

GEODETA UPRAWNIONY  
Jarosław Marcyniuk  
ul. Żwirowa 21, 84-240-Reda  
upr nr 19875 zakr 1, 2  
NIP 583 166 39 35

# MAPA DO CELÓW PROJEKTOWYCH 1:500 ARKUSZ 1 (1z4)

Województwo: POMORSKIE  
Powiat: wejherowski  
Gmina: Choczewo  
Obręb: Kierzkowo 0016  
Działka nr: 288/2, 290/4, 302/1, 302/2, 303/1, 303/5  
Sekcja mapy: 6.231.20.21.1.1, 6.231.20.16.3.3,  
6.231.20.16.2.4, 6.231.20.16.4.3  
ID: GD.6640.914.2024

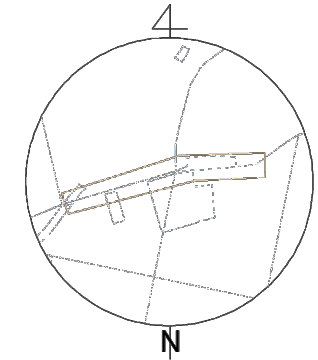
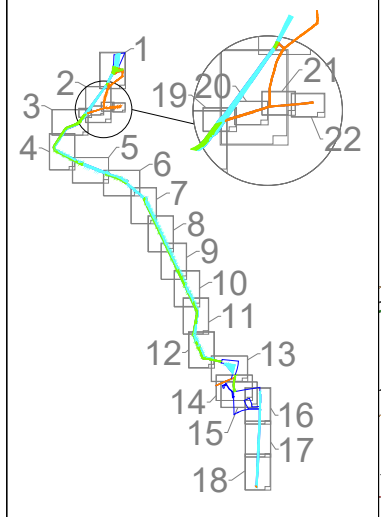
UKŁAD 2000, H (PL-EVRF2007-NH)  
ZESPÓŁ UZGADNIANIA DOKUMENTACJI PROJEKTOWEJ  
STAROSTWA POWIATOWEGO W WEJHEROWIE  
w zakresie opracowania mapy występują projektowane  
urządzenia uzgodnione w ZUDP - zgodnie z treścią mapy

t-1132/2022, ukł.dr.-1132/2022, eW-1132/2022

w zakresie opracowania nie badano  
danych Ksiąg Wieczystych  
w zakresie służebności gruntowych

Zaświadczam, że niniejszy dokument został opracowany w wyniku  
prac geodezyjnych i kartograficznych, których rezultaty zawiera operat  
techniczny pozytywnie zweryfikowany. Jednocześnie oświadczam że,  
jestem świadomy odpowiedzialności kamej za złożenie fałszywego  
oświadczenia.

identyfikator zgłoszenia pracy geodezyjnej  
GD.6640.914.2024  
Organ służby geodezyjnej,  
który otrzymał zgłoszenie  
Starostwo Powiatowe  
w Wejherowie  
nr i data sporządzenia dokumentu zawierającego  
wynik pozytywnej weryfikacji  
Protokół numer GD.6640.914.2024.1  
z dnia 5 marca 2024 r.  
Wykonawca prac geodezyjnych  
Geodeta Uprawniony Jarosław Marcyniuk  
imię i nazwisko oraz numer uprawnień  
zawodowych kierownika prac geodezyjnych  
Jarosław Marcyniuk  
upr nr 19875 zakr 1, 2



GEODETA UPRAWNIONY  
Jarosław Marcyniuk  
upr nr 19875 zakr 1, 2  
Zaktualizowano, dnia 09.02.2024

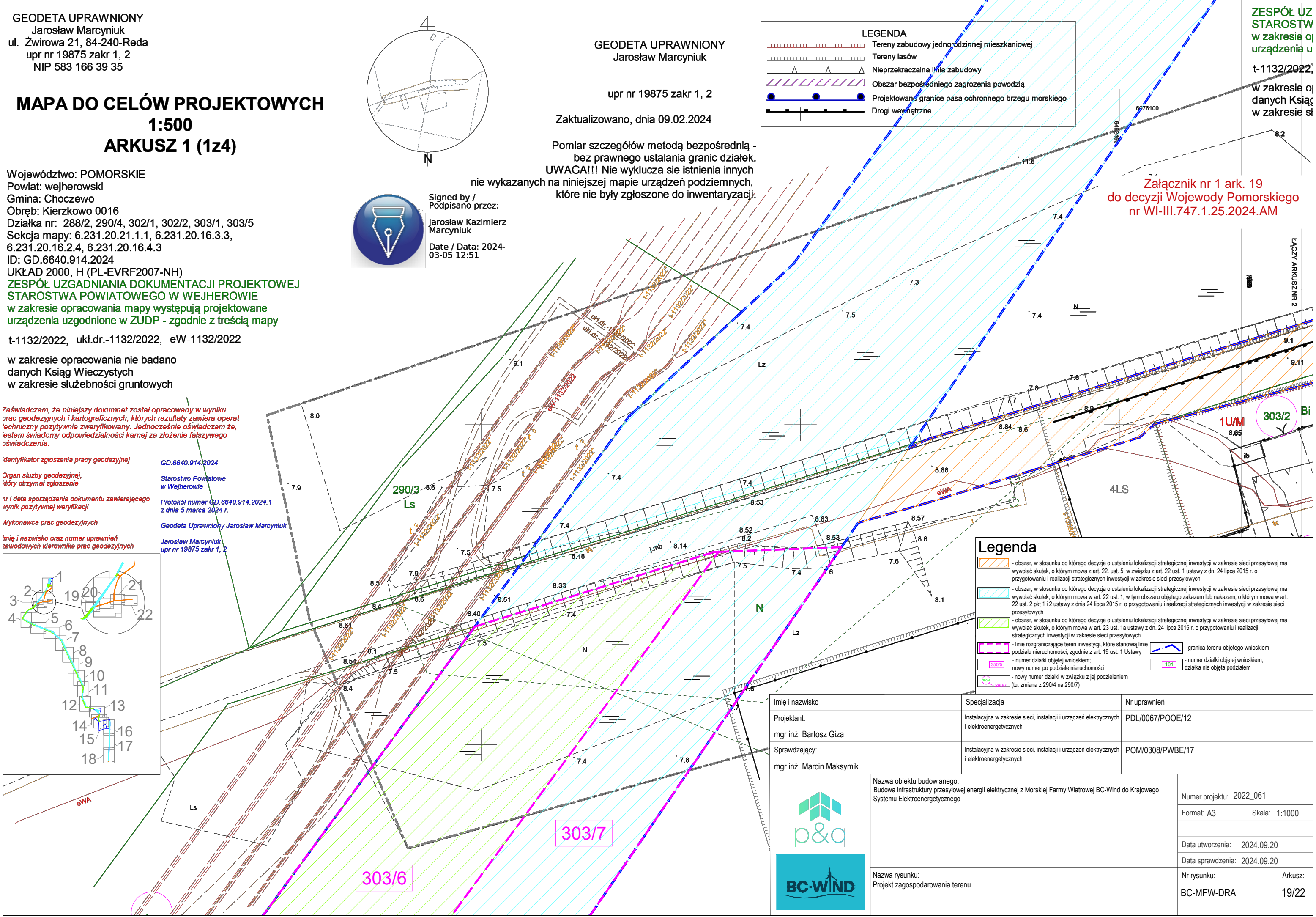
Pomiar szczegółów metodą bezpośrednią -  
bez prawnego ustalenia granic działek.  
UWAGA!!! Nie wyklucza się istnienia innych  
nie wykazanych na niniejszej mapie urządzeń podziemnych,  
które nie były zgłoszone do inwentaryzacji.

### LEGENDA

- Tereny zabudowy jednorodzinnej mieszkaniowej
- Tereny lasów
- Nieprzekraczalna linia zabudowy
- Obszar bezpośredniego zagrożenia powodzią
- Projektowane granice pasa ochronnego brzegu morskiego
- Drogi wewnętrzne

ZESPÓŁ UZGADNIANIA  
STAROSTWA  
w zakresie o  
urządzenia u  
t-1132/2022  
w zakresie o  
danych Ksiąg  
w zakresie s

Załącznik nr 1 ark. 19  
do decyzji Wojewody Pomorskiego  
nr WI-III.747.1.25.2024.AM



### Legenda

- obszar, w stosunku do którego decyzja o ustaleniu lokalizacji strategicznej inwestycji w zakresie sieci przesyłowej ma wywołać skutek, o którym mowa w art. 22 ust. 5, w związku z art. 22 ust. 1 ustawy z dn. 24 lipca 2015 r. o przygotowaniu i realizacji strategicznych inwestycji w zakresie sieci przesyłowych
- obszar, w stosunku do którego decyzja o ustaleniu lokalizacji strategicznej inwestycji w zakresie sieci przesyłowej ma wywołać skutek, o którym mowa w art. 22 ust. 1, w tym obszarze objętego zakazem lub nakazem, o którym mowa w art. 22 ust. 2 pkt 1 i 2 ustawy z dnia 24 lipca 2015 r. o przygotowaniu i realizacji strategicznych inwestycji w zakresie sieci przesyłowych
- obszar, w stosunku do którego decyzja o ustaleniu lokalizacji strategicznej inwestycji w zakresie sieci przesyłowej ma wywołać skutek, o którym mowa w art. 23 ust. 1a ustawy z dn. 24 lipca 2015 r. o przygotowaniu i realizacji strategicznych inwestycji w zakresie sieci przesyłowych
- linia rozgraniczająca teren inwestycji, które stanowią linię podziału nieruchomości, zgodnie z art. 19 ust. 1 Ustawy
- numer działki objętej wnioskiem; nowy numer po podziale nieruchomości
- nowy numer działki w związku z jej podziałem (tu: zmiana z 290/4 na 290/7)
- granica terenu objętego wnioskiem
- numer działki objętej wnioskiem; działka nie objęta podziałem

Imię i nazwisko	Specjalizacja	Nr uprawnień
Projektant: mgr inż. Bartosz Giza	Instalacyjna w zakresie sieci, instalacji i urządzeń elektrycznych i elektroenergetycznych	PDL/0067/POOE/12
Sprawdzający: mgr inż. Marcin Maksymik	Instalacyjna w zakresie sieci, instalacji i urządzeń elektrycznych i elektroenergetycznych	POM/0308/PWBE/17

Imię i nazwisko: mgr inż. Bartosz Giza

Specjalizacja: Instalacyjna w zakresie sieci, instalacji i urządzeń elektrycznych i elektroenergetycznych

Nr uprawnień: PDL/0067/POOE/12

Nazwa obiektu budowanego: Budowa infrastruktury przesyłowej energii elektrycznej z Morskiej Farmy Wiatrowej BC-Wind do Krajowego Systemu Elektroenergetycznego

Numer projektu: 2022\_061

Format: A3 | Skala: 1:1000

Data utworzenia: 2024.09.20

Data sprawdzenia: 2024.09.20

Nr rysunku: BC-MFW-DRA | Arkusz: 19/22