




RPM/11121/2019 P
Data: 2019-04-12



GLÓWNY URZĄD GEODEZJI
I KARTOGRAFII
UL. WSPÓLNA NR 2
00 – 950 WARSZAWA

W związku z wejściem w życie Konstytucji Biznesu oraz 5 ustaw dot. działalności gospodarczej (Dz.U z 2018 poz.650), które to przepisy zmieniły m.in. ustawę z dnia 17maja1989 r. prawo geodezyjne i kartograficzne, zwracam się z uprzejmą prośbą o dostosowanie art. 11 w/w prawa geodezyjnego do obowiązujących obecnie przepisów.

W art. 5.1 Ustawy z dnia 6 marca 2018 r. poz.650 stanowi, że „ Nie stanowi działalności gospodarczej działalność wykonywana przez osobę fizyczną, której przychód należny z tej działalności nie przekracza w żadnym miesiącu nie przekracza 50% kwoty minimalnego wynagrodzenia, o którym mowa w ustawie z 10października 2002 r. o minimalnym wynagrodzeniu za prace (Dz. U z 2017 r. poz. 847) i która w okresie ostatnich 60 miesięcy nie wykonywała działalności gospodarczej „

Jednocześnie podaję, że w m-cu styczniu b.r. telefonowałem do Adresata z prośbą o wyjaśnienie czy prawo geod. i kartog. zostało zmienione w tym zakresie. Osoba z którą rozmawiałem zaproponowała mi skierowanie do Was nin. pisma co też czynię.

Z poważaniem .





RZECZPOSPOLITA POLSKA
GŁÓWNY GEODETA KRAJU

Waldemar Izdebski
NG-OSG.053.78.2019.MK

Warszawa, 19 kwietnia 2019 r.

Pan
Jerzy Kwieciński
Minister Inwestycji i Rozwoju


Szanowny Panie Ministrze,

na podstawie art. 6 ust. 1 ustawy z dnia 11 lipca 2014 r. o petycjach (Dz. U. z 2018 r. poz. 870) w załączeniu przekazuję pismo [] z dnia 12 kwietnia 2019 r., z którego treści wynika, że jest petycją w sprawie podjęcia działań legislacyjnych w zakresie dostosowania art. 11 ustawy z dnia 17 maja 1989 r. Prawo geodezyjne i kartograficzne (Dz. U. z 2017 r. poz. 2101, ze zm.) do art. 5 ust. 1 ustawy z dnia 6 marca 2018 r. Prawo przedsiębiorców (Dz. U. z 2018 r. poz. 646), zgodnie z którym *nie stanowi działalności gospodarczej działalność wykonywana przez osobę fizyczną, której przychód należny z tej działalności nie przekracza w żadnym miesiącu 50% kwoty minimalnego wynagrodzenia, o którym mowa w ustawie z dnia 10 października 2002 r. o minimalnym wynagrodzeniu za pracę (Dz.U. z 2017 r. poz. 847 oraz z 2018 r. poz. 650), i która w okresie ostatnich 60 miesięcy nie wykonywała działalności gospodarczej.*

z poważaniem
GŁÓWNY GEODETA KRAJU

dr hab. inż. Waldemar Izdebski
/pismo podpisane elektronicznie/

Do wiadomości:





MINISTERSTWO
INWESTYCJI I ROZWOJU
DEPARTAMENT ARCHITEKTURY,
BUDOWNICTWA I GEODEZJI

data: 5 czerwca 2019
znak sprawy: DAB-VII.0520.1.2019
identyfikator kosztulki: 1133644
telefon: 22 522 51 00
e-mail: sekretariatDAB@miir.gov.pl

Pan
Waldemar Izdebski
Główny Geodeta Kraju

Dotyczy: prośba o przedstawienie opinii.

Szanowny Panie Ministrze,

w załączeniu przekazuję kopię pisma [redacted] z dnia 24 kwietnia 2018 r. w sprawie podjęcia działań zmierzających do ujednoczenia definicji określenia „przebudowa” występującej w ustawie z dnia 7 lipca 1994 r. – Prawo budowlane¹ oraz w rozporządzeniu Ministra Rozwoju Regionalnego i Budownictwa z dnia 29 marca 2001 r. w sprawie ewidencji gruntów i budynków².

Uprzejmie proszę o przedstawienie opinii Głównego Urzędu Geodezji i Kartografii w kwestiach poruszonych w przekazanej kopii pisma [redacted] i przesłanie jej do tut. departamentu w terminie do dnia 21 czerwca br.

Z poważaniem,

Bartłomiej Stecki
Zastępca Dyrektora Departamentu
Architektury, Budownictwa i Geodezji
/podpisano elektronicznie/


¹ Dz. U. z 2018 r. poz. 1202, z późn. zm.

² Dz. U. z 2019 r. poz. 393.

Warszawa dnia 24.04.2018 r.



Ministerstwo IiR
RPU/39281/2019 P
Data: 2019-04-30



Ministerstwo Inwestycji i Rozwoju
ul. Wspólna 2/4
00-926 Warszawa

PETYCJA

Działając na podstawie art. 2 ust. 1, art. 2 ust. 2 pkt 1 i 2, art. 2 ust. 3 ustawy z dnia 11 lipca 2014 r. o petycjach (Dz.U. 2014 poz. 1195 z póź. zm.) wnoszę, o:

1. Podjęcie rozstrzygnięcia w sprawie rozbieżności i wzajemnie się wykluczających zapisów w Ustawie z dnia 7 lipca 1994 r. Prawo budowlane (Dz.U. 2018 poz. 1202) i Rozporządzeniu Ministra Rozwoju Regionalnego i Budownictwa z 29 marca 2001 r. (Dz.U. 2016 poz. 1034).
w odniesieniu do podanych w tych aktach definicji „PRZEBUDOWA” budynku.
2. Zmianę zapisów w Rozporządzeniu Ministra Rozwoju Regionalnego i Budownictwa z dnia 29 marca 2001 r. w sposób, który zapewni że w odniesieniu do definicji „PRZEBUDOWA” nie będzie możliwości dowolnej interpretacji przepisów.

Uzasadnienie

Zgodnie z art. 3 ust. 6 ustawy z dnia 07 lipca 1994 r. Prawo budowlane przez „BUDOWĘ” należy rozumieć wykonanie obiektu budowlanego w określonym miejscu, a także odbudowę „ROZBUDOWĘ” i „NADBUDOWĘ” obiektu budowlanego.

W odniesieniu do „PRZEBUDOWY” zgodnie z art. 3 pkt 7a ww. ustawy przez „PRZEBUDOWĘ” należy rozumieć wykonanie robót budowlanych w wyniku, których następuje zmiana parametrów użytkowych lub technicznych istniejącego obiektu budowlanego, z wyjątkiem charakterystycznych parametrów, jak: kubatura, powierzchnia zabudowy, wysokość, długość, szerokość bądź liczba kondygnacji; w przypadku dróg są dopuszczalne zmiany charakterystycznych parametrów w zakresie niewymagającym zmiany granic.



W Rozporządzeniu Ministra Rozwoju Regionalnego i Budownictwa z 29 marca 2001 r. (Dz.U. 2016 poz. 1034) w sprawie ewidencji gruntów i budynków, w Załączniku 1a, w Specyfikacji Pojęciowego Modelu Danych Ewidencji Gruntów i Budynków w pkt. 6 – Diagram: Dane Przedmiotowe Słowniki (str. 43) jest zapis, że wg EGB-Zakres „PRZEBUDOWY” budynku to również „NADBUDOWA” ze zmianą.

Na rozporządzenie Ministra Rozwoju Regionalnego i Budownictwa z 29 marca 2001 r. powołują się niektóre urzędy prowadzące ewidencję gruntów i budynków a nawet w jednym orzeczeniu powołał się WSA.

Żeby odróżnić dwa różne pojęcia - definicję „BUDOWY” i „PRZEBUDOWY” ustawodawca wprowadził w art.3 pkt 7a ustawy z 28.07.2005 r o zmianie ustawy Prawo budowlane oraz o zmianie niektórych innych ustaw (Dz.U. 2005 nr 163, poz. 1364) definicję „PRZEBUDOWY” co oznacza, że „PRZEBUDOWA” wyłączona została z pojęcia BUDOWY, ze względu na fakt iż wyróżnikiem budowy jest powstanie nowej substancji budowlanej o znaczeniu „zmiany charakterystycznych parametrów danego obiektu np. zwiększenie kubatury obiektu (NSA II OSK 2370/13 z 07.05.2015).

W tym miejscu chciałbym odnieść się do orzeczeń zarówno NSA jak i WSA, które to sądy w wydanych orzeczeniach jasno i czytelnie potwierdziły zasadnicze różnice pomiędzy „BUDOWĄ” (ROZBUDOWĄ, NADBUDOWĄ) a „PRZEBUDOWĄ” uznając, że „BUDOWA” i „PRZEBUDOWA” to nie tożsame definicje.

Zarówno NSA jak i WSA w swoich orzeczeniach przywoływały ustawę z dnia 7 lipca 1994 r. Prawo budowlane, jako wykładnię prawa obowiązującego np. NSA – II OSK 627/12 z 25.01.2013, II OSK 1972/14 z 19.04.2016, II OSK 1093/16 z 21.02.2018, II OSK 2370/13 z 07.05.2015 r. oraz orzeczeń WSA np. II SA/Po 640/13 z 25.09.2013, II SA/Kr 256/17 z 8 maja 2017 r.

Przepisy prawne w Polsce nie mogą wzajemnie się wykluczać i tym samym stwarzać możliwości różnych interpretacji.

Uprzejmie proszę o poinformowanie mnie o stanowisku Ministerstwa Inwestycji i Rozwoju w odniesieniu do mojej petycji.





RZECZPOSPOLITA POLSKA
GŁÓWNY GEODETA KRAJU

NG-OSG.053.103.2019.MK

Warszawa, 17 czerwca 2019 r.

Pan Bartłomiej Stecki
Zastępca Dyrektora Departamentu
Architektury, Budownictwa i Geodezji
Ministerstwo Inwestycji i Rozwoju

Szanowny Panie Dyrektorze,

w odpowiedzi na pismo z dnia 5 czerwca 2019 r. znak DAB-VII.0520.1.2019 zawierające prośbę o przedstawienie opinii w kwestiach poruszanych w petycji uprzejmie informuję, że obecnie trwają prace zmierzające od ustalenia kierunków ewentualnej nowelizacji rozporządzenia Ministra Rozwoju Regionalnego i Budownictwa z dnia 29 marca 2001 r. w sprawie ewidencji gruntów i budynków (Dz. U. z 2019 r. poz. 393), dalej egib, między innymi w zakresie wskazanym w petycji.

Wstępna analiza wniosku, wychodząc z założenia, że przyjęty model danych egib, ma być prosty, w celu utrzymania go w aktualności i podnoszeniu jakości wskazuje jednak na to, żeby w egib nie rejestrować szczegółów dotyczących przebudów, rozbudów itp. Wystarczające jest, jeśli po inwentaryzacji powykonawczej, zarejestrowany będzie "nowy stan" budynku (czy innego obiektu budowlanego), bez rejestracji atrybutów obejmujących różnorakie modyfikacje obiektu. Ograniczanie nadmiarowych atrybutów jest w stanie zapewnić ich aktualność i racjonalną ekonomię wykonywania zadań przez organy Służby Geodezyjnej i Kartograficznej.

Z upoważnienia
DYREKTOR
Departamentu Nadzoru, Kontroli i Organizacji
Służby Geodezyjnej i Kartograficznej

Adolf Jankowski

Pismo podpisane elektronicznie.

[redacted]
Od:

Wysłano:

Temat:

[redacted]
piątek, 5 lipca 2019 16:53

SO 1350\19 SO 4490\16-9 SO 1075\19

Proszę o elektroniczne potwierdzenie odbioru

Pismo może być wieloresortowe celem dokonania rozpatrzenia zgodnie z kompetencjami
Zastanów się, zanim wydrukujesz dokument, chron środowisko



SO 1350\19
SO 4490\16-9
SO 1075\19

Sz.P.

Minister Spraw Wewnętrznych
Samorządy Wojewódzkie

PISMO W INTERESIE PUBLICZNYM

Podstawa prawna : art. 54 i 63 Konstytucji Rzeczypospolitej Polskiej (Dz. U. 1997 nr 78 poz. 483); art. 2, 3, 4 i 8 Ustawy o petycjach (Dz. U. 2014 poz. 1195) tj. (Dz.U. 2017 poz. 1123, Dz.U. 2018 poz. 870); art. 221 i 241 Kodeks Postępowania Administracyjnego (Dz. U. 2018 poz. 2096) działając jako 25 letnia obywatelka Rzeczypospolitej Polskiej i Inicjatorka Społeczna od 2016 roku
przekładam swoje spostrzeżenia w zakresie n/w.

Temat : zmiany w działkach geodezyjnych i wyznaczeniu terenów dzielnic, gmin, powiatów, osiedli, miejscowości, województw

Przedmiot merytoryczny, właściwości miejscowej oczekiwania :

Wyznaczenie tak działek geodezyjnych by :

- a) granice dzielnic, osiedla, miejscowości, gminy, powiatu było zaznaczone i graniczne np. drogą, rzeką jako oddzielnik dzielnic, miast, gmin, powiatów, województw obecnie dzielnice są nierówne pod względem terytorialnym
- b) granice dzielnic były tak wyznaczone, że dany obiekt, posesja znajduje się na jednej działce geodezyjnej, jednym obrębie i jednej ewidencji dzielnicy a nie że połowa obiektu jest na dzielnicy takiej, a druga na takiej
- c) zaznaczenie na ulicy np. znakiem poziomym informacji że dany pas jest na dzielnicy takiej lub jedna strona pasa ruchu jest do miejscowości A, a druga po stronie przeciwnej miejscowości B

d) wyznaczenie równe w postaci : torowiska, rzeki, dróg w ten sposób by np. połowę torowiska, parkingu, budynku nie znajdowało się na innej dzielnicy, a druga połowa bocznicą na drugiej

Cel :

- zwiększony obręb ewidencji i rejonów operacyjnych
- jedna działka geodezyjna - jedna posesja, budynek

Nie wyrażam zgody na odpowiedź listem tradycyjnym.

Proszę o odpowiedź podając sygnaturę, oraz czy pismo zostało zakwalifikowane jako : wniosek lub petycja lub inne pismo.

Nie wyrażam zgody na publikację danych.

Zarazem przepraszam za ilość wysyłanych pism, jednak nie działam dla szkody, popularności czy sławy czy honorowanego obywatelstwa tylko mając na uwadze tylko jedno "w dobrej wierze i interesie publicznym".

W przypadku niemożności prawnej proszę o wykorzystanie pisma w razie jego możliwości w przyszłości, jednak bez danych osobowych.

W przypadku błędnego wysłania pisma, proszę o przesłanie odpowiedniej jednostce merytorycznej, macierzystej lub terytorialnej.

Z poważaniem,



RZECZPOSPOLITA POLSKA
GŁÓWNY GEODETA KRAJU

NG-OSG.053.132.2019.AA

Warszawa, 1 października 2019 r.



Szanowni Państwo,

w odpowiedzi na pismo w interesie publicznym nr SO 1350\19 SO 4490\16-9 SO 1075\19, które wpłynęło do Głównego Urzędu Geodezji i Kartografii w dniu 5 lipca 2019 r., dotyczące *zmian w działkach geodezyjnych i wyznaczenia terenów dzielnic, gmin, powiatów, osiedli, miejscowości, województw*, uprzejmie informuję, że pismo to zostało zakwalifikowane jako petycja w rozumieniu przepisów ustawy z dnia 11 lipca 2014 r. (Dz. U. z 2018 r. poz. 870 ze zm.) i poniżej przedstawiam, co następuje.

W przedmiotowej petycji wskazano propozycję *wyznaczenia tak działek geodezyjnych by:*

- a) granice dzielnic, osiedla, miejscowości, gminy, powiatu było zaznaczone i graniczne np. drogą, rzeką jako oddzielnik dzielnic, miast, gmin, powiatów, województw obecnie dzielnice są nierówne pod względem terytorialnym,*
- b) granice dzielnic były tak wyznaczone, że dany obiekt, posesja znajduje się na jednej działce geodezyjnej, jednym obrębie i jednej ewidencji dzielnicy a nie że połowa obiektu jest na dzielnicy takiej, a druga na takiej,*
- c) zaznaczenie na ulicy np. znakiem poziomym informacji że dany pas jest na dzielnicy takiej lub jedna strona pasa ruchu jest do miejscowości A, a druga po stronie przeciwnej miejscowości B,*
- d) wyznaczenie równe w postaci: torowiska, rzeki, dróg w ten sposób by np. połowę torowiska, parkingu, budynku nie znajdowało się na innej dzielnicy, a druga połowa bocznicą na drugiej.*

Uprzejmie informuję, że w zakresie treści pisma ujętych w punktach a, b i d, obowiązują w Polsce przepisy ustawy Prawo geodezyjne i kartograficzne z dnia 17 maja 1989 r. (Dz. U. z 2019 r. poz. 725 ze zm.) w rozdziale 4 „Ewidencja gruntów i budynków” oraz przepisy Rozporządzenia Ministra Rozwoju Regionalnego i Budownictwa z dnia 29 marca 2001 r. w sprawie ewidencji gruntów i budynków (Dz. U. z 2019 r. poz. 393). Zgodnie z § 9.1 ww. rozporządzenia „działka ewidencyjna stanowi obszar gruntu, położony w granicach jednego obrębu, jednorodny pod względem prawnym, wydzielony z otoczenia za

pomocą linii granicznych” tzn., że działka musi należeć do obrębu ewidencyjnego albo do arkusza ewidencyjnego.

Wskazany w Pani piśmie sposób wyznaczania działek geodezyjnych nie ma podstaw w obowiązujących przepisach prawa, a ponadto nie wskazuje on uzasadnienia dla podjęcia procesu zainicjowania ewentualnych zmian tego prawa.

Zagadnienie poruszone przez Panią w treści pisma w punkcie c, nie mieści się w zakresie realizowanych zadań i kompetencji Głównego Geodety Kraju.

Z upoważnienia
DYREKTOR

Departamentu Nadzoru, Kontroli i Organizacji
Służby Geodezyjnej i Kartograficznej

Adolf Jankowski

Klauzula Informacyjna:

Na podstawie przepisów Rozporządzenia Parlamentu Europejskiego i Rady (UE) 2016/679 z dnia 27 kwietnia 2016 r. w sprawie ochrony osób fizycznych w związku z przetwarzaniem danych osobowych i w sprawie swobodnego przepływu takich danych oraz uchylenia dyrektywy 95/46/WE, w związku z wykonywaniem zadań Głównego Geodety Kraju obejmującego swym zasięgiem cały kraj mogą być przetwarzane w Głównym Urzędzie Geodezji i Kartografii dane osobowe.

W związku z powyższym informuję, że:

1. Administratorem danych osobowych dotyczących niniejszej sprawy jest Główny Geodeta Kraju z siedzibą w Warszawie, ul. Wspólna 2, 00-926 Warszawa.
2. Kontakt do Inspektora Ochrony Danych: tel. 22 56 31438, e-mail: iod@gugik.gov.pl
3. Dane osobowe będą przetwarzane w zbiorach danych, celach oraz na podstawach prawnych wskazanych w Rejestrze zbiorów danych opublikowanym pod adresem: <http://www.gugik.gov.pl/bip/rcjestr-zbiorow-danych-osobowych>
4. Odbiorcami danych osobowych mogą być podmioty przetwarzające na podstawie umów powierzenia przetwarzania danych osobowych zawartych z Administratorem oraz odbiorcy wskazani w Rejestrze zbiorów danych osobowych.
5. Dane osobowe nie będą przekazywane do państwa trzeciego.
6. Planowany okres, przez który dane osobowe będą przetwarzane, to okres niezbędny do realizacji celów przetwarzania w odniesieniu do zbiorów danych wskazanych w wymienionym Rejestrze zbiorów danych.
7. Każdemu, którego dane osobowe są przetwarzane, przysługują żądanie dostępu do tych danych, ich sprostowania, usunięcia lub ograniczenia przetwarzania lub prawo do wniesienia sprzeciwu wobec przetwarzania, a także prawo do przenoszenia danych.
8. W przypadku przetwarzania danych osobowych w zbiorach danych wymienionych w Rejestrze zbiorów danych, na które wyrażona została zgoda, informujemy, że zgoda może być cofnięta w dowolnym momencie bez wpływu na zgodność z prawem przetwarzania, którego dokonano na podstawie zgody przed jej cofnięciem.
9. Każdemu, którego dane osobowe są przetwarzane, przysługuje prawo wniesienia skargi do organu nadzorczego - Prezesa Urzędu Ochrony Danych Osobowych.
10. W zależności od zbioru danych osobowych wymienionych w Rejestrze zbiorów danych, w którym są przetwarzane dane osobowe, ich podawanie jest wymogiem wynikającym z przepisów prawa lub umowy.
11. Dane osobowe nie będą wykorzystane do zautomatyzowanego podejmowania decyzji w sposób zautomatyzowany ani nie będą profilowane.

Pismo podpisane elektronicznie.

[]
Od:

Wysłano:

Temat:

[]
niedziela, 7 lipca 2019 03:29

SO 1357\19 SO 4497\16-9 SO 1082\19

Proszę o elektroniczne potwierdzenie odbioru

Pismo może być jest wieloresortowe celem dokonania rozpatrzenia zgodnie z kompetencjami
Zastanów się, zanim wydrukujesz dokument, chron środowisko



SO 1357\19

SO 4497\16-9

SO 1082\19

Sz.P.

Minister

Marszałkowie Wojewódzcy

Samorzady Częstochowskie

PISMO W INTERESIE PUBLICZNYM

Podstawa prawna : art. 54 i 63 Konstytucji Rzeczypospolitej Polskiej (Dz. U. 1997 nr 78 poz. 483); art. 2, 3, 4 i 8 Ustawy o petycjach (Dz. U. 2014 poz. 1195) tj. (Dz.U. 2017 poz. 1123, Dz.U. 2018 poz. 870); art. 221 i 241 Kodeks Postępowania Administracyjnego (Dz. U. 2018 poz. 2096) działając jako 25 letnia obywatelka Rzeczypospolitej Polskiej i Inicjatorka Społeczna od 2016 roku
przekładam swoje spostrzeżenia w zakresie n/w.

Temat : zwiększona lokalizacja miejsc geograficznych, szybkie zlokalizowanie miejsca usterki drogowej czy inwestycji, szybkie ustalenie miejsca zdarzenia drogowego

Przedmiot merytoryczny, właściwości miejscowej oczekiwania :

1. Opracowanie map interaktywnych dróg : gminnych, powiatowych, wojewódzkich, krajowych w tym montaż pikietażu w tych miejscach oraz zaznaczenie na mapie kilometrów linii kolejowych, ścieżek, cieków wodnych, dróg leśnych.

Chcę wyrażam zgody na odpowiedź listem tradycyjnym.

Chcę o odpowiedź podając sygnaturę, oraz czy pismo zostało zakwalifikowane jako : wniosek lub petycja lub inne pismo.

Chcę wyrażam zgody na publikację danych.

Chcę wyrażam przeproszam za ilość wysyłanych pism, jednak nie działam dla szkody, popularności czy korzyści czy honorowanego obywatelstwa tylko mając na uwadze tylko jedno "w dobrej wierze i w interesie publicznym".

W przypadku niemożności prawnej proszę o wykorzystanie pisma w razie jego możliwości w przyszłości, jednak bez danych osobowych.
W przypadku błędnego wysłania pisma, proszę o przesłanie odpowiedniej jednostce merytorycznej macierzystej lub terytorialnej.

Z poważaniem,





Warszawa, 1 października 2019 r.

RZECZPOSPOLITA POLSKA
GŁÓWNY GEODETA KRAJU

NG-OSG.053.131.2019.AA



Szanowna Pani,

w odpowiedzi na pismo w interesie publicznym nr SO 1357\19 SO 4497\16-9 SO 1082\19, które wpłynęło do Głównego Urzędu Geodezji i Kartografii w dniu 7 lipca 2019 r., dotyczące zwiększenia lokalizacji miejsc geograficznych, szybkiego zlokalizowania miejsca usterki drogowej czy inwestycji, szybkiego ustalenia miejsca zdarzenia drogowego, uprzejmie informuję, że pismo to zostało zakwalifikowane jako petycja w rozumieniu przepisów ustawy z dnia 11 lipca 2014 r. (Dz. U. z 2018 r. poz. 870 ze zm.) i poniżej przedstawiam, co następuje.

Istnieje możliwość przeglądania danych dotyczących miejscowości, dróg gminnych, powiatowych, wojewódzkich i krajowych poprzez geoportal infrastruktury informacji przestrzennej, pod adresem www.geoportal.gov.pl. Na ww. geoportalu dostępna jest możliwość bezpłatnego przeglądania danych Państwowego Rejestru Nazw Geograficznych (PRNG) oraz Bazy Danych Obiektów Topograficznych o szczegółowości odpowiadającej mapie topograficznej w skali 1:10 000 (BDOT10k). Dzięki możliwości zmiany skali przeglądania danych, dane te można przeglądać zarówno w pierwotnej skali 1:10 000, jak również w skalach mniejszych tj.: 1:25 000, 1:50 000 i 1:100 000 oraz skalach większych. Zakres tematyczny bazy obejmuje 9 kategorii klas obiektów: sieć wodna, sieć komunikacyjna, sieć uzbrojenia terenu, pokrycie terenu, budynki, budowle i urządzenia, kompleksy użytkowania terenu, tereny chronione, jednostki podziału administracyjnego oraz obiekty inne, które zostały opracowane m. in. na podstawie rejestrów publicznych. Baza BDOT10k została opracowana w sposób jednolity dla obszaru całej Polski w latach 2009-20015, a obecnie jest systematycznie aktualizowana. Baza PRNG zawiera nazwy urzędowe miejscowości i obiektów fizjograficznych wraz z atrybutami i lokalizacją określoną za pomocą punktów.

W przypadku zainteresowania bardziej szczegółowymi informacjami, zapraszam do dalszego kontaktu oraz do zapoznania się z informacjami zamieszczonymi na stronie internetowej Głównego Urzędu Geodezji i Kartografii pod adresem <http://www.gugik.gov.pl/>.

Jednocześnie serdecznie dziękuję za zainteresowanie danymi państwowego zasobu geodezyjnego i kartograficznego oraz informację o zapotrzebowaniu na dane, będące w kompetencji Głównego Geodety Kraju i służące dobru publicznemu.

Z upoważnienia
DYREKTOR
Departamentu Nadzoru, Kontroli i Organizacji
Służby Geodezyjnej i Kartograficznej

Adolf Jankowski

Klauzula Informacyjna

Na podstawie przepisów Rozporządzenia Parlamentu Europejskiego i Rady (UE) 2016/679 z dnia 27 kwietnia 2016 r. w sprawie ochrony osób fizycznych w związku z przetwarzaniem danych osobowych i w sprawie swobodnego przepływu takich danych oraz uchylenia dyrektywy 95/46/WE, w związku z wykonywaniem zadań Głównego Geodety Kraju obejmującego swym zasięgiem cały kraj mogą być przetwarzane w Głównym Urzędzie Geodezji i Kartografii dane osobowe.

W związku z powyższym informuję, że:

1. Administratorem danych osobowych dotyczących niniejszej sprawy jest Główny Geodeta Kraju z siedzibą w Warszawie, ul. Wspólna 2, 00-926 Warszawa.
2. Kontakt do Inspektora Ochrony Danych: tel. 22 56 31438, e-mail: iod@gugik.gov.pl
3. Dane osobowe będą przetwarzane w zbiorach danych, celach oraz na podstawach prawnych wskazanych w Rejestrze zbiorów danych opublikowanym pod adresem:
<http://www.gugik.gov.pl/bip/rejestr-zbiorow-danych-osobowych>
4. Odbiorcami danych osobowych mogą być podmioty przetwarzające na podstawie umów powierzenia przetwarzania danych osobowych zawartych z Administratorem oraz odbiorcy wskazani w Rejestrze zbiorów danych osobowych.
5. Dane osobowe nie będą przekazywane do państwa trzeciego.
6. Planowany okres, przez który dane osobowe będą przetwarzane, to okres niezbędny do realizacji celów przetwarzania w odniesieniu do zbiorów danych wskazanych w wymienionym Rejestrze zbiorów danych.
7. Każdemu, którego dane osobowe są przetwarzane, przysługuje żądanie dostępu do tych danych, ich sprostowania, usunięcia lub ograniczenia przetwarzania lub prawo do wniesienia sprzeciwu wobec przetwarzania, a także prawo do przenoszenia danych.
8. W przypadku przetwarzania danych osobowych w zbiorach danych wymienionych w Rejestrze zbiorów danych, na które wyrażona została zgoda, informujemy, że zgoda może być cofnięta w dowolnym momencie bez wpływu na zgodność z prawem przetwarzania, którego dokonano na podstawie zgody przed jej cofnięciem.
9. Każdemu, którego dane osobowe są przetwarzane, przysługuje prawo wniesienia skargi do organu nadzorczego - Prezesa Urzędu Ochrony Danych Osobowych.
10. W zależności od zbioru danych osobowych wymienionych w Rejestrze zbiorów danych, w którym są przetwarzane dane osobowe, ich podawanie jest wymogiem wynikającym z przepisów prawa lub umowy.
11. Dane osobowe nie będą wykorzystane do zautomatyzowanego podejmowania decyzji w sposób zautomatyzowany ani nie będą profilowane.

Pismo podpisane elektronicznie.

[redacted]
Od:
Wysłano:
Temat:

[redacted]
środa, 4 września 2019 15:40
SO 0409/4/31/2019

[redacted], dnia 4 września 2019 roku

[redacted]
SO 0409/4/31/2019

Odbiorcy Szanowni Państwo:

Sz.P. Minister ds. Administracji
Sz.P. Główny Urząd Geodezyjno-Kartograficzny
Sz.P. Marszałkowie Województw
Sz.P. Samorzady Okręgu Częstochowskiego w tym powiaty : Wieluński, Wieruszowski, Pajęczański,
Radomszczański itd. w związku z graniczącym okręgiem

PODZIALENIA OBYWATELSKIE

WIELKOTYTUŁ SIŁY PUBLICZNEJ, OBYWATELKI RZECZPOSPOLITEJ POLSKIEJ

nie jest to : informacja promocyjna, marketingowa a sprostowanie celem interesu publicznego, sugestia, inspiracyjna

Podstawa prawna:

art. 54 i 63 Konstytucji Rzeczypospolitej Polskiej (Dz.U. 1997 nr 78 poz. 483);

art. 7 Kodeksu Cywilnego tj. (Dz.U. 2019 poz. 1145); art. 2 ust. 1, art. 2 ust. 2 pkt. 1) Ustawy z dnia 11 lipca 2014 roku o petycjach (Dz.U. 2018 poz. 870, Dz.U. 2017 poz. 1123); art. 63, art. 221 Kodeksu Postępowania Administracyjnego w związku z art. 54 i 63 Konstytucji Rzeczypospolitej Polskiej (Dz.U. 1997 nr 78 poz. 483) oraz w zbiegu z Rozporządzeniem Prezesa Rady Ministrów w sprawie organizacji przyjęć wniosków i skarg (adres, imię i nazwisko).

Kieruję swoje pismo do Państwa jako 25 letnia obywatelka Rzeczypospolitej Polskiej oraz Inicjatorka Społeczna

Przedmiot pisma:


1. utworzeniem gminnego, powiatowego, wojewódzkiego zasobu i ewidencji wraz z mapą ogólnodostępną : działek geodezyjnych należących do danej jednostki
2. utworzenia gminnego, powiatowego, wojewódzkiego zasobu pustostanów oraz działek bez skarbu państwa należących lub leżących na danej jednostce

3. utworzenie gminnego, powiatowego, wojewódzkiego zasobu działek geodezyjnych z informacją teren prywatny

dzięki takim rozwiązaniom osoba co np. będzie widziała nieprawidłowości porządkowe będzie wiedziała do kogo należy teren i do kogo ma się zgłosić celem usprzątnięcia terenu co również skróci pracę służbom porządkowym celem odnalezienia właściciela. Jeśli np. dane poboczne jest gminne osoba będzie wiedziała, że nieczystości są w terenie gminy itd. lub zarządcy dróg celem uporządkowania terenu.

--

z wyrazami szacunku,



- *) proszę o elektroniczne potwierdzenie odbioru
- *) proszę o podawanie sygnatury sprawy
- *) proszę o odpowiedzi zwrotne tylko drogą elektroniczną, wiadomości tradycyjne nie będą odbierane z uwagi na ochronę środowiska naturalnego
- *) nie wyrażam zgody na publikację danych
- *) za ewentualne błędy przepraszam jednak działam w trosce o dobro wspólne



Warszawa, 28 listopada 2019 r.

RZECZPOSPOLITA POLSKA
GŁÓWNY GEODETA KRAJU

Waldemar Izdebski
NG-OSG.053.172.2019.AA



Szanowna Pani,
w odpowiedzi na pismo w interesie publicznym nr SO 0409/4/31/2019, które wpłynęło do Głównego Urzędu Geodezji i Kartografii w dniu 4 września 2019 r., dotyczące:

1. utworzenia gminnego, powiatowego, wojewódzkiego zasobu i ewidencji wraz z mapą ogólnodostępną: działek geodezyjnych należących do danej jednostki,
2. utworzenia gminnego, powiatowego, wojewódzkiego zasobu pustostanów oraz działek bez skarbu państwa należących lub leżących na danej jednostce,
3. utworzenia gminnego, powiatowego, wojewódzkiego zasobu działek geodezyjnych z informacją teren prywatny.

uprzejmie informuję, że pismo to zostało zakwalifikowane jako petycja w rozumieniu przepisów ustawy z dnia 11 lipca 2014 r. (Dz. U. z 2018 r. poz. 870 ze zm.) i poniżej przedstawiam, co następuje.

Państwowy zasób geodezyjny i kartograficzny, który służy gospodarce narodowej, obronności państwa, ochronie bezpieczeństwa i porządku publicznego, nauce, kulturze, ochronie przyrody i potrzebom obywateli, gromadzi niezbędne dane i informacje w wymienionym przez Panią zakresie.

Funkcjonująca obecnie struktura organizacyjna Służby Geodezyjnej i Kartograficznej, jak i realizowane przez tę Służbę zadania, a także przepisy prawa, w pełni zapewniają dostęp do niezbędnych informacji dotyczących nieruchomości zarówno w zakresie przedmiotowym jak i podmiotowym odpowiednim służbom państwowym, w tym służbom porządkowym.

Również obywatele mogą zapoznawać się z istotną częścią danych geodezyjnych państwowego zasobu geodezyjnego i kartograficznego za pośrednictwem internetowego portalu www.geoportal.gov.pl.

Biorąc powyższe pod uwagę, realizacja postulatów zawartych w zgłoszonej przez Panią inicjatywie nie wymaga podejmowania działań administracyjnych, w szczególności dodatkowych działań legislacyjnych.

z poważaniem
GŁÓWNY GEODETA KRAJU
dr hab. inż. Waldemar Izdebski
/pismo podpisane elektronicznie/

[redacted]
Od: [redacted]
Wysłano: niedziela, 20 października 2019 10:05
Temat: IS 2010/1/54/2019
Załączniki: Untitled.png

[redacted] 20-10-2019

[redacted]
[redacted]
(osoby zainteresowane, odpowiedź zwrotna)

IS 2010/1/54/2019

Sz.P.
Ministerstwo Administracji, Infrastruktury

Marszałkowie województw

Samorządy gminne w okręgu Częstochowskim oraz sąsiadujące z subregionem północnym

Główny Urząd Geodezji i Kartografii

Na podstawie art. 54 w zbiegu z art. 63 Konstytucji Rzeczypospolitej Polskiej z dnia 2 kwietnia 1997 roku (Dz.U. 1997 nr 78 poz. 483) zwaną dalej ustawą zasadniczą, art. 2 ust. 1, art. 2 ust. 2 pkt. 1), art. 4 Ustawy o petycjach z dnia 11 lipca 2014 roku (Dz.U. 2017 poz. 1123, Dz.U. 2018 poz. 870), art. 21 ust. 1 i 2 Powszechnej Deklaracji Praw Człowieka Zgromadzenia ONZ podpisanej w Paryżu z dnia 10 grudnia 1948 roku

Dzień dobry,

przekładam swoje spostrzeżenia do Państwa celem ewentualnego przedsięwzięcia rezolucji lub legislacji w zakresie zagospodarowania przestrzennego poprzez zajęcie placu budynku, inwestycji i kubatury.

1. Teren można zmniejszyć poprzez 1-2 >2 kondygnację parkingu podziemnego co zmniejszy się teren inwestycji (a zwiększy na inne zagospodarowanie terenu obok);

2. Teren można zmniejszyć poprzez budynki wielopoziomowe, wielokondygnacyjne niż jeden parterowy o znacznej powierzchni;
3. Teren można zmniejszyć poprzez parkingi o poziomie -1, -2 oraz dachowe lub wielopoziome.

Dzięki takim rozwiązaniom można zyskać dodatkowe tereny pod inwestycję np. w miejscu gdzie są parkingi obecne a były pod budynkami można by wybudować lub zagospodarować teren pod ośrodek oczyszczania powietrza, skwer, park czy plac zabaw dla dzieci.

Oparcie:

<https://pl.wikipedia.org/wiki/Kubatura>

<https://pl.wikipedia.org/wiki/Parking>

Mając na uwadze słuszny interes publiczny, przekazuje pismo celem rozpatrzenia zgodnie z kompetencjami.

Nie wyrażam zgody na publikację danych, odpowiedź listem tradycyjnym.

Z poważaniem,





RZECZPOSPOLITA POLSKA
GLÓWNY GEODETA KRAJU

Waldemar Izdebski

NG-OSG.053.188.2019.MK

Warszawa, 23 października 2019 r.

Pan
Jerzy Kwieciński
Minister Finansów, Inwestycji
i Rozwoju

Szanowny Panie Ministrze,

na podstawie art. 6 ust. 1 ustawy z dnia 11 lipca 2014 r. o *petycjach* (Dz. U. z 2018 r. poz. 870, ze zm.) w załączeniu przekazuję petycję [REDAKTED] z dnia 20 października 2019 r. w zakresie zmiany przepisów prawa dotyczącego zagospodarowania przestrzennego.

z poważaniem
GLÓWNY GEODETA KRAJU

dr hab. inż. Waldemar Izdebski
/pismo podpisane elektronicznie/

Do wiadomości:

