

A horizontal banner at the top of the page shows a close-up of green wheat stalks against a blue sky, with a green gradient overlay on the right side.

FORMULARZ WNIOSKU O PRYZYKNANIE PŁATNOŚCI NA ROK 2016

A second horizontal banner at the bottom of the page, identical to the one at the top, showing green wheat stalks and a blue sky with a green gradient overlay on the right side.

Zasady ogólne - termin składania wniosków

- ❑ Wnioski o przyznanie płatności na rok 2016 składa się do kierownika biura powiatowego Agencji właściwego ze względu na miejsce zamieszkania albo siedzibę rolnika. **W liście przewodnim do wniosków spersonalizowanych rolnik ma podany adres właściwego BP.**
- ❑ Wnioski o przyznanie płatności składa się w terminie od dnia **15 marca - do dnia 16 maja (15 maj 2016 r. - niedziela).**
- ❑ **Możliwe jest złożenie wniosku do dnia 10 czerwca 2016 r.** (kwota płatności, do której rolnik byłby uprawniony będzie pomniejszana o **1% za każdy dzień roboczy opóźnienia**).
- ❑ Do wniosku **dla każdej działki ewidencyjnej, na której deklarowane są działki rolne należy dołączyć załączniki graficzne** z wrysowanymi działkami rolnymi.

Zasady ogólne – termin składania zmian do wniosku

- ❑ Zmiany do wniosku o przyznanie płatności (z wyłączeniem płatności związanych do zwierząt, płatności w zakresie zachowania zagrożonych zasobów genetycznych zwierząt w gospodarstwie) można składać **do dnia 31 maja 2016 r.**
- ❑ **Ostateczny termin składania zmian do wniosku upływa w dniu 10 czerwca 2016 r.**, z tym, że złożenie zmiany do wniosku po dniu 31 maja 2016 r. skutkuje pomniejszeniem płatności do powierzchni objętej tą zmianą o 1% za każdy dzień roboczy opóźnienia.
- ❑ Uzupełnienie braku we wniosku (w tym załączników graficznych i dokumentów dołączanych do wniosku) do dnia 31 maja 2016 r. nie skutkuje zmniejszeniem należnych płatności. **Uzupełnienie braków we wniosku od dnia 1 czerwca do dnia 10 czerwca 2016 r. skutkuje zmniejszeniem płatności w zakresie, której dotyczą składane uzupełnienia.**
- ❑ Dołączenie dokumentów po 10 czerwca 2016 r. skutkuje ich nierozpatrywaniem.

Zasady dokonywania zmian we wniosku o przyznanie płatności za zazielenienie (1)

- ❑ Zgodnie z art. 14 ust. 4 rozporządzenia (UE) nr 809/2014, do celów płatności za zazielenienie rolnik może dokonać zmiany, w należycie uzasadnionych okolicznościach, treści pojedynczego wniosku odnośnie wykorzystania działek rolnych, o ile nie stawia to rolnika w korzystniejszej sytuacji odnośnie do wypełnienia obowiązków w zakresie zazieleniania na podstawie wniosku pierwotnego.
- ❑ Zmiany mogą być wprowadzane w trakcie trwania okresu wegetacyjnego w odniesieniu do zadeklarowanych działek rolnych w zakresie rodzaju uprawy bądź jej położenia.
- ❑ Jeśli rolnik został poinformowany o nieprawidłowościach w złożonym wniosku lub został powiadomiony o zamiarze przeprowadzenia kontroli na miejscu i jeśli ta kontrola ujawni nieprawidłowości, zgłoszone zmiany nie będą uwzględnione w odniesieniu do działek rolnych, w przypadku których wykryto nieprawidłowości.
- ❑ Do zmiany wniosku o przyznanie płatności za zazielenienie rolnik dołącza sporządzoną w formie pisemnej informację o okolicznościach uzasadniających dokonanie tej zmiany.



Zasady dokonywania zmian we wniosku o przyznanie płatności za zazielenienie – zmiany w zakresie elementów EFA

Jeżeli rolnik nie może zrealizować praktyki zazielenienia w zakresie utrzymania obszarów proekologicznych (EFA), wówczas może w każdym momencie dokonać zmiany elementu proekologicznego.

Zmiany elementów proekologicznych są możliwe przy spełnieniu następujących warunków:

- wyłącznie do wysokości odsetka powierzchni zadeklarowanej jako EFA we wniosku o przyznanie płatności na 2016 r. (np. jeśli beneficjent zadeklarował 3% EFA, zmiana jest możliwa do osiągnięcia 3%);
- tylko w ramach działek będących w posiadaniu rolnika, zadeklarowanych przez niego we wniosku o przyznanie płatności za 2016 r.;
- zmiana może być dokonywana w zakresie wszystkich rodzajów elementów EFA.

Zasady ogólne - wnioski spersonalizowane

- ❑ Rolnicy, którzy ubiegali się o płatności bezpośrednie w roku 2015 otrzymają:
 - spersonalizowany wniosek,
 - załączniki graficzne,
 - informację dotyczącą działek deklарowanych do płatności, zawierającą maksymalny kwalifikowalny obszar PEG, maksymalny zwarty obszar PEG, powierzchnię trwałych użytków zielonych; powierzchnię wyznaczonych trwałych użytków zielonych cennych przyrodniczo; potencjalna powierzchnia gruntu. Wskazane jest także, czy dana działka ewidencyjna położona jest na obszarach ONW i w której strefie.
- ❑ Rolnicy, którzy w 2015 roku posiadali powyżej 15 ha gruntów ornych otrzymają wraz z wnioskiem spersonalizowanym *Oświadczenie o powierzchni obszarów proekologicznych oraz Informację dotyczącą występowania elementów proekologicznych (EFA) na działkach deklарowanych do płatności.*

Zmiany w formularzu wniosku o przyznanie płatności

- Na wniosku został wprowadzony jeden checkbox dla płatności JPO, płatności za zazielenienie i płatności dodatkowej.
- Rolnicy nie mogą wnioskować o uznanie za rolnika uczestniczącego w systemie dla małych gospodarstw.**
- Na wniosku rolnik może ubiegać się dodatkowo o przyznanie premii pielęgnacyjnej i premii zalesieniowej w ramach PROW 2014-2020.
- W części VII wniosku (Oświadczenie o powierzchni działek ewidencyjnych) w części dotyczącej powierzchni niezgłoszonej do płatności rolnik musi wskazać rodzaj użytkowania i jego powierzchnię.
- Zmiana zasad deklarowania:
 - powierzchni do płatności ONW – należy wskazać strefę ONW,
 - działek rolnych do płatności ekologicznej,
 - zalesionych działek w ramach wypłaty pomocy na zalesianie PROW 2007-2013.

Rodzaje płatności „objęte” wnioskiem o przyznanie płatności na 2016 rok

We wniosku o przyznanie płatności na 2016 rok rolnik może ubiegać się o przyznanie:

- jednolitej płatności obszarowej, płatności za zazielenienie, płatności dodatkowej
- płatności dla młodych rolników
- płatności w ramach dobrowolnego wsparcia związanego z produkcją
- płatności niezwiązanej do tytoniu
- płatności dla obszarów z ograniczeniami naturalnymi lub innymi szczególnymi ograniczeniami (PROW 2014-2020)
- płatności rolno-środowiskowo-klimatycznej (PROW 2014-2020)
- płatności ekologicznej (PROW 2014-2020)
- płatności rolnośrodowiskowej (PROW 2007-2014)
- wypłatę pomocy na zalesianie (PROW 2007-2013)
- premii pielęgnacyjnej i premii zalesieniowej (PROW 2014-2020)



Rodzaje dobrowolnego wsparcia związanego z produkcją na rok 2016

We wniosku o przyznanie płatności na 2016 rok rolnik może ubiegać się o przyznanie płatności w ramach dobrowolnego wsparcia związanego z produkcją, w tym:

- ✓ płatności do powierzchni uprawy o buraka cukrowego
- ✓ płatności do powierzchni upraw roślin wysokobiałkowych
- ✓ płatności do powierzchni uprawy chmielu
- ✓ płatności do powierzchni uprawy ziemniaków skrobiowych
- ✓ płatności do powierzchni upraw owoców miękkich (truskawek lub malin)
- ✓ płatności do powierzchni uprawy pomidorów
- ✓ płatności do powierzchni uprawy lnu
- ✓ płatności do powierzchni uprawy konopi włóknistych
- ✓ płatności do krów
- ✓ płatności do bydła
- ✓ płatności do owiec
- ✓ płatności do kóz

**płatności
związane do
powierzchni
upraw**

**płatności związane do
zwierząt**

WNIOSEK o przyznanie płatności na rokWnioskuje o przyznanie:¹⁾

- jednolitej płatności obszarowej, płatności za zazielenienie²⁾ oraz płatności dodatkowej^{2, 3)}
- płatności dla młodych rolników²⁾
- płatności do powierzchni uprawy buraków cukrowych⁴⁾
- płatności do powierzchni upraw roślin wysokobiałkowych⁴⁾
- płatności do krów⁴⁾
- płatności do bydła⁴⁾
- płatności do owiec⁴⁾
- płatności do kóz⁴⁾
- płatności niezwiązanej do tytoniu²⁾
- płatności ONW⁴⁾
- płatności rolno-środowiskowo-klimatycznej (PROW 2014-2020)
- w tym zachowanie zagrożonych zasobów genetycznych zwierząt w rolnictwie⁹⁾
- w tym przyznanie kosztów transakcyjnych w ramach:⁷⁾ pakietu 4 pakietu 5 pakietu 6
- płatności ekologicznej (PROW 2014-2020)⁹⁾
- w tym przyznanie kosztów transakcyjnych⁷⁾
- płatności rolnośrodowiskowej (PROW 2007-2013)
- w tym zachowanie zagrożonych zasobów genetycznych zwierząt w rolnictwie⁹⁾
- w tym przyznanie kosztów transakcyjnych w ramach:⁷⁾ pakietu 4 pakietu 5
- pomocy na zalesianie (PROW 2007-2013) – wniosek o wypłatę⁹⁾
- premii pielęgnacyjnej i premii zalesieniowej (PROW 2014-2020)¹⁰⁾

 płatności do powierzchni uprawy chmielu⁴⁾ płatności do powierzchni uprawy ziemniaków skrobiowych⁴⁾ płatności do powierzchni upraw owoców miękkich (truskawek lub malin)⁴⁾ płatności do powierzchni upraw pomidorów⁴⁾ płatności do powierzchni uprawy Inu⁴⁾ płatności do powierzchni uprawy konopi włóknistych⁴⁾

Data przyjęcia i podpis

Numer dokumentu

Znak sprawy OB

Znak sprawy ONW

Znak sprawy PRS/PRK/RE

Znak sprawy ZGR/ZGHR/ZAL.14-20

Wzór

Wniosku o przyznanie płatności na rok 2016

strona 1/4

I. CEL ZŁOŻENIA¹⁾

- Wniosek Zmiana do wniosku¹¹⁾ Korekta wniosku Wycofanie części wniosku Wycofanie całego wniosku

II. NUMER IDENTYFIKACYJNY

01 Numer identyfikacyjny

III. PODMIOT

02 Nazwisko / Nazwa pełna

03 Pierwsze imię / Nazwa skrócona

04 Drugie imię / Nazwa organu założycielskiego jednostki organizacyjnej nieposiadającej osobowości prawnej

05 PESEL

06 REGON

07 Kod kraju. Numer paszportu lub innego dokumentu tożsamości wypłatka osoba fizyczna nieposiadająca obywatelstwa polskiego/

08. Oświadczam, że jestem rolnikiem aktywnym zawodowo, pomimo że:¹²⁾

- administruję portem lotniczym administruję stałymi terenami sportowymi i rekreacyjnymi administruję wodociągami
- świadczę usługi przewozu kolejowego świadczę usługi w zakresie obrotu nieruchomościami

IV. SYSTEM DLA MAŁYCH GOSPODARSTW

09. Oświadczam, że występuję z systemu dla małych gospodarstw

V. LICZBA POSIADANYCH ZWIERZĄT, DO KTÓRYCH MAJĄ ZOSTAĆ PRYZNANE PŁATNOŚCI ZWIĄZANE DO ZWIERZĄT

10. Liczba bydła¹³⁾ _____ sztuk 11. Liczba krów¹³⁾ _____ sztuk 12. Liczba samiec owczych¹³⁾ _____ sztuk 13. Liczba samiec kóz¹³⁾ _____ sztuk
w wieku do 24 m-cy w wieku powyżej 24 m-cy w wieku od 12 m-cy w wieku od 12 m-cy

VI. INFORMACJA O ZAŁĄCZNIKACH¹⁴⁾

15. Łączna liczba załączników

14. Załącznik: Nazwa załącznika Liczba załączników Nazwa załącznika Liczba załączników

14. Załącznik	Nazwa załącznika	Liczba załączników	Nazwa załącznika	Liczba załączników
1. Materiał graficzny ¹⁵⁾				

1) Właściwe zaznaczyć znakiem X.

2) Płatność przysługuje, jeżeli rolnik ubiega się o przyznanie jednolitej płatności obszarowej.

3) Uznaje się, że rolnik ubiega się o płatność dodatkową jeżeli łączna powierzchnia gruntów objętych obszarem zatwierdzonym do jednolitej płatności obszarowej jest większa niż 3 ha.

4) Płatności w ramach dobrowolnego wsparcia związanego z produkcją (płatności związane do powierzchni upraw, płatności związane do zwierząt).

5) Płatność w ramach działania Płatności dla obszarów z ograniczeniami naturalnymi lub innymi szczególnymi ograniczeniami (PROW 2014-2020).

6) Należy dołączyć Oświadczenie o lokalnych rasach zwierząt gospodarskich, będących przedmiotem wniosku o przyznanie płatności rolno-środowiskowo-klimatycznej (PROW 2014-2020) lub płatności rolnośrodowiskowej (PROW 2007-2013).

7) Płatność przysługuje, jeżeli beneficjent ubiega się o przyznanie płatności ekologicznej (PROW 2014-2020) lub płatności rolno-środowiskowo-klimatycznej (PROW 2014-2020) w ramach pakietu 4 lub pakietu 5 lub pakietu 6, lub płatności rolnośrodowiskowej (PROW 2007-2013) w ramach pakietu 4 lub pakietu 5.

8) Płatność w ramach działania rolnictwo ekologiczne (PROW 2014-2020).

9) Należy wypełnić sekcję VIIA. Dane niezbędne do ustalenia wysokości pomocy, zawartą na stronie Wypłatka pomocy na zalesianie w ramach PROW 2007-2013.

10) Należy wypełnić sekcję VIIIB. Oświadczenie o powierzchni gruntu, na którym zostało wykonane zalesianie, lub gruntu z sukcesją naturalną w ramach PROW 2014-2020.

11) Nie dotyczy płatności związanych do zwierząt, płatności rolnośrodowiskowej (PROW 2007-2013) oraz płatności rolno-środowiskowo-klimatycznej (PROW 2014-2020) w zakresie zachowania zagrożonych zasobów genetycznych zwierząt w gospodarstwie.

12) W przypadku, gdy rolnik wykonuje działalność gospodarczą, o której mowa w art. 9 ust. 2 akapit pierwszy rozporządzenia nr 1307/2013, i w roku poprzedzającym rok złożenia wniosku o przyznanie płatności uzyskał kwotę płatności bezpodstawnie przekraczającą równowartość w złotych kwoty 5000 euro, należy dołączyć dowody określone w § 4 rozporządzenia Ministra Rolnictwa i Rozwoju Wsi z dnia 12 marca 2015 r. w sprawie szczegółowych warunków i trybu przyznawania płatności bezpośrednich i płatności niezwiązanej do tytoniu (Dz. U. z 2015 r. poz. 351, z późn. zm.).

13) Należy dołączyć Oświadczenie o zwierzętach zadeklarowanych do płatności, będących przedmiotem wniosku o przyznanie płatności związanych do zwierząt.

14) Należy wymienić wszystkie załączniki, jakie rolnik dołącza do wniosku.

15) Do wniosku należy dołączyć materiał graficzny dla każdej działki ewidencyjnej deklarowanej we wniosku o przyznanie płatności.



Wzór Wniosku o przyznanie płatności na rok 2016

WNIOSEK o przyznanie płatności na rok

Wnoszę o przyznanie:¹⁾

- jednolitej płatności obszarowej, płatności za zazielenienie²⁾ oraz płatności dodatkowej^{2, 3)}
- płatności dla młodych rolników²⁾
- płatności do powierzchni uprawy buraków cukrowych⁴⁾
- płatności do powierzchni upraw roślin wysokobiałkowych⁴⁾
- płatności do krów⁴⁾
- płatności do bydła⁴⁾
- płatności do owiec⁴⁾
- płatności do kóz⁴⁾
- płatności niezwiązanej do tytoniu²⁾
- płatności ONW⁶⁾
- płatności rolno-środowiskowo-klimatycznej (PROW 2014-2020)
 - w tym zachowanie zagrożonych zasobów genetycznych zwierząt w rolnictwie⁶⁾
 - w tym przyznanie kosztów transakcyjnych w ramach:⁷⁾ pakietu 4 pakietu 5 pakietu 6
- płatności ekologicznej (PROW 2014-2020)⁸⁾
 - w tym przyznanie kosztów transakcyjnych⁷⁾
- płatności rolnośrodowiskowej (PROW 2007-2013)
 - w tym zachowanie zagrożonych zasobów genetycznych zwierząt w rolnictwie⁶⁾
 - w tym przyznanie kosztów transakcyjnych w ramach:⁷⁾ pakietu 4 pakietu 5
- pomocy na zalesianie (PROW 2007-2013) – wniosek o wypłatę⁹⁾
- premii pielęgnacyjnej i premii zalesieniowej (PROW 2014-2020)¹⁰⁾

JPO, zazielenienie i
płatność dodatkowa

Rolnik zaznacza znakiem X
wszystkie płatności, o
które się ubiegać

Pomoc na zalesianie
(PROW 2007-2013)
Premia pielęgnacyjna i
premia zalesieniowa
(PROW 2014-2020)

Cel złożenia wniosku (1)

I. CEL ZŁOŻENIA¹⁾

Wniosek

Zmiana do wniosku¹⁾

Korekta wniosku

Wycofanie części wniosku

Wycofanie całego wniosku

II. NUMER IDENTYFIKACYJNY

Należy wskazać znakiem „X” cel złożenia wniosku.

- Wniosek** – należy zaznaczyć gdy wniosek jest składany po raz pierwszy w danym roku.
- Zmiana do wniosku** – składana z inicjatywy rolnika.

Zmiana do złożonego *Wniosku o przyznanie płatności* może polegać na:

- ✓ dodaniu nowych działek ewidencyjnych i rolnych do uprzednio złożonego wniosku o przyznanie tej płatności (nie ma możliwości zwiększenia powierzchni działek rolnych zadeklarowanych wcześniej we *Wniosku o przyznanie płatności*),
 - ✓ zmniejszeniu zadeklarowanych wcześniej powierzchni działek rolnych,
 - ✓ dodaniu brakujących załączników do wniosku.
- Korekta wniosku** – składana w odpowiedzi na wezwanie do złożenia wyjaśnień.

Cel złożenia wniosku (2)

I. CEL ZŁOŻENIA¹⁾

Wniosek

Zmiana do wniosku¹⁾

Korekta wniosku

Wycofanie części wniosku

Wycofanie całego wniosku

II. NUMER IDENTYFIKACYJNY

Należy wskazać znakiem „X” cel złożenia wniosku

- Wycofanie części wniosku** – należy zaznaczyć, gdy rolnik chce wycofać pojedynczą działkę rolną lub jej część, pojedyncze zwierzę lub pojedynczą płatność.

Wycofanie działki rolnej – rolnik zaznacza checkbox „Wycofanie części wniosku” oraz w tabeli VII **wpisuje działkę rolną**, którą chce wycofać w części lub całości i **wpisuje powierzchnię działki, która jest wycofywana**.

W przypadku wycofania zwierzęcia do wniosku należy dołączyć *Oświadczenie o zwierzętach wycofanych z płatności*.

- Wycofanie całego wniosku** – należy zaznaczyć, gdy rolnik chce wycofać cały wniosek i zrezygnować ze wszystkich płatności, o które ubiegał się w złożonym wniosku o przyznanie płatności.

Rolnik aktywny zawodowo - pole 08

08. Oświadczam, że jestem rolnikiem aktywnym zawodowo, pomimo że:^{(1),(2)}

administruję portem lotniczym

administruję stałymi terenami sportowymi i rekreacyjnymi

administruję wodociągami

świadczę usługi przewozu kolejowego

świadczę usługi w zakresie obrotu nieruchomościami

IV SYSTEM DLA MAŁYCH GOSPODARSTW

Pole jest wypełniane przez rolnika, który jest aktywnym rolnikiem, a jednocześnie **administruje portem lotniczym lub stałymi terenami sportowymi i rekreacyjnymi lub wodociągami lub świadczy usługi przewozu kolejowego lub w zakresie obrotu nieruchomościami.**

Wykluczone kody PKD: 68.10.Z, 68.31.Z, 49.10.Z, 49.20.Z, 49.31.Z, 68.32.Z, 93.11.Z, 93.2, 52.23.Z, 36.00.Z.

Należy wskazać znakiem „X” właściwą działalność.

Rolnik aktywny zawodowo

- ❑ Płatności bezpośrednie, płatność ONW i płatność ekologiczna (PROW 2014-2020) przysługują rolnikowi, który spełnia kryteria rolnika aktywnego zawodowo.
- ❑ W przypadku gdy rolnik prowadzi „wykluczoną działalność” oraz otrzymał w poprzednim roku płatności bezpośrednie (finansowane z budżetu Unii Europejskiej) przekraczające równowartość w złotych kwoty 5 000 euro, tj. 21 224 zł i nie udowodni, że jest rolnikiem aktywnym zawodowo **płatność zostanie odmówiona!**

„Działalność wykluczona” wg Polskiej Klasyfikacji Działalności jest oznaczona kodami: 68.10.Z, 68.31.Z, 49.10.Z, 49.20.Z, 49.31.Z, 68.32.Z, 93.11.Z, 93.2, 52.23.Z, 36.00.Z

Jeżeli mimo prowadzonej działalności wykluczającej z płatności rolnik jest aktywny zawodowo do wniosku należy dołączyć dowody potwierdzające spełnienie kryteriów rolnika aktywnego zawodowo, zwłaszcza w przypadku, gdy działalność rolnicza nie jest jego główną działalnością.

Rolnik aktywny zawodowo - dokumenty

- ❑ zaświadczenie o przychodach z działalności pozarolniczej wydane przez właściwy organ podatkowy - jeżeli rolnik chce udowodnić, że roczna kwota płatności bezpośrednich wynosi co najmniej 5% całości przychodów uzyskanych z działalności pozarolniczej w ostatnim roku obrotowym, za który dowody takie są dostępne albo działalność rolnicza nie ma charakteru marginalnego;
- ❑ faktury w rozumieniu art. 2 pkt 31 ustawy z dnia 11 marca 2004 r. o podatku od towarów i usług (Dz. U. z 2011 r., Nr 177, poz. 1054, z późn. zm.), w tym faktury VAT RR, o których mowa w art. 116 ust. 2 tej ustawy, albo ich kopie potwierdzone za zgodność z oryginałem przez upoważnionego pracownika Agencji lub inne równoważne dowody potwierdzające sprzedaż produktów rolnych - jeżeli rolnik chce udowodnić, że działalność rolnicza nie ma charakteru marginalnego;
- ❑ zaświadczenie o wysokości uzyskanego wsparcia, o którym mowa w art. 11 ust. 1 rozporządzenia (UE) nr 639/2014 wydane przez organ lub podmiot, który wypłacił takie wsparcie - jeżeli rolnik chce udowodnić, że działalność rolnicza nie ma charakteru marginalnego.



Sekcja IV. System dla małych gospodarstw

IV. SYSTEM DLA MAŁYCH GOSPODARSTW

09. Oświadczam, że występuję z systemu dla małych gospodarstw

Pole 09 należy wypełnić tylko w przypadku, gdy rolnik uznany za rolnika uczestniczącego w systemie dla małych gospodarstw (na podstawie wniosku z roku 2015), chce wystąpić z tego systemu.

- Wystąpienie z systemu dla małych gospodarstw jest możliwe także na podstawie złożonego w terminie do dnia 30 września 2016 r. Oświadczenia.** Wzór oświadczenia przygotowany przez ARiMR).
- W przypadku wystąpienia z systemu dla małych gospodarstw rolnik będzie podlegał wszystkim obowiązkom i warunkom do przyznania danej płatności, w tym obowiązkowi przestrzegania norm i wymogów wzajemnej zgodności.
- Maksymalna kwota płatności dla małych gospodarstw wynosi nie więcej niż równowartość w złotych kwoty 1 250 euro.

Sekcja V – płatności związane do zwierząt

V. LICZBA POSIADANYCH ZWIERZĄT, DO KTÓRYCH MAJĄ ZOSTAĆ PRYZNANE PŁATNOŚCI ZWIĄZANE DO ZWIERZĄT

10. Liczba bydła ¹³⁾ w wieku do 24 m-cy	<input type="text"/>	sztuk	11. Liczba krów ¹³⁾ w wieku powyżej 24 m-cy	<input type="text"/>	sztuk	12. Liczba samic owczych ¹³⁾ w wieku od 12 m-cy	<input type="text"/>	sztuk	13. Liczba samic kóz ¹³⁾ w wieku od 12 m-cy	<input type="text"/>	sztuk
---	----------------------	-------	---	----------------------	-------	---	----------------------	-------	---	----------------------	-------

Pola 10-13 rolnik, który ubiega się o przyznanie płatności do bydła/ płatności do krów/płatności do owiec/płatności do kóz deklaruje liczbę zwierząt do tych płatności.

- Do wniosku należy obowiązkowo dołączyć *Oświadczenie o zwierzętach zadeklarowanych do płatności* – wzór dostępny na stronie internetowej ARiMR oraz w biurach powiatowych ARiMR.

Sekcja VI – załączniki do wniosku

VI. INFORMACJA O ZAŁĄCZNIKACH ¹⁴⁾		15. Łączna liczba załączników		
14. Załączniki:	Nazwa załącznika	Liczba załączników	Nazwa załącznika	Liczba załączników
1. Materiał graficzny ¹⁵⁾
.....
.....

Sekcja VI – załączniki do wniosku

- ❑ Uwaga! Do wniosku należy dołączyć załącznik graficzny dla każdej działki ewidencyjnej zadeklarowanej we wniosku, na której zadeklarowane są działki rolne lub elementy proekologiczne.
- ❑ Należy wpisać nazwę i liczbę wszystkich załączników dołączonych do wniosku.
- ❑ Pamiętaj - załączniki do wniosku można dołączyć najpóźniej do dnia 10 czerwca 2016 r.



Sekcja VII. Oświadczenie o powierzchni działek ewidencyjnych

Strona 2/4

VII. OŚWIADCZENIE O POWIERZCHNI DZIAŁEK EWIDENCYJNYCH ¹⁶⁾																
Lp.	Polożenie działki ewidencyjnej:			Dane według ewidencji gruntów i budynków:				Powierzchnia na działce ewidencyjnej: ¹⁷⁾							Element proekologiczny ²¹⁾	
	województwo	powiat	gmina	nazwa obrębu ewidencyjnego	nr obrębu ewidencyjnego	nr arkusza mapy	nr działki ewidencyjnej	kwalifikującego się hektara ogółem ¹⁷⁾		gruntów ornych ogółem, w tym gruntów ornych niezgłoszonych do płatności		gruntów niezgłoszonych do płatności: ^{18), 19)}				
												ogółem		trwałych użytków zielonych		gruntów ornych: ²⁰⁾
	ha	a	ha	a	nazwa uprawy	powierzchnia										
9	a	10	a	11	a	12	13	14								
1	2	3	4	5	6	7	8	9	a	10	a	11	12	13	14	15

¹⁶⁾ W przypadku:
 - ubiegania się o jednolitą płatność obszarową lub płatności związane do powierzchni upraw lub płatność ONW lub płatność rolno-środowiskową (PROW 2007-2013), lub płatność rolno-środowiskowo-klimatyczną (PROW 2014-2020), lub płatność ekologiczną (PROW 2014-2020), lub wypłatę pomocy na zalesianie (PROW 2007-2013) lub premię pielęgnacyjną i premię zalesieniową (PROW 2014-2020) należy wymienić wszystkie działki ewidencyjne będące w posiadaniu rolnika, na których znajdują się grunty kwalifikujące się do płatności oraz działki ewidencyjne, na których znajdują się powierzchnie zalesione, do których rolnik ubiega się o wypłatę pomocy na zalesianie (PROW 2007-2013) lub o przyznanie premii pielęgnacyjnej i premii zalesieniowej (PROW 2014-2020),
 - gdy liczba działek ewidencyjnych przekracza liczbę wierszy oświadczenia, należy wypełnić dodatkowo kartki oświadczenia, oznaczając numer strony jako: „2a/4, 2b/4, 2c/4” itd.

¹⁷⁾ Wypełnia się zgodnie z objaśnieniami zawartymi na stronie w *Instrukcji wypełniania wniosku o przyznanie płatności na rok 2016*.

¹⁸⁾ Należy wpisać powierzchnie gruntów znajdujących się na działce ewidencyjnej, która nie jest zgłoszona do płatności bezpośrednich, płatności ONW, płatności rolno-środowiskowo-klimatycznej (PROW 2014-2020), płatności ekologicznej (PROW 2014-2020), płatności rolno-środowiskowej (PROW 2007-2013), pomocy na zalesianie (PROW 2007-2013) lub premii pielęgnacyjnej i premii zalesieniowej (PROW 2014-2020).

¹⁹⁾ Nie dotyczy rolników uczestniczących w systemie dla małych gospodarstw.

²⁰⁾ Należy wypełnić, jeżeli rolnik posiada trawy na gruntach ornych lub grunty ugorowane lub gdy powierzchnia posiadanych gruntów ornych wynosi co najmniej 10 ha.

²¹⁾ Dotyczy rolnika posiadającego powyżej 15 ha gruntów ornych. Należy wstawić znak X, jeżeli na danej działce ewidencyjnej znajduje się element proekologiczny. Należy także wypełnić *Oświadczenie o powierzchni obszarów proekologicznych*, które należy dołączyć do wniosku.



Sekcja VII *Oświadczenie o powierzchni działek ewidencyjnych*

Powierzchnia na działce ewidencyjnej: ¹⁷⁾							Element proekologiczny ⁽²¹⁾
kwalifikującego się hektara ogółem ¹⁷⁾	gruntów ornych ogółem, w tym gruntów ornych niezgłoszonych do płatności	gruntów niezgłoszonych do płatności: ^{18),19)}					
		ogółem	trwałych użytków zielonych	gruntów ornych: ²⁰⁾			
				nazwa uprawy	powierzchnia		
ha a	ha a	ha a	ha a	ha a	ha a		
9	10	11	12	13	14	15	

kolumny 1-10 – bez mian w stosunku do roku 2015 - dane dotyczące położenia działki ewidencyjnej, dane według ewidencji gruntów i budynków oraz powierzchnia kwalifikującego się hektara i powierzchnia gruntów ornych ogółem, w tym gruntów ornych niezgłoszonych do płatności.

Dane zawarte w kolumnach od 11 do 14 dotyczą gruntów niezgłoszonych do płatności.

kolumna 11 – powierzchnia gruntów niezgłoszonych do płatności ogółem,

kolumna 12 – **powierzchnia trwałych użytków zielonych niezgłoszonych do płatności.**

kolumny 13 - 14 – **dotyczą upraw prowadzonych na gruntach ornych niezgłoszonych do płatności – należy podać nazwę uprawy i jej powierzchnię,**

kolumna 15 - **element proekologiczny (dotyczy rolników posiadających powyżej 15 ha gruntów ornych).** Należy wstawić znak **X** jeśli na działce ewidencyjnej znajduje się element proekologiczny oraz dodatkowo wypełnić i dołączyć do wniosku **Oświadczenie o powierzchni obszarów proekologicznych**

Sekcja VII *Oświadczenie o powierzchni działek ewidencyjnych*

Powierzchnia na działce ewidencyjnej: ¹⁷⁾							Element proekologiczny ¹⁾
kwalifikującego się hektara ogółem ¹⁷⁾	gruntów ornych ogółem, w tym gruntów ornych niezgłoszonych do płatności	gruntów niezgłoszonych do płatności: ^{18),19)}				Element proekologiczny ¹⁾	
		ogółem	trwałych użytków zielonych	gruntów ornych: ²⁰⁾			
ha a	ha a	ha a	ha a	nazwa uprawy	powierzchnia	15	
9	10	11	12	13	ha a 14		

W przypadku, gdy rolnik ubiega się wyłącznie o płatność ONW lub wypłatę pomocy na zalesianie (PROW 2007-2013) lub przyznanie premii pielęgnacyjnej i premii zalesieniowej (PROW 2014-2020) lub płatności rolnośrodowiskowej (PROW 2007-2013) lub płatności rolno-środowiskowo-klimatycznej (PROW 2014-2020) lub płatności ekologicznej (PROW 2014-2020) i posiada na tej działce ewidencyjnej grunty niezgłoszone do płatności, wówczas nie wypełnia kolumny 12 - 15.



Kwalifikujący się hektar (1)

Za kwalifikujący się hektar , uznaje się:

- wszelkie użytki rolne** gospodarstwa rolnego, w tym obszary, które w dniu 30 czerwca 2003 r. nie były utrzymywane w dobrej kulturze rolnej:
 - ✓ wykorzystywane do prowadzenia **działalności rolniczej** lub – w przypadku gdy obszar wykorzystuje się także do prowadzenia działalności pozarolniczej – wykorzystywane w przeważającym zakresie do prowadzenia działalności rolniczej, lub
 - ✓ utrzymywane w stanie, dzięki któremu nadają się one do wypasu lub uprawy bez konieczności podejmowania działań przygotowawczych wykraczających poza zwykłe metody rolnicze i zwykły sprzęt rolniczy (obowiązkowe wykonanie co najmniej jednego zabiegu agrotechnicznego polegającego na usuwaniu lub zniszczeniu niepożądanego roślności w terminie do 31 lipca danego roku; natomiast w przypadku cennych siedlisk przyrodniczych oraz siedlisk lęgowych ptaków zadeklarowanych we wniosku o przyznanie płatności rolnośrodowiskowej lub rolno-środowiskowo-klimatycznej w terminie i zakresie określony w przepisach prawa)
- każdy obszar**, który zapewnił rolnikowi prawo do **jednolitej płatności obszarowej w 2008 r.** i który:
 - ✓ nie spełnia powyższych warunków ze względu na **objęcie obszaru ochroną** na mocy dyrektywy ws. ochrony siedlisk przyrodniczych oraz dzikiej fauny i flory, dyrektywy wodnej, dyrektywy ws. ochrony dzikiego ptactwa
 - ✓ jest **zalesiony** w ramach PROW 2007-2013, 2014-2020.

Kwalifikujący się hektar- włączenia (2)

Obszar kwalifikowany JPO obejmuje:

- ❑ Elementy krajobrazu stanowiące tradycyjnie element dobrej kultury rolnej lub użytkowania ziemi (żywopłoty, rowy, nieutwardzone drogi dojazdowe, pasy zadrzewień) o szerokości nie przekraczającej 2 m.
- ❑ Wszelkie elementy krajobrazu podlegające wymogom podstawowym i normom wzajemnej zgodności (rowy do 2 m szerokości, pomniki ochrony przyrody, oczka wodne do 100 m²)
- ❑ Działkę rolną zawierającą rozrzucone drzewa o ile:
 - ✓ działalność rolniczą można prowadzić w podobny sposób jak na działkach bez drzew położonych na tym samym obszarze oraz
 - ✓ liczba drzew na hektar nie przekracza maksymalnego zagęszczenia tj. nie więcej niż 100 drzew/ha (limitu nie stosuje się do płatności rolno-środowiskowo-klimatycznych)

DO CZEGO ?

JPO

- Kwalifikowany hektar (+ 100 drzew + elementy krajobrazu + minimalne działania, - (W- wyłączenia tj. pola golfowe, boiska sportowe, lotniska,)

PRSK

- Użytki rolne – uprawa, stan do wypasu 1, 2 (100 drzew + elementy krajobrazu)
- Użytki rolne – uprawa – pakiet 3, 6 (100 drzew + elementy krajobrazu – W)
- Obszary, które nie są trwałymi użytkami zielonymi – 4;5 (bez 100 drzew, elementy krajobrazu)
- Trwale użytki zielone – 4, 5 (+ 100 drzew + elementy krajobrazu + minimalne działania) – wyłączenia (W)

ONW

- Użytki rolne, na których prowadzona jest działalność rolnicza (+ 100 drzew + elementy krajobrazu + minimalne działania) – wyłączenia (W)

ROLNICTWO EKOLOGICZNE – (W)

- Użytki rolne – uprawa (bez ugorów) (+ 100 drzew + elementy krajobrazu) – wyłączenia (W)

Minimalna powierzchnia (1 ha czego ?)

- JPO ← → • „Hektar kwalifikowany” + elementy krajobrazu
- ONW ← → • 1 hektar użytków rolnych, na których prowadzona jest działalność rolnicza (bez zalesień i obszarów) położonych na obszarach ONW + elementy krajobrazu
- Rolnictwo ekologiczne (rolnik/grupa rolników) ← → • 1 hektar użytków rolnych, na których prowadzona jest działalność rolnicza + elementy krajobrazu (bez zalesień i obszarów)
- PRSK – (rolnik/grupa rolników) - pakiet 1, 2, 3, 6 ← → • 1 hektar użytków rolnych, na których prowadzona jest działalność rolnicza + elementy krajobrazu (bez zalesień i obszarów); dla pakietu 1 – 3 ha
- PRSK 4, 5 (zarządca) ← → • 1 hektar obszaru przyrodniczego
- PRSK 4, 5 (rolnik/grupa rolników/ grupa rolników i zarządców) ← → • 1 hektar użytków rolnych, na których prowadzona jest działalność rolnicza + elementy krajobrazu (bez zalesień i obszarów)



Sekcja VIII *Oświadczenie o sposobie wykorzystywania działek rolnych – kolumny 1 - 7*

Oznaczenie działki rolnej	Grupa upraw ¹⁷⁾ /Obszar ¹⁷⁾ /Uprawa ²³⁾	Powierzchnia działki rolnej ²⁴⁾		Nr działki ewidencyjnej, na której jest położona działka rolna	Powierzchnia działki rolnej w granicach działki ewidencyjnej		Powierzchnia deklarowana do płatności ONW w ramach obszaru ONW ²⁵⁾		
		ha	a		ha	a	Oznaczenie obszaru ONW ²⁶⁾	ha	a
1	2	3		4	5		6	7	

kolumna 1 – 5 - bez mian w stosunku do roku 2015 – oznaczenie działki rolnej, grupa upraw/obszar/uprawa, powierzchnia działki rolnej, nr działki ewidencyjnej, na której jest położona działka rolna, powierzchnia działki rolnej w granicach działki ewidencyjnej,

kolumna 6 - 7 - powierzchnia deklarowana do płatności ONW. Rolnik zobowiązany jest wpisać w kolumnie 6 oznaczenie obszaru ONW tj.: **ONW_1 - obszar ONW typu nizinnego strefa nizinna I; ONW_2 - obszar ONW typu nizinnego strefa nizinna II; ONW_3 - obszar ONW typu górskiego; ONW_4 - obszar ONW typu ze specyficznymi utrudnieniami**. Natomiast w kolumnie 7 należy wpisać powierzchnię położoną na danym obszarze ONW, w ramach działki rolnej w granicach działki ewidencyjnej.

Sekcja VIII *Oświadczenie o sposobie wykorzystywania działek rolnych* – kolumna 8

Dane w zakresie płatności: rolnośrodowiskowej/ rolno-środowiskowo-klimatycznej/ekologicznej	
Nr pakietu/ warianu/ opcji	Informacje szczegółowe dotyczące warunków oraz wymogów w ramach realizowanych pakietów/wariantów ²⁷⁾
8	9

kolumna 8 - wpisać numer pakietu/wariantu/opcji realizowanego/ej na działce rolnej, do której beneficjent wnioskuje o płatność rolnośrodowiskową (PROW 2007-2013) lub płatność rolno-środowiskowo-klimatyczną (PROW 2014-2020) lub płatność ekologiczną (PROW 2014-2020).

Ważne: W przypadku realizacji zobowiązania rolnośrodowiskowego w ramach pakietu 1. Rolnictwo zrównoważone, a także w przypadku realizacji zobowiązania rolno-środowiskowo-klimatycznego w ramach pakietu 1. Rolnictwo zrównoważone, numer pakietu/wariantu należy wpisać tylko przy działkach do których rolnik ubiega się o przyznanie powyższych płatności (nie należy przypisywać pakietu do działek niekwalifikujących się do przyznania płatności w ramach pakietu 1 – np. TUZ, rośliny sadownicze, ugór, działki nieobjęte zobowiązaniem w ramach pakietu 1).

Sekcja VIII Oświadczenie o sposobie wykorzystywania działek rolnych – kolumna 9

Dane w zakresie płatności: rolnośrodowiskowej/ rolno-środowiskowo-klimatycznej/ekologicznej	
Nr pakietu/ wariantu/ opcji	Informacje szczegółowe dotyczące warunków oraz wymogów w ramach realizowanych pakietów/wariantów ²⁷⁾
8	9

- ✓ w przypadku deklarowania działki rolnej do płatności rolno-środowiskowo-klimatycznej w ramach pakietu 1 należy wpisać realizowaną w danym roku (jeśli dotyczy) praktykę dodatkową – przyoranie słomy, przyoranie obornika, międzyplon (w przypadku realizowania jako praktyki dodatkowej międzyplonu należy wpisać gatunek rośliny/gatunki roślin uprawianych w międzyplonie);
- ✓ w przypadku deklarowania działki rolnej do płatności rolnośrodowiskowej w ramach wariantu 8.2 lub 8.3 pakietu 8 lub do płatności rolno-środowiskowo-klimatycznej w ramach wariantu 2.1 pakietu 2 należy wpisać gatunki roślin (skład mieszanki) uprawianych w międzyplonie;
- ✓ w przypadku deklarowania działki rolnej do płatności rolnośrodowiskowej w ramach pakietu 3 lub pakietu 4 lub pakietu 5 lub do płatności rolno-środowiskowo-klimatycznej w ramach pakietu 4 lub pakietu 5, należy wpisać sposób użytkowania działki rolnej (kośny lub kośno-pastwiskowy lub pastwiskowy);
- ✓ w przypadku deklarowania działki rolnej do płatności rolnośrodowiskowej w ramach wariantu 6.4 pakietu 6 lub płatności rolno-środowiskowo-klimatycznej w ramach pakietu 3, należy wpisać liczbę drzew owocowych rosnących na danej działce rolnej z podaniem ich odmian;
- ✓ w przypadku deklarowania działki rolnej do płatności rolnośrodowiskowej w ramach pakietu 9, należy wpisać długość w metrach bieżących każdego pasa między śródpolnej.

IX. OŚWIADCZENIA I ZOBOWIĄZANIA

Oświadczam, że:

- 1) puczono mnie:
 - a) o skutkach złożenia fałszywego oświadczenia wynikających z art. 233 § 1 i § 6 Kodeksu karnego,
 - b) o możliwości i trybie żądania doręczenia decyzji, która uwzględniła w całości żądanie rolnika i nie określa zmniejszeń, wykluczeń lub pozostałych kar administracyjnych oraz nie ustala kwot podlegających odliczeniu oraz o możliwości złożenia odwołania od tej decyzji;
- 2) znane mi są skutki składania fałszywych oświadczeń wynikające z art. 297 § 1 i § 2 Kodeksu karnego;
- 3) znane mi są zasady przyznawania płatności oraz pomocy finansowej, objętych wnioskiem o przyznanie płatności;
- 4) jestem świadomy/-a szczególnych warunków odnoszących się do systemu dla małych gospodarstw;
- 5) nie stwarzam sztucznych warunków, o których mowa w art. 60 rozporządzenia (UE) nr 1306/2013 art. 11 ust. 4, art. 41 ust. 7, art. 61 ust. 4 rozporządzenia (UE) nr 1307/2013, w celu uzyskania korzyści finansowych specyficznych z celami systemów pomocy;
- 6) nie podlegam zakazowi dostępu do środków publicznych o których mowa w art. 5 ust. 3 pkt 4 ustawy z dnia 27 sierpnia 2009 r. o finansach publicznych (Dz. U. z 2013 r. poz. 985, z późn. zm.), na podstawie prawomocnego orzeczenia sądu;
- 7) dzięki rolne wnioskowane do płatności²⁹⁾ są/beda/były w moim posiadaniu w dniu 31 maja 2016 r.;
- 8) zostalem/-am poinformowany/-a, że:
 - a) obowiązek podania danych wynika z przepisów o krajowym systemie ewidencji producentów, ewidencji gospodarstw rolnych oraz ewidencji wniosków o przyznanie płatności,
 - b) pomoc przyznawana w ramach działania 221, 223 PROW 2007-2013 Zalesianie gruntów rolnych oraz zalesianie gruntów innych niż rolne, na mocy decyzji Komisji Europejskiej znak: K(2010) 8264 z dnia 1 grudnia 2010 r., jest pomocą państwa numer N 82/2010,
 - c) pomoc przyznawana w ramach działania Inwestycje w rozwój obszarów leśnych i poprawe żywotności lasów w ramach PROW 2014-2020, została zatwierdzona przez Komisję Europejską i jest programem pomocowym, któremu nadano numer referencyjny SA.41900 (2015/XA);
- 9) przyjmuję do wiadomości, iż:
 - a) zebrane dane osobowe będą przetwarzane przez Agencję Restrukturyzacji i Modernizacji Rolnictwa z siedzibą: 00-175 Warszawa, Al. Jana Pawła II 70, zgodnie z przepisami ustawy z dnia 29 sierpnia 1997 r. o ochronie danych osobowych (Dz. U. z 2014 r. poz. 1182, z późn. zm.) w celu przyznania płatności bezpośrednich, płatności niezwiązanej do tytoniu, płatności ONW, płatności rolnośrodowiskowej, płatności rolno-środowiskowo-klimatycznej, płatności ekologicznej, pomocy na zalesianie (PROW 2007-2013) oraz premii pielęgnacyjnej i premii zalesieniowej (PROW 2014-2020),
 - b) przysługuje mi, jako osobie fizycznej, prawo wglądu do moich danych osobowych oraz do ich poprawiania;
- 10) przyjmuję do wiadomości, że dane beneficjenta mogą być przetwarzane przez organy audytowe i dochodzeniowe Unii Europejskiej i państw członkowskich dla zabezpieczenia interesów finansowych Unii;
- 11) przyjmuję do wiadomości, że informacja o przyznaniu wnioskodawcy pomocy z publicznych środków finansowych, w tym przyznana kwota płatności z tytułu udzielonej pomocy w ramach płatności bezpośrednich, płatności niezwiązanej do tytoniu, płatności ONW, płatności rolnośrodowiskowej, płatności rolno-środowiskowo-klimatycznej, płatności ekologicznej, pomocy na zalesianie (PROW 2007-2013) oraz premii pielęgnacyjnej i premii zalesieniowej (PROW 2014-2020), będzie publikowana na stronie internetowej MRIRW;
- 12) posiadam plan działalności rolnośrodowiskowej lub plan działalności ekologicznej lub dokumentację przyrodniczą, o których mowa w przepisach o szczególnych warunkach i trybie przyznawania pomocy w ramach programu rolnośrodowiskowego lub działania rolno-środowiskowo-klimatycznego lub działania rolnictwo ekologiczne.^{29),30)}
- 13) jestem świadomy/-a konieczności zmiany podjętego przez mnie:
 - a) zobowiązania rolnośrodowiskowego w ramach PROW 2007-2013 w przypadku zmiany podstawowych wymagań, a w przypadku zobowiązania wykraczającego poza koniec okresu programowania – również w celu umożliwienia jego dostosowania do nowych ram prawnych,
 - b) zobowiązania rolno-środowiskowo-klimatycznego lub zobowiązania ekologicznego w ramach PROW 2014-2020 w przypadku zmiany podstawowych wymagań lub praktyk rolniczych korzystnych dla klimatu i środowiska w celu uniknięcia podwójnego finansowania tych praktyk, a w przypadku zobowiązania wykraczającego poza koniec okresu programowania – również w celu umożliwienia jego dostosowania do nowych ram prawnych.
 Jeżeli nie zaakceptuję takiego rozwiązania, moje zobowiązanie rolnośrodowiskowe lub zobowiązanie rolno-środowiskowo-klimatyczne lub zobowiązanie ekologiczne utraci ważność, a zwrot płatności nie będzie wymagany w stosunku do okresu, w którym zobowiązania te były obowiązuje.³⁰⁾
- 14) jestem świadomy ciężącego na mnie obowiązku informacyjnego określonego w zał. III, część 1, pkt. 2 ppkt 2.2. lit b rozporządzenia Komisji (UE) nr 808/2014.³¹⁾ Zobowiązuję się do:

- 1) niezwłocznego informowania na piśmie Agencji Restrukturyzacji i Modernizacji Rolnictwa:
 - a) o każdym fakcie, który może mieć wpływ na nadmierne przyznanie płatności lub pomocy finansowej, objętych wnioskiem o przyznanie płatności,
 - b) o każdej zmianie, która nastąpi w okresie od dnia złożenia niniejszego wniosku do dnia przyznania płatności lub pomocy finansowej, objętych wnioskiem o przyznanie płatności, w szczególności gdy zmiana dotyczy: wykorzystywania gruntów rolnych, wielkości powierzchni upraw, przeniesienia posiadania gospodarstwa rolnego,
 - c) o zakazie dostępu do środków publicznych, o których mowa w art. 5 ust. 3 pkt 4 ustawy z dnia 27 sierpnia 2009 r. o finansach publicznych, na podstawie prawomocnego orzeczenia sądu, orzeczonym w stosunku do mnie po złożeniu wniosku o przyznanie pomocy;
- 2) umożliwienia wstępu osobom upoważnionym do wykonywania czynności kontrolnych na teren mojego gospodarstwa rolnego, a także okazania dokumentów potwierdzających dane zawarte we wniosku o przyznanie płatności;
- 3) utrzymywania wszystkich gruntów, na których prowadzona jest działalność rolnicza zgodnie z normami oraz przestrzegania wymogów wzajemnej zgodności przez cały rok kalendarzowy, w którym został złożony wniosek o przyznanie płatności;
- 4) utrzymywania w gospodarstwie zwierząt, w odniesieniu do których został złożony wniosek o przyznanie płatności związanych do zwierząt, w okresie wskazanym w przepisach o płatnościach w ramach systemów wsparcia bezpośredniego;
- 5) realizacji 5-letniego zobowiązania rolnośrodowiskowego albo zobowiązania rolno-środowiskowo-klimatycznego albo zobowiązania ekologicznego.³⁰⁾
- 6) prowadzenia w gospodarstwie rolnym rejestru działalności rolnośrodowiskowej lub rejestru działalności ekologicznej.³⁰⁾
- 7) prowadzenia działalności rolniczej na powierzchni nie mniejszej od tej, za którą otrzymałem/-am w pierwszym roku pomoc finansową z tytułu wspierania gospodarowania na obszarach górskich i innych obszarach o niekorzystnych warunkach gospodarowania (ONW), przez okres 5 lat od dnia otrzymania tej pomocy;³²⁾
- 8) prowadzenia działalności rolniczej na obszarach z ograniczeniami naturalnymi lub innymi szczególnymi ograniczeniami.³³⁾
- 9) pielęgnacji założonej uprawy leśnej przez 5 lat od dnia wykonania zalesienia zgodnie z planem zalesienia oraz prowadzenia założonej uprawy leśnej, przez 15 lat od dnia uzyskania pierwszej płatności na zalesienie.³⁴⁾
- 10) pielęgnacji zalesienia wykonanego na gruncie, lub zalesienia występującego na gruncie wskutek sukcesji naturalnej, zgodnie z wymogami planu zalesienia, przez 5 lat od dnia złożenia wniosku o przyznanie pierwszej premii pielęgnacyjnej oraz utrzymania zalesienia wykonanego na gruncie, przez 12 lat od dnia złożenia wniosku o przyznanie pierwszej premii zalesieniowej.³⁵⁾

16. Oświadczam, że wspólnie realizuję praktykę utrzymania obszarów proekologicznych.³⁶⁾ 17. Procent (%) obszaru proekologicznego utrzymywanego indywidualnie w gospodarstwie rolnym.

18. Oświadczam, że dokonałem zmiany podjętego zobowiązania: rolnośrodowiskowego (PROW 2007-2013) rolno-środowiskowo-klimatycznego (PROW 2014-2020)

19. Oświadczam, że gospodarstwo rolne lub jego część jest zarządzane zgodnie z ustawą o rolnictwie ekologicznym i rezygnuję z prawa zwolnienia mnie z obowiązku przestrzegania wymogów zazielenienia.

20. Wstępnie wypełniony formularz wniosku o przyznanie płatności na rok 2017 oraz materiał graficzny proszę:¹⁾
 przekazać w wersji papierowej udostępnić za pomocą formularza dostępnego na stronie internetowej Agencji Restrukturyzacji i Modernizacji Rolnictwa (aplikacja e-Wniosek)³⁷⁾

21. Oświadczam, że nie stwarzam pozorów prowadzenia działalności rolniczej i na zadeklarowanych we wniosku gruntach prowadzę działalność rolniczą przez cały rok kalendarzowy.

22. Data i podpis wnioskodawcy
 - -
data wypełnienia wniosku (dzień - miesiąc - rok) czytelny podpis wnioskodawcy

²⁹⁾ Jednolita płatność obszarowa, płatność za zazielenienie, płatność dla młodych rolników, płatność dodatkowa, płatność związane do powierzchni upraw i płatność ONW.
³⁰⁾ Plan działalności rolnośrodowiskowej lub plan działalności ekologicznej lub dokumentację przyrodniczą sporządza się przed upływem 25 dni od dnia, w którym upływa termin, w jakim składa się wnioski o przyznanie płatności w ramach systemów wsparcia bezpośredniego w rozumieniu przepisów o płatnościach w ramach systemów wsparcia bezpośredniego.
³¹⁾ Dotyczy beneficjentów, którzy ubiegają się o przyznanie płatności rolnośrodowiskowej (PROW 2007-2013) lub płatności rolno-środowiskowo-klimatycznej (PROW 2014-2020) lub płatności ekologicznej (PROW 2014-2020).
³²⁾ Dotyczy rolników, którzy ubiegają się o przyznanie płatności rolno-środowiskowo-klimatycznej (PROW 2014-2020) lub płatności ekologicznej (PROW 2014-2020) lub premii pielęgnacyjnej i premii zalesieniowej (PROW 2014-2020).
³³⁾ Dotyczy rolników, którzy otrzymali po raz pierwszy płatność ONW po dniu 1 stycznia 2011 r., z wyłączeniem rolników, którym po raz pierwszy przyznano płatność ONW na podstawie wniosku złożonego w roku 2014 oraz 2015.
³⁴⁾ Dotyczy rolników, którzy ubiegają się o przyznanie płatności ONW.
³⁵⁾ Dotyczy rolników, którzy ubiegają się o przyznanie pomocy na zalesianie (PROW 2007-2013).
³⁶⁾ Dotyczy rolników, którzy ubiegają się o przyznanie premii pielęgnacyjnej i premii zalesieniowej (PROW 2014-2020).
³⁷⁾ W przypadku wspólnej realizacji praktyki utrzymania obszarów proekologicznych należy dołączyć do wniosku umowę oraz wypełnić deklarację o wspólnej realizacji praktyki utrzymania obszarów proekologicznych.
³⁸⁾ Dostęp do aplikacji e-Wniosek wymaga wcześniejszego złożenia wniosku o nadanie loginu i kodu dostępu do systemu teleinformatycznego ARMR (jeżeli rolnikowi nie został nadany login i kod dostępu).

Wzór Wniosku o przyznanie płatności na rok 2016 strona 4/4

Oświadczenia pkt 13 – strona 4/4

i trybie przyznawania pomocy w ramach programu rolnośrodowiskowego lub działania rolno-środowiskowo-klimatycznego lub działania rolnictwo ekologiczne;^{29), 30)}

13) jestem świadomy konieczności zmiany podjętego przeze mnie:

- a) zobowiązania rolnośrodowiskowego w ramach PROW 2007-2013 w przypadku zmiany podstawowych wymagań, a w przypadku zobowiązania wykraczającego poza koniec okresu programowania – również w celu umożliwienia jego dostosowania do nowych ram prawnych,
- b) zobowiązania rolno-środowiskowo-klimatycznego lub zobowiązania ekologicznego w ramach PROW 2014-2020 w przypadku zmiany podstawowych wymagań lub praktyk rolniczych korzystnych dla klimatu i środowiska w celu uniknięcia podwójnego finansowania tych praktyk, a w przypadku zobowiązania wykraczającego poza koniec okresu programowania – również w celu umożliwienia jego dostosowania do nowych ram prawnych.

Jeżeli nie zaakceptuję takiego rozwiązania, moje zobowiązanie rolnośrodowiskowe lub zobowiązanie rolno-środowiskowo-klimatyczne lub zobowiązanie ekologiczne utraci ważność, a zwrot płatności nie będzie wymagany w stosunku do okresu, w którym zobowiązania te były obowiązujące.³⁰⁾

Klauzula przeglądowa, o której mowa w art. 48 rozporządzenia nr 1305/2013.

Dotyczy rolników, którzy ubiegają się o przyznanie płatności rolno-środowisko-klimatycznej (PROW 2014-2020) lub płatności ekologicznej (PROW 2014-2020) lub premii pielęgnacyjnej i premii zalesieniowej (PROW 2014 – 2020).

Oświadczenia pkt 14 – strona 4/4

ważności, a zwrot płatności nie będzie wymagany w stosunku do wniosków, w których zobowiązania te były obowiązujące.

14) jestem świadomy ciążącego na mnie obowiązku informacyjnego określonego w zał. III, część 1, pkt. 2 ppkt 2.2. lit b rozporządzenia Komisji (UE) nr 808/2014.³¹⁾

Zmiana!

Zniesienie obowiązku informacyjnego (tj. obowiązku zamieszczania plakatu informujący opinię publiczną o wsparciu z EFRROW) dla działań obszarowych PROW – uwaga uwzględniona.

Zgodnie z przedstawioną przez KE propozycją zmiany przepisów odnośnie obowiązku informacyjnego, kwestia ich zastosowania będzie wyborem państwa członkowskiego.

16. Oświadczam, że wspólnie realizuję praktykę utrzymania obszarów proekologicznych.³⁶⁾

17. Procent (%) obszaru proekologicznego utrzymywanego indywidualnie w gospodarstwie rolnym.

18. Oświadczam, że dokonałem zmiany podjętego zobowiązania: rolnośrodowiskowego (PROW 2007-2013) rolno-środowiskowo-klimatycznego (PROW 2014-2020)

19. Oświadczam, że gospodarstwo rolne lub jego część jest zarządzane zgodnie z ustawą o rolnictwie ekologicznym i rezygnuję z prawa zwolnienia mnie z obowiązku przestrzegania wymogów zazielenienia.

Pole 16 – należy zaznaczyć znakiem X jeżeli **rolnik wspólnie realizuje praktyki utrzymania obszarów proekologicznych**; do wniosku należy dołączyć *Oświadczenie o wspólnej realizacji obszarów EFA* i umowę.

Pole 17 – należy wpisać wartość % obszaru proekologicznego utrzymywanego przez rolnika indywidualnie w gospodarstwie rolnym (nie może być mniej niż 2,5 %). **Pole należy wypełnić tylko** w przypadku, gdy rolnik wspólnie realizuje praktykę utrzymania obszarów proekologicznych i zaznaczył znakiem „X” pole 16.

Pole 18 – należy zaznaczyć znakiem „X” w przypadku, gdy **beneficjent dokonał zmiany zobowiązania rolnośrodowiskowego PROW 2007-2013 lub rolno-środowiskowo-klimatycznego PROW 2014-2020**.

Pole 19 – należy zaznaczyć znakiem „X” w przypadku, gdy gospodarstwo rolne jest zarządzane zgodnie z ustawą o rolnictwie ekologicznym i rolnik rezygnuje z prawa zwolnienia z obowiązku przestrzegania wymogów zazielenienia. W przypadku rezygnacji z tego zwolnienia należy pamiętać, że rolnik zobowiązany jest realizować praktyki zazielenienia.

Pola 20 - 21 - strona 4/4

20. Wstępnie wypełniony formularz wniosku o przyznanie płatności na rok 2017 oraz materiał graficzny proszę:¹⁾

przekazać w wersji papierowej udostępnić za pomocą formularza dostępnego na stronie internetowej Agencji Restrukturyzacji i Modernizacji Rolnictwa (aplikacja e-Wniosek)^{3,7)}

21. Oświadczam, że nie stwarzam pozorów prowadzenia działalności rolniczej i na zadeklarowanych we wniosku gruntach prowadzę działalność rolniczą przez cały rok kalendarzowy.

Pole 20 – w tym polu rolnik wskazuje, sposób udostępnienia/przekazania spersonalizowanego wniosku oraz materiału graficznego na rok 2017.

Punkt 21 – oświadczenie rolnika, że nie stwarza pozorów prowadzenia działalności rolniczej i na zadeklarowanych gruntach prowadzi działalność rolniczą przez cały rok kalendarzowy.

22. Data i podpis wnioskodawcy

		—			—				
--	--	---	--	--	---	--	--	--	--

data wypełnienia wniosku (dzień - miesiąc - rok)

czytelny podpis wnioskodawcy

28) Jednolita płatność obszarowa, płatność za zazielenianie, płatność dla młodych rolników, płatność dodatkowa, płatności związane do powiększenia upraw i płatność ONM

Pole 22 – w tym polu rolnik (pełnomocnik/osoba uprawniona do reprezentacji), który ubiega się o przyznanie płatności objętych wnioskiem, składa obowiązkowo czytelny podpis (imię i nazwisko) wraz z datą wypełnienia wniosku, potwierdzając prawdziwość wpisanych danych oraz znajomość zasad przyznawania płatności objętych wnioskiem o przyznanie płatności.

Wniosek uznaje się za złożony, jeżeli jest podpisany przez rolnika, z podaniem imienia i nazwiska.

Ważne !!!

Rolnik jest odpowiedzialny za dane zawarte we wniosku o przyznanie płatności, w stosownych przypadkach powinien dokonać koniecznych poprawek i zmian.

Brak zgodności danych zawartych we wniosku ze stanem faktycznym może skutkować zmniejszeniem kwoty płatności lub odmową jej przyznania.

Oświadczenie o powierzchni obszarów proekologicznych

Oświadczenie o powierzchni obszarów proekologicznych jest składane gdy rolnik posiada powyżej 15 ha gruntów orných i realizuje praktykę utrzymania obszarów proekologicznych (EFA) w gospodarstwie oraz zaznaczył w Sekcji VII. Oświadczenie o powierzchni działek ewidencyjnych na wniosku o przyznanie płatności znakiem X kolumnę 15 „Element proekologiczny”.

Zakres:

- ✓ nr identyfikacyjny rolnika,
- ✓ nr działki ewidencyjnej, na której jest położony element proekologiczny (EFA),
- ✓ nazwa i oznaczenie elementu proekologicznego (EFA),
- ✓ faktyczna wielkość elementu proekologicznego,
- ✓ powierzchnia obszaru EFA po zastosowaniu współczynnika przekształcenia (konwersji) i współczynnika ważenia.

Nazwy elementów proekologicznych - EFA (stosowanych na *Oświadczeniu o powierzchni obszarów proekologicznych*)

EFA1 - grunt ugorowany,
EFA2 - żywopłoty/pasy zadrzewione,
EFA3 - drzewa wolnostojące,
EFA4 - zadrzewienie liniowe,
EFA5 - zadrzewienie grupowe/zadrzewienia śródpolne,
EFA6 - miedze śródpolne,
EFA7 - oczka wodne,
EFA8 - rowy,
EFA9 - strefy buforowe,
EFA10 - pasy gruntów kwalifikujących się do płatności wzdłuż obrzeży lasu (bez produkcji),

EFA11 - pasy gruntów kwalifikujących się do płatności wzdłuż obrzeży lasu (z produkcją),
EFA12 - zagajniki o krótkiej rotacji,
EFA13 - obszary zalesione po 2008 roku,
EFA14a - międzyplony lub okrywa zielona (międzyplon ścierniskowy),
EFA14b - międzyplony lub okrywa zielona (międzyplon ozimy),
EFA14c - wsiewki traw w plon główny,
EFA15 - uprawy wiążące azot.

Zasady deklarowania międzyplonów jako obszary EFA

- ❑ Za międzyplony/pokrywę zieloną w ramach EFA uznawane będą **mieszanki** utworzone z **co najmniej 2 gatunków roślin z poniższych grup uprawnych**:

✓ Zboża	✓ Miododajne
✓ Oleiste	✓ Bobowate drobnonasienne
✓ Pastewne	✓ Bobowate grubonasienne

- ❑ Rośliny ozime zwykle wsiewane jesienią do zbioru lub wypasu ani międzyplony zadeklarowane jako praktyki równoważne do dywersyfikacji upraw (w ramach programu rolno-środowiskowo-klimatycznego) nie mogą być jednocześnie deklarowane jako obszary proekologiczne.
- ❑ **Rolnik deklarując element EFA 14a (międzyplon ścierniskowy) lub EFA 14b (międzyplon ozimy) musi wskazać jakie rośliny wchodzi w skład międzyplonu** – deklaruje to w następujący sposób:
EFA14a.1 (rzepak, groch); EFA 14b.1 (rzepak ozimy, żyto ozime).

Oświadczenie o powierzchni obszarów proekologicznych – przykład wypełnienia w zakresie deklarowania międzyplonów

Agencja Restrukturyzacji i Modernizacji Rolnictwa

OŚWIADCZENIE O POWIERZCHNI OBSZARÓW PROEKOLOGICZNYCH¹⁾

I. NUMER IDENTYFIKACYJNY ROLNIKA SKŁADAJĄCEGO OŚWIADCZENIE

01. Numer identyfikacyjny

0	1	1	2	2	3	3	4	4
---	---	---	---	---	---	---	---	---

II. OŚWIADCZENIE O POWIERZCHNI OBSZARÓW PROEKOLOGICZNYCH W GOSPODARSTWIE^{2), 3)}

Numer działki ewidencyjnej, na której jest położony element proekologiczny	Nazwa ⁴⁾ i oznaczenie elementu proekologicznego	Faktyczna wielkość elementu proekologicznego (m lub m ² lub szt.)	Powierzchnia obszaru proekologicznego po zastosowaniu współczynnika przekształcenia (konwersji) i współczynnika ważenia
			m ²
1	2	3	4
367/3	EFA14a.1 (rzepak, groch)	15 000	4 500
367/3	EFA14b.1 (rzepak ozimy, żyto ozime)	9 000	2 700

Zasady deklarowania działek rolnych w 2016 roku – Definicja działki rolnej

- ❑ **działka rolna** - zwarty obszar gruntu zadeklarowany przez jednego rolnika i obejmujący nie więcej niż jedną grupę upraw. Jednakże w przypadku, gdy w kontekście rozporządzenia (UE) nr 1307/2013, wymagana jest oddzielna deklaracja użytkowania pewnego obszaru w ramach grupy upraw, działka rolna podlega w razie konieczności dalszemu wyznaczeniu na podstawie tego konkretnego użytkowania. Państwa członkowskie mogą ustanowić dodatkowe kryteria dalszego wyznaczania działki rolnej.

- ❑ **grupa upraw:**
 - ✓ obszary zgłoszone w celu uzyskania jednolitej płatności obszarowej;
 - ✓ każda grupa obszarów, dla których stosuje się inne stawki pomocy lub wsparcia;
 - ✓ obszary zgłoszone jako „inne rodzaje wykorzystywania”.

Zasady deklarowania działek rolnych w 2016 roku – Definicja działki rolnej – działania rolnośrodowiskowe

- ❑ **działka rolna** - w przypadku płatności rolno-środowiskowo-klimatycznej (PROW 2014-2020) oraz płatności rolnośrodowiskowej (PROW 2007-2013), z wyłączeniem pakietu 2. Rolnictwo ekologiczne działka rolna obejmuje **pojedynczą roślinę uprawną lub mieszankę roślin**.

W przypadku płatności rolnośrodowiskowej (PROW 2007-2013) w ramach **pakietu 2. Rolnictwo ekologiczne** lub działania **Rolnictwo ekologiczne** (PROW 2014-2020), działkę rolną stanowi **kilka przylegających do siebie upraw**, deklarowanych jako grupa upraw RE – w przypadku płatności ekologicznej lub grupa upraw PRS – w przypadku płatności rolnośrodowiskowej, pod warunkiem, że **wszystkie uprawy na tej działce rolnej należą do tej samej grupy upraw** (ten sam wariant lub pakiet, jeżeli pakiet nie obejmuje wariantu).

Zasady deklarowania działek rolnych w 2016 roku

Definicja działki rolnej – praktyki zazielenienia

- ❑ **grupa upraw** – każda grupa obszarów zgłoszonych jako określona uprawa, obszary zgłoszone jako trwałe użytki zielone, które są wrażliwe pod względem środowiskowym, pozostałe obszary zgłoszone jako trwałe użytki zielone oraz obszary zgłoszone jako obszary proekologiczne.
- ❑ **uprawa:**
 - ✓ każdy rodzaj w klasyfikacji botanicznej upraw,
 - ✓ dowolny gatunek z rodzin: krzyżowych, psiankowatych i dyniowatych (*Brassicaceae*, *Solanaceae* i *Cucurbitaceae*),
 - ✓ grunt ugorowany
 - ✓ trawy i inne pastewne rośliny zielne.
- ❑ Formy ozime i jare uważane będą za odrębne uprawy, nawet jeśli należą do tego samego rodzaju.
- ❑ Jeżeli rolnik posiada co najmniej 10 ha gruntów ornych, we wniosku deklaruje się uprawę, która jest na gruncie w okresie 15 maja-15 lipca.

Zasady deklarowania działek rolnych w 2016 roku

Grupy upraw (1)

Grupy upraw:

- **JPO** – jednolita płatność obszarowa;
- **JPO Z** - zagajniki o krótkiej rotacji,
- **JPO L** - obszary zalesione po 2008 r. (PROW 2007-2013 oraz PROW 2014-2020),
- **ONW** – tylko gdy rolnik ubiega się o płatność ONW do działki rolnej,
- **PRS** - płatność rolnośrodowiskowa (PROW 2007-2013) dla każdej rośliny **lub każdego wariantu pakietu 2**,
- **PRSK** - program rolno-środowiskowo-klimatyczny dla każdej rośliny,
- **RE** - rolnictwo ekologiczne dla **każdego wariantu lub pakietu**.
- **P** – płatność związana z produkcją odrębnie dla każdego schematu:
 - ✓ **P skrobia** – płatność do ziemniaków skrobiowych,
 - ✓ **P burak cukrowy** – płatność do buraków cukrowych,
 - ✓ **P chmiel** – płatność do chmielu,
 - ✓ **P len** – płatność do lnu,
 - ✓ **P konopie** – płatność do konopi włóknistych,
 - ✓ **P WB** – płatność do roślin wysokobiałkowych,
 - ✓ **P OM** – płatność do owoców miękkich,
 - ✓ **P pomidory** – płatność do pomidorów.

Zasady deklarowania działek rolnych w 2016 roku Grupy upraw (2)

- Działki „główne” - grupy upraw: **JPO**; **JPO Z** (zagajniki o krótkiej rotacji), **JPO L** (obszary zalesione po 2008 r.), **ONW**, **PRS**, **PRSK**, **RE** (gdy działka tylko do płatności ONW, PRS, PRSK, RE).
- Działki główne muszą mieć powierzchnie minimum 0,1 ha.
- Grupy upraw dla płatności ekologicznej, płatności rolnośrodowiskowej oraz płatności rolno-środowiskowo-klimatycznej: **PRS** (płatność rolnośrodowiskowa – PROW 2007-2013) dla każdej rośliny **lub każdego wariantu pakietu 2**, **PRSK** (program rolno-środowiskowo-klimatyczny) dla każdej rośliny, **RE** (rolnictwo ekologiczne) dla **każdego wariantu lub pakietu**.
- Działki muszą mieć powierzchnie minimum 0,1 ha.



Zasady deklarowania działek rolnych w 2016 roku

Grupy upraw (3)

- ❑ Jako działki „podrzędne” do grupy upraw JPO, deklarowane będą:
 - ✓ płatności związane z produkcją odrębnie dla każdego schematu: skrobia, cukier, chmiel, len, konopie, rośliny wysokobiałkowe, owoce miękkie, pomidory – **P**,
 - ✓ uprawy na gruntach ornych, **w przypadku rolników posiadających od 10 ha gruntów ornych**,
 - ✓ trwałe użytki zielone i „cenne” trwałe użytki zielone, w przypadku rolników posiadających takie obszary w swoim gospodarstwie – **TUZ i TUZ C**,
 - ✓ **trawy na gruntach ornych**,
 - ✓ uprawa konopi włóknistych,
 - ✓ grupa upraw PRS, PRSK i RE.

- ❑ Działki „podrzędne” **ZA WYJĄTKIEM GRUPY UPRAW P** (PŁATNOŚCI ZWIĄZANE Z PRODUKCJĄ) oraz grup upraw PRS, PRSK, RE mogą mieć powierzchnię mniejszą niż 0,1 ha.

Zasady deklarowania działek rolnych w 2016 roku Grupy upraw (4)

W przypadku, gdy **uprawa soi** jest **zadeklarowana do płatności do roślin wysokobiałkowych** (P WB), wówczas, bez względu czy rolnik jest objęty obowiązkiem dywersyfikacji czy nie, należy uprawę soi zadeklarować jako odrębną działkę (działkę podrzędną dla działki P WB).

Zasady deklarowania działek rolnych w 2016 roku

Grupa upraw zamiast rośliny uprawianej - ekologia

W przypadku działek rolnych deklarowanych do płatności rolnośrodowiskowej (PROW 2007-2013) w ramach Pakietu 2. Rolnictwo ekologiczne lub upraw deklarowanych w ramach działania Rolnictwo ekologiczne (PROW 2014-2020) **działkę rolną może stanowić kilka przylegających do siebie upraw, pod warunkiem, że wszystkie uprawy na tej działce rolnej należą do tej samej grupy upraw** (ten sam pakiet lub jego wariant).

W przypadku deklarowania działek rolnych do **płatności rolnośrodowiskowej w ramach pakietu 2 (PRS)**, nie jest wymagane podanie rośliny uprawnej, z wyjątkiem:

- uprawy **roślin dwuletnich**,
- upraw deklarowanych w ramach wariantów **sadowniczych z wyłączeniem uprawy truskawki, poziomki i maliny**,
- uprawy **mieszanki wieloletnich traw albo mieszanki wieloletnich traw z bobowatymi drobnonasiennymi**.

Zasady deklarowania działek rolnych w 2016 roku Grupa upraw zamiast rośliny uprawianej - ekologia

W przypadku deklarowania działek rolnych do **płatności ekologicznej (RE)**, nie jest wymagane podanie rośliny uprawnej, z wyjątkiem:

- uprawy **roślin z przeznaczeniem do wprowadzenia do obrotu jako materiał siewny** na podstawie przepisów ustawy z dnia 9 listopada 2012 r. o nasiennictwie (Dz. U. poz. 1512, z późn. zm.),
- uprawy **roślin dwuletnich,**
- uprawy **mieszanki wieloletnich traw albo mieszanki wieloletnich traw z bobowatymi drobnonasiennymi** w ramach pakietu 5 lub 11 (Uprawy paszowe),
- upraw deklarowanych w ramach wariantów **sadowniczych z wyłączeniem uprawy truskawki, poziomki i maliny,**
- uprawy roślin **bobowatych grubonasiennych lub gorczycy białej** uprawiane w plonie głównym w ramach pakietu 1 lub 7 (Uprawy rolnicze) na **nawóz zielony,**
- upraw roślin **bobowatych drobnonasienne, traw lub ich mieszanek uprawianych** w plonie głównym w ramach pakietu 5 lub 11 (Uprawy paszowe) **na nawóz zielony,**
- uprawy **wieloletnich roślin bobowatych drobnonasiennych, wieloletnich traw lub ich mieszanek** uprawianych w plonie głównym w ramach pakietu 5 lub 11.

Zasady obliczania powierzchni gruntów ornych w gospodarstwie

- ❑ Ustalając powierzchnię gruntów ornych należy od powierzchni wszystkich użytków rolnych odjąć powierzchnie zajmowane przez:
 - ✓ trwałe użytki zielone,
 - ✓ uprawy trwałe (zajmują grunty przez okres 5 lat lub dłużej), w tym: zagajniki o krótkiej rotacji i plantacje drzewek bożonarodzeniowych,
 - ✓ zalesienia dokonane po roku 2008 w ramach schematu pomocowego „Zalesianie gruntów rolnych” realizowanego w Programie Rozwoju Obszarów Wiejskich na lata 2007-2013 (PROW 2007-2013) oraz w ramach działania Inwestycje w rozwój obszarów leśnych i poprawę żywotności lasów (PROW 2014-2020).
- ❑ Od powierzchni gruntów ornych należy odjąć także powierzchnię gruntów ornych, na których prowadzona jest produkcja metodami ekologicznymi, zgodnie z przepisami o rolnictwie ekologicznym.
- ❑ Do powierzchni gruntów ornych należy dodać powierzchnie zajmowane przez elementy krajobrazu, które kwalifikują się do przyznania jednolitej płatności obszarowej i położone są w obrębie gruntów ornych.
- ❑ Do powierzchni gruntów ornych należy także wliczyć powierzchnie zajmowane przez obiekty znajdujące się na działce rolnej, o ile ich powierzchnia nie przekracza 100 m², np. stogi siana.

Podstawowe zasady wypełniania wniosku o przyznanie płatności na rok 2016

- ❑ Rolnik jest odpowiedzialny za złożenie prawidłowego wniosku o przyznanie płatności.
- ❑ Przed złożeniem wniosku należy **obowiązkowo zweryfikować** poprawność zadeklarowanych danych. Brak zgodności danych zawartych we wniosku ze stanem faktycznym może skutkować zmniejszeniem kwoty płatności lub odmową jej przyznania.
- ❑ Rolnik powinien wypełnić wszystkie białe pola w formularzu wniosku (pola obowiązkowe), dla płatności, o które ubiega się w roku 2016.
- ❑ Wniosek należy wypełnić czytelnie długopisem, drukowanymi literami.
- ❑ **Do każdej działki rolnej zadeklarowanej we wniosku należy dołączyć załącznik graficzny z wyrysowanymi na nim granicami tej działki.**

Najczęściej popełniane błędy we wnioskach z 2015 roku

- brak zaznaczania we wniosku pola dotyczącego rolnika aktywnego zawodowo i nie dołączania wymaganych załączników dot. rolnika aktywnego zawodowo
- brak składania oświadczenia o pozostawaniu w związku małżeńskim w przypadku gdy rolnik, który ubiega się o przyznanie płatności dla młodych rolników jest w związku małżeńskim
- brak dołączania w terminie wymaganych załączników
- brak podpisów na załącznikach graficznych lub wrysowanych działek rolnych
- błędne deklarowanie grup upraw, zwłaszcza grup upraw dotyczących płatności związanych z produkcją (P_WB)
- zawyżanie powierzchni deklarowanych względem powierzchni PEG
- deklarowanie zwierząt niekwalifikujących się do płatności związanych do zwierząt

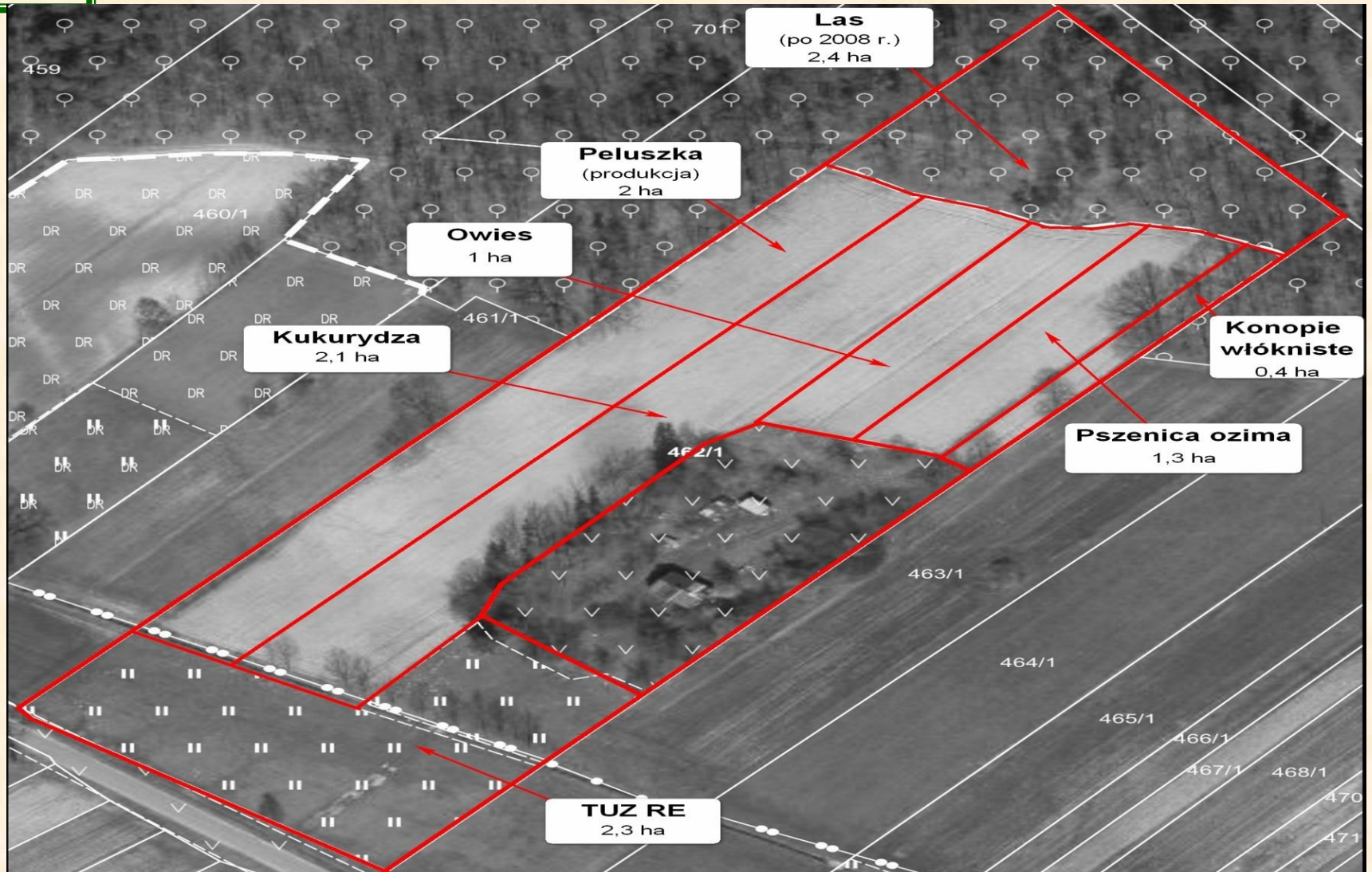
Na co należy zwrócić uwagę w 2016 roku !!!

- Termin składania wniosków – max. 10 czerwiec 2016 r.
- Zaznaczanie pola dot. rolnika aktywnego zawodowo
- Dołączanie wszystkich wymaganych załączników w terminie składania wniosków – spełnienie warunków kwalifikowalności
- Poprawne deklarowanie działek ewidencyjnych i działek rolnych – zgodność z powierzchniami PEG
- Poprawne deklarowanie grup upraw
- Podpisywanie wszystkich dokumentów składanych w toku postępowania

Przykład 1

Dotyczy gospodarstwa, w którym powierzchnia gruntów ornych jest mniejsza niż 10 ha.

„Układ „ roślin w gospodarstwie – przykład 1 – powierzchnia gruntów ornych 6,8 ha

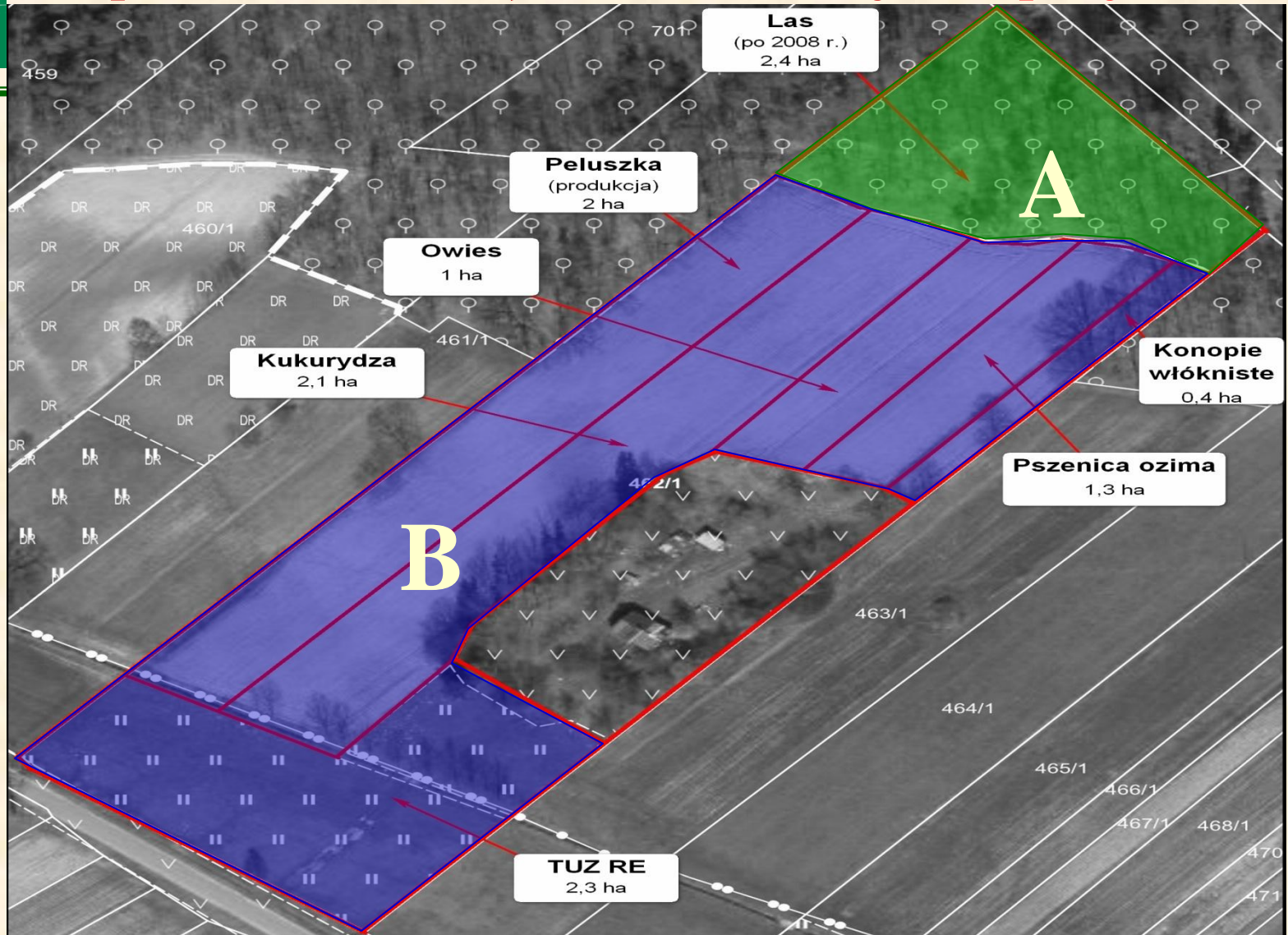


Określenie „produkcja” oznacza, że roślina została zadeklarowana do płatności związanej do powierzchni upraw.

Pamiętaj!!!

- ❑ W przypadku posiadania **poniżej 10 ha** gruntów ornycych rolnik **nie podlega obowiązkowi dywersyfikacji upraw**.
- ❑ Działki rolne **zalesione po 2008 roku**, zagajniki o krótkiej rotacji i uprawy zakwalifikowane jako grupa upraw **JPO** stanowią **działki „główne”**.
- ❑ Działki rolne oznaczone grupą upraw **JPO, JPO L, JPO Z** **muszą** spełniać wymóg powierzchni **0,1 ha**.
- ❑ **Działki rolne** oznaczone grupą upraw **P** (płatności związane z produkcją) stanowią **działki „podrzędne” do działki rolnej JPO**.
- ❑ Działki rolne oznaczone grupą upraw **P** (płatności związane z produkcją) **muszą** spełniać wymóg powierzchni **0,1 ha**.
- ❑ Działki rolne oznaczone jako grupa upraw **TUZ** (stanowią **działki „podrzędne”**) **nie muszą** spełnić wymogu powierzchni **0,1 ha**.
- ❑ **Konopie zawsze** muszą zostać zadeklarowane we wniosku jako **odrębna „podrzędna” działka rolna** i **nie musi ona** spełniać wymogu powierzchni **0,1 ha**. Do wniosku należy dołączyć ***Oświadczenie o uprawie konopi oraz etykiety***.

Sposób deklaracji działek rolnych - przykład 1

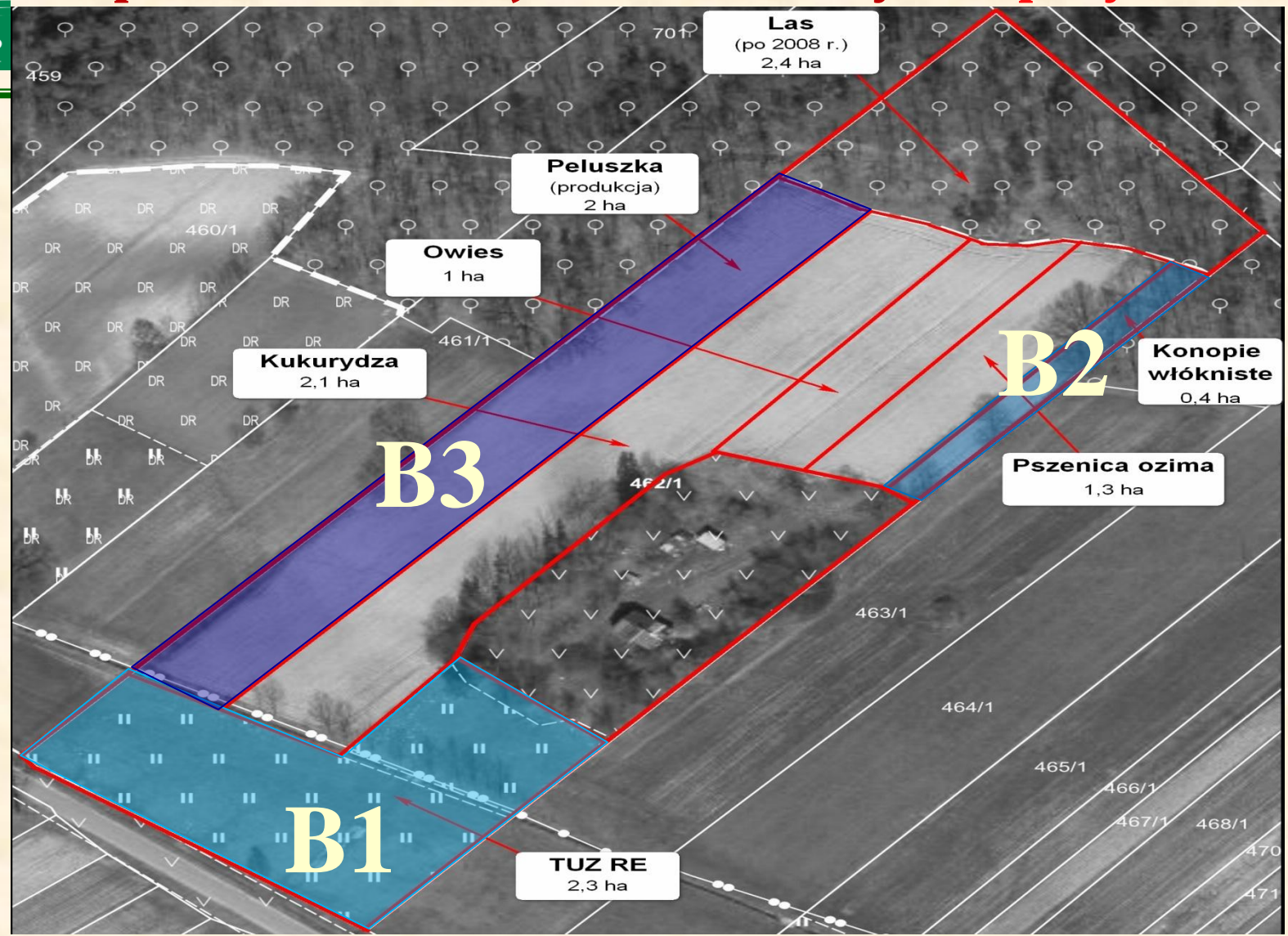


A - JPO L

B - JPO



Sposób deklaracji działek rolnych - przykład 1




B1 – TUZ, RE

B2 - konopie

B3 – P WB

Podsumowanie - przykład 1



Oznaczenia działek na załączniku graficznym

- **A** – JPO L – 2,40 ha - *powierzchnia zalesiona po roku 2008 w ramach PROW 2007-2013 nie przysługuje płatność ONW,*
- **B** – JPO – 9,10 ha (powierzchnia upraw: peluszką 2 ha + kukurydza 2,1 ha owies 1 ha + pszenica ozima 1,3 ha + konopie włókniste 0,40 ha + TUZ, RE 2,3 ha, tworzy zwarty obszar gruntu),

Na działce rolnej B – JPO, znajdują się uprawy wymagające odrębnego wykazania we wniosku:

- **B1** – TUZ, RE – 2,3 ha - *TUZ należy deklarować jako działkę „podrzedną” do JPO*
- **B2** – konopie - 0,4 ha – *działka może mieć powierzchnię poniżej 0,1 ha*
- **B3** – P WB – 2 ha – *działka z P musi stanowić odrębną „podrzedną” działkę rolną do JPO - działka musi spełniać wymóg 0,1 ha*

Uwaga: powierzchni uprawy kukurydzy, owsa, pszenicy ozimej nie wykazuje się w odrębnych pozycjach, gdyż powierzchnia gruntów ornych w gospodarstwie jest mniejsza niż 10 ha.

WNIOSEK o przyznanie płatności na rok 2 0 1 6Wnioskuję o przyznanie:¹⁾

- jednolitej płatności obszarowej, płatności za zazielenienie²⁾ oraz płatności dodatkowej^{2, 3)}
- płatności dla młodych rolników²⁾
- płatności do powierzchni uprawy buraków cukrowych⁴⁾
- płatności do powierzchni upraw roślin wysokobiałkowych⁴⁾
- płatności do krów⁴⁾
- płatności do bydła⁴⁾
- płatności do owiec⁴⁾
- płatności do kóz⁴⁾
- płatności niezwiązanej do tytoniu⁹⁾
- płatności ONW⁴⁾
- płatności rolno-środowiskowo-klimatycznej (PROW 2014-2020)
- w tym zachowanie zagrożonych zasobów genetycznych zwierząt w rolnictwie⁹⁾
- w tym przyznanie kosztów transakcyjnych w ramach:⁷⁾ pakietu 4 pakietu 5 pakietu 6
- płatności ekologicznej (PROW 2014-2020)⁸⁾
- w tym przyznanie kosztów transakcyjnych⁷⁾
- płatności rolnośrodowiskowej (PROW 2007-2013)
- w tym zachowanie zagrożonych zasobów genetycznych zwierząt w rolnictwie⁹⁾
- w tym przyznanie kosztów transakcyjnych w ramach:⁷⁾ pakietu 4 pakietu 5
- pomocy na zalesianie (PROW 2007-2013) – wniosek o wypłatę⁹⁾
- premii pielęgnacyjnej i premii zalesieniowej (PROW 2014-2020)¹⁰⁾

- płatności do powierzchni uprawy chmielu⁴⁾
- płatności do powierzchni uprawy ziemniaków skrobiowych⁴⁾
- płatności do powierzchni upraw owoców miękkich (truskawek lub malin)⁴⁾
- płatności do powierzchni uprawy pomidorów⁴⁾
- płatności do powierzchni uprawy Inu⁴⁾
- płatności do powierzchni uprawy konopi włóknistych⁴⁾

Wypełniony wniosek - str. 1/4 - przykład 1

Wniosek został wypełniony w zakresie:

- rodzaj płatności, o którą ubiega się rolnik,
- cel złożenia,
- nr identyfikacyjny,
- dane osobowe – imię, nazwisko, PESEL

Rodzaje płatności, o które ubiega się rolnik:

- jednolita płatność obszarowa, płatność za zazielenienie, płatność dodatkowa,
- płatność do powierzchni upraw roślin wysokobiałkowych – w gospodarstwie rolnik uprawia peluszkę,
- płatność ekologiczna (PROW 2014-2020), w tym przyznanie kosztów transakcyjnych
- pomoc na zalesianie – w gospodarstwie jest działka zalesiona w ramach PROW 2007-2013

I. CEL ZŁOŻENIA¹⁾

- Wniosek Zmiana do wniosku¹¹⁾ Korekta wniosku Wycofanie części wniosku

II. NUMER IDENTYFIKACYJNY

01. Numer identyfikacyjny

1 2 3 4 5 6 7 8 9

III. PODMIOT

02. Nazwisko / Nazwa pełna

KOWALSKI

5 5 1 2 1 2 0 9 7

05. PESEL

03. Pierwsze imię / Nazwa skrócona

WIESŁAW

04. Drugie imię / Nazwa organu założycielskiego jednostki organizacyjnej nieposiadającej osobowości prawnej

06. REGON

07. Kod kraju. Numer paszportu lub innego dokumentu tożsamości
/wypełnia osoba fizyczna nieposiadająca obywatelstwa polskiego/08. Oświadczam, że jestem rolnikiem aktywnym zawodowo, pomimo że:^{11),12)}

- administruję portem lotniczym administruję stałymi terenami sportowymi i rekreacyjnymi administruję wodociągami
- świadczę usługi przewozu kolejowego świadczę usługi w zakresie obrotu nieruchomościami

IV. SYSTEM DLA MAŁYCH GOSPODARSTW

09. Oświadczam, że występuję z systemu dla małych gospodarstw

V. LICZBA POSIADANYCH ZWIERZĄT, DO KTÓRYCH MAJĄ ZOSTAĆ PRYZNANE PŁATNOŚCI ZWIĄZANE DO ZWIERZĄT

10. Liczba bydła¹³⁾ w wieku do 24 m-cy sztuk 11. Liczba krów¹³⁾ w wieku powyżej 24 m-cy sztuk 12. Liczba samic owczych¹³⁾ w wieku od 12 m-cy sztuk 13. Liczba samic koz¹³⁾ w wieku od 12 m-cy sztuk

VI. INFORMACJA O ZAŁĄCZNIKACH¹⁴⁾

14. Załączniki	Nazwa załącznika	15. Łączna liczba załączników Liczba załączników	Nazwa załącznika	Liczba załączników
1.	Materiał graficzny ¹⁵⁾1.....	Zezwolenie na uprawę konopi włóknistych1.....
2.	Oświadczenie o uprawie konopi	1		
3.	Etykiety z opakowań nasion konopi włóknistych	2		

1) Właściwe zaznaczyć znakiem X.

Rolnik, który deklaruje do płatności uprawę konopi do wniosku dołącza **obowiązkowo** *Oświadczenie o uprawie konopi oraz etykiety z opakowań nasion konopi (etykiety można dostarczyć do ARiMR do dnia 30 czerwca 2016 r.) oraz zezwolenie na uprawę konopi włóknistych.*

Wypełniony wniosek – str. 2/4 - przykład 1

VII. OŚWIADCZENIE O POWIERZCHNI DZIAŁEK EWIDENCYJNYCH¹⁶⁾

Lp.	Położenie działki ewidencyjnej:			Dane według ewidencji gruntów i budynków:				Powierzchnia na działce ewidencyjnej: ¹⁷⁾								Element proekologiczny ¹⁸⁾	
	województwo	powiat	gmina	nazwa obrębu ewidencyjnego	nr obrębu ewidencyjnego	nr arkusza mapy	nr działki ewidencyjnej	kwalifikującego się hektara ogółem ¹⁷⁾	gruntów ornych ogółem, w tym gruntów ornych niezgłoszonych do płatności	gruntów niezgłoszonych do płatności: ^{18),19)}							
										ogółem		trwałych użytków zielonych		gruntów ornych: ²⁰⁾			
										ha	a	ha	a	ha	a		ha
1	2	3	4	5	6	7	8	9	10	11	12	13	14	15			
	Mazowieckie	garwoliński	Trojanów	Wola Korycka	23		462/1	11	50	6	80	0	00	0	00	0	00

W Sekcji VII. należy zadeklarować wszystkie działki ewidencyjne, na których znajdowały się grunty rolne i które są w posiadaniu rolnika.

Należy wpisać położenie działki ewidencyjnej – województwo, powiat, gminę, nazwę obrębu ewidencyjnego oraz podać nr obrębu ewidencyjnego, nr arkusza mapy (o ile został nadany) oraz numer działki ewidencyjnej. Ponadto należy podać powierzchnię na działce ewidencyjnej: kwalifikującego się hektara, gruntów ornych ogółem (w tym gruntów ornych niezgłoszonych do płatności) oraz gruntów niezgłoszonych do płatności.

!!! W gospodarstwie znajduje się powierzchnia zalesiona po 2008 roku – rolnik ubiega się o wypłatę pomocy na zalesianie, dlatego wypełnia stroną 3.1 wniosku Sekcja VIIIA. Wypłata pomocy na zalesianie w ramach PROW 2007-2013.

Wypełniony wniosek - str. 3/4 - przykład 1

VIII. OŚWIADCZENIE O SPOSOBIE WYKORZYSTYWANIA DZIAŁEK ROLNYCH⁽²²⁾

Oznaczenie działki rolnej	Grupa upraw ⁽⁷⁾ /Obszar ⁽⁷⁾ /Uprawa ⁽²³⁾	Powierzchnia działki rolnej ⁽²⁴⁾		Nr działki ewidencyjnej, na której jest położona działka rolna	Powierzchnia działki rolnej w granicach działki ewidencyjnej		Powierzchnia deklarowana do płatności ONW w ramach obszaru ONW ⁽²⁵⁾			Dane w zakresie płatności: rolnośrodowiskowej/rolno-środowiskowo-klimatycznej/ekologicznej		Uwagi	
		ha	a		ha	a	Oznaczenie obszaru ONW ⁽²⁶⁾	ha	a	Nr pakietu/wariantu/opcji	Informacje szczegółowe dotyczące warunków oraz wymogów w ramach realizowanych pakietów/wariantów ⁽²⁷⁾		
1	2	3		4	5		6			7	8	9	10
A	JPO L	2	40	462/1	2	40							
B	JPO	9	10	462/1	9	10	ONW_1	9	10				
B1	TUZ, RE	2	30	462/1	2	30				6			
B2	Konopie	0	40	462/1	0	40							Silesia
B3	PWB	2	00	462/1	2	00							

IX. OŚWIADCZENIA I ZOBOWIĄZANIA

Oświadczam, że:

1) pouczono mnie:

- a) o skutkach złożenia fałszywego oświadczenia wynikających z art. 233 § 1 i § 6 Kodeksu karnego,
 - a) o możliwości i trybie żądania doreczenia decyzji, która uwzględniła w całości żądanie rolnika i nie określa zmniejszeń, wyłączeń lub pozostałych kar administracyjnych oraz nie ustala kwot podlegających odliczeniu oraz o możliwości złożenia odwołania od tej decyzji;
- 2) znam mi są skutki składania fałszywych oświadczeń wynikające z art. 297 § 1 i § 2 Kodeksu karnego;
 - 3) znam mi są zasady przyznawania płatności oraz pomocy finansowej, objętych wnioskami o przyznanie płatności;
 - 4) jestem świadomy/-a szczególnych warunków odnoszących się do systemu dla małych gospodarstw;
 - 5) nie stwarzam szkodliwych warunków, o których mowa w art. 60 rozporządzenia (UE) nr 1306/2013 i art. 11 ust. 4, art. 41 ust. 7, art. 61 ust. 4 rozporządzenia (UE) nr 1307/2013, w celu uzyskania korzyści finansowych sprzecznych z celami systemów pomocy;
 - 6) nie podlegam zakazowi dostępu do środków publicznych o których mowa w art. 5 ust. 3 pkt 4 ustawy z dnia 27 sierpnia 2009 r. o finansach publicznych (Dz. U. z 2013 r. poz. 885, z późn. zm.), na podstawie prawomocnego orzeczenia sądu;
 - 7) działki rolne wnioskowane do płatności²⁹⁾ są/będą/były w moim posiadaniu w dniu 31 maja 2016 r.;

8) zostałem/-am poinformowany/-a, że:

- a) obowiązek podania danych wynika z przepisów o krajowym systemie ewidencji producentów, ewidencji gospodarstw rolnych oraz ewidencji wniosków o przyznanie płatności,
- b) pomoc przyznawana w ramach działania 221, 223 PROW 2007-2013 Zalesianie gruntów rolnych oraz zalesianie gruntów innych niż rolne, na mocy decyzji Komisji Europejskiej znak: K(2010) 8264 z dnia 1 grudnia 2010 r., jest pomocą państwa numer N 92/2010,
- c) pomoc przyznawana w ramach działania Inwestycje w rozwój obszarów leśnych i poprawę żywotności lasów w ramach PROW 2014-2020, została zatwierdzona przez Komisję Europejską i jest programem pomocowym, któremu nadano numer referencyjny SA.4.1900 (2015/XA);

9) przyjmuję do wiadomości, iż:

- a) zebrane dane osobowe będą przetwarzane przez Agencję Restrukturyzacji i Modernizacji Rolnictwa z siedzibą: 00-175 Warszawa, Al. Jana Pawła II 70, zgodnie z przepisami ustawy z dnia 29 sierpnia 1997 r. o ochronie danych osobowych (Dz. U. z 2014 r. poz. 1182, z późn. zm.) w celu przyznania płatności bezpośrednich, płatności niezwiązanej do tytoniu, płatności ONW, płatności rolnośrodowiskowej, płatności rolno-środowiskowo-klimatycznej, płatności ekologicznej, pomocy na zalesianie (PROW 2007-2013) oraz premii pielęgnacyjnej i premii zalesieniowej (PROW 2014-2020),
- b) przysługuje mi, jako osobie fizycznej, prawo wglądu do moich danych osobowych oraz do ich poprawiania;

10) przyjmuję do wiadomości, że dane beneficjentów mogą być przetwarzane przez organy audytowe i dochodzeniowe Unii Europejskiej i państw członkowskich dla zabezpieczenia interesów finansowych Unii;

11) przyjmuję do wiadomości, że informacja o przyznaniu wnioskodawcy pomocy z publicznych środków finansowych, w tym przyznana kwota płatności z tytułu udzielonej pomocy w ramach płatności bezpośrednich, płatności niezwiązanej do tytoniu, płatności ONW, płatności rolnośrodowiskowej, płatności rolno-środowiskowo-klimatycznej, płatności ekologicznej, pomocy na zalesianie (PROW 2007-2013) oraz premii pielęgnacyjnej i premii zalesieniowej (PROW 2014-2020), będzie publikowana na stronie internetowej MRIRW;

12) posiadam plan działalności rolnośrodowiskowej lub plan działalności ekologicznej lub dokumentację przyrodniczą, o których mowa w przepisach o szczególnych warunkach i trybie przyznawania pomocy w ramach programu rolnośrodowiskowego lub działania rolno-środowiskowo-klimatycznego lub działania rolnictwo ekologiczne,^{29), 30)}

13) jestem świadomy konieczności zmiany podjętego przeze mnie:

- a) zobowiązania rolnośrodowiskowego w ramach PROW 2007-2013 w przypadku zmiany podstawowych wymagań, a w przypadku zobowiązania wykraczającego poza koniec okresu programowania – również w celu umożliwienia jego dostosowania do nowych ram prawnych,
- b) zobowiązania rolno-środowiskowo-klimatycznego lub zobowiązania ekologicznego w ramach PROW 2014-2020 w przypadku zmiany podstawowych wymagań lub praktyk rolniczych korzystnych dla klimatu i środowiska w celu uniknięcia podwójnego finansowania tych praktyk, a w przypadku zobowiązania wykraczającego poza koniec okresu programowania – również w celu umożliwienia jego dostosowania do nowych ram prawnych.

Jeżeli nie zaakceptuję takiego rozwiązania, moje zobowiązanie rolnośrodowiskowe lub zobowiązanie rolno-środowiskowo-klimatyczne lub zobowiązanie ekologiczne utraci ważność, a zwrot płatności nie będzie wymagany w stosunku do okresu, w którym zobowiązania te były obowiązujące.³⁰⁾

14) jestem świadomy ciążącego na mnie obowiązku informacyjnego określonego w zał. III, część 1, pkt. 2 ppkt 2.2. III b rozporządzenia Komisji (UE) nr 808/2014.³¹⁾

Zobowiązuję się do:

1) niezwłocznego informowania na piśmie Agencji Restrukturyzacji i Modernizacji Rolnictwa:

- a) o każdym fakcie, który może mieć wpływ na nienależne lub nadmierne przyznanie płatności lub pomocy finansowej, objętych wnioskami o przyznanie płatności,
- a) o każdej zmianie, która nastąpi w okresie od dnia złożenia niniejszego wniosku do dnia przyznania płatności lub pomocy finansowej, objętych wnioskami o przyznanie płatności, w szczególności gdy zmiana dotyczy: wykorzystywania gruntów rolnych, wielkości powierzchni upraw, przeniesienia posiadania gospodarstwa rolnego,
- c) o zakazie dostępu do środków publicznych, o których mowa w art. 5 ust. 3 pkt 4 ustawy z dnia 27 sierpnia 2009 r. o finansach publicznych, na podstawie prawomocnego orzeczenia sądu, orzeczonym w stosunku do mnie po złożeniu wniosku o przyznanie pomocy;

2) umożliwienia wstępu osobom upoważnionym do wykonywania czynności kontrolnych na teren mojego gospodarstwa rolnego, a także okazania dokumentów potwierdzających dane zawarte we wniosku o przyznanie płatności;

3) utrzymywania wszystkich gruntów, na których prowadzona jest działalność rolnicza zgodnie z normami oraz przestrzegania wymogów wzajemnej zgodności przez cały rok kalendarzowy, w którym został złożony wniosek o przyznanie płatności;

4) utrzymywania w gospodarstwie zwierząt, w odniesieniu do których został złożony wniosek o przyznanie płatności związanych z zwierzętami, w okresie wskazanym w przepisach o płatnościach w ramach systemów wsparcia bezpośredniego;

5) realizacji 5-letniego zobowiązania rolnośrodowiskowego albo zobowiązania rolno-środowiskowo-klimatycznego albo zobowiązania ekologicznego;³⁰⁾

6) prowadzenia w gospodarstwie rolnym rejestru działalności rolnośrodowiskowej lub rejestru działalności ekologicznej;³⁰⁾

7) prowadzenia działalności rolniczej na powierzchni nie mniejszej od tej, za którą otrzymałem/-am w pierwszym roku pomoc finansową z tytułu wspierania gospodarstwa na obszarach górskich i innych obszarach o niekorzystnych warunkach gospodarowania (ONW), przez okres 5 lat od dnia otrzymania tej pomocy;³²⁾

8) prowadzenia działalności rolniczej na obszarach z ograniczeniami naturalnymi lub innymi szczególnymi ograniczeniami;³³⁾

9) pielęgnacji założonej uprawy leśnej przez 5 lat od dnia wykonania zalesienia zgodnie z planem zalesienia oraz prowadzenia założonej uprawy leśnej, przez 15 lat od dnia uzyskania pierwszej płatności na zalesianie;³⁴⁾

10) pielęgnacji zalesienia wykonanego na gruncie, lub zalesienia występującego na gruncie wskutek sukcesji naturalnej, zgodnie z wymogami planu zalesienia, przez 5 lat od dnia złożenia wniosku o przyznanie pierwszej premii pielęgnacyjnej oraz utrzymania zalesienia wykonanego na gruncie, przez 12 lat od dnia złożenia wniosku o przyznanie pierwszej premii zalesieniowej;³⁵⁾

16. Oświadczam, że wspólnie realizuję praktykę utrzymania obszarów proekologicznych.³⁶⁾

17. Procent (%) obszaru proekologicznego utrzymywanego indywidualnie w gospodarstwie rolnym.

18. Oświadczam, że dokonałem zmiany podjętego zobowiązania: rolnośrodowiskowego (PROW 2007-2013) rolno-środowiskowo-klimatycznego (PROW 2014-2020)

19. Oświadczam, że gospodarstwo rolne lub jego część jest zarządzane zgodnie z ustawą o rolnictwie ekologicznym i rezygnuję z prawa zwolnienia mnie z obowiązku przestrzegania wymogów zazielenienia.

20. Wstępnie wypełniłem formularz wniosku o przyznanie płatności na rok 2017 oraz materiał graficzny proszę:¹⁾

przekazać w wersji papierowej udostępnić za pomocą formularza dostępnego na stronie internetowej Agencji Restrukturyzacji i Modernizacji Rolnictwa (aplikacja e-Wniosek)³⁷⁾

21. Oświadczam, że nie stwarzam pozorów prowadzenia działalności rolniczej i na zadeklarowanych we wniosku gruntach prowadzę działalność rolniczą przez cały rok kalendarzowy.

22. Data i podpis wnioskodawcy

0 3 — 0 5 — 2 0 1 6

Wiestaw Kowalski
czytelny podpis wnioskodawcy

Wypełniony wniosek – str. 4/4 - przykład 1

W polu 20 należy wskazać w jakiej formie (papierowej czy elektronicznej) chce się otrzymać wniosek spersonalizowany na rok 2017.

**WNIOSEK MUSI
BYĆ PODPISANY**

²⁹⁾ Jednolitą płatność obszarową, płatność za zazielenienie, płatność dla młodych rolników, płatność dodatkowa, płatności związane do powierzchni upraw i płatność ONW.

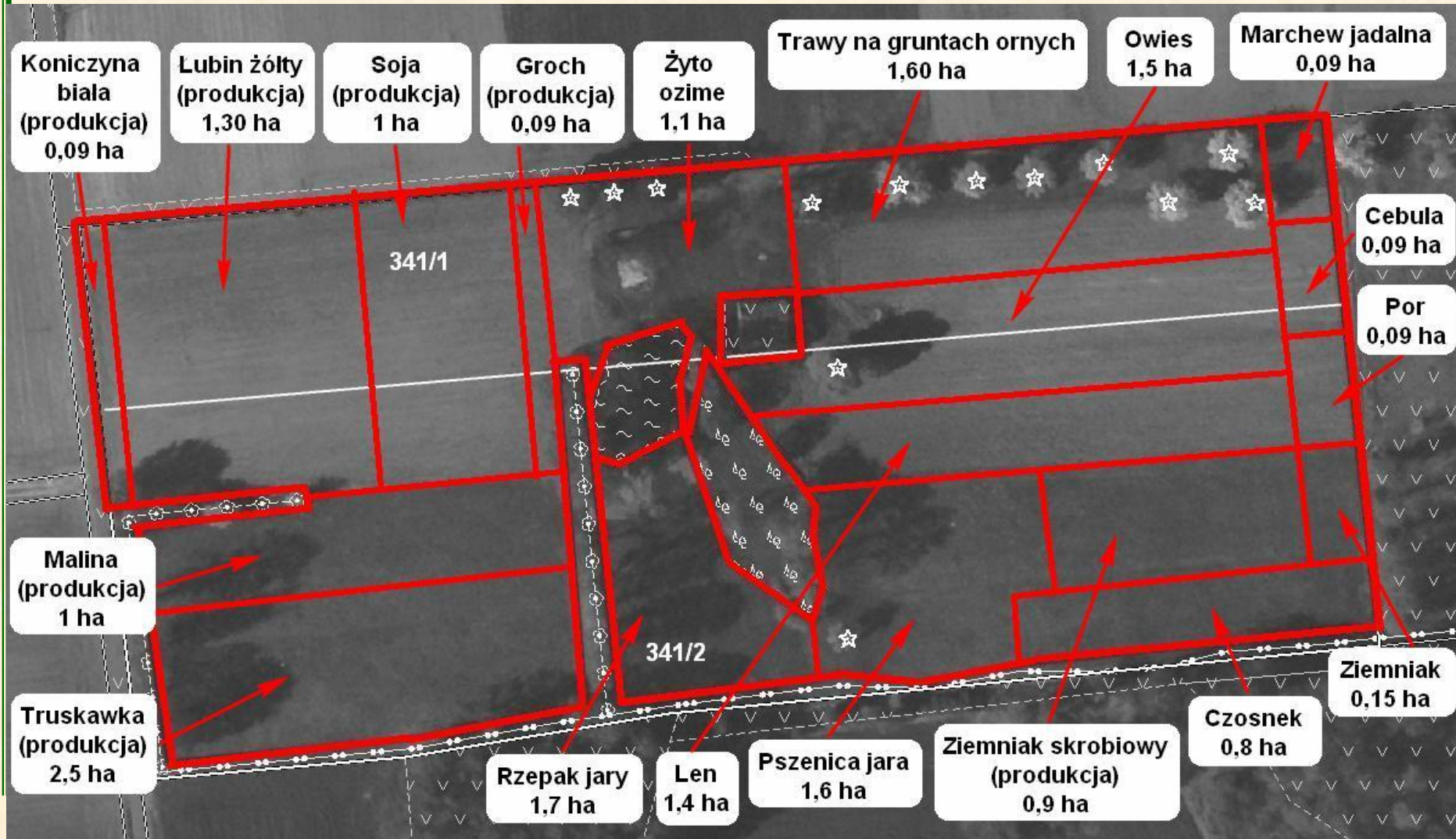
³⁰⁾ Plan działalności rolnośrodowiskowej lub plan działalności ekologicznej lub dokumentację przyrodniczą sporządza się przed upływem 25 dni od dnia, w którym upływa termin, w jakim składa się wniosek

Przykład 2

Dotyczy gospodarstwa, w którym powierzchnia gruntów ornych jest większa niż 15 ha i rolnik podlega obowiązkowi:

- **dywersyfikacji upraw oraz**
- **realizacji praktyki utrzymania obszarów proekologicznych**

„Układ „ roślin w gospodarstwie - przykład 2 - powierzchnia gruntów ornych wyliczona na potrzeby dywersyfikacji i EFA - 16,00 ha

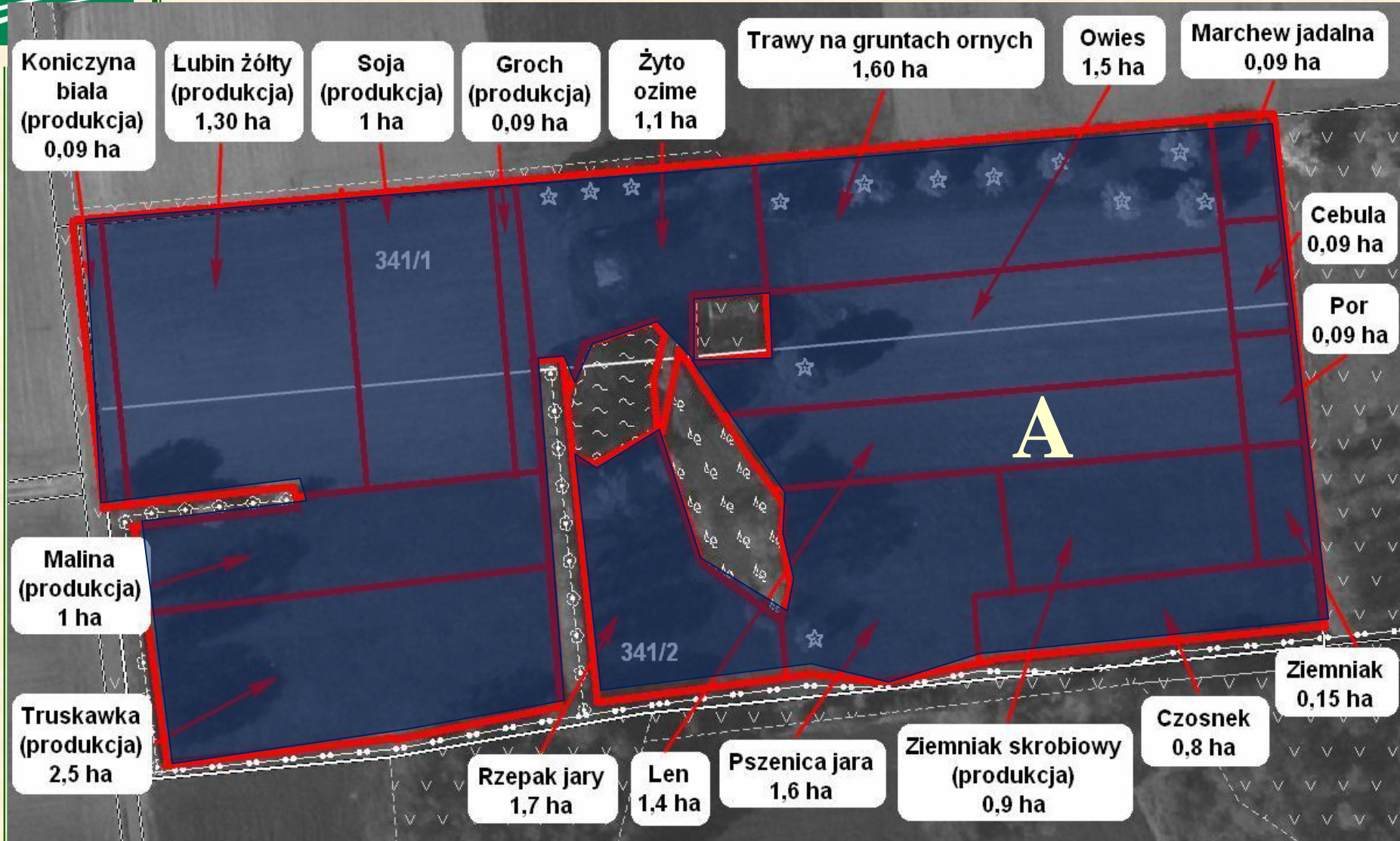


Określenie „produkcja” oznacza, że roślina została zadeklarowana do płatności związanej do powierzchni upraw.

Pamiętaj!!!

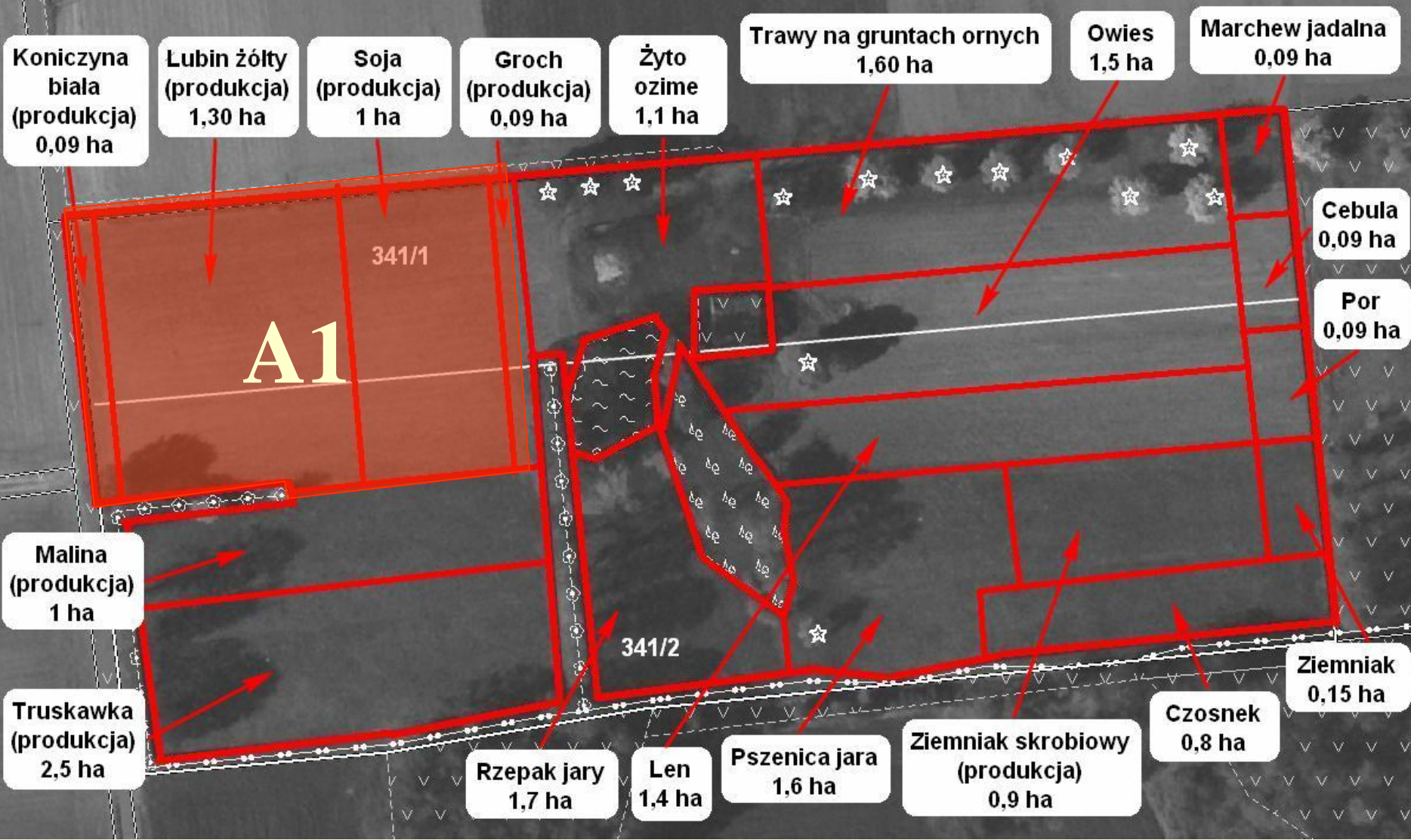
- ❑ W przypadku posiadania **od 10 ha** gruntów ornyc rolnik **podlega obowiązkowi dywersyfikacji**.
- ❑ Rolnik, który podlega obowiązkowi dywersyfikacji deklaruje działki „podrzędne” podając gatunek/rodzaj rośliny **na gruntach ornyc**. Działki rolne należy wyrysować na załączniku graficznym.
- ❑ We wniosku rolnik deklaruje uprawę, która jest na gruncie w okresie 15 maja-15 lipca.
- ❑ W przypadku gdy rolnik posiada **powyżej 15 ha** gruntów ornyc **podlega obowiązkowi realizacji praktyki utrzymania obszarów proekologicznych** w gospodarstwie. Rolnik musi dołączyć do wniosku *Oświadczenie o powierzchni obszarów proekologicznych*.
- ❑ **Przy obliczaniu powierzchni gruntów ornyc w celu określenia czy rolnik podlega obowiązkowi realizacji praktyk za zazielenienie nie należy sumować gruntów zajętych pod uprawy trwałe oraz trwałe użytki zielone.**
- ❑ Elementy proekologiczne (EFA) należy wyrysować (zaznaczyć) na załączniku graficznym.

Sposób deklaracji działek rolnych - przykład 2



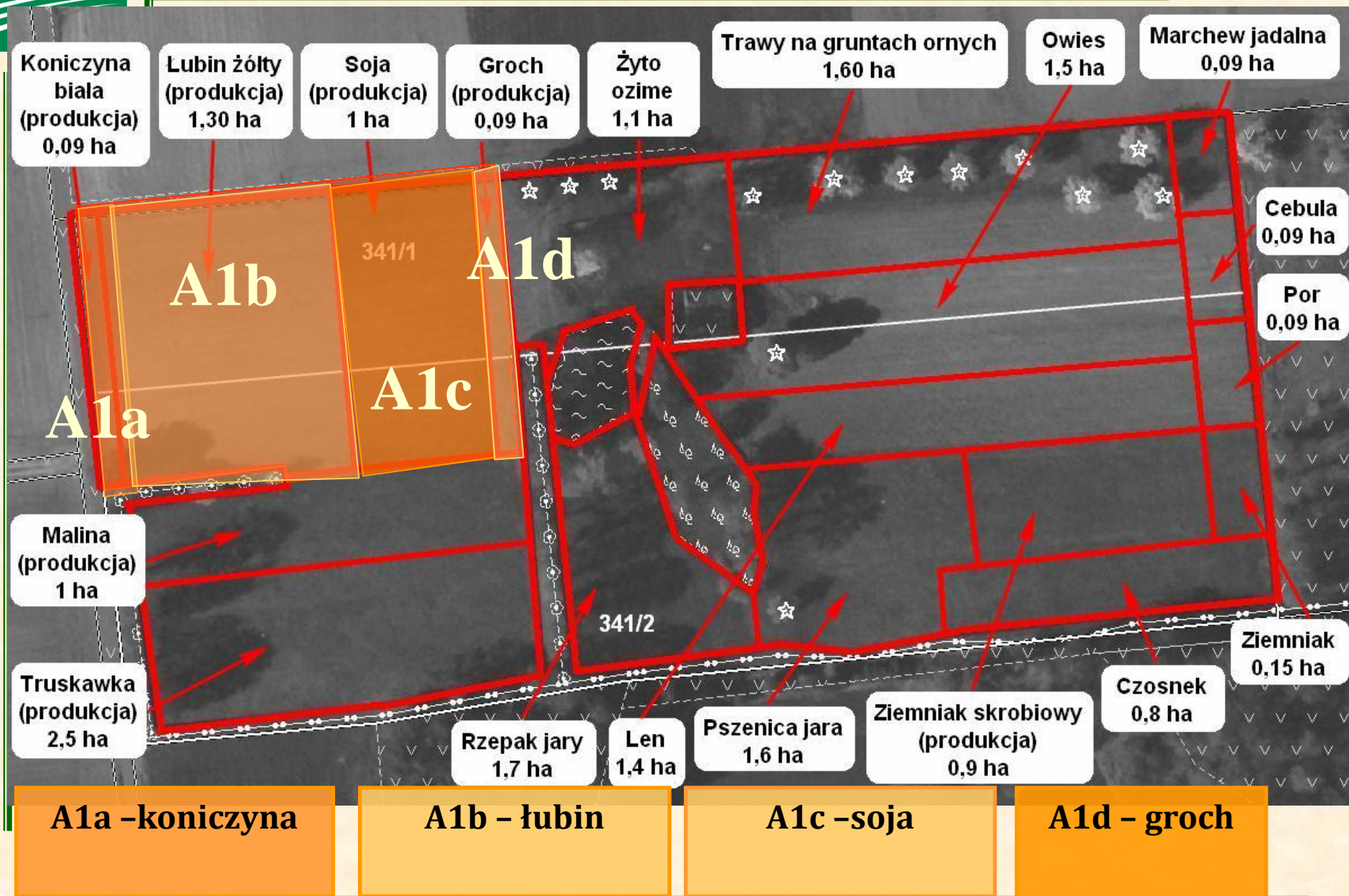
A - JPO

Sposób deklaracji działek rolnych – przykład 2

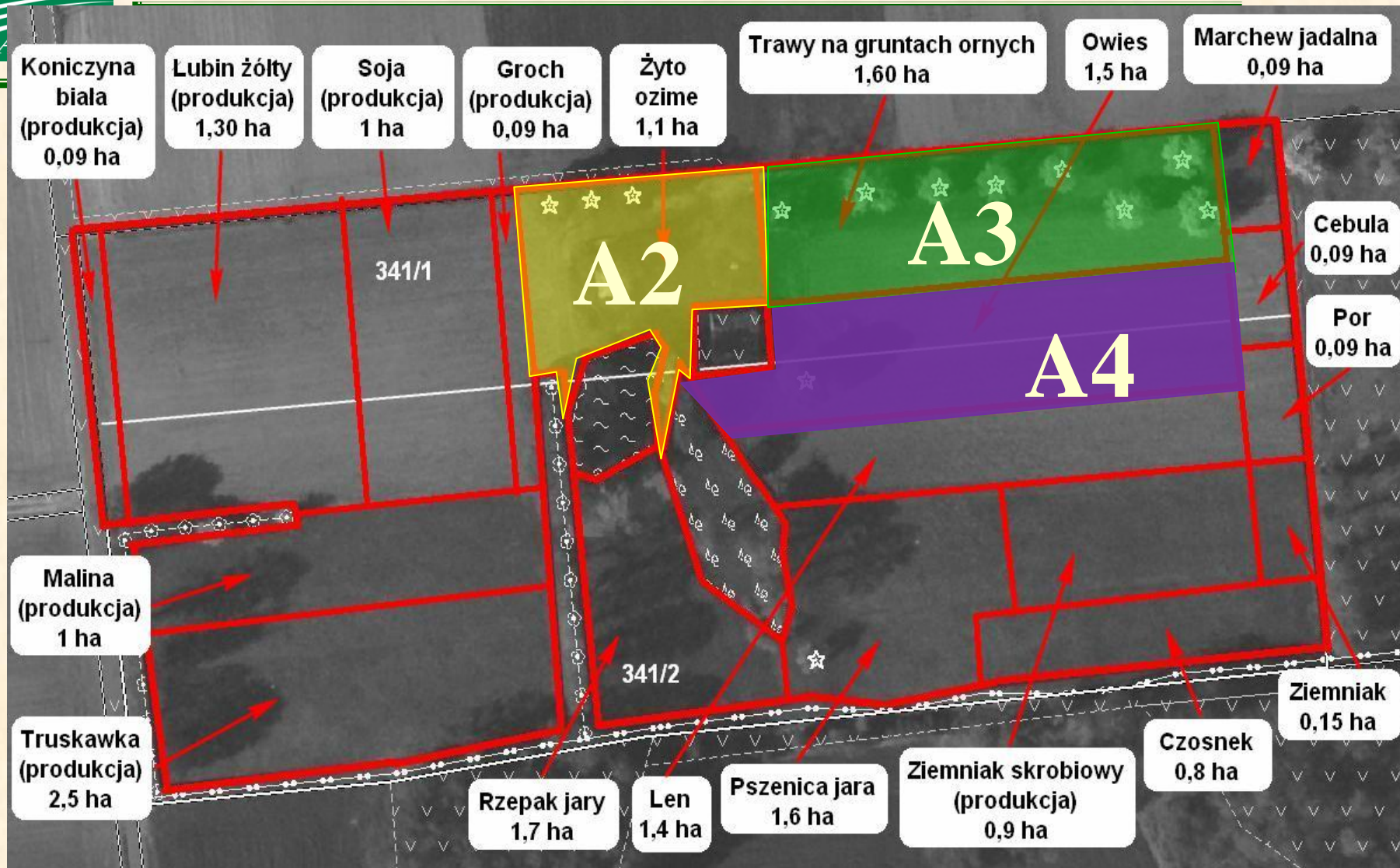


A1 – P WB

Sposób deklaracji działek rolnych – przykład 2



Sposób deklaracji działek rolnych – przykład 2

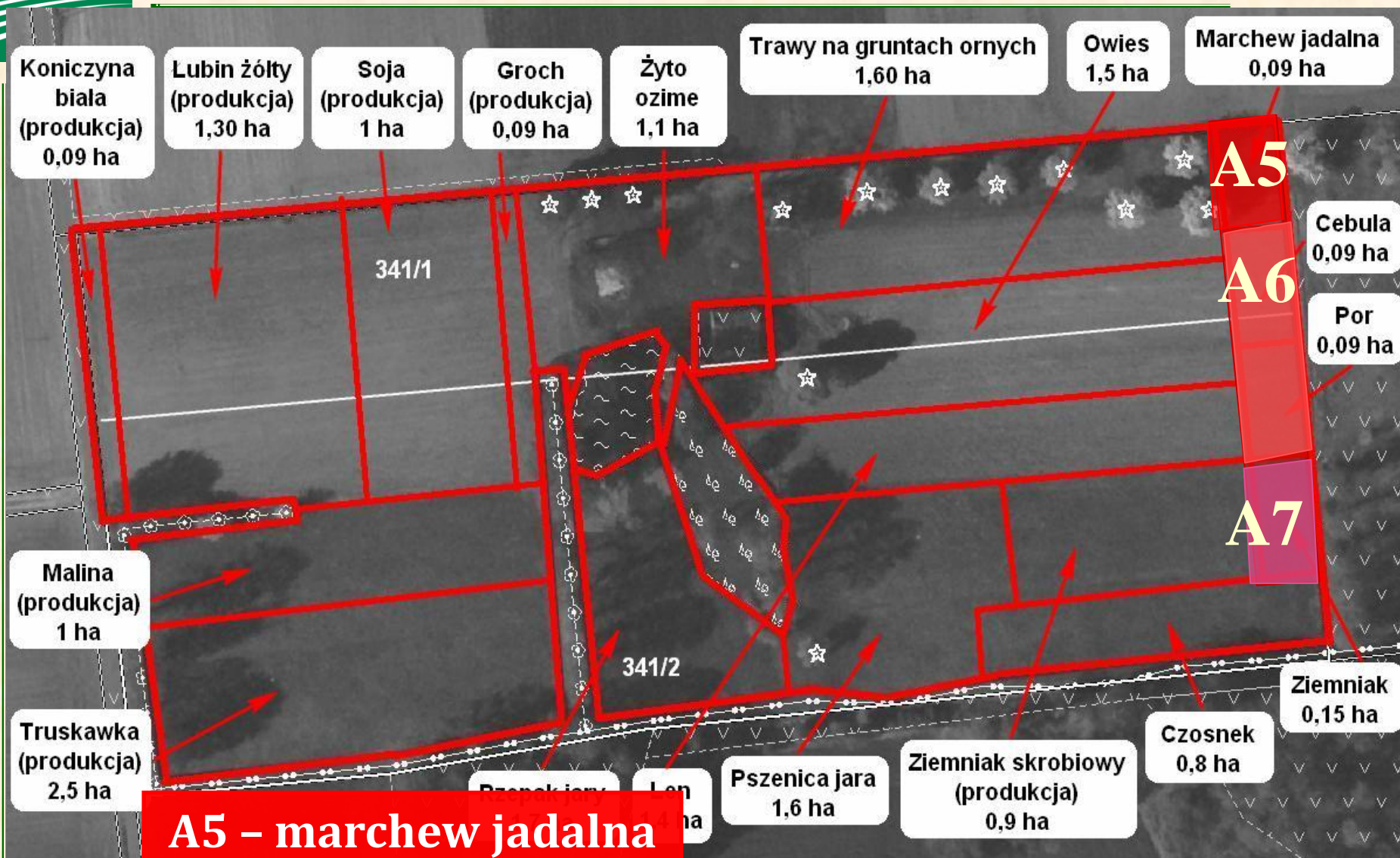


A2 – żyto ozime

A3 – trawy na gruntach ornych

A4 - owies

Sposób deklaracji działek rolnych – przykład 2

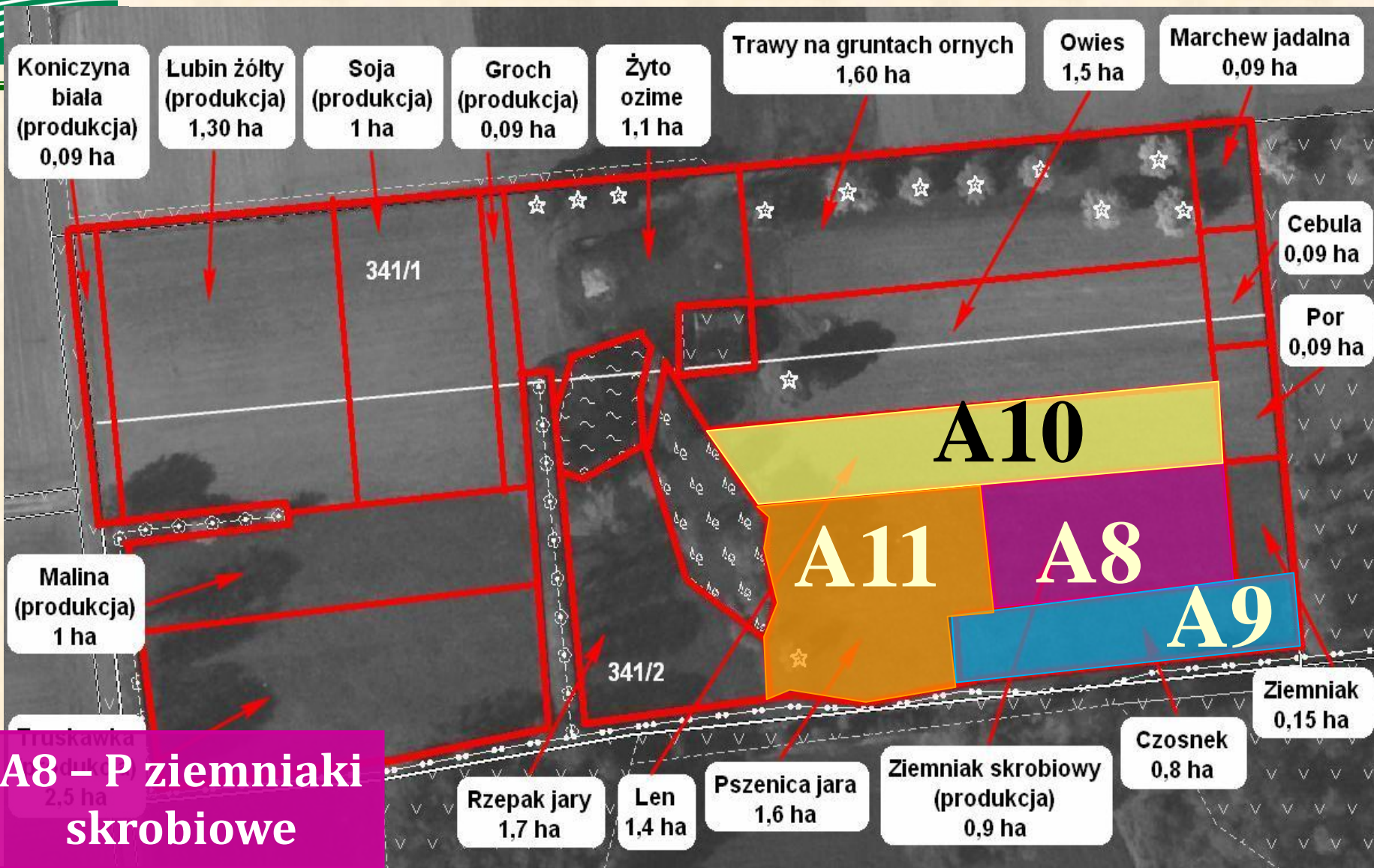


A5 – marchew jadalna

A6 – czosnek

A7 – ziemniaki

Sposób deklaracji działek rolnych – przykład 2



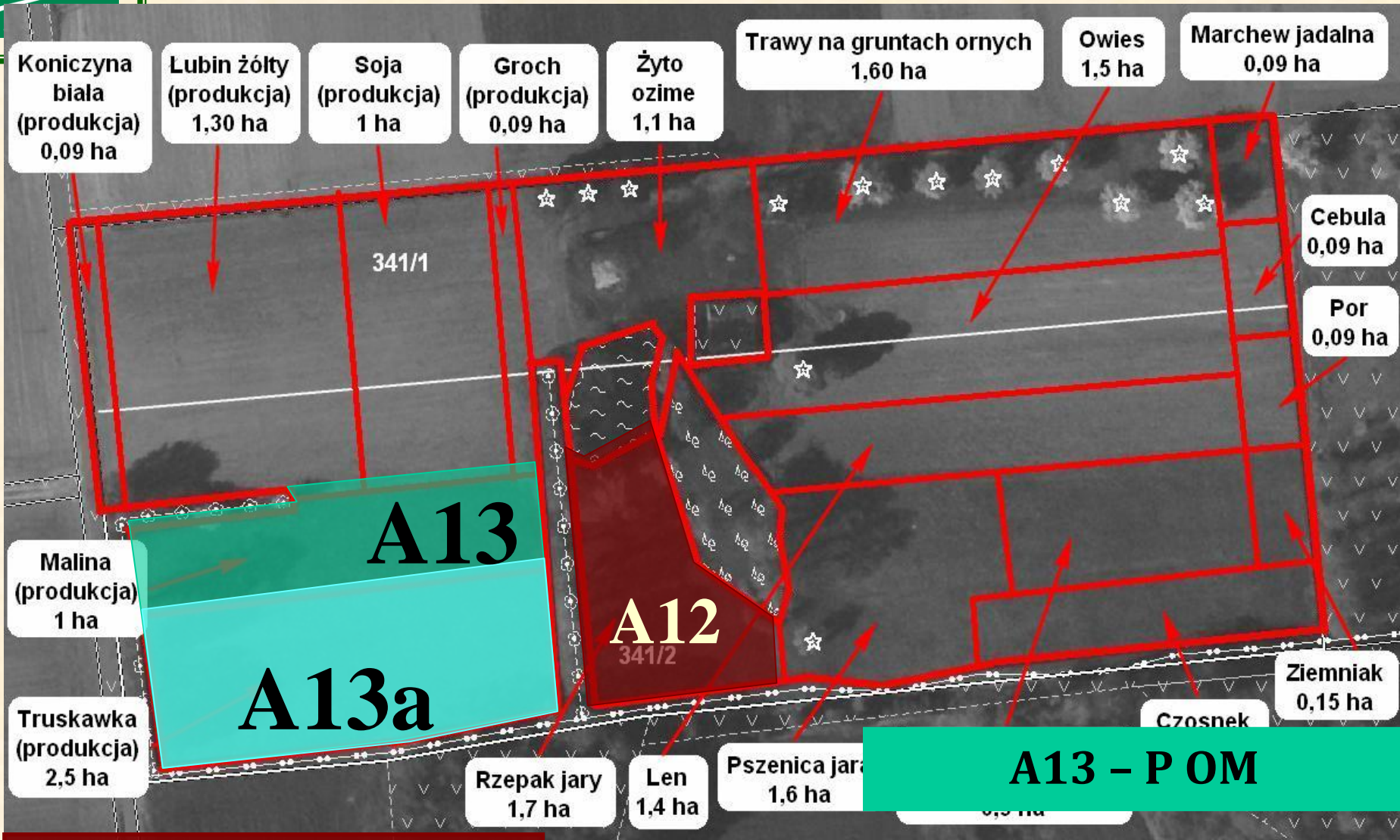
A8 – P ziemniaki skrobiowe

A9 – czosnek

A10 – len

A11 – pszenica jara

Sposób deklaracji działek rolnych – przykład 2



A12 – kapusta - rzepak jary

A13a – truskawka
(rodzaj poziomka)

Podsumowanie - przykład 2

Oznaczenia działek na załączniku graficznym



A – JPO – 17,00 ha (suma powierzchni działek deklarowanych z oznaczeniem A1...A13), **A1** – P WB – 2,48 ha (suma powierzchni działek deklarowanych z oznaczeniem A1a...A1d), **A1a** – koniczyna - 0,09 ha, **A1b** – łubin - 1,30 ha, **A1c** – soja - 1 ha, **A1d** – groch - 0,09 ha, **A2** – żyto ozime- 1,10 ha, **A3** – trawy na gruntach ornych - 1,60 ha, **A4** – owies – 1,50 ha, **A5** – marchew jadalna – 0,09 ha, **A6** – **czosnek** – 0,18 ha (suma powierzchni zajętej pod uprawę cebuli i pora – rośliny te stanowią jeden rodzaj uprawy czosnek), **A7** – ziemniaki – 0,15 ha, **A8** – P ziemniaki skrobiowe – 0,90 ha, **A9** – czosnek – 0,80 ha, **A10** – len – 1,40 ha, **A11** – pszenica jara – 1,60 ha, **A12** – kapusta - rzepak jary – 1,70 ha, **A13** – P OM – 3,50 ha, **A13a** – truskawka (rodzaj poziomka) – 2,50 ha.

Wypełniony wniosek – str. 1/4 – przykład 2

WNIOSEK o przyznanie płatności na rok 2016

Wnioskuję o przyznanie:¹⁾

- jednolitej płatności obszarowej, płatności za zazielenienie²⁾ oraz płatności dodatkowej
- płatności dla młodych rolników²⁾
- płatności do powierzchni uprawy buraków cukrowych⁴⁾
- płatności do powierzchni upraw roślin wysokobiałkowych⁴⁾
- płatności do krów⁴⁾
- płatności do bydła⁴⁾
- płatności do owiec⁴⁾
- płatności do kóz⁴⁾
- płatności niezwiązanej do tytoniu²⁾
- płatności ONW²⁾
- płatności rolno-środowiskowo-klimatycznej (PROW 2014-2020)
- w tym zachowanie zagrożonych zasobów genetycznych zwierząt w rolnictwie⁶⁾
- w tym przyznanie kosztów transakcyjnych w ramach:⁷⁾ pakietu 4 pakietu 5 pakietu 6
- płatności ekologicznej (PROW 2014-2020)⁸⁾
- w tym przyznanie kosztów transakcyjnych⁷⁾
- płatności rolnośrodowiskowej (PROW 2007-2013)
- w tym zachowanie zagrożonych zasobów genetycznych zwierząt w rolnictwie⁶⁾
- w tym przyznanie kosztów transakcyjnych w ramach:⁷⁾ pakietu 4 pakietu 5
- pomocy na zalesianie (PROW 2007-2013) – wniosek o wypłatę⁹⁾
- premii pielęgnacyjnej i premii zalesieniowej (PROW 2014-2020)¹⁰⁾

I. CEL ZŁOŻENIA¹⁾

- Wniosek Zmiana do wniosku¹¹⁾ Korekta wniosku Wycofanie części wniosku

II. NUMER IDENTYFIKACYJNY

01. Numer identyfikacyjny

0	2	6	3	3	3	1	8	9
---	---	---	---	---	---	---	---	---

III. PODMIOT

02. Nazwisko / Nazwa polna

KOWALEWSKA

03. Flakozna imię / Nazwa skrócona

JANINA

04. Drugie imię / Nazwa organu założycielskiego jednostki organizacyjnej nieposiadającej osobowości prawnej

05. PESEL

6 9 1 0 1 0 5 1 4

06. REGON

07. Kod kraju. Numer obszaru lub innego dołka. Wypełnia osoba fizyczna reprezentująca osobę

08. Oświadczam, że jestem rolnikiem aktywnym zawodowo, pomimo że:¹²⁾

- administruję portem lotniczym administruję stałymi terenami sportowymi i rekreacyjnymi
- świadczę usługi przewozu kolejowego świadczę usługi w zakresie obrotu nieruchomościami

IV. SYSTEM DLA MAŁYCH GOSPODARSTW

09. Oświadczam, że występuję z systemu dla małych gospodarstw

V. LICZBA POSIADANYCH ZWIERZĄT, DO KTÓRYCH MAJĄ ZOSTAĆ PRYZNANE PŁATNOŚCI ZWIĄZANE

10. Liczba bydła¹³⁾ w wieku do 24 m-cy sztuk

11. Liczba krów¹³⁾ w wieku powyżej 24 m-cy sztuk

12. Liczba samicy owieczych¹³⁾ w wieku od 12 m-cy sztuk

13. Liczba samicy owieczych¹³⁾ w wieku od 12 m-cy sztuk

VI. INFORMACJA O ZAŁĄCZNIKACH¹⁴⁾

14. Załącznik	Nazwa załącznika	15. Łączna liczba załączników	Liczba załączników	Nazwa załącznika
1.	Materiał graficzny ¹⁵⁾	2	0	4
2.	Oświadczenie o powierzchni obszarów proekologicznych	1		
3.	Umowa	1		

1) Właściwie zaznaczyć znakiem X.

Wniosek został wypełniony w zakresie:

- rodzaj płatności, o którą ubiega się rolnik,
- cel złożenia,
- nr identyfikacyjny,
- dane osobowe – imię, nazwisko, PESEL

Rodzaje płatności, o które ubiega się rolnik:

- jednolita płatność obszarowa, płatność za zazielenienie, płatność dodatkowa,
- płatność do powierzchni upraw roślin wysokobiałkowych – w gospodarstwie rolnik uprawia rośliny wysokobiałkowe,
- płatność do powierzchni uprawy ziemniaków skrobiowych – rolnik uprawia ziemniaki przeznaczone na skrobię,
- płatność do powierzchni uprawy owoców miękkich – rolnik uprawia maliny i truskawki
- Płatność ONW

Rolnik posiada powyżej 15 ha gruntów ornych – podlega obowiązkowi utrzymania obszarów proekologicznych – dołącza do wniosku wypełnione *Oświadczenie o powierzchni obszarów proekologicznych.*

Wypełniony wniosek – str. 2/4 – przykład 2



VII. OŚWIADCZENIE O POWIERZCHNI DZIAŁEK EWIDENCYJNYCH¹⁶⁾

Lp.	Polożenie działki ewidencyjnej:			Dane według ewidencji gruntów i budynków:				Powierzchnia na działce ewidencyjnej: ¹⁷⁾							Element proekologiczny ²¹⁾			
	województwo	powiat	gmina	nazwa obrębu ewidencyjnego	nr obrębu ewidencyjnego	nr arkusza mapy	nr działki ewidencyjnej	kwalifikującego się hektara ogółem ¹⁷⁾		gruntów ornych ogółem, w tym gruntów ornych niezgłoszonych do płatności		gruntów niezgłoszonych do płatności: ^{18),19)}						
												ogółem		trwałych użytków zielonych		gruntów ornych: ²⁰⁾		
								ha	a	ha	a	ha	a	ha		a	ha	a
1	2	3	4	5	6	7	8	9	10	11	12	13	14	15				
	Podlaskie	białostocki	Choroszcz	Rogowo	21	3	341/1	5	18	5	18	0	00	0	00	0	00	X
	Podlaskie	białostocki	Choroszcz	Rogowo	21	3	341/2	11	82	10	82	0	00	0	00	0	00	X

W Sekcji VII. należy zadeklarować wszystkie działki ewidencyjne, na których znajdowały się grunty rolne i które są w posiadaniu rolnika.

Rolnik posiada dwie działki ewidencyjne – do wniosku powinny zostać dołączone 2 załączniki graficzne.

Wypełniony wniosek – str. 3/4 – przykład 2 (1)



VIII. OŚWIADCZENIE O SPOSOBIE WYKORZYSTYWANIA DZIAŁEK ROLNYCH²²⁾

Oznaczenie działki rolnej	Grupa upraw ⁽⁷⁾ /Obszar ⁽⁷⁾ /Uprawa ⁽²³⁾	Powierzchnia działki rolnej ⁽²⁴⁾		Nr działki ewidencyjnej, na której jest położona działka rolna	Powierzchnia działki rolnej w granicach działki ewidencyjnej		Powierzchnia deklarowana do płatności ONW w ramach obszaru ONW ⁽²⁵⁾			Dane w zakresie płatności: rolnośrodowiskowej/rolno-środowiskowo-klimatycznej/ekologicznej		Uwagi		
		ha	a		ha	a	Oznaczenie obszaru ONW ⁽²⁶⁾	ha	a	Nr pakietu/wariantu/opcji	Informacje szczegółowe dotyczące warunków oraz wymogów w ramach realizowanych pakietów/wariantów ⁽²⁷⁾			
1	2	3		4	5		6			7		8	9	10
A	JPO	17	00	341/1	5	18	ONW_1	5	18					
				341/2	11	82	ONW_1	11	82					
A1	P WB	2	48	341/1	1	48								
				341/2	1	00								
A1a	koniczyna	0	09	341/1	0	06								
				341/2	0	03								
A1b	łubin	1	30	341/1	0	80								
				341/2	0	50								
A1c	soja zwyczajna	1	00	341/1	0	60								
				341/2	0	40								
A1d	groch	0	09	341/1	0	06								
				341/2	0	03								
A2	żyto ozmie	1	10	341/1	1	00								
				341/2	0	10								
A3	trawa na gruntach ornych	1	60	341/1	1	60								
A4	owies	1	50	341/1	0	90								

Należy pamiętać, że powierzchnię działek rolnych deklarowanych do płatności ONW należy wpisywać tylko przy działkach „głównych”.
W związku z tym, że gospodarstwo jest położone na obszarze ONW oraz rolnik ubiega się o przyznanie tej płatności należy wskazać w Sekcji VIII oznaczenie obszaru ONW oraz podać powierzchnię deklarowaną na danej działce ewidencyjnej do płatności ONW.

Rolnik posiada powyżej 10 ha gruntów ornych – podlega dywersyfikacji – rozpisanie działek rolnych „do roślin”.



Wypełniony wniosek – str. 3/4 – przykład 2 (2)

				341/2	0	60					
A5	marchew	0	09	341/1	0	09					
A6	czosnek	0	18	341/1	0	07					
				341/2	0	11					
A7	ziemniaki	0	15	341/2	0	15					
A8	P ziemniaki skrobiowe	0	90	341/2	0	90					
A9	czosnek	0	80	341/2	0	80					
A10	len	1	40	341/2	1	40					
A11	pszenica jara	1	60	341/2	1	60					
A12	kapusta - rzepak jary	1	70	341/2	1	70					
A13	P OM	3	50	341/2	3	50					
A13a	truskawka (rodzaj poziomka)	2	50	341/2	2	50					

Podczas rozpisywania upraw na potrzeby dywersyfikacji nie rozpisuje się upraw trwałych – patrz: maliny zadeklarowane do P_OM.

IX. OŚWIADCZENIA I ZOBOWIĄZANIA

Oświadczam, że:

- 1) pouczone mnie:
 - a) o skutkach złożenia fałszywego oświadczenia wynikających z art. 233 § 1 i § 6 Kodeksu karnego,
 - b) o możliwości i trybie żądania doręczenia decyzji, która uwzględniła w całości żądanie rolnika i nie określał zmniejszeń, wykluczeń lub pozostałych kar administracyjnych oraz nie ustala kwot podlegających odliczeniu oraz o możliwości złożenia odwołania od tej decyzji;
- 2) znane mi są skutki składania fałszywych oświadczeń wynikające z art. 297 § 1 i § 2 Kodeksu karnego;
- 3) znane mi są zasady przyznawania płatności oraz pomocy finansowej, objętych wnioskiem o przyznanie płatności;
- 4) jestem świadomy/-a szczególnych warunków odnoszących się do systemu dla małych gospodarstw;
- 5) nie stwarzam sztucznych warunków, o których mowa w art. 60 rozporządzenia (UE) nr 1306/2013 i art. 11 ust. 4, art. 41 ust. 7, art. 61 ust. 4 rozporządzenia (UE) nr 1307/2013, w celu uzyskania korzyści finansowych sprzecznych z celami systemów pomocy;
- 6) nie podlegam zakazowi dostępu do środków publicznych o których mowa w art. 5 ust. 3 pkt 4 ustawy z dnia 27 sierpnia 2009 r. o finansach publicznych (Dz. U. z 2013 r. poz. 885, z późn. zm.), na podstawie prawomocnego orzeczenia sądu;
- 7) działki rolne wnioskowane do płatności²⁹⁾ są/będą/były w moim posiadaniu w dniu 31 maja 2016 r.;
- 8) zostałem/-am poinformowany/-a, że:
 - a) obowiązek podania danych wynika z przepisów o krajowym systemie ewidencji producentów, ewidencji gospodarstw rolnych oraz ewidencji wniosków o przyznanie płatności,
 - b) pomoc przyznawana w ramach działania 221, 223 PROW 2007-2013 Zalesianie gruntów rolnych oraz zalesianie gruntów innych niż rolne, na mocy decyzji Komisji Europejskiej znak: K(2010) 8264 z dnia 1 grudnia 2010 r., jest pomocą państwa numer N 92/2010,
 - c) pomoc przyznawana w ramach działania Inwestycje w rozwój obszarów leśnych i poprawę żywotności lasów w ramach PROW 2014-2020, została zatwierdzona przez Komisję Europejską i jest programem pomocowym, któremu nadano numer referencyjny SA.4.1900 (2015/XA);
- 9) przyjmuję do wiadomości, iż:
 - a) zebrane dane osobowe będą przetwarzane przez Agencję Restrukturyzacji i Modernizacji Rolnictwa z siedzibą: 00-175 Warszawa, Al. Jana Pawła II 70, zgodnie z przepisami ustawy z dnia 29 sierpnia 1997 r. o ochronie danych osobowych (Dz. U. z 2014 r. poz. 1182, z późn. zm.) w celu przyznania płatności bezpośrednich, płatności niezwiązanej do tytoniu, płatności ONW, płatności rolnośrodowiskowej, płatności rolno-środowiskowo-klimatycznej, płatności ekologicznej, pomocy na zalesianie (PROW 2007-2013) oraz premii pielęgnacyjnej i premii zalesieniowej (PROW 2014-2020),
 - b) przysługuje mi, jako osobie fizycznej, prawo wglądu do moich danych osobowych oraz do ich poprawiania;
- 10) przyjmuję do wiadomości, że dane beneficjenta mogą być przetwarzane przez organy audytowe i dochodzeniowe Unii Europejskiej i państw członkowskich dla zabezpieczenia interesów finansowych Unii;
- 11) przyjmuję do wiadomości, że informacja o przyznaniu wnioskodawcy pomocy z publicznych środków finansowych, w tym przyznana kwota płatności z tytułu udzielonej pomocy w ramach płatności bezpośrednich, płatności niezwiązanej do tytoniu, płatności ONW, płatności rolnośrodowiskowej, płatności rolno-środowiskowo-klimatycznej, płatności ekologicznej, pomocy na zalesianie (PROW 2007-2013) oraz premii pielęgnacyjnej i premii zalesieniowej (PROW 2014-2020), będzie publikowana na stronie internetowej MRIRW;
- 12) posiadam plan działalności rolnośrodowiskowej lub plan działalności ekologicznej lub dokumentację przyrodniczą, o których mowa w przepisach o szczególnych warunkach i trybie przyznawania pomocy w ramach programu rolnośrodowiskowego lub działania rolno-środowiskowo-klimatycznego lub działania rolnictwo ekologiczne^{29), 30)};
- 13) jestem świadomy konieczności zmiany podjętego przeze mnie:
 - a) zobowiązania rolnośrodowiskowego w ramach PROW 2007-2013 w przypadku zmiany podstawowych wymagań, a w przypadku zobowiązania wykraczającego poza koniec okresu programowania – również w celu umożliwienia jego dostosowania do nowych ram prawnych,
 - b) zobowiązania rolno-środowiskowo-klimatycznego lub zobowiązania ekologicznego w ramach PROW 2014-2020 w przypadku zmiany podstawowych wymagań lub praktyk rolniczych korzystnych dla klimatu i środowiska w celu umożliwienia jego dostosowania do nowych ram prawnych.Jeżeli nie zaakceptuję takiego rozwiązania, moje zobowiązanie rolnośrodowiskowe lub zobowiązanie rolno-środowiskowo-klimatyczne lub zobowiązanie ekologiczne utraci ważność, a zwrot płatności nie będzie wymagany w stosunku do okresu, w którym zobowiązania te były obowiązujące.³⁰⁾
- 14) jestem świadomy ciążącego na mnie obowiązku informacyjnego określonego w zał. III, część 1, pkt. 2 pkt 2.2. lit b rozporządzenia Komisji (UE) nr 808/2014.³¹⁾ Zobowiązuję się do:
 - 1) niezwłocznego informowania na piśmie Agencji Restrukturyzacji i Modernizacji Rolnictwa:
 - a) o każdym fakcie, który może mieć wpływ na nienależne lub nadmierne przyznanie płatności lub pomocy finansowej, objętych wnioskiem o przyznanie płatności,
 - b) o każdej zmianie, która nastąpi w okresie od dnia złożenia niniejszego wniosku do dnia przyznania płatności lub pomocy finansowej, objętych wnioskiem o przyznanie płatności, w szczególności gdy zmiana dotyczy: wykorzystywania gruntów rolnych, wielkości powierzchni upraw, przeniesienia posiadania gospodarstwa rolnego,
 - c) o zakazie dostępu do środków publicznych, o których mowa w art. 5 ust. 3 pkt 4 ustawy z dnia 27 sierpnia 2009 r. o finansach publicznych, na podstawie prawomocnego orzeczenia sądu, orzeczonemu w stosunku do mnie po złożeniu wniosku o przyznanie pomocy;
 - 2) umożliwienia wstępu osobom upoważnionym do wykonywania czynności kontrolnych na teren mojego gospodarstwa rolnego, a także okazania dokumentów potwierdzających dane zawarte we wniosku o przyznanie płatności;
 - 3) utrzymywania wszystkich gruntów, na których prowadzona jest działalność rolnicza zgodnie z normami oraz przestrzegania wymogów wzajemnej zgodności przez cały rok kalendarzowy, w którym został złożony wniosek o przyznanie płatności;
 - 4) utrzymywania w gospodarstwie zwierząt, w odniesieniu do których został złożony wniosek o przyznanie płatności związanych do zwierząt, w okresie wskazanym w przepisach o płatnościach w ramach systemów wsparcia bezpośredniego;
 - 5) realizacji 5-letniego zobowiązania rolnośrodowiskowego albo zobowiązania rolno-środowiskowo-klimatycznego albo zobowiązania ekologicznego³⁰⁾;
 - 6) prowadzenia w gospodarstwie rolnym rejestru działalności rolnośrodowiskowej lub rejestru działalności ekologicznej³⁰⁾;
 - 7) prowadzenia działalności rolniczej na powierzchni nie mniejszej od tej, za którą otrzymałem/-am w pierwszym roku pomoc finansową z tytułu wspierania gospodarowania na obszarach górskich i innych obszarach o niekorzystnych warunkach gospodarowania (ONW), przez okres 5 lat od dnia otrzymania tej pomocy³²⁾;
 - 8) prowadzenia działalności rolniczej na obszarach z ograniczeniami naturalnymi lub innymi szczególnymi ograniczeniami³³⁾;
 - 9) pielęgnacji założonej uprawy leśnej przez 5 lat od dnia wykonania zalesienia zgodnie z planem zalesienia oraz prowadzenia założonej uprawy leśnej, przez 15 lat od dnia uzyskania pierwszej płatności na zalesianie³⁴⁾;
 - 10) pielęgnacji zalesienia wykonanego na gruncie, lub zalesienia występującego na gruncie wskutek sukcesji naturalnej, zgodnie z wymogami planu zalesienia, przez 5 lat od dnia złożenia wniosku o przyznanie pierwszej premii pielęgnacyjnej oraz utrzymania zalesienia wykonanego na gruncie, przez 12 lat od dnia złożenia wniosku o przyznanie pierwszej premii zalesieniowej³⁵⁾;

16. Oświadczam, że wspólnie realizuję praktykę utrzymania obszarów proekologicznych³⁶⁾ 17. Procent (%) obszaru proekologicznego utrzymywanego indywidualnie w gospodarstwie rolnym.
18. Oświadczam, że dokonałem zmiany podjętego zobowiązania: rolnośrodowiskowego (PROW 2007-2013) rolno-środowiskowo-klimatycznego (PROW 2014-2020)
19. Oświadczam, że gospodarstwo rolne lub jego część jest zarządzane zgodnie z ustawą o rolnictwie ekologicznym i rezygnuję z prawa zwolnienia mnie z obowiązku przestrzegania wymogów zazielenienia.
20. Wstępnie wypełniony formularz wniosku o przyznanie płatności na rok 2017 oraz materiał graficzny proszę:¹⁾
 przekazać w wersji papierowej udostępnić za pomocą formularza dostępnego na stronie internetowej Agencji Restrukturyzacji i Modernizacji Rolnictwa (aplikacja e-Wniosek)²⁾
21. Oświadczam, że nie stwarzam pozorów prowadzenia działalności rolniczej i na zadeklarowanych we wniosku gruntach prowadzę działalność rolniczą przez cały rok kalendarzowy.

22. Data i podpis wnioskodawcy
1 0 — 0 5 — 2 0 1 6
data wypełnienia wniosku (dzień - miesiąc - rok)

Janina Kowalewska
czytelny podpis wnioskodawcy

Wypełniony wniosek - str. 3/4 - przykład 2

W polu 20 należy wskazać w jakiej formie (papierowej czy elektronicznej) chce się otrzymać wniosek spersonalizowany na rok 2017.

WNIOSEK MUSI BYĆ PODPISANY



Deklarowanie elementów EFA (dotyczy przykładu 2)

Rolnik posiada 16 ha gruntów ornych (na których nie prowadzi rolnictwa ekologicznego).


























Obszary EFA muszą stanowić co najmniej 5% gruntów ornych. W związku z tym obszary EFA muszą zajmować minimum 0,8 ha (8 000m²).

Gospodarstwo rolne składa się z dwóch działek ewidencyjnych, na których występują elementy EFA:

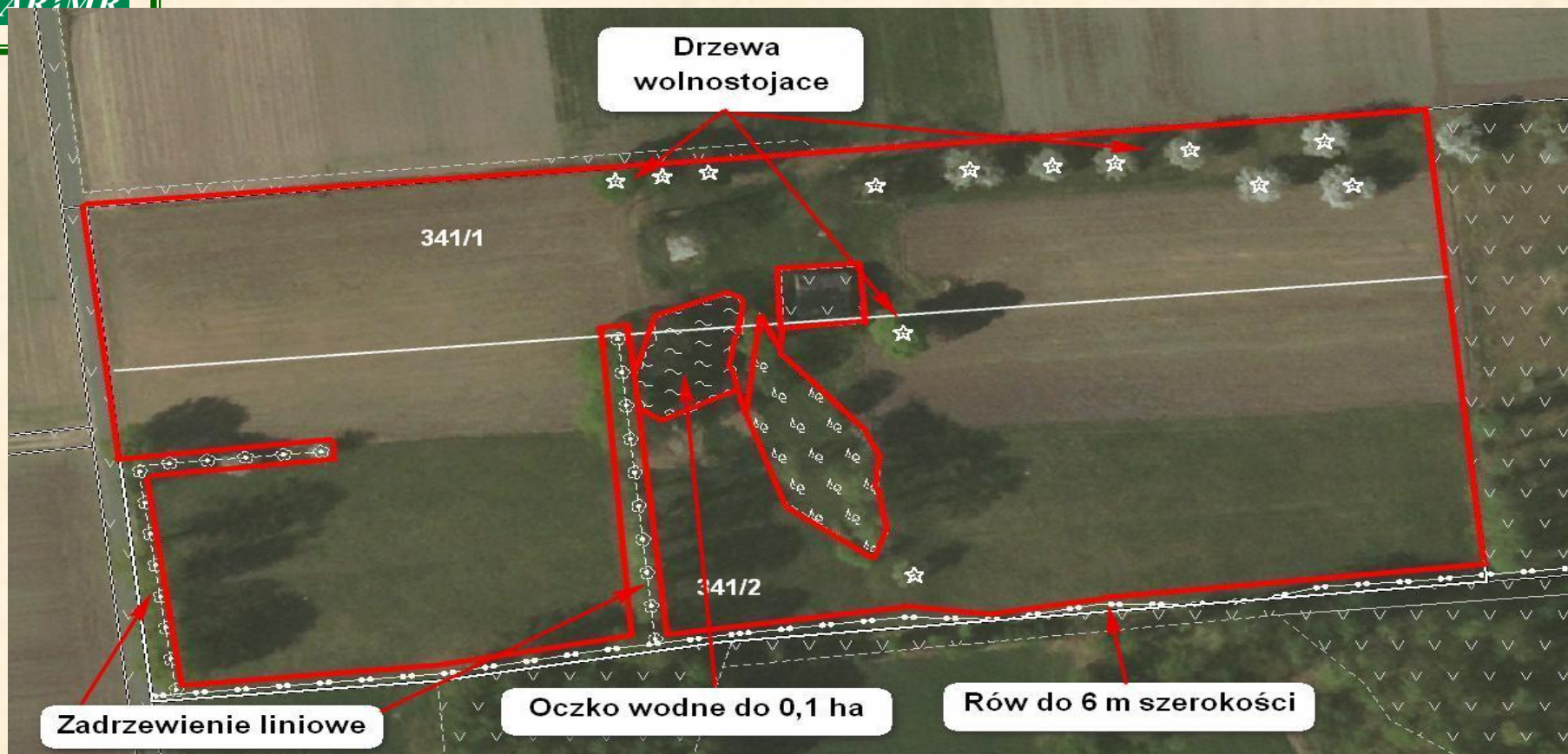
- działka ewidencyjna 341/1: 11 wolnostojących drzew (EFA3), oczko wodne (EFA7) (położone również na działce ewidencyjnej 341/2) i międzyplon ścierniskowy (EFA14a),
- działka ewidencyjna 341/2: 2 wolnostojące drzewa (EFA3), rów (EFA8), zadrzewienie liniowe (EFA4) i oczko wodne (EFA7) (położone również na działce ewidencyjnej 341/1).




Rolnik (w niniejszym przykładzie) zadeklarował elementy EFA zajmujące 8 110 m².

Oznaczenia elementów EFA na załączniku graficznym - legenda

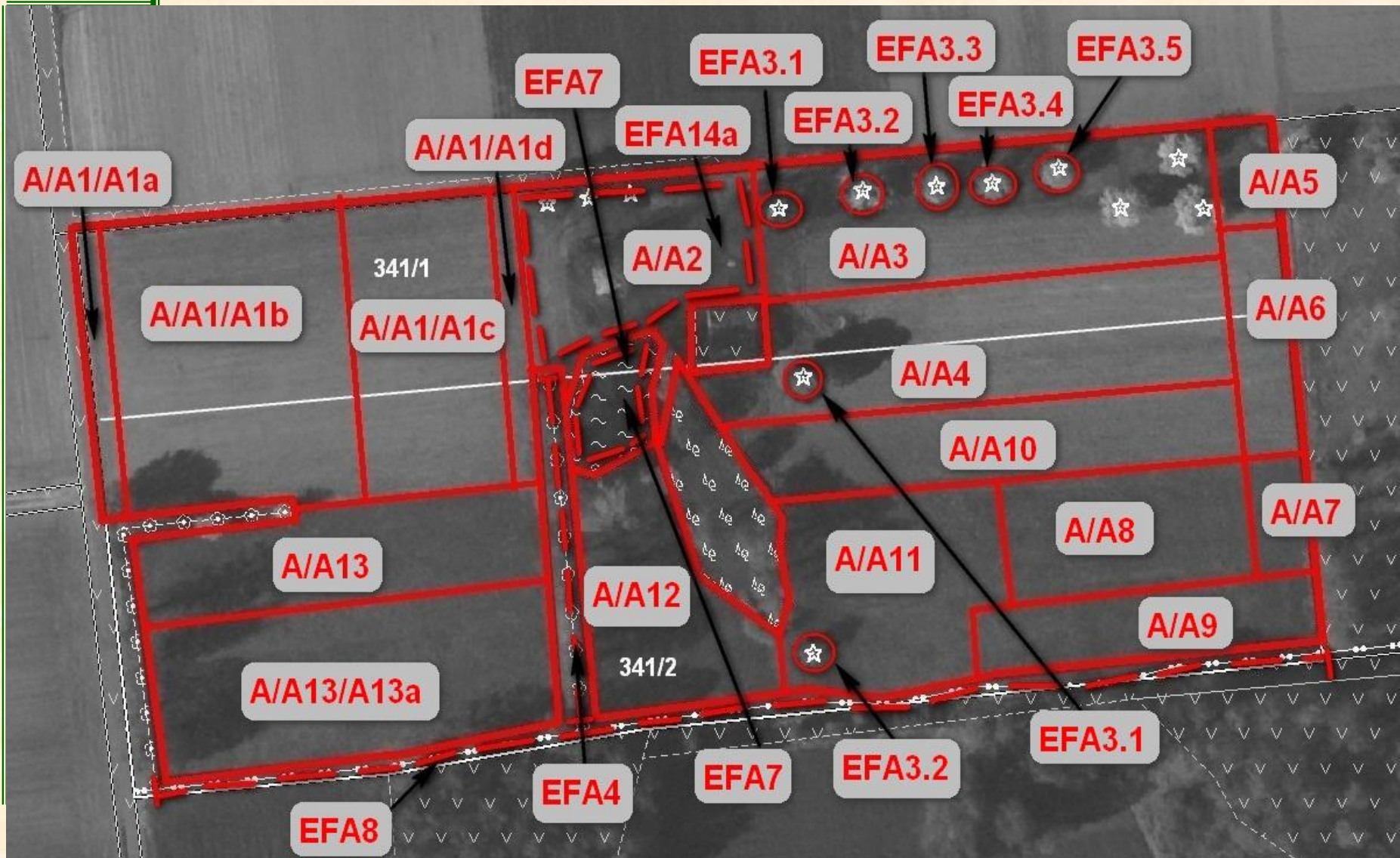
 Sad/ użytek trwały	 Rów EFA (do 6m szerokości)	 Park narodowy
 Trwały Użytek Zielony	 Rów (do 2 m szerokości)	 Park krajobrazowy
 Trwały Użytek Zielony Cenny Przyrodniczo	 Zadrzewienie liniowe	 Rezerwat przyrody
 Teren zalesiony lub zakrzewiony	 Miedza śródpolna	 Obszar azotanowy
 Zadrzewienie grupowe/ zadrzewienie śródpolne	 Żywopłaty/ pasy zadrzewione	 Obszar Natura 2000 OSO
 Obszar zalesiony po 2008 roku	 Pasy gruntów kwalifikujących się do płatności wzdłuż obrzeży lasu	 Obszar Natura 2000 SOO
 Zagajnik o krótkiej rotacji	 Pomnik przyrody	 Plan Zadań Ochronnych
 Oczko wodne mniejsze niż 100 m ²	 Drzewo wolnostojące	
 Oczko wodne od 100 m ² do 1000 m ²	 Pozostałe tereny wyłączone	

Deklarowanie elementów EFA na załączniku graficznym - przykład 2



- Elementy liniowe EFA wykazywane w metrach bieżących oznacza się przerywaną linią zaznaczając początek i koniec posiadanego i deklarowanego elementu EFA 
- Pojedyncze drzewa oznacza się czerwoną kropką 
- Granice elementów EFA wykazywanych w metrach kwadratowych oznacza się czerwoną przerywaną linią 

Deklarowanie elementów EFA na załączniku graficznym - przykład 2



Wypełnione Oświadczenie o powierzchni obszarów proekologicznych – przykład 2

Agencja Restrukturyzacji i Modernizacji Rolnictwa

OŚWIADCZENIE O POWIERZCHNI OBSZARÓW PROEKOLOGICZNYCH¹⁾

I. NUMER IDENTYFIKACYJNY ROLNIKA SKŁADAJĄCEGO OŚWIADCZENIE

01. Numer identyfikacyjny

0 2 6 3 3 3 1 8 9

II. OŚWIADCZENIE O POWIERZCHNI OBSZARÓW PROEKOLOGICZNYCH W GOSPODARSTWIE^{2), 3)}

Numer działki ewidencyjnej, na której jest położony element proekologiczny	Nazwa ⁴⁾ i oznaczenie elementu proekologicznego ⁵⁾	Faktyczna wielkość elementu proekologicznego (m lub m ² lub szt.)	Powierzchnia obszaru proekologicznego po zastosowaniu współczynnika przekształcenia (konwersji) i współczynnika ważenia
			m ²
1	2	3	4
341/1	EFA14a (rzepak, groch)	10500	3150
	EFA3.1	1	30
	EFA3.2	1	30
	EFA3.3	1	30
	EFA3.4	1	30
	EFA3.5	1	30
	EFA7	200	300
341/2	EFA7	700	1050
	EFA3.1	1	30
	EFA3.2	1	30
	EFA8	400	2400
	EFA4	100	1000

W dokumencie należy wpisać numer identyfikacyjny oraz należy wypełnić Sekcję II dot. obszarów proekologicznych – należy wskazać elementy proekologiczne, na działkach ewidencyjnych, które zostały wskazane we wniosku o przyznanie płatności w Sekcji VII w kolumnie 12.

Elementy EFA muszą być zaznaczone na załączniku graficznym.

Przykład 3

Dotyczy gospodarstwa, w którym powierzchnia gruntów ornycych jest mniejsza niż 10 ha i rolnik realizuje działanie rolnictwo ekologiczne (PROW 2014-2020)

„Układ „ roślin w gospodarstwie – przykład 3 – powierzchnia gruntów ornych 8,69 ha



Określenie „**produkcja**” oznacza, że roślina została zadeklarowana do płatności związanej do powierzchni upraw. Określenie „**nie produkcja**” oznacza, że roślina nie została zadeklarowana do płatności związanej do powierzchni upraw.

Pamiętaj!!!

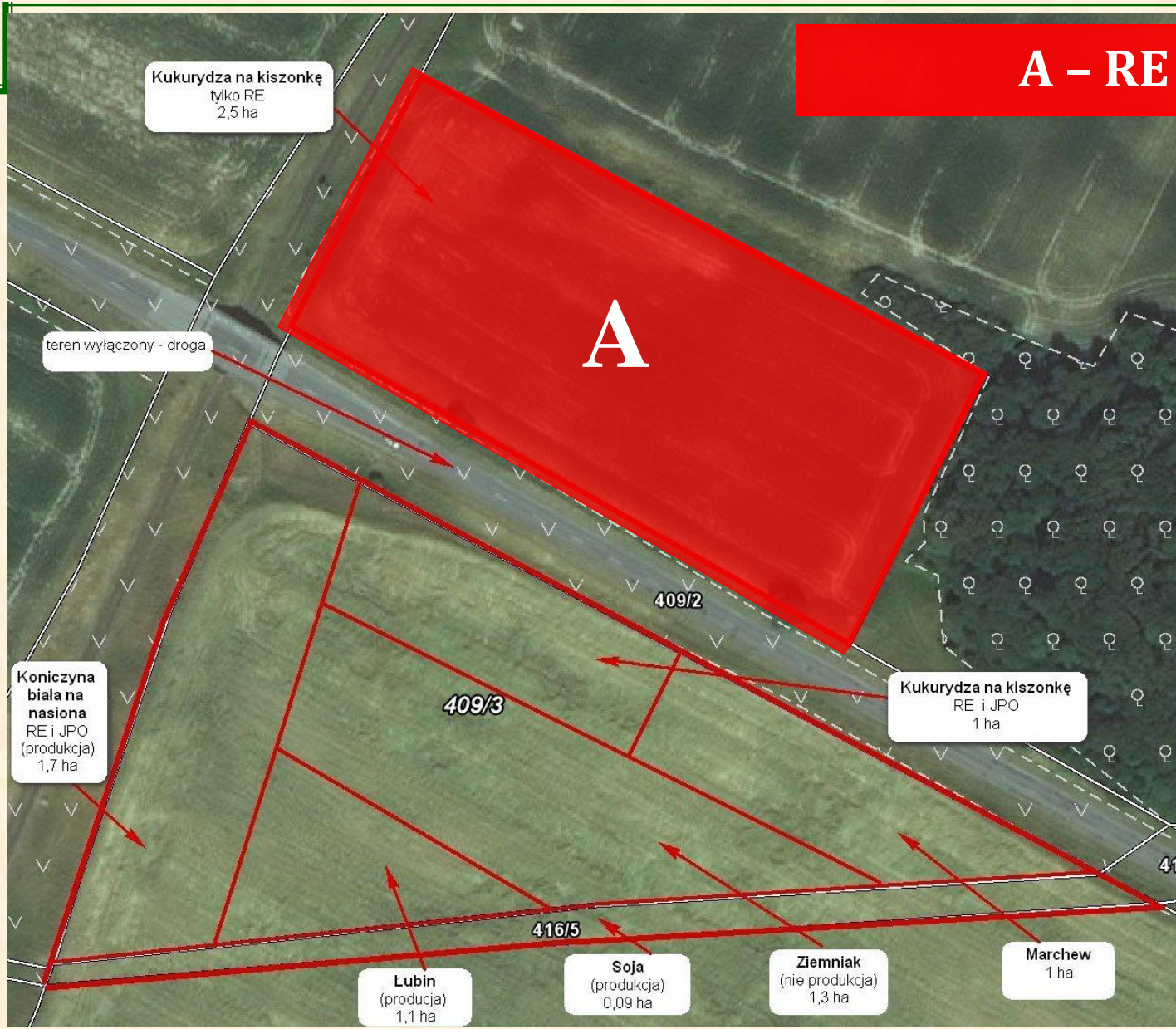
- ❑ W przypadku, gdy działka rolna jest zadeklarowana tylko do płatności rolnictwo ekologiczne wówczas należy zadeklarować ją jako działkę „główną” z grupą upraw RE.

- ❑ Grupę upraw PRSK, PRS, RE deklaruje się jako :
 - ✓ działkę „główną” z oznaczeniem A, B, itd.,
 - ✓ działkę „podrzedną” z oznaczeniem A1, A2 (także łącznie z grupą upraw P WB lub P OM lub P skrobia) itd.
 - ✓ działkę „podrzedną” – „trzeci poziom” - do grupy upraw P (WB albo OM) z oznaczeniem A1a, A1b, itd.

- ❑ Każda działka zadeklarowana do **PRSK, PRS lub RE musi spełniać wymóg powierzchni 0,1 ha** (nie dotyczy deklarowania wariantu 9.3 i 9.4 w ramach płatności rolnośrodowiskowej PROW 2007-2013).

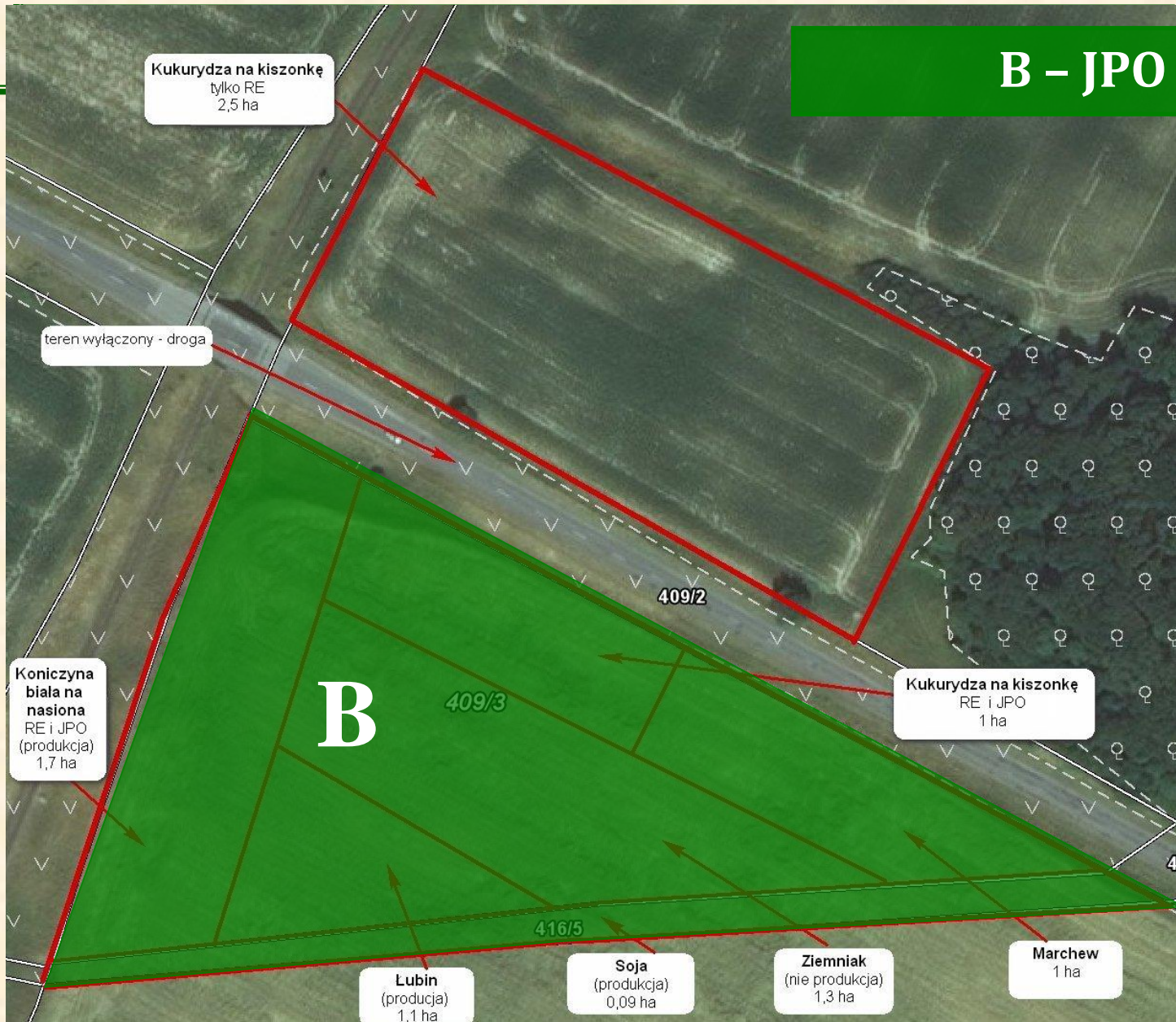
Sposób deklaracji działek rolnych - przykład 3

A - RE

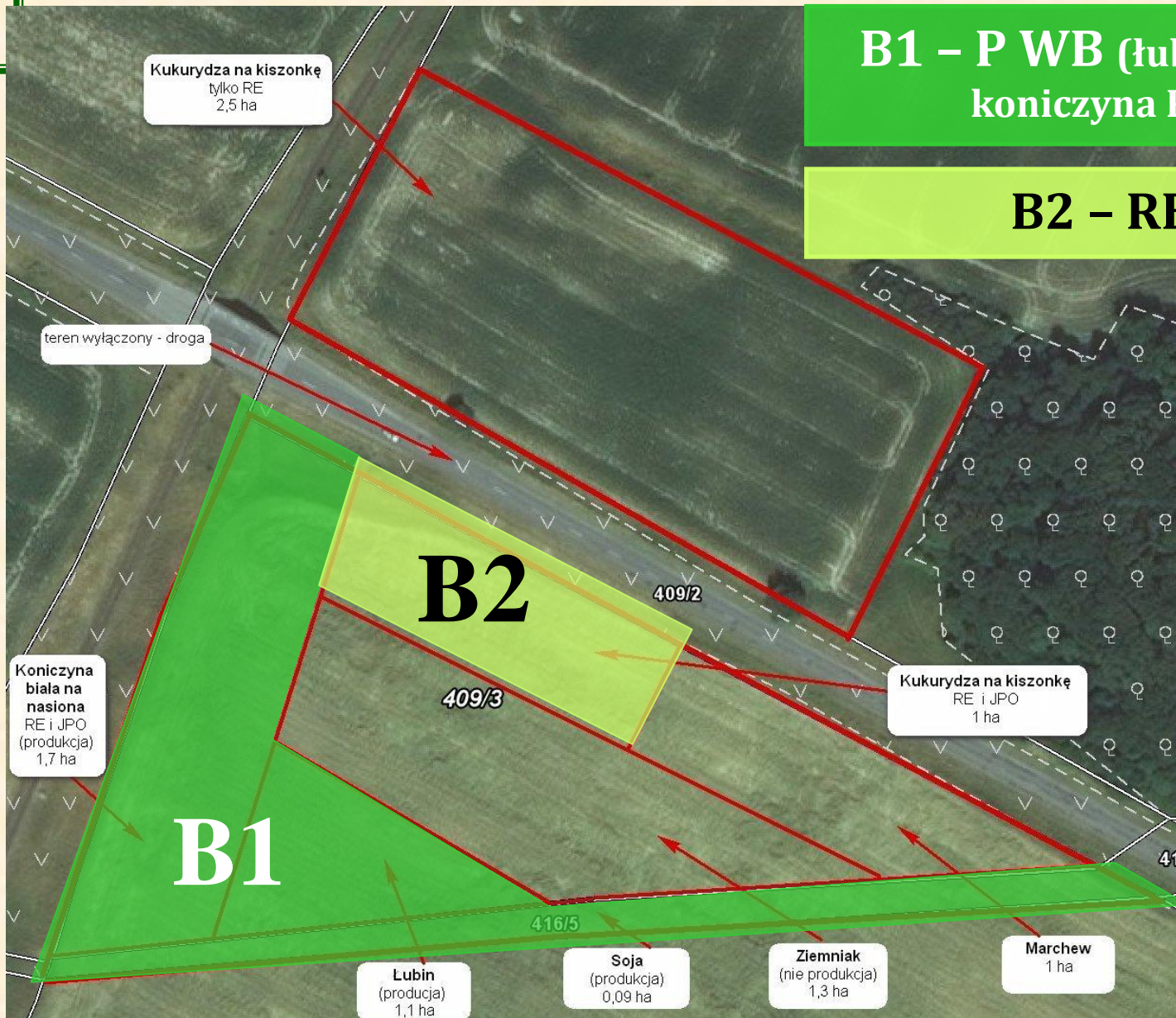


Sposób deklaracji działek rolnych - przykład 3

B - JPO



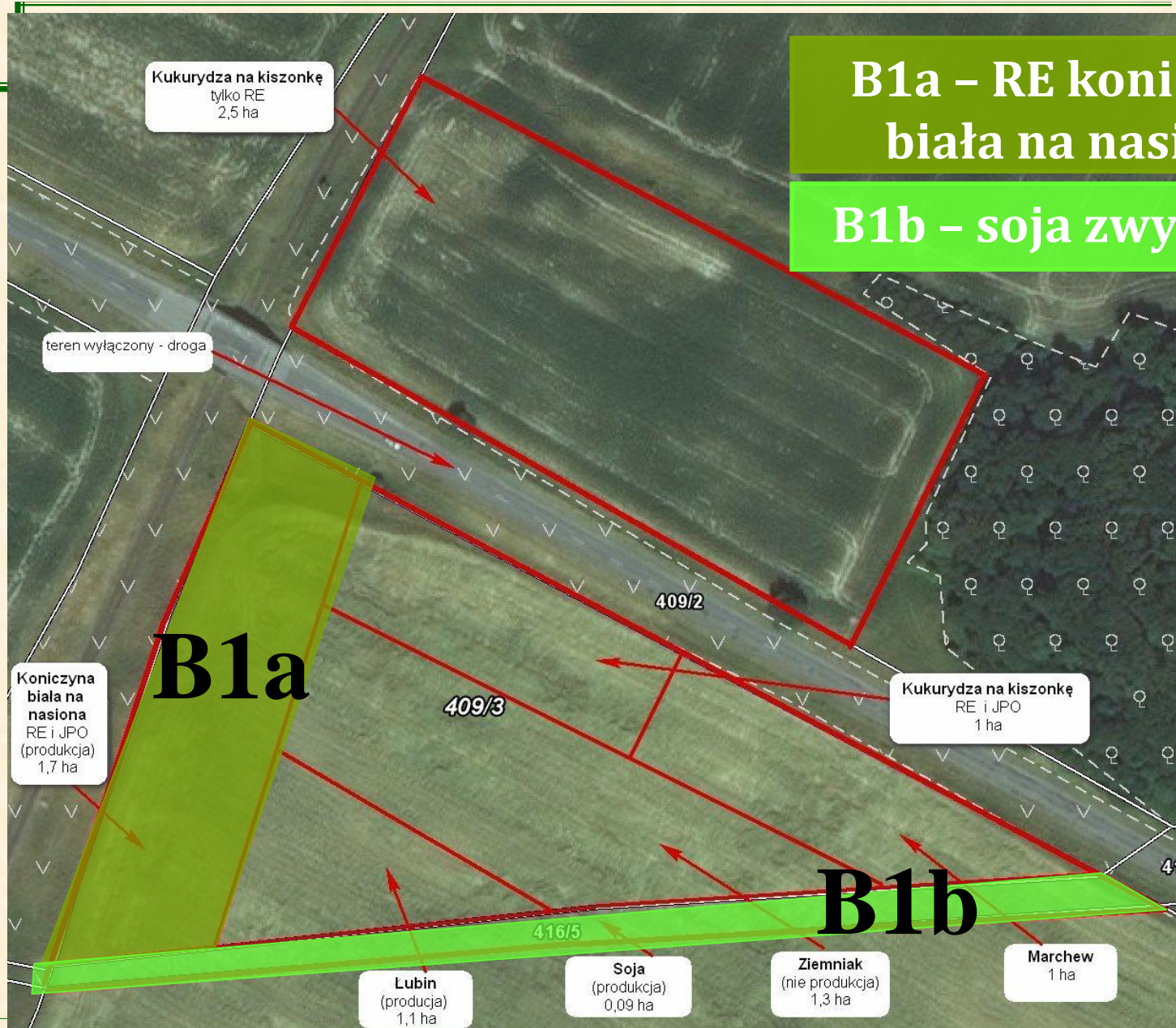
Sposób deklaracji działek rolnych - przykład 3



B1 – P WB (łubin, soja i koniczyna RE)

B2 – RE

Sposób deklaracji działek rolnych - przykład 3



B1a – RE koniczyna biała na nasiona

B1b – soja zwyczajna

Kukurydza na kiszonkę
tylko RE
2,5 ha

teren wyłączony - droga

Koniczyna biała na nasiona
RE i JPO (produkcja)
1,7 ha

B1a

Kukurydza na kiszonkę
RE i JPO
1 ha

Lubin (produkcja)
1,1 ha

Soja (produkcja)
0,09 ha

Ziemniak (nie produkcja)
1,3 ha

Marchew
1 ha

Podsumowanie - przykład 3



- A – RE; 2,5 ha. Nie trzeba deklarować rośliny uprawnej.
- B – JPO; 6,19 ha
- B1 – P WB; 2,89 ha – *działka z P musi mieć minimum 0,1 ha*
- B1a– RE koniczyna biała na nasiona; 1,7 ha (w przypadku upraw nasiennych należy podać roślinę uprawną).
- B1b – soja zwyczajna; 0,09 ha – *działka „podrzędna” z soją nie musi spełniać wymogu powierzchni 0,1 ha*. Uprawę soi zadeklarowaną do płatności związanej do powierzchni upraw zawsze należy zadeklarować jako podrzędną działkę rolną bez względu czy rolnik musi spełniać obowiązek dywersyfikacji upraw czy nie.
- B2 – RE; 1 ha. Nie trzeba deklarować rośliny uprawnej.
- Łubinu (płatność związana z produkcją), marchwi i ziemniaka nie trzeba deklarować jako odrębnej działki rolnej gdyż rolnik posiada poniżej 10 ha gruntów ornych.

Wniosek o przyznanie płatności na rok 2 0 1 6

Wnoszę o przyznanie:¹⁾

jednolitej płatności obszarowej, płatności za zazielenienie²⁾ oraz płatności dodatkowej^{3, 4)}

płatności dla młodych rolników²⁾

płatności do powierzchni upraw buraków cukrowych⁴⁾

płatności do powierzchni upraw roślin wysokobiałkowych⁴⁾

płatności do krów⁴⁾

płatności do bydła⁴⁾

płatności do owiec⁴⁾

płatności do kóz⁴⁾

płatności niezwiązanej do tytoniu²⁾

płatności ONW⁴⁾

płatności rolno-środowiskowo-klimatycznej (PROW 2014-2020)

w tym zachowanie zagrożonych zasobów genetycznych zwierząt w rolnictwie⁹⁾

w tym przyznanie kosztów transakcyjnych w ramach:⁷⁾ pakietu 4 pakietu 5 pakietu 6

płatności ekologicznej (PROW 2014-2020)⁸⁾

w tym przyznanie kosztów transakcyjnych⁷⁾

płatności rolnośrodowiskowej (PROW 2007-2013)

w tym zachowanie zagrożonych zasobów genetycznych zwierząt w rolnictwie⁹⁾

w tym przyznanie kosztów transakcyjnych w ramach:⁷⁾ pakietu 4 pakietu 5

pomocy na zalesianie (PROW 2007-2013) – wniosek o wypłatę⁹⁾

premii pielęgnacyjnej i premii zalesieniowej (PROW 2014-2020)¹⁰⁾

Symbol rolnictwa: W-A-1

Agencja Restrukturyzacji i Modernizacji Rolnictwa

Potwierdzenie przyjęcia wniosku przez biuro powiatowe Agencji Restrukturyzacji i Modernizacji Rolnictwa (paseczki)

Data przyjęcia i podpis

Znak

Znak spr

Wypełniony wniosek - str. 1/4 - przykład 3

- Rodzaje płatności, o które ubiega się rolnik:**
- jednolita płatność obszarowa, płatność za zazielenienie, płatność dodatkowa,
 - płatność dla młodych rolników - rolnik nie ma ukończonych 40 lat i nie prowadzi działalności rolniczej dłużej niż 5 lat, stan cywilny: panna,
 - płatność do powierzchni upraw roślin wysokobiałkowych - rolnik uprawia koniczynę, łubin i soję,
 - płatność ekologiczna (PROW 2014-2020), w tym przyznanie kosztów transakcyjnych.

I. CEL ZŁOŻENIA¹⁾

Wniosek Zmiana do wniosku¹¹⁾ Korekta wniosku Wycofanie części wniosku

II. NUMER IDENTYFIKACYJNY

01. Numer identyfikacyjny: 0 7 4 2 1 9 4 0 0

III. PODMIOT

02. Nazwisko / Nazwa pełna: NOWAKOWSKA

03. Pierwsze imię / Nazwa skrócona: AGNIESZKA

04. Drugie imię / Nazwa organu założycielskiego jednostki organizacyjnej nieposiadającej osobowości prawnej

05. PESEL: 7 7 0 1 0 5 0 0 7 0 6

06. REGON

07. Kod kraju, Numer paszportu lub innego dokumentu tożsamości, wypełnia osoba fizyczna nieposiadająca obywatelstwa polskiego

08. Oświadczam, że jestem rolnikiem aktywnym zawodowo, pomimo że:¹²⁾

administruję portem lotniczym administruję stałymi terenami sportowymi i rekreacyjnymi administruję wodociągami

świadczę usługi przewozu kolejowego świadczę usługi w zakresie obrotu nieruchomościami

IV. SYSTEM DLA MAŁYCH GOSPODARSTW

09. Oświadczam, że występuję z systemu dla małych gospodarstw

V. LICZBA POSIADANYCH ZWIERZĄT, DO KOTÓRYCH MAJĄ ZOSTAĆ PRYZNANE PŁATNOŚCI ZWIĄZANE DO ZWIERZĄT

10. Liczba bydła¹³⁾ [] sztuk w wieku do 24 m-cy

11. Liczba krow¹³⁾ [] sztuk w wieku powyżej 24 m-cy

12. Liczba samiec owczy¹³⁾ [] sztuk w wieku od 12 m-cy

13. Liczba samiec koz¹³⁾ [] sztuk w wieku od 12 m-cy

VI. INFORMACJA O ZAŁĄCZNIKACH¹⁴⁾

14. Załącznik

Nazwa załącznika	Liczba załączników	Nazwa załącznika	Liczba załączników
1. Materiał graficzny ¹⁵⁾	3		

1) Właściwe zaznaczyć znakiem X.

2) Płatność przysługuje, jeżeli rolnik ubiega się o przyznanie jednolitej płatności obszarowej.

3) Uznać się, że rolnik ubiega się o płatność dodatkową jeżeli łączna powierzchnia gruntów objętych obszarem zatwierdzonym do jednolitej płatności obszarowej jest większa niż 3 ha.

4) Płatności w ramach dobrowolnego wsparcia związanego z produkcją (płatności związane do powierzchni upraw, płatności związane do zwierząt).

5) Płatność w ramach działania Płatności dla obszarów z ograniczeniami naturalnymi lub innymi szczególnymi ograniczeniami (PROW 2014-2020).

6) Należy dołączyć Oświadczenie o lokalnych rasach zwierząt gospodarskich, będących przedmiotem wniosku o przyznanie płatności rolno-środowiskowo-klimatycznej (PROW 2014-2020) lub płatności rolnośrodowiskowej (PROW 2007-2013).

7) Płatność przysługuje, jeżeli beneficjent ubiega się o przyznanie płatności ekologicznej (PROW 2014-2020) lub płatności rolno-środowiskowo-klimatycznej (PROW 2014-2020) w ramach pakietu 4 lub pakietu 5 lub pakietu 6, lub płatności rolnośrodowiskowej (PROW 2007-2013) w ramach pakietu 4 lub pakietu 5.

8) Płatność w ramach działania Płatności dla obszarów z ograniczeniami naturalnymi lub innymi szczególnymi ograniczeniami (PROW 2014-2020).

9) Należy wypełnić sekcję VIII.A. Dane niezbędne do ustalenia wysokości pomocy, zawartą na stronie Wypłata pomocy na zalesianie w ramach PROW 2007-2013.

10) Należy wypełnić sekcję VIII.B. Oświadczenie o powierzchni gruntu, na którym zostało wykonane zalesienie, lub gruntu z sukcesją naturalną w ramach PROW 2014-2020.

11) Nie dotyczy płatności związanych do zwierząt, płatności rolnośrodowiskowej (PROW 2007-2013) oraz płatności rolno-środowiskowo-klimatycznej (PROW 2014-2020) w zakresie zachowania zagrożonych zasobów genetycznych zwierząt w gospodarstwie.

12) W przypadku, gdy rolnik wykonuje działalność gospodarczą, o której mowa w art. 9 ust. 2 akapit pierwszy rozporządzenia nr 1307/2013, i w roku poprzedzającym rok złożenia wniosku o przyznanie płatności uzyskał kwotę płatności bezpośrednich przekraczającą równowartość w złotych kwoty 5000 euro, należy dołączyć dowody określone w § 4 rozporządzenia Ministra Rolnictwa i Rozwoju Wsi z dnia 12 marca 2015 r. w sprawie szczegółowych warunków i trybu przyznawania płatności bezpośrednich i płatności niezwiązanej do tytoniu (Dz. U. z 2015 r., poz. 351, z późn. zm.).

13) Należy dołączyć Oświadczenie o zwierzętach zadeklarowanych do płatności, będących przedmiotem wniosku o przyznanie płatności związanych do zwierząt.

14) Należy wymienić wszystkie załączniki, jakie rolnik dołącza do wniosku.

15) Do wniosku należy dołączyć materiał graficzny dla każdej działki ewidencyjnej deklarowanej we wniosku o przyznanie płatności.

VII. OŚWIADCZENIE O POWIERZCHNI DZIAŁEK EWIDENCYJNYCH¹⁶⁾

Lp.	Położenie działki ewidencyjnej:			Dane według ewidencji gruntów i budynków:				Powierzchnia na działce ewidencyjnej: ¹⁷⁾								Element proekologiczny ²¹⁾		
	województwo	powiat	gmina	nazwa obrębu ewidencyjnego	nr obrębu ewidencyjnego	nr arkusza mapy	nr działki ewidencyjnej	kwalifikującego się hektara ogółem ¹⁷⁾		gruntów ornych ogółem, w tym gruntów ornych niezgłoszonych do płatności		gruntów niezgłoszonych do płatności: ^{18),19)}						
												ogółem		trwałych użytków zielonych			gruntów ornych: ²⁰⁾	
								ha	a	ha	a	ha	a	ha	a		nazwa uprawy	powierzchnia
9	10	11	12	13	14	15												
	Dolnośląskie	lubiński	Rudna	Orsk	18		409/1	2	50	2	50	0	00					
	Dolnośląskie	lubiński	Rudna	Orsk	18		409/3	6	10	6	10	0	00	0	00		0	00
	Dolnośląskie	lubiński	Rudna	Orsk	18		416/5	0	09	0	09	0	00	0	00		0	00

Rolnik w gospodarstwie posiada trzy działki ewidencyjne, na których są grunty orne. Każda działka ewidencyjna została wpisana w oddzielnym wierszu. Do wniosku powinny zostać dołączone 3 załączniki graficzne.

Wypełniony wniosek – str. 3/4 - przykład 3



VIII. OŚWIADCZENIE O SPOSOBIE WYKORZYSTYWANIA DZIAŁEK ROLNYCH²²⁾

Oznaczenie działki rolnej	Grupa upraw ¹⁷⁾ /Obszar ¹⁷⁾ /Uprawa ²³⁾	Powierzchnia działki rolnej ²⁴⁾		Nr działki ewidencyjnej, na której jest położona działka rolna	Powierzchnia działki rolnej w granicach działki ewidencyjnej		Powierzchnia deklarowana do płatności ONW w ramach obszaru ONW ²⁵⁾			Dane w zakresie płatności: rolno-środowiskowej/rolno-środowiskowo-klimatycznej/ekologicznej		Uwagi	
		ha	a		ha	a	Oznaczenie obszaru ONW ²⁶⁾	ha	a	Nr pakietu/wariantu/opcji	Informacje szczegółowe dotyczące warunków oraz wymogów w ramach realizowanych pakietów/wariantów ²⁷⁾		
1	2	3		4	5		6			7	8	9	10
A	RE	2	50	409/1	2	50					5		
B	JPO	6	19	409/3	6	10							
				416/5	0	09							
B1	P WB	2	89	409/3	2	80							
				416/5	0	09							
B1a	RE koniczyna biała na nasiona	1	70	409/3	1	70					1		
B1b	soja	0	09	416/5	0	09							
B2	RE	1	00	409/3	1	00					5		

Działka rolna B i B1 jest położona na dwóch działkach ewidencyjnych – każda z tych działek jest wpisana w oddzielnym wierszu w kolumnie 4 i 5.

Należy pamiętać, iż przy działkach rolnych zgłoszonych do płatności ekologicznej należy wypełnić kolumnę 8.

IX. OŚWIADCZENIA I ZOBOWIĄZANIA

Oświadczam, że:

- 1) pouczono mnie:
 - a) o skutkach złożenia fałszywego oświadczenia wynikających z art. 233 § 1 i § 6 Kodeksu karnego,
 - b) o możliwości i trybie zadania doręczenia decyzji, która uwzględnia w całości zadanie rolnika i nie określa zmniejszeń, wykluczeń lub pozostałych kar administracyjnych oraz nie ustala kwot podlegających odliczeniu oraz o możliwości złożenia odwołania od tej decyzji;
 - 2) znane mi są skutki składania fałszywych oświadczeń wynikające z art. 297 § 1 i § 2 Kodeksu karnego;
 - 3) znane mi są zasady przyznawania płatności oraz pomocy finansowej, objętych wnioskami o przyznanie płatności;
 - 4) jestem świadomy/-a szczególnych warunków odnoszących się do systemu dla małych gospodarstw;
 - 5) nie stwarzam sztucznych warunków, o których mowa w art. 60 rozporządzenia (UE) nr 1306/2013 i art. 11 ust. 4, art. 41 ust. 7, art. 61 ust. 4 rozporządzenia (UE) nr 1307/2013, w celu uzyskania korzyści finansowych sprzecznych z celami systemów pomocy;
 - 6) nie podlegam zakazowi dostępu do środków publicznych o których mowa w art. 5 ust. 3 pkt 4 ustawy z dnia 27 sierpnia 2009 r. o finansach publicznych (Dz. U. z 2013 r. poz. 885, z późn. zm.), na podstawie prawomocnego orzeczenia sądu;
 - 7) działki rolne wnioskowane do płatności²⁹⁾ są/będą/były w moim posiadaniu w dniu 31 maja 2016 r.;
 - 8) zostałem/-am poinformowany/-a, że:
 - a) obowiązek podania danych wynika z przepisów o krajowym systemie ewidencji producentów, ewidencji gospodarstw rolnych oraz ewidencji wniosków o przyznanie płatności,
 - b) pomoc przyznawana w ramach działania 221, 223 PROW 2007-2013 Zalesianie gruntów rolnych oraz zalesianie gruntów innych niż rolne, na mocy decyzji Komisji Europejskiej znak: K(2010) 8264 z dnia 1 grudnia 2010 r., jest pomocą państwa numer N 92/2010,
 - c) pomoc przyznawana w ramach działania Inwestycje w rozwój obszarów leśnych i poprawę żywności lasów w ramach PROW 2014-2020, została zatwierdzona przez Komisję Europejską i jest programem pomocowym, któremu nadano numer referencyjny SA.41900 (2015/XA);
 - 9) przyjmuję do wiadomości, iż:
 - a) zebrane dane osobowe będą przetwarzane przez Agencję Restrukturyzacji i Modernizacji Rolnictwa z siedzibą: 00-175 Warszawa, Al. Jana Pawła II 70, zgodnie z przepisami ustawy z dnia 29 sierpnia 1997 r. o ochronie danych osobowych (Dz. U. z 2014 r. poz. 1182, z późn. zm.) w celu przyznania płatności bezpośrednich, płatności niezwiązanej do tytoniu, płatności ONW, płatności rolnośrodowiskowej, płatności rolno-środowiskowo-klimatycznej, płatności ekologicznej, pomocy na zalesianie (PROW 2007-2013) oraz premii pielęgnacyjnej i premii zalesieniowej (PROW 2014-2020),
 - b) przysługuje mi, jako osobie fizycznej, prawo wglądu do moich danych osobowych oraz do ich poprawiania;
 - 10) przyjmuję do wiadomości, że dane beneficjenta mogą być przetwarzane przez organy audytowe i dochodzeniowe Unii Europejskiej i państw członkowskich dla zabezpieczenia interesów finansowych Unii;
 - 11) przyjmuję do wiadomości, że informacja o przyznaniu wnioskodawcy pomocy z publicznych środków finansowych, w tym przyznana kwota płatności z tytułu udzielonej pomocy w ramach płatności bezpośrednich, płatności niezwiązanej do tytoniu, płatności ONW, płatności rolnośrodowiskowej, płatności rolno-środowiskowo-klimatycznej, płatności ekologicznej, pomocy na zalesianie (PROW 2007-2013) oraz premii pielęgnacyjnej i premii zalesieniowej (PROW 2014-2020), będzie publikowana na stronie internetowej MRIRW;
 - 12) posiadam plan działalności rolnośrodowiskowej lub plan działalności ekologicznej lub dokumentację przyrodniczą, o których mowa w przepisach o szczegółowych warunkach i trybie przyznawania pomocy w ramach programu rolnośrodowiskowego lub działania rolno-środowiskowo-klimatycznego lub działania rolnictwo ekologiczne^{29), 30)}
 - 13) jestem świadomy konieczności zmiany podjętego przeze mnie:
 - a) zobowiązania rolnośrodowiskowego w ramach PROW 2007-2013 w przypadku zmiany podstawowych wymagań, a w przypadku zobowiązania wykraczającego poza koniec okresu programowania – również w celu umożliwienia jego dostosowania do nowych ram prawnych,
 - b) zobowiązania rolno-środowiskowo-klimatycznego lub zobowiązania ekologicznego w ramach PROW 2014-2020 w przypadku zmiany podstawowych wymagań lub praktyk rolniczych korzystnych dla klimatu i środowiska w celu uniknięcia podwójnego finansowania tych praktyk, a w przypadku zobowiązania wykraczającego poza koniec okresu programowania – również w celu umożliwienia jego dostosowania do nowych ram prawnych.Jeżeli nie zaakceptuję takiego rozwiązania, moje zobowiązanie rolnośrodowiskowe lub zobowiązanie rolno-środowiskowo-klimatyczne lub zobowiązanie ekologiczne utraci ważność, a zwrot płatności nie będzie wymagany w stosunku do okresu, w którym zobowiązania te były obowiązujące.³⁰⁾
 - 14) jestem świadomy ciążącego na mnie obowiązku informacyjnego określonego w zał. III, część 1, pkt. 2 ppkt 2.2. lit b rozporządzenia Komisji (UE) nr 808/2014.³¹⁾
- Zobowiązuję się do:
- 1) niezwłocznego informowania na piśmie Agencji Restrukturyzacji i Modernizacji Rolnictwa:
 - a) o każdym fakcie, który może mieć wpływ na nienależne lub nadmierne przyznanie płatności lub pomocy finansowej, objętych wnioskami o przyznanie płatności,
 - b) o każdej zmianie, która nastąpi w okresie od dnia złożenia niniejszego wniosku do dnia przyznania płatności lub pomocy finansowej, objętych wnioskami o przyznanie płatności, w szczególności gdy zmiana dotyczy: wykorzystywania gruntów rolnych, wielkości powierzchni upraw, przeniesienia posiadania gospodarstwa rolnego,
 - c) o zakazie dostępu do środków publicznych, o których mowa w art. 5 ust. 3 pkt 4 ustawy z dnia 27 sierpnia 2009 r. o finansach publicznych, na podstawie prawomocnego orzeczenia sądu, orzeczonym w stosunku do mnie po złożeniu wniosku o przyznanie pomocy;
 - 2) umożliwienia wstępu osobom upoważnionym do wykonywania czynności kontrolnych na teren mojego gospodarstwa rolnego, a także okazania dokumentów potwierdzających dane zawarte we wniosku o przyznanie płatności;
 - 3) utrzymywania wszystkich gruntów, na których prowadzona jest działalność rolnicza zgodnie z normami oraz przestrzegania wymogów wzajemnej zgodności przez cały rok kalendarzowy, w którym został złożony wniosek o przyznanie płatności;
 - 4) utrzymywania w gospodarstwie zwierząt, w odniesieniu do których został złożony wniosek o przyznanie płatności związanych do zwierząt, w okresie wskazanym w przepisach o płatnościach w ramach systemów wsparcia bezpośrednio;
 - 5) realizacji 5-letniego zobowiązania rolnośrodowiskowego albo zobowiązania rolno-środowiskowo-klimatycznego albo zobowiązania ekologicznego;³⁰⁾
 - 6) prowadzenia w gospodarstwie rolnym rejestru działalności rolnośrodowiskowej lub rejestru działalności ekologicznej;³⁰⁾
 - 7) prowadzenia działalności rolniczej na powierzchni nie mniejszej od tej, za którą otrzymałem/-am w pierwszym roku pomoc finansową z tytułu wspierania gospodarowania na obszarach górskich i innych obszarach o niekorzystnych warunkach gospodarowania (ONW), przez okres 5 lat od dnia otrzymania tej pomocy;³²⁾
 - 8) prowadzenia działalności rolniczej na obszarach z ograniczeniami naturalnymi lub innymi szczególnymi ograniczeniami;³³⁾
 - 9) pielęgnacji założonej uprawy leśnej przez 5 lat od dnia wykonania zalesienia zgodnie z planem zalesienia oraz prowadzenia założonej uprawy leśnej, przez 15 lat od dnia uzyskania pierwszej płatności na zalesianie;³⁴⁾
 - 10) pielęgnacji zalesienia wykonanego na gruncie, lub zalesienia występującego na gruncie wskutek sukcesji naturalnej, zgodnie z wymogami planu zalesienia, przez 5 lat od dnia złożenia wniosku o przyznanie pierwszej premii pielęgnacyjnej oraz utrzymania zalesienia wykonanego na gruncie, przez 12 lat od dnia złożenia wniosku o przyznanie pierwszej premii zalesieniowej.³⁵⁾

16. Oświadczam, że wspólnie realizuję praktykę utrzymania obszarów proekologicznych³⁶⁾ 17. Procent (% udziału) obszaru proekologicznego utrzymywanego indywidualnie w gospodarstwie rolnym.

18. Oświadczam, że dokonałem zmiany podjętego zobowiązania: rolnośrodowiskowego (PROW 2007-2013) rolno-środowiskowo-klimatycznego (PROW 2014-2020)

19. Oświadczam, że gospodarstwo rolne lub jego część jest zarządzane zgodnie z ustawą o rolnictwie ekologicznym i rezygnuję z prawa zwolnienia mnie z obowiązku przestrzegania wymogów zazielenienia.

20. Wstępnie wypełniony formularz wniosku o przyznanie płatności na rok 2017 oraz materiał graficzny proszę:¹⁾

przekazać w wersji papierowej udostępnić za pomocą formularza dostępnego na stronie internetowej Agencji Restrukturyzacji i Modernizacji Rolnictwa (aplikacja e-Wniosek)²⁾

21. Oświadczam, że nie stwarzam pozorów prowadzenia działalności rolniczej i na zadeklarowanych we wniosku gruntach prowadzę działalność rolniczą przez cały rok kalendarzowy.

22. Data i podpis wnioskodawcy

1 5 — 0 3 — 2 0 1 6

data w wypełnieniu wniosku (dzień - miesiąc - rok)

Agnieszka Nowakowska

czytelny podpis wnioskodawcy

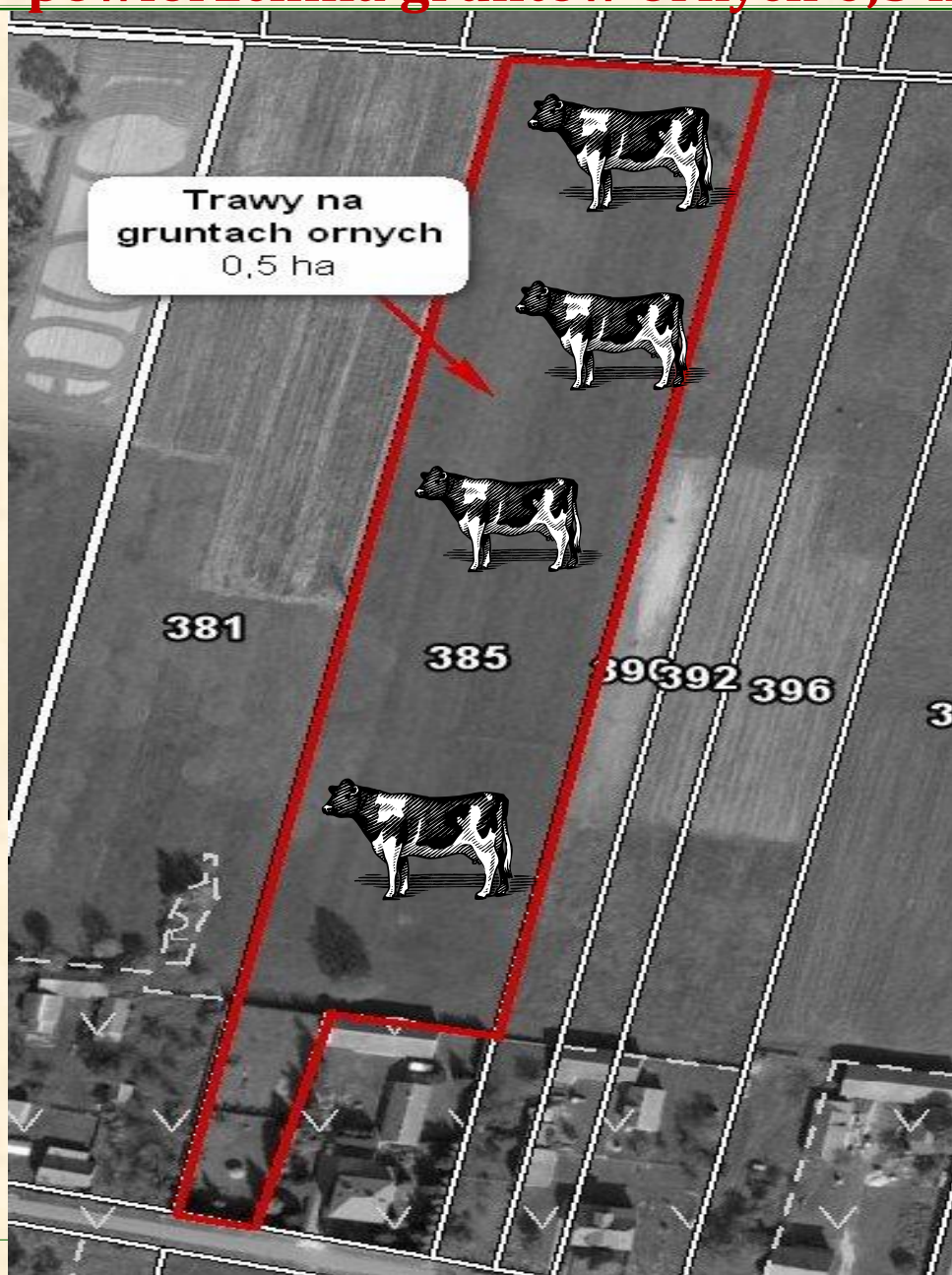
Wypełniony wniosek - str. 4/4 - przykład 3

WNIOSEK MUSI BYĆ PODPISANY

Przykład 4

Dotyczy gospodarstwa, w którym powierzchnia gruntów rolnych jest mniejsza niż 1 ha i rolnik ubiega się o płatności związane do zwierząt

„Układ” roślin w gospodarstwie – przykład 4 – powierzchnia gruntów ornych 0,5 ha + 4 sztuki bydła



Trawy na
gruntach ornym
0,5 ha

381

385

390 392 396

3

Pamiętaj!!!


Jednolita płatność obszarowa nie będzie przysługiwać rolnikom, jeżeli kwalifikujący się obszar ich gospodarstwa rolnego, w odniesieniu do którego złożą wnioski o płatność wyniesie mniej niż 1 ha; zasada ta nie będzie jednak dotyczyć rolników, którzy otrzymają wsparcie powiązane z produkcją do zwierząt, a łączna należna kwota płatności bezpośrednich (przed zastosowaniem wykluczeń i wyłączeń) nie będzie mniejsza niż równowartość w złotych kwoty **200 EURO**.

Sposób deklarowania działki rolnej - przykład 4




4 szt. bydła -
zadeklarowane
do płatności do
bydła

Kwota przyznanej
płatności do
bydła wyniesie
>200 euro




Sposób deklarowania działki rolnej - przykład 4

**A1 - trawy na
gruntach ornych**



4 szt. bydła -
zadeklarowane
do płatności do
bydła

Kwota przyznanej
płatności do
bydła wyniesie
>200 euro



Wypełniony wniosek – str. 2/4 - przykład 4

VII. OŚWIADCZENIE O POWIERZCHNI DZIAŁEK EWIDENCYJNYCH¹⁶⁾

Lp.	Położenie działki ewidencyjnej:			Dane według ewidencji gruntów i budynków:				Powierzchnia na działce ewidencyjnej ¹⁷⁾								Element proekologiczny ²¹⁾	
	województwo	powiat	gmina	nazwa obrębu ewidencyjnego	nr obrębu ewidencyjnego	nr arkusza mapy	nr działki ewidencyjnej	kwalifikującego się hektara ogółem ¹⁷⁾		gruntów ornych ogółem, w tym gruntów ornych niezgłoszonych do płatności		gruntów niezgłoszonych do płatności ^{18),19)}					
												ogółem		trwałych użytków zielonych			gruntów ornych ²⁰⁾
								ha	a	ha	a	ha	a	ha	a		ha
f	2	3	4	5	6	7	8	9	10	11	12	13	14	15			
	Mazowieckie	garwoliński	Borowie	Laliny	12		378	0	50	0	50	0	00	0	00	0	00

Wypełniony wniosek – str. 2/4 - przykład 4

VIII. OŚWIADCZENIE O SPOSOBIE WYKORZYSTYWANIA DZIAŁEK ROLNYCH²²⁾

Oznaczenie działki rolnej	Grupa upraw ¹⁷⁾ /Obszar ¹⁷⁾ /Uprawa ²³⁾	Powierzchnia działki rolnej ²⁴⁾		Nr działki ewidencyjnej, na której jest położona działka rolna	Powierzchnia działki rolnej w granicach działki ewidencyjnej		Powierzchnia deklarowana do płatności ONW w ramach obszaru ONW ²⁵⁾			Dane w zakresie płatności: rolnośrodowiskowej/rolno-środowiskowo-klimatycznej/ekologicznej		Uwagi
		ha	a		ha	a	Oznaczenie obszaru ONW ²⁶⁾	ha	a	Nr pakietu/wariantu/opcji	Informacje szczegółowe dotyczące warunków oraz wymogów w ramach realizowanych pakietów/wariantów ²⁷⁾	
1	2	3	4	5	6	7	8	9	10			
A	JPO	0	50	378	0	50						
A1	Trawy na gruntach ornych	0	50	378	0	50						

Trawy na gruntach ornych należy **ZAWSZE** deklarować jako działkę podrzędną do działki rolnej z grupą JPO.

IX. OŚWIADCZENIA I ZOBOWIĄZANIA

Oświadczam, że:

- 1) pouczono mnie:
 - a) o skutkach złożenia fałszywego oświadczenia wynikających z art. 233 § 1 i § 6 Kodeksu karnego,
 - b) o możliwości i trybie żądania doręczenia decyzji, która uwzględniła w całości żądania rolnika i nie określa zmniejszeń, wykluczeń lub pozostałych kar administracyjnych oraz nie ustala kwot podlegających odliczeniu oraz o możliwości złożenia odwołania od tej decyzji;
- 2) znane mi są skutki składania fałszywych oświadczeń wynikające z art. 297 § 1 i § 2 Kodeksu karnego;
- 3) znane mi są zasady przyznawania płatności oraz pomocy finansowej, objętych wnioskiem o przyznanie płatności;
- 4) jestem świadomy/-a szczególnych warunków odnoszących się do systemu dla małych gospodarstw;
- 5) nie stwarzam szkodliwych warunków, o których mowa w art. 60 rozporządzenia (UE) nr 1306/2013 art. 11 ust. 4, art. 41 ust. 7, art. 61 ust. 4 rozporządzenia (UE) nr 1307/2013, w celu uzyskania korzyści finansowych sprzecznych z celami systemów pomocy;
- 6) nie podlegam zakazowi dostępu do środków publicznych o których mowa w art. 5 ust. 3 pkt 4 ustawy z dnia 27 sierpnia 2009 r. o finansach publicznych (Dz. U. z 2013 r. poz. 885, z późn. zm.), na podstawie prawomocnego orzeczenia sądu;
- 7) działki rolne wnioskowane do płatności²⁹⁾ są/będą/były w moim posiadaniu w dniu 31 maja 2016 r.;
- 8) zostałem/-am poinformowany/-a, że:
 - a) obowiązek podania danych wynika z przepisów o krajowym systemie ewidencji producentów, ewidencji gospodarstw rolnych oraz ewidencji wniosków o przyznanie płatności,
 - b) pomoc przyznawana w ramach działania 221, 223 PROW 2007-2013 Zalesianie gruntów rolnych oraz zalesianie gruntów innych niż rolne, na mocy decyzji Komisji Europejskiej znak: K(2010) 8264 z dnia 1 grudnia 2010 r., jest pomocą państwa numer N 92/2010,
 - c) pomoc przyznawana w ramach działania Inwestycje w rozwój obszarów leśnych i poprawę żywotności lasów w ramach PROW 2014-2020, została zatwierdzona przez Komisję Europejską i jest programem pomocowym, któremu nadano numer referencyjny SA.4 1900 (2015/XA);
- 9) przyjmuję do wiadomości, iż:
 - a) zebrane dane osobowe będą przetwarzane przez Agencję Restrukturyzacji i Modernizacji Rolnictwa z siedzibą: 00-175 Warszawa, Al. Jana Pawła II 70, zgodnie z przepisami ustawy z dnia 29 sierpnia 1997 r. o ochronie danych osobowych (Dz. U. z 2014 r. poz. 1182, z późn. zm.) w celu przyznania płatności bezpośrednich, płatności niezwiązanej do tytułu, płatności ONW, płatności rolnośrodowiskowej, płatności rolno-środowiskowo-klimatycznej, płatności ekologicznej, pomocy na zalesianie (PROW 2007-2013) oraz premii pielęgnacyjnej i premii zalesieniowej (PROW 2014-2020),
 - b) przysługuje mi, jako osobie fizycznej, prawo wglądu do moich danych osobowych oraz do ich poprawiania;
- 10) przyjmuję do wiadomości, że dane beneficjenta mogą być przetwarzane przez organy audytowe i dochodzeniowe Unii Europejskiej i państw członkowskich dla zabezpieczenia interesów finansowych Unii;
- 11) przyjmuję do wiadomości, że informacja o przyznaniu wnioskodawcy pomocy z publicznych środków finansowych, w tym przyznana kwota płatności z tytułu udzielonej pomocy w ramach płatności bezpośrednich, płatności niezwiązanej do tytułu, płatności ONW, płatności rolnośrodowiskowej, płatności rolno-środowiskowo-klimatycznej, płatności ekologicznej, pomocy na zalesianie (PROW 2007-2013) oraz premii pielęgnacyjnej i premii zalesieniowej (PROW 2014-2020), będzie publikowana na stronie internetowej MRIRW;
- 12) posiadam plan działalności rolnośrodowiskowej lub plan działalności ekologicznej lub dokumentację przyrodniczą, o których mowa w przepisach o szczególnych warunkach i trybie przyznawania pomocy w ramach programu rolnośrodowiskowego lub działania rolno-środowiskowo-klimatycznego lub działania rolnictwo ekologiczne;^{29), 30)}
- 13) jestem świadomy konieczności zmiany podjętego przeze mnie:
 - a) zobowiązania rolnośrodowiskowego w ramach PROW 2007-2013 w przypadku zmiany podstawowych wymagań, a w przypadku zobowiązania wykraczającego poza koniec okresu programowania – również w celu umożliwienia jego dostosowania do nowych ram prawnych,
 - b) zobowiązania rolno-środowiskowo-klimatycznego lub zobowiązania ekologicznego w ramach PROW 2014-2020 w przypadku zmiany podstawowych wymagań lub praktyk rolniczych korzystnych dla klimatu i środowiska w celu uniknięcia podwójnego finansowania tych praktyk, a w przypadku zobowiązania wykraczającego poza koniec okresu programowania – również w celu umożliwienia jego dostosowania do nowych ram prawnych.
 Jeżeli nie zaakceptuję takiego rozwiązania, moje zobowiązanie rolnośrodowiskowe lub zobowiązanie rolno-środowiskowo-klimatyczne lub zobowiązanie ekologiczne utraci ważność, a zwrot płatności nie będzie wymagany w stosunku do okresu, w którym zobowiązania te były obowiązujące.³⁰⁾
- 14) jestem świadomy ciężącego na mnie obowiązku informacyjnego określonego w zał. III, część 1, pkt. 2 ppkt 2.2. lit b rozporządzenia Komisji (UE) nr 808/2014.³¹⁾ Zobowiązuję się do:
 - 1) niezwłocznego informowania na piśmie Agencji Restrukturyzacji i Modernizacji Rolnictwa:
 - a) o każdym fakcie, który może mieć wpływ na nienależne lub nadmierne przyznanie płatności lub pomocy finansowej, objętych wnioskiem o przyznanie płatności,
 - b) o każdej zmianie, która nastąpi w okresie od dnia złożenia niniejszego wniosku do dnia przyznania płatności lub pomocy finansowej, objętych wnioskiem o przyznanie płatności, w szczególności gdy zmiana dotyczy: wykorzystywania gruntów rolnych, wielkości powierzchni upraw, przeniesienia posiadania gospodarstwa rolnego,
 - c) o zakazie dostępu do środków publicznych, o których mowa w art. 5 ust. 3 pkt 4 ustawy z dnia 27 sierpnia 2009 r. o finansach publicznych, na podstawie prawomocnego orzeczenia sądu, orzeczonym w stosunku do mnie po złożeniu wniosku o przyznanie pomocy;
 - 2) umożliwienia wstępu osobom upoważnionym do wykonywania czynności kontrolnych na teren mojego gospodarstwa rolnego, a także okazania dokumentów potwierdzających dane zawarte we wniosku o przyznanie płatności;
 - 3) utrzymywania wszystkich gruntów, na których prowadzona jest działalność rolnicza zgodnie z normami oraz przestrzegania wymogów wzajemnej zgodności przez cały rok kalendarzowy, w którym został złożony wniosek o przyznanie płatności;
 - 4) utrzymywania w gospodarstwie zwierząt, w odniesieniu do których został złożony wniosek o przyznanie płatności związanych do zwierząt, w okresie wskazanym w przepisach o płatnościach w ramach systemów wsparcia bezpośredniego;
 - 5) realizacji 5-letniego zobowiązania rolnośrodowiskowego albo zobowiązania rolno-środowiskowo-klimatycznego albo zobowiązania ekologicznego;³⁰⁾
 - 6) prowadzenia w gospodarstwie rolnym rejestru działalności rolnośrodowiskowej lub rejestru działalności ekologicznej;³⁰⁾
 - 7) prowadzenia działalności rolniczej na powierzchni nie mniejszej od tej, za którą otrzymałem/-am w pierwszym roku pomoc finansową z tytułu wspierania gospodarowania na obszarach górskich i innych obszarach o niekorzystnych warunkach gospodarowania (ONW), przez okres 5 lat od dnia otrzymania tej pomocy;³²⁾
 - 8) prowadzenia działalności rolniczej na obszarach z ograniczeniami naturalnymi lub innymi szczególnymi ograniczeniami;³³⁾
 - 9) pielęgnacji założonej uprawy leśnej przez 5 lat od dnia wykonania zalesienia zgodnie z planem zalesienia oraz prowadzenia założonej uprawy leśnej, przez 15 lat od dnia uzyskania pierwszej płatności na zalesienie;³⁴⁾
 - 10) pielęgnacji zalesienia wykonanego na gruncie, lub zalesienia występującego na gruncie wskutek sukcesji naturalnej, zgodnie z wymogami planu zalesienia, przez 5 lat od dnia złożenia wniosku o przyznanie pierwszej premii pielęgnacyjnej oraz utrzymania zalesienia wykonanego na gruncie, przez 12 lat od dnia złożenia wniosku o przyznanie pierwszej premii zalesieniowej.³⁵⁾

Wypełniony wniosek - str. 4/4 - przykład 4

16. Oświadczam, że wspólnie realizuję praktykę utrzymania obszarów proekologicznych.³⁶⁾ 17. Procent (%) obszaru proekologicznego utrzymywanego indywidualnie w gospodarstwie rolnym.

18. Oświadczam, że dokonałem zmiany podjętego zobowiązania: rolnośrodowiskowego (PROW 2007-2013) rolno-środowiskowo-klimatycznego (PROW 2014-2020)

19. Oświadczam, że gospodarstwo rolne lub jego część jest zarządzane zgodnie z ustawą o rolnictwie ekologicznym i rezygnuję z prawa zwolnienia mnie z obowiązku przestrzegania wymogów zalesienia.

20. Wstępnie wypełniony formularz wniosku o przyznanie płatności na rok 2017 oraz materiał graficzny proszę:¹⁾
 przekazać w wersji papierowej udostępnić za pomocą formularza dostępnego na stronie internetowej Agencji Restrukturyzacji i Modernizacji Rolnictwa (aplikacja e-Wniosek)³⁷⁾

21. Oświadczam, że nie stwarzam pozorów prowadzenia działalności rolniczej i na zadeklarowanych we wniosku gruntach prowadzę działalność rolniczą przez cały rok kalendarzowy.

22. Data i podpis wnioskodawcy
 - -
Adam Nowak
 czytelny podpis wnioskodawcy

WNIOSEK MUSI BYĆ PODPISANY

29) Podatki płatności obszarowa, płatności zalesieniowa, płatności dla obszarów rolniczych, płatności obszarowe, płatności w ramach pomocy na zalesianie, płatności ONW.

Zasady ogólne - wnioski przez Internet

- Zachęcamy wszystkich rolników do składania wniosków o przyznanie płatności na rok 2016 za pośrednictwem formularza dostępnego na stronie internetowej ARiMR.**
- Korzyści płynące ze złożenia wniosku za pomocą aplikacji e-Wniosek to m.in. ułatwienia w wypełnianiu formularza wniosku o przyznanie płatności poprzez wprowadzenie przyjaznego interfejsu użytkownika, poinformowanie rolnika podczas wypełniania wniosku o stwierdzonych brakach we wniosku o przyznanie płatności.
- Warunkiem złożenia wniosku o przyznanie płatności za pomocą aplikacji e-Wniosek jest nadanie rolnikowi loginu i kodu dostępu.
- Wniosek o nadanie loginu i kodu dostępu składa się do kierownika biura powiatowego ARiMR właściwego ze względu na miejsce zamieszkania lub siedzibę rolnika. Formularz ten jest dostępny na stronie internetowej Agencji www.arimr.gov.pl oraz w biurach powiatowych i oddziałach regionalnych ARiMR.

Pomocne narzędzia!

Na stronie internetowej ARiMR znajdują się pomocne narzędzia:

- ❖ Kalkulator płatności
- ❖ Kalkulator praktyk zazielenienia
- ❖ Wykaz upraw, które należy deklarować we wnioskach
- ❖ Materiały informacyjne

Dziękuję za uwagę

Informacje kontaktowe

- telefon: 0-80038-00-84, fax: 22 318-53-30
- e-mail: info@arimr.gov.pl
- adres internetowy: www.arimr.gov.pl