

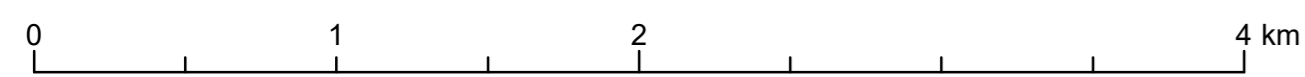
Obszary udokumentowanych złóż kopalni
wprowadzone zarządzeniem zastępczym
Wojewody Mazowieckiego

ZALĄCZNIK NR 2


STUDIUM UWARUNKOWAŃ I KIERUNKÓW
ZAGOSPODAROWANIA PRZESTRZENNEGO
GMINY KRZYNOWŁOGA MAŁA

UWARUNKOWANIA ZAGOSPODAROWANIA PRZESTRZENNEGO


SKALA 1 : 25 000



OZNACZENIA

 granica gminy

OBSZARY UDOKUMENTOWANYCH ZŁÓŻ KOPALIN

 1. RUDNO JEZIOROWE X - ZŁOŻE KRUSZYWA NATURALNEGO - PIASKI SKALENIOWO-KWARCOWE

nr MIDAS: 20109 KN

Opracowanie:
BUDPLAN Sp. z o.o.
Kordeckiego 20
04-327 Warszawa
mgr Agata Grzelak

