








Załącznik nr 7G do zarządzenia Nr Regionalnego Dyrektora Ochrony Środowiska
 w Białymstoku z dnia
 Mapy lokalizacji działań ochronnych

Działania z zakresu poprawy jakości siedlisk, zwiększenia mozaikowatości oraz ekstensyfikacji (działania nr 15, 16, 17, 18, 19)

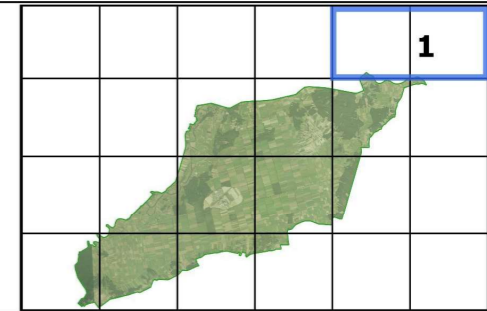
Legenda

-  K_1
-  K_2
-  K_3
-  K_4
-  K_5
-  obszar Natura 2000 Bagno Wizna
-  działki ewidencyjne










Układ współrzędnych:
PL-1992

Źródło ortofotomapy:
Główny Urząd Geodezji
i Kartografii



Lokalizacja działek ochronnych

Legenda

-  K_1
-  K_2
-  K_3
-  K_4
-  K_5
-  obszar Natura 2000 Bagno Wizna
-  działki ewidencyjne

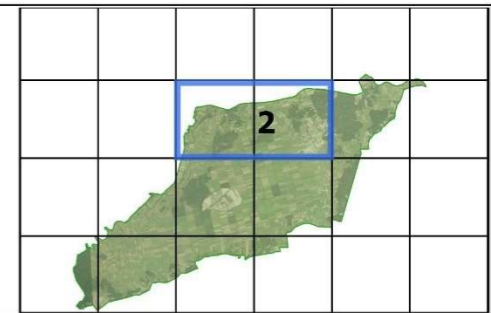


1 000 0 1 000 2 000 m










Układ współrzędnych:
PL-1992

Źródło ortofotomapy:
Główny Urząd Geodezji
i Kartografii



Lokalizacja działek ochronnych

Legenda

-  K_1
-  K_2
-  K_3
-  K_4
-  K_5
-  obszar Natura 2000 Bagno Wizna
-  działki ewidencyjne

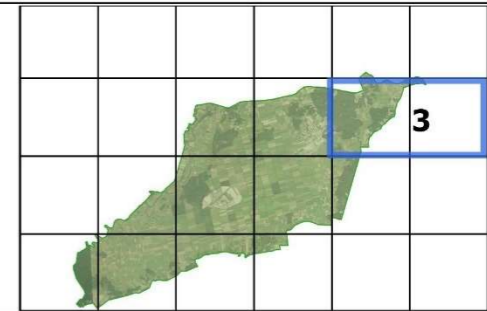


1 000 0 1 000 2 000 m










Układ współrzędnych:
PL-1992

Źródło ortofotomapy:
Główny Urząd Geodezji
i Kartografii



Lokalizacja działek ochronnych

Legenda

-  K_1
-  K_2
-  K_3
-  K_4
-  K_5
-  obszar Natura 2000 Bagno Wizna
-  działki ewidencyjne

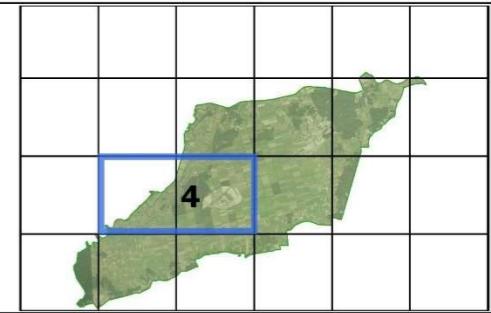


1 000 0 1 000 2 000 m










Układ współrzędnych:
PL-1992

Źródło ortofotomapy:
Główny Urząd Geodezji
i Kartografii



Lokalizacja działek ochronnych

Legenda

-  K_1
-  K_2
-  K_3
-  K_4
-  K_5
-  obszar Natura 2000 Bagno Wizna
-  działki ewidencyjne

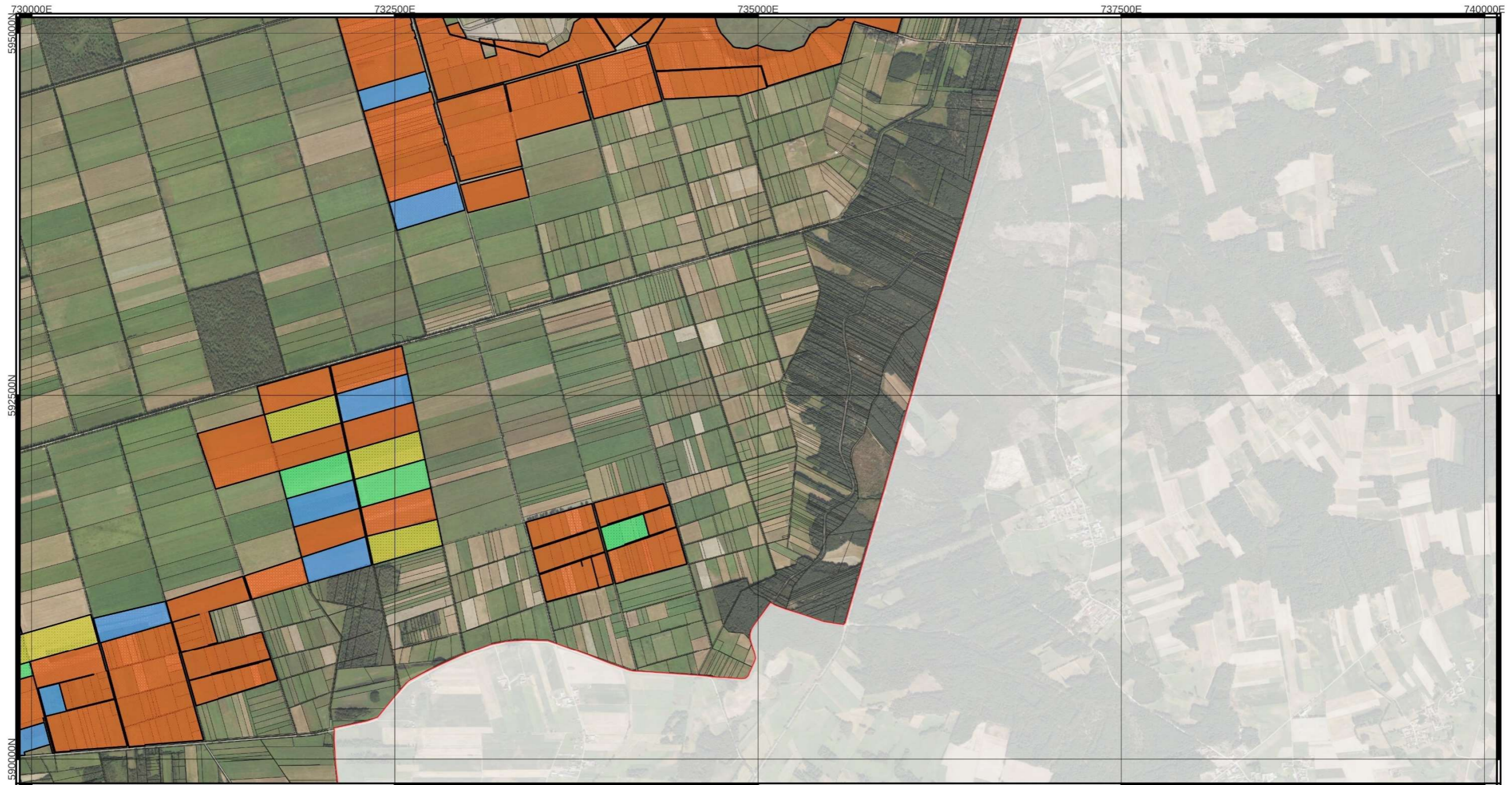
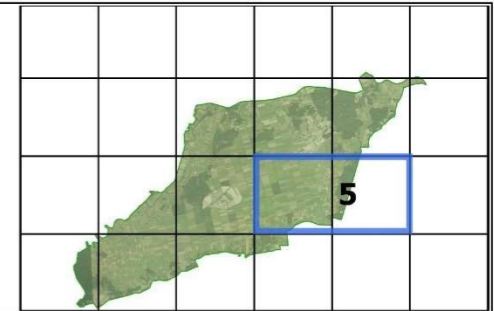


1 000 0 1 000 2 000 m










Układ współrzędnych:
PL-1992

Źródło ortofotomapy:
Główny Urząd Geodezji
i Kartografii



Lokalizacja działek ochronnych

Legenda

-  K_1
-  K_2
-  K_3
-  K_4
-  K_5
-  obszar Natura 2000 Bagno Wizna
-  działki ewidencyjne

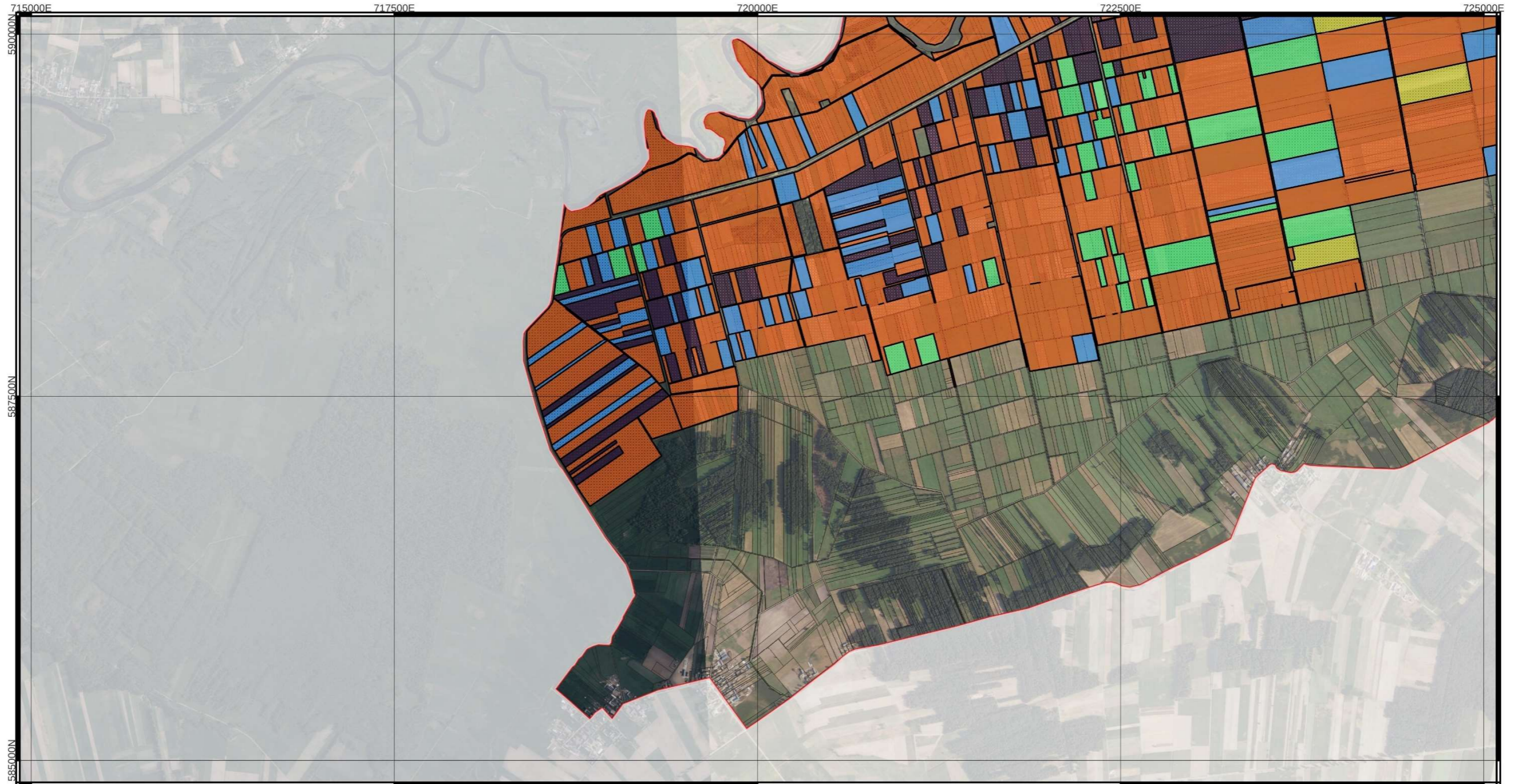
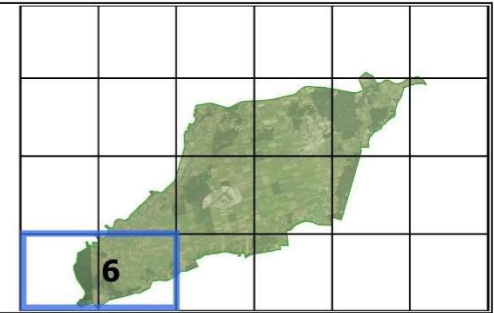


1 000 0 1 000 2 000 m










Układ współrzędnych:
PL-1992

Źródło ortofotomapy:
Główny Urząd Geodezji
i Kartografii



Lokalizacja działek ochronnych

Legenda

-  K_1
-  K_2
-  K_3
-  K_4
-  K_5
-  obszar Natura 2000 Bagno Wizna
-  działki ewidencyjne



1 000 0 1 000 2 000 m



Układ współrzędnych:
PL-1992

Źródło ortofotomapy:
Główny Urząd Geodezji
i Kartografii

