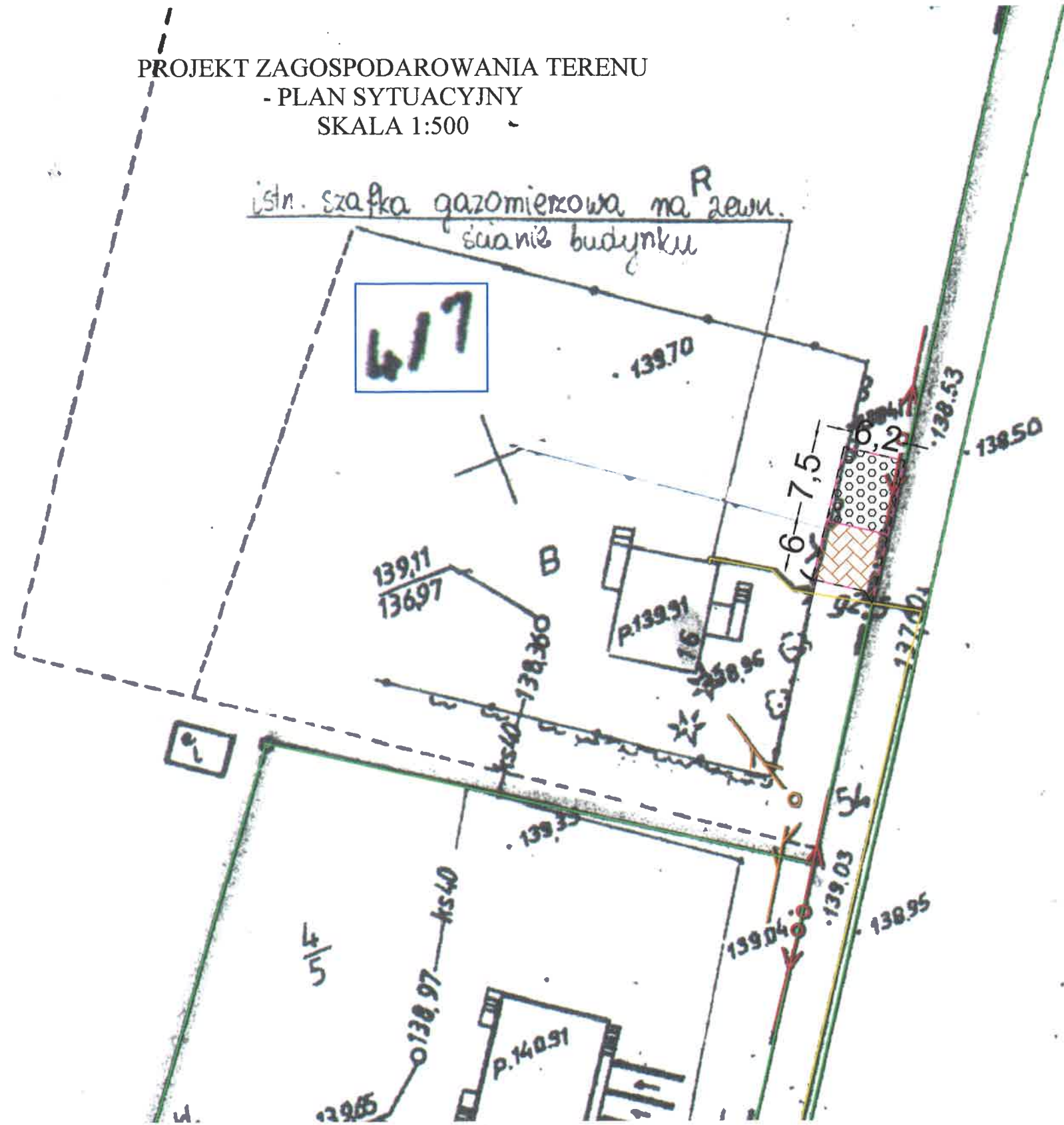











PROJEKT ZAGOSPODAROWANIA TERENU
- PLAN SYTUACYJNY
SKALA 1:500

cz. obr. JÓZEFIN
skala 1: 1000
Arkusze mapy 255.121.113
Lapy, dnia



LEGENDA:

-  istn. linia gazociągowa
-  istn. linia energetyczna
-  istn. linia telekomunikacyjna
-  istn. granice działek
-  działki na których zlokalizowana jest inwestycja
-  projektowana nawierzchnia z kostki brukowej betonowej gr. 8cm
-  projektowana nawierzchnia z płyt ażurowych
-  proj. krawężnik 15x22cm - obniżony

Obiekt:	Utwardzenie zjazdu i placu na działce nr ewid. 4/7 w miejscowości Józefin, gm. Poświętne		PROJEKTOWANIE I NADZÓR BUDOWY DRÓG I MOSTÓW Zbigniew Radziszewski, 18-230 Ciechanowiec, ul. Parkowa 2a tel. (086) 2771-064 NIP: 722-111-67-04 regon 450162079			
Stadium:	Projekt zagospodarowania terenu - Plan sytuacyjny					
	Imię i nazwisko	Nr uprawnień	Podpis	Data	Skala	Nr rys.
Projektował branża drogowa:	Łukasz Radziszewski	PDL/0030/POOD/11		23.09.2023r.	1:500	1