



**MAZOWIECKI
URZĄD WOJEWÓDZKI
W WARSZAWIE**

Stan e-usług i cyfryzacji pzgik na podstawie ankiet i sprawozdań

Warszawa, 21 października 2022 r.



MAZOWIECKI
URZĄD WOJEWÓDZKI
W WARSZAWIE

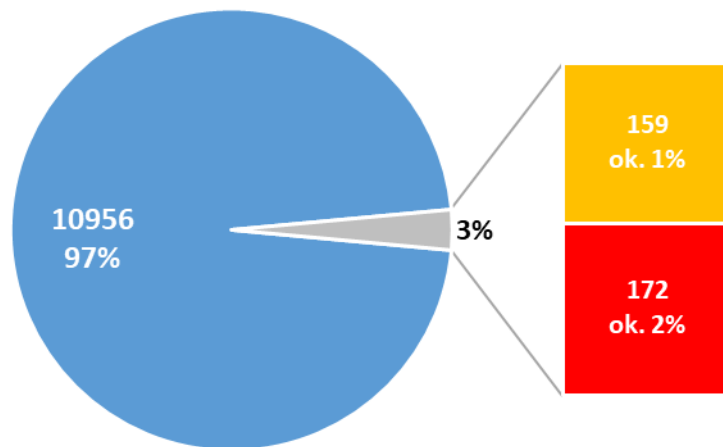
Mapa ewidencyjna

na podstawie Sprawozdań GUGIK 3.00 (stan na 31 grudnia 2021 r.) oraz ankiet Głównego Geodety Kraju (znak: KN-EGB.401.121.2022 z dnia 4 lipca 2022 r.)

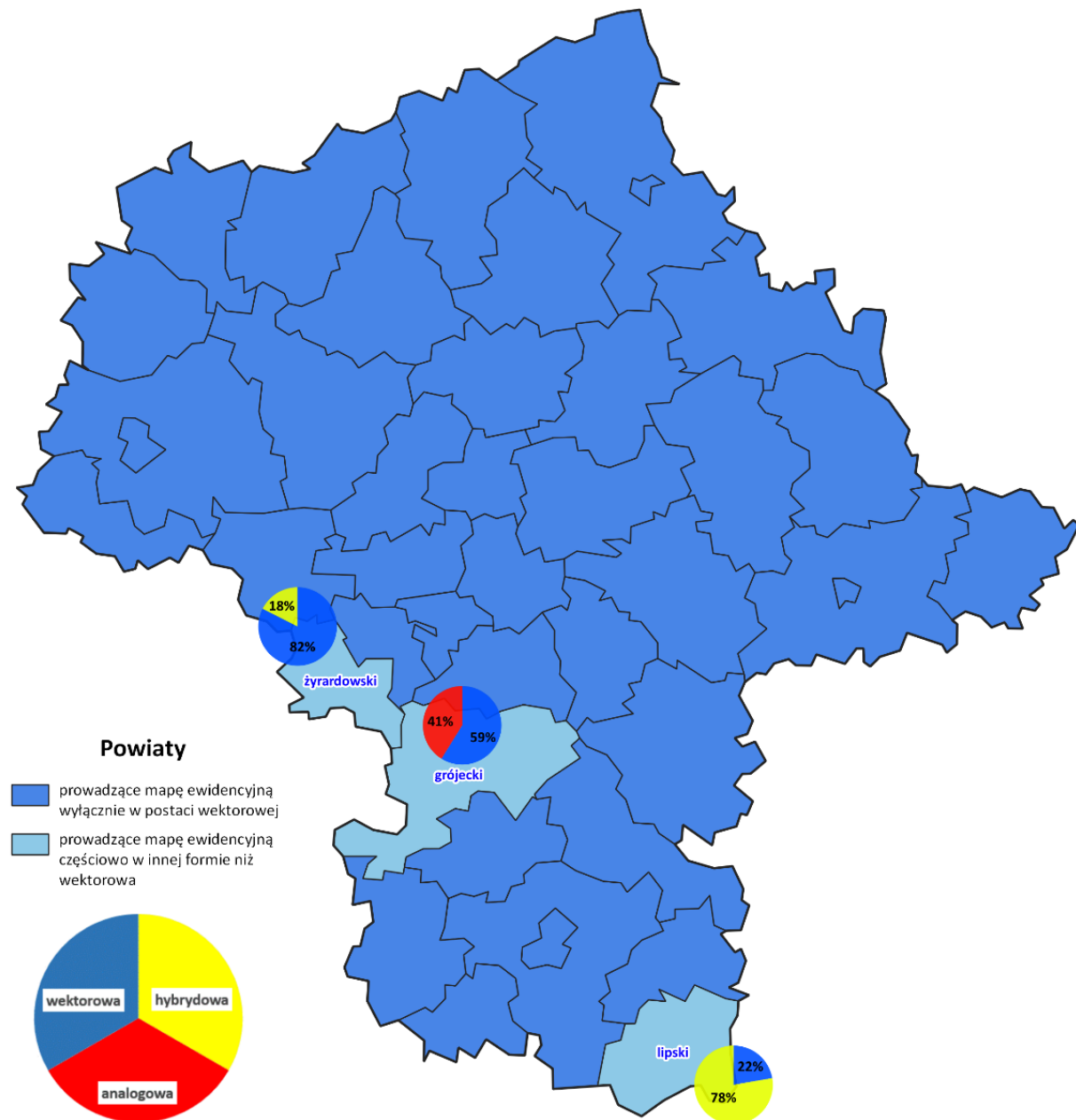


Mapa ewidencyjna

Mapy ewidencyjne powiatów mazowieckich
(według obrębów ewidencyjnych)

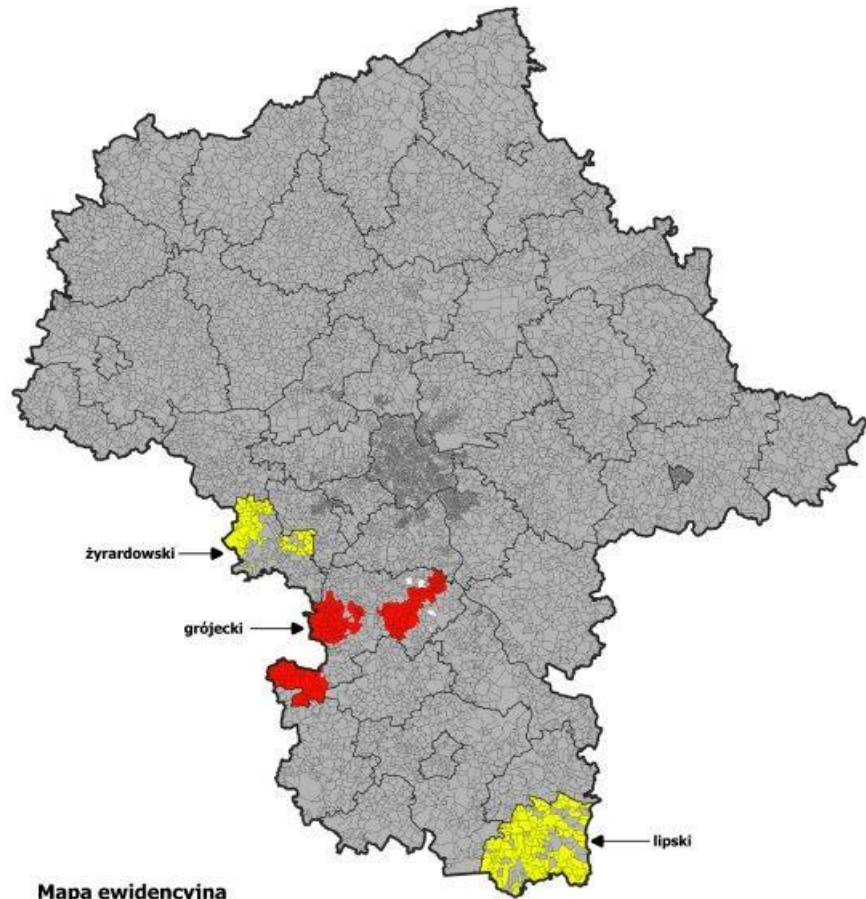


■ w postaci wektorowej ■ w postaci hybrydowej ■ w postaci analogowej



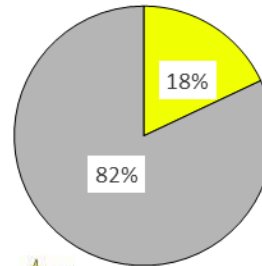


Mapy ewidencyjne



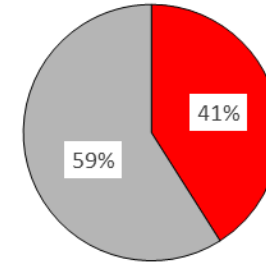
powiat żyrardowski

hybrydowa wektorowa



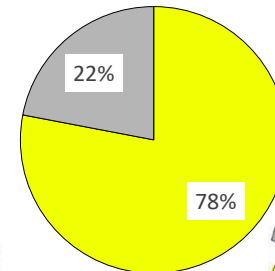
powiat grójecki

analogowa wektorowa



powiat lipski

hybrydowa wektorowa





MAZOWIECKI
URZĄD WOJEWÓDZKI
W WARSZAWIE

Modernizacja ewidencji gruntów i budynków

na podstawie Sprawozdań GUGIK 3.00 (stan na 31 grudnia 2021 r.) oraz ankiet
Głównego Geodety Kraju
(znak: KN-EGB.401.121.2022 z dnia 4 lipca 2022 r.)



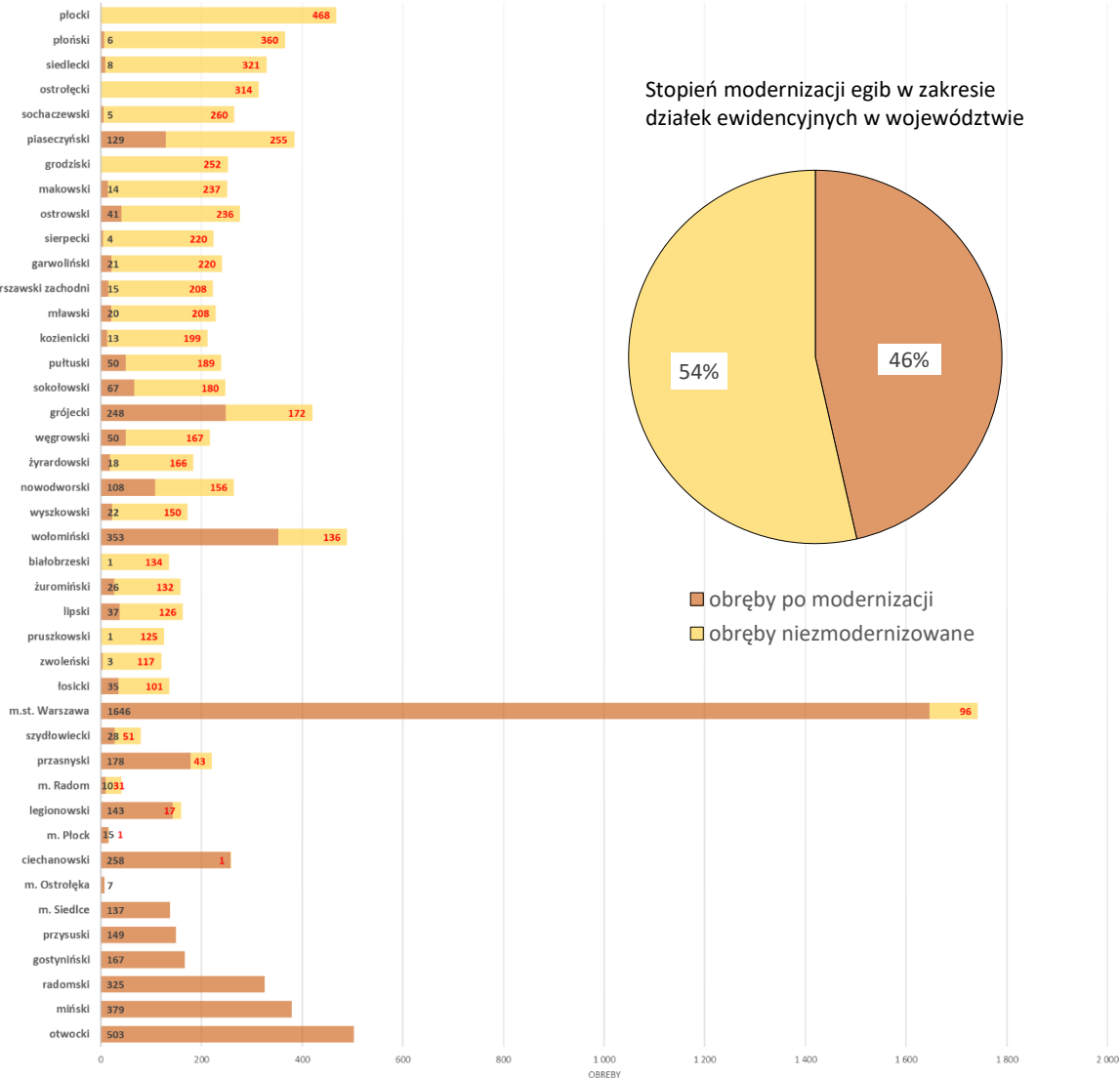
MAZOWIECKI URZĄD WOJEWÓDZKI W WARSZAWIE

Modernizacja ewidencji gruntów i budynków od 1996 r.

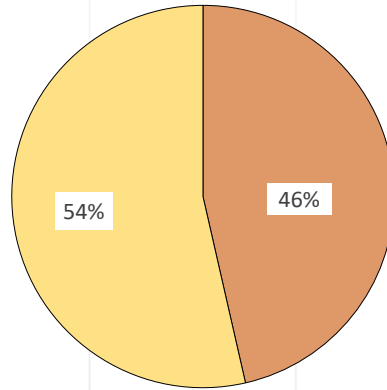
- w zakresie działek ewidencyjnych

Stopień modernizacji egib w zakresie działek ewidencyjnych w powiatach mazowieckich
(wg obrębów ewidencyjnych)

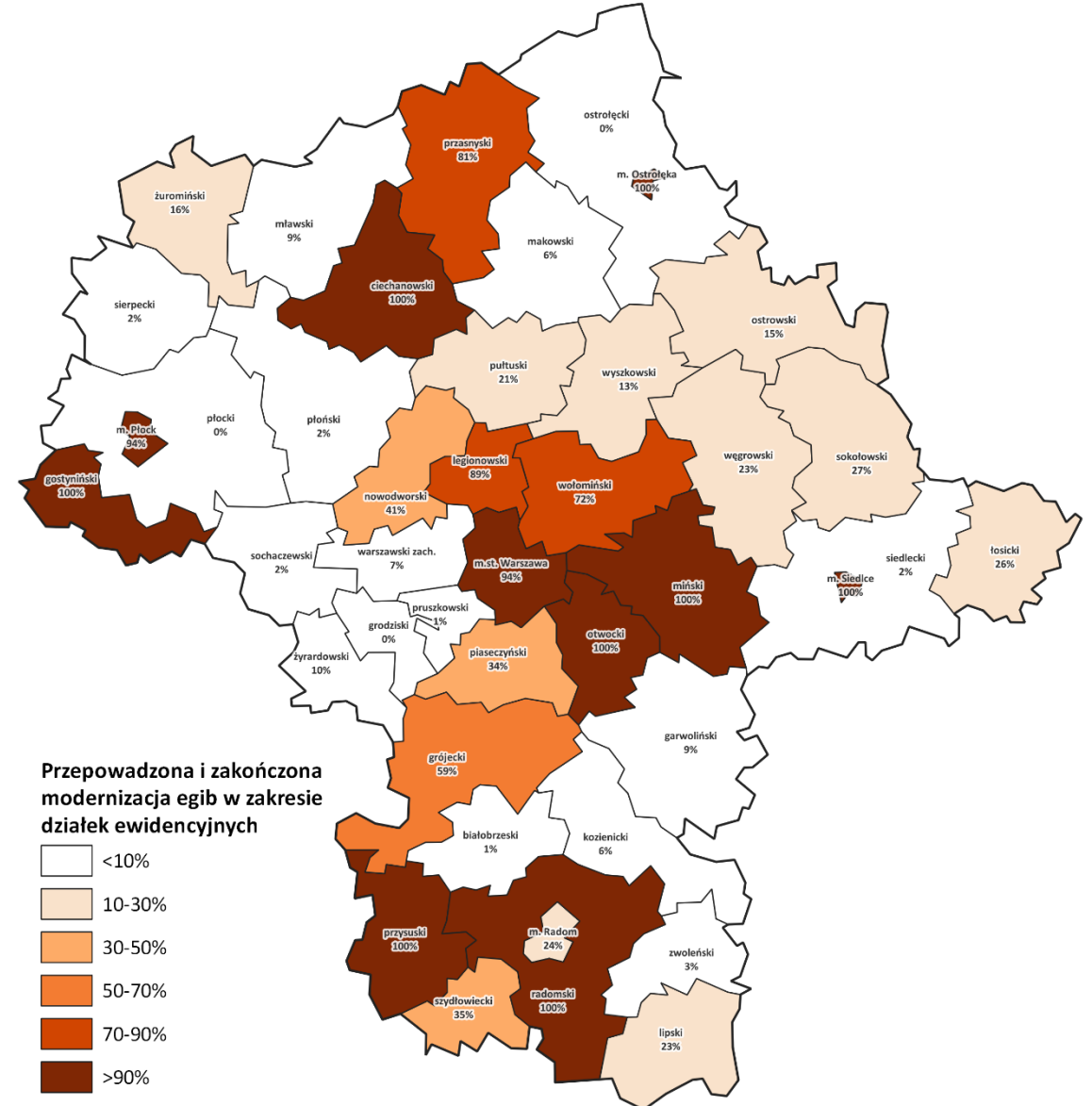
STOPIEŃ MODERNIZACJI EWIDENCJI GRUNTÓW I BUDYNKÓW W ZAKRESIE DZIAŁEK EWIDENCYJNYCH W POWIATACH MAZOWIECKICH (WEDŁUG OBRĘBÓW*)



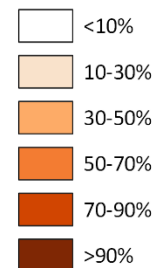
Stopień modernizacji egib w zakresie działek ewidencyjnych w województwie



■ obrzeby po modernizacji
■ obrzeby niezmodernizowane



Przeprowadzona i zakończona modernizacja egib w zakresie działek ewidencyjnych



* dane na wykresie dotyczą odpowiednio pogrupowanych (wszystkich) obrębów poszczególnych powiatów

■ egib zmodernizowana (działki)
■ egib niezmodernizowana (działki)

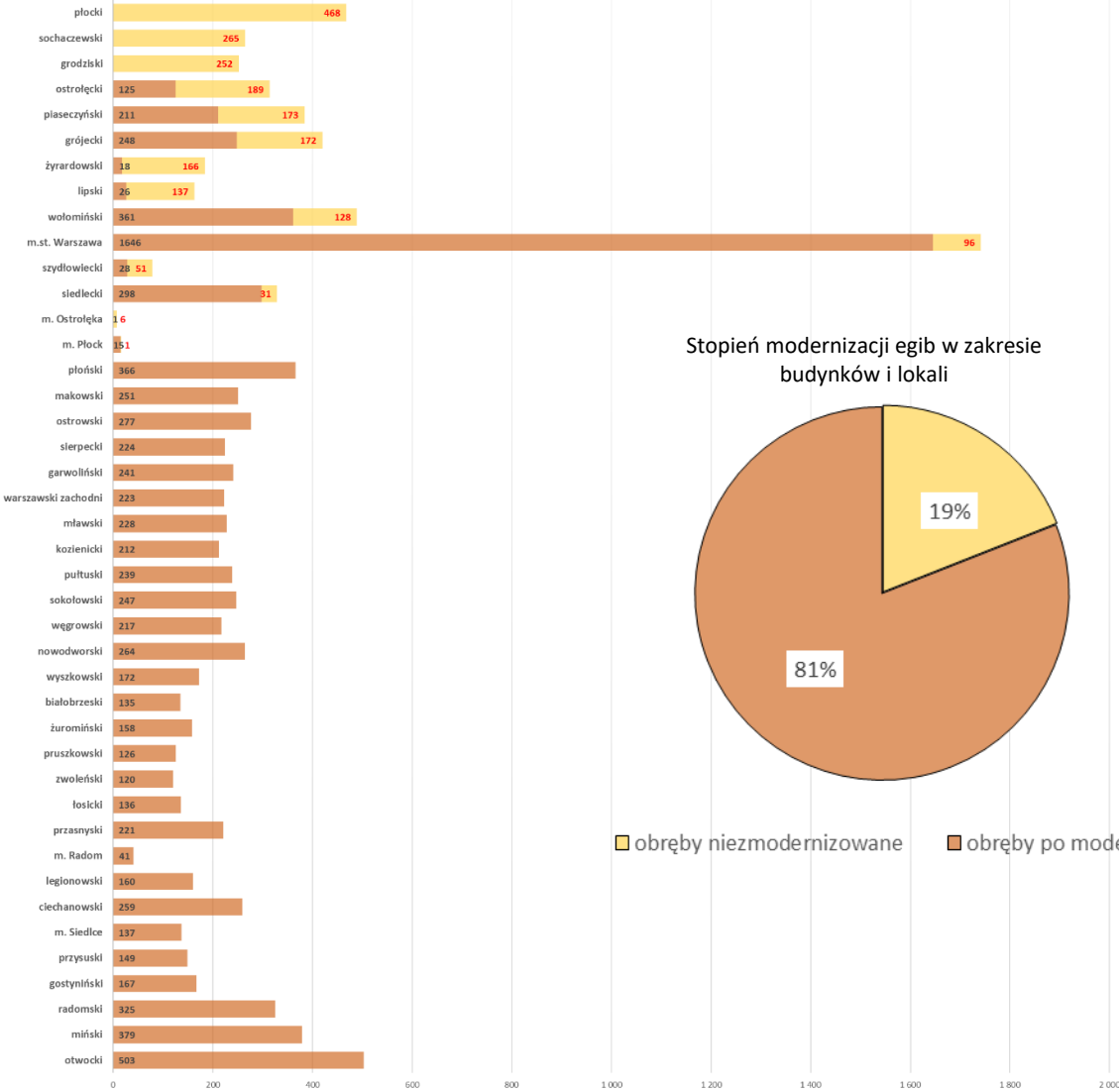


MAZOWIECKI URZĄD WOJEWÓDZKI W WARSZAWIE

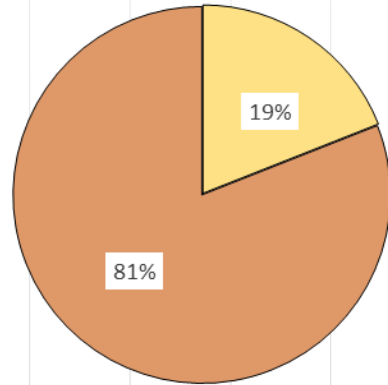
Modernizacja ewidencji gruntów i budynków od 1996 r. - w zakresie budynków i lokali

Stopień modernizacji egib w zakresie budynków i lokali w powiatach mazowieckich
(wg obszarów ewidencyjnych)

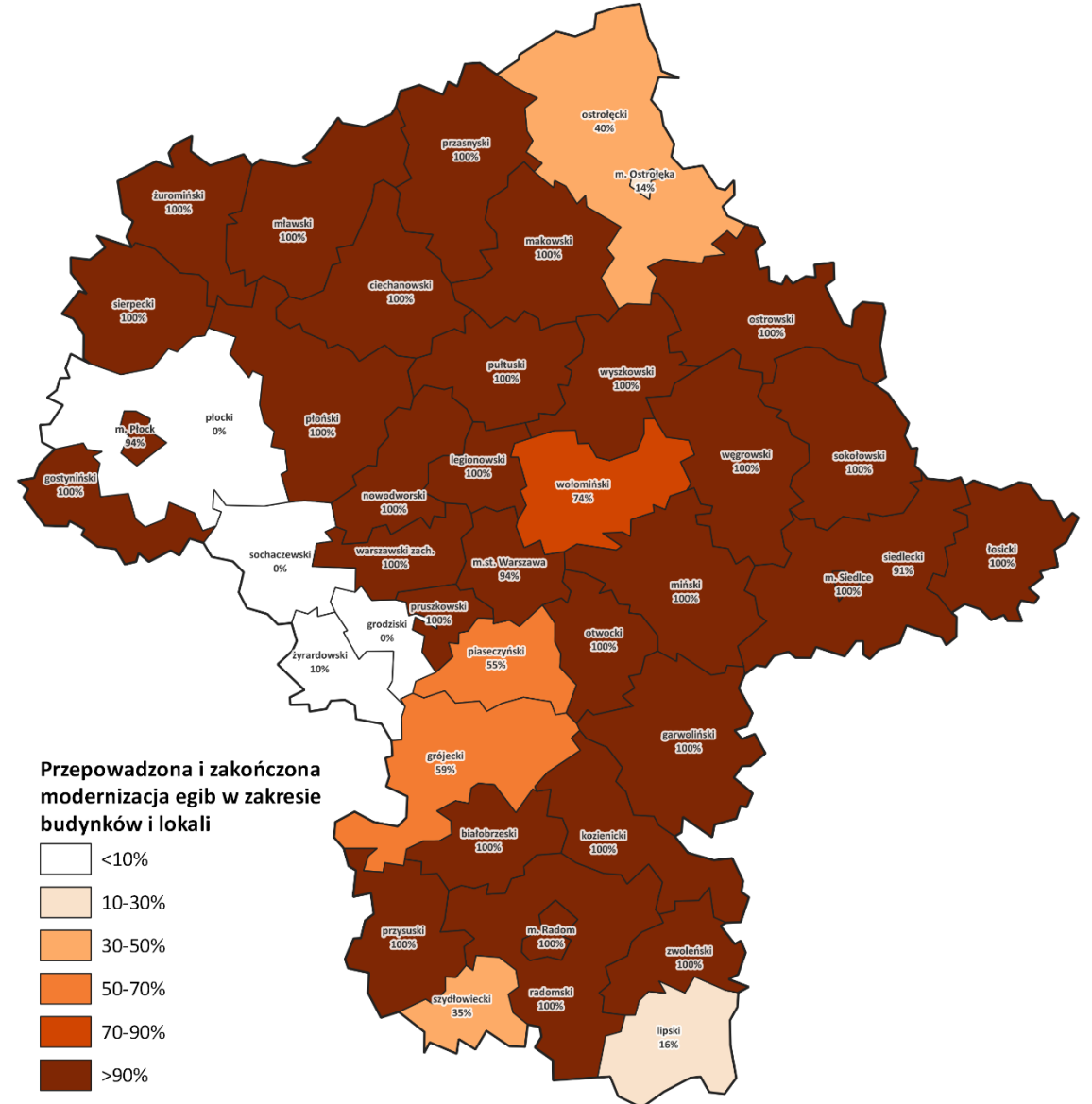
STOPIEŃ MODERNIZACJI EWIDENCJI GRUNTÓW I BUDYNKÓW W ZAKRESIE BUDYNKÓW I LOKALI W POWIATACH MAZOWIECKICH (WEDŁUG OBRĘBÓW*)



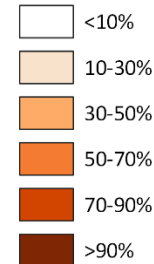
Stopień modernizacji egib w zakresie budynków i lokali



■ obręby niezmodernizowane ■ obręby po modernizacji



Przeprowadzona i zakończona modernizacja egib w zakresie budynków i lokali



* dane na wykresie dotyczą odpowiednio pogrupowanych (wszystkich) obszarów poszczególnych powiatów



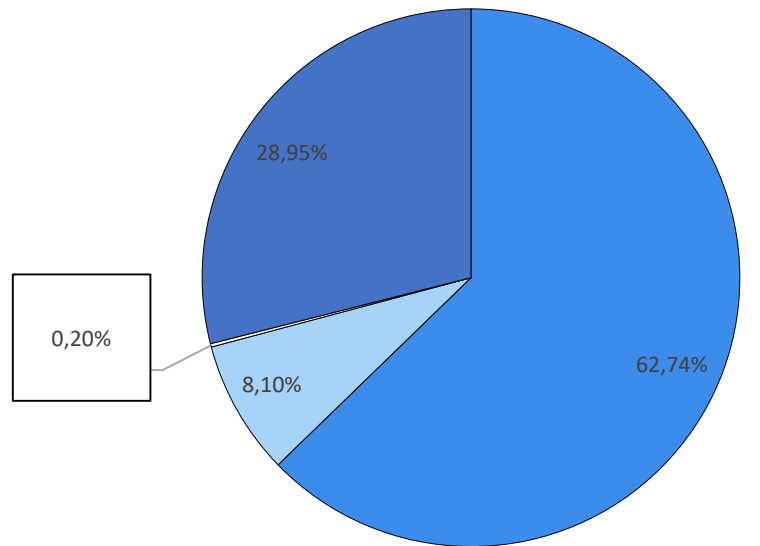
MAZOWIECKI
URZĄD WOJEWÓDZKI
W WARSZAWIE

Mapa zasadnicza

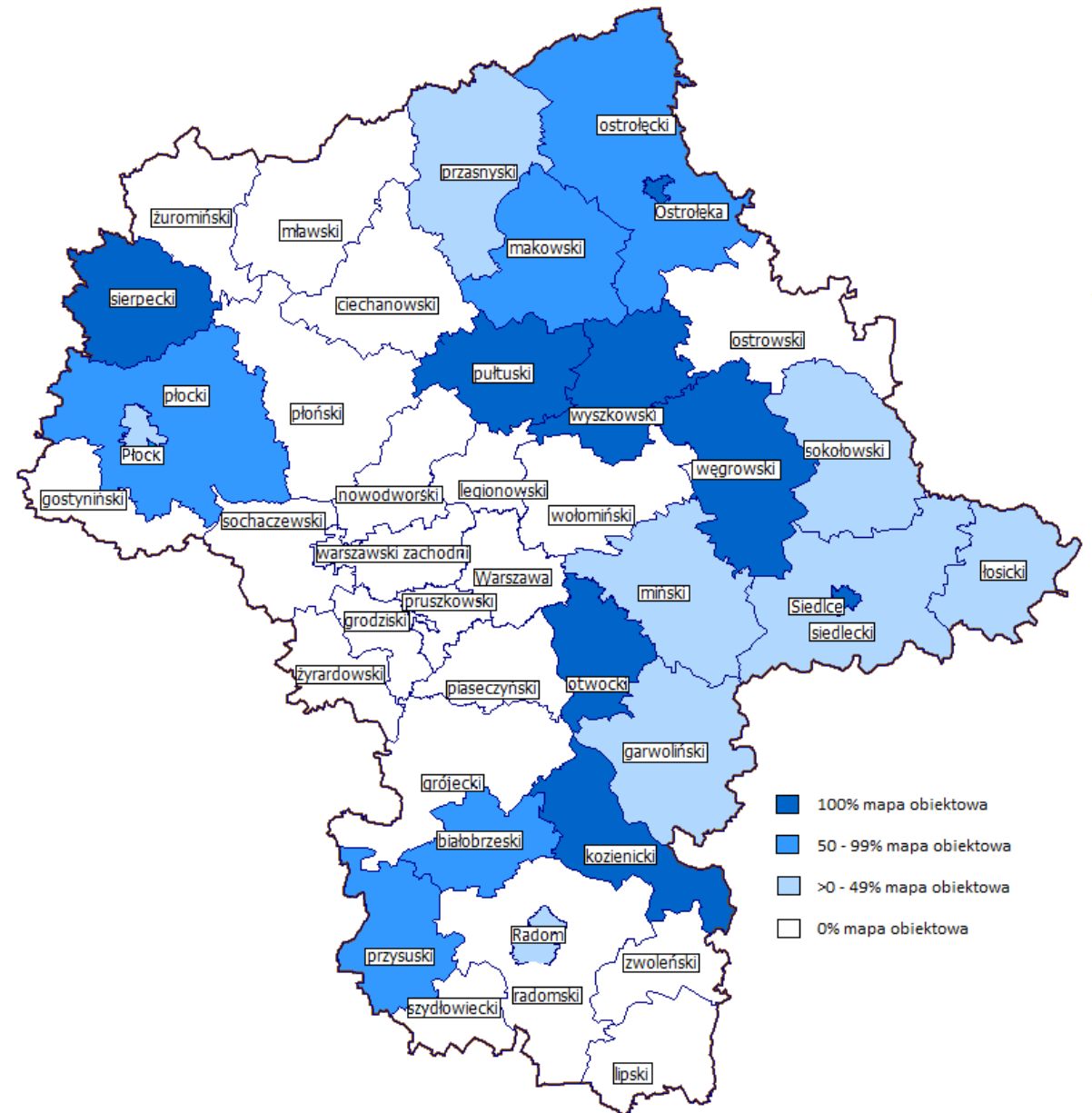
na podstawie Sprawozdań GUGIK 1.00 (stan na 31 grudnia 2021 r.)



Mapa zasadnicza powiatów mazowieckich
(według powierzchni)



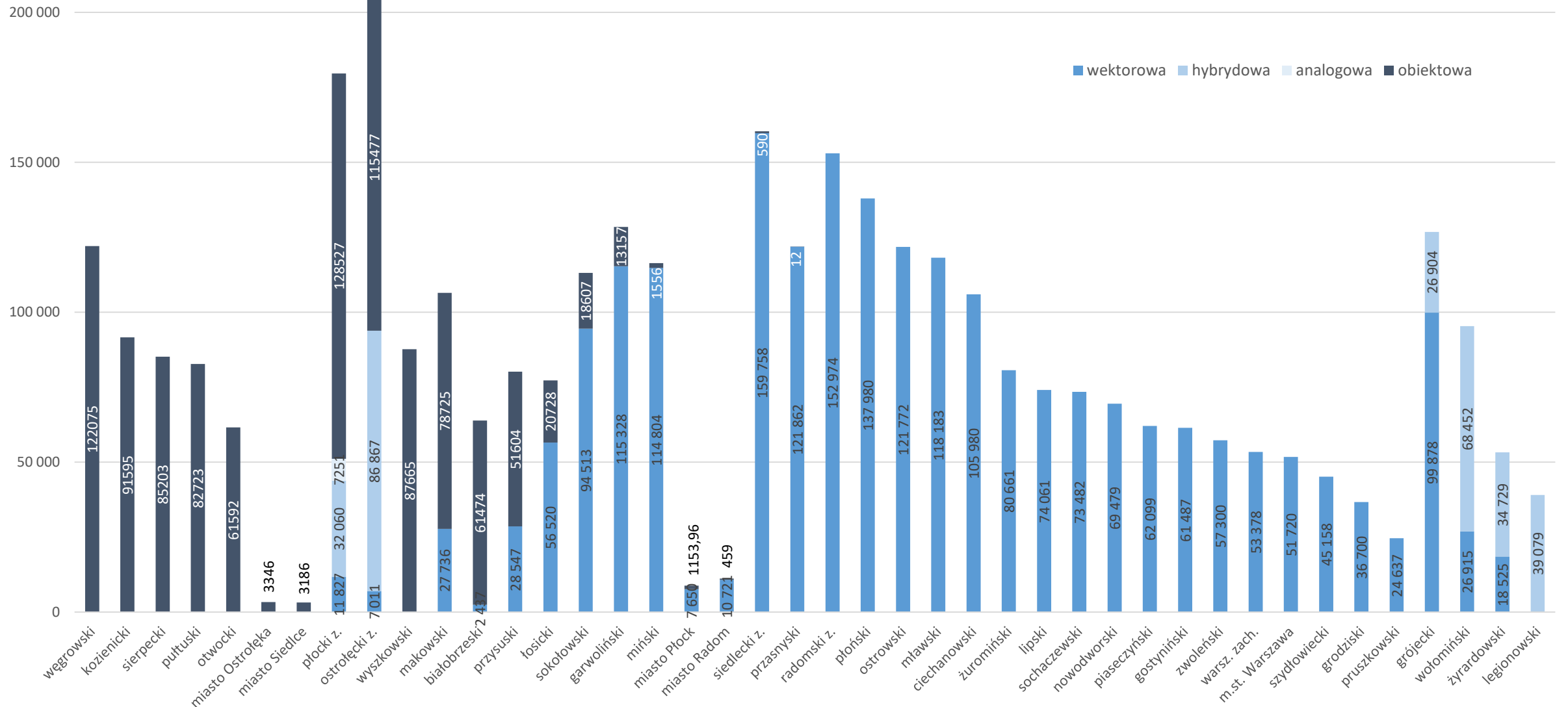
■ wektorowa ■ hybrydowa □ analogowa ■ obiektowa





**MAZOWIECKI
URZĄD WOJEWÓDZKI
W WARSZAWIE**

**Mapa zasadnicza według formy prowadzenia w powiatach mazowieckich
(według powierzchni w ha)**





MAZOWIECKI
URZĄD WOJEWÓDZKI
W WARSZAWIE

Cyfryzacja materiałów państwowego zasobu geodezyjnego i kartograficznego

na podstawie ankiet Głównego Geodety Kraju
(znak: KN-EGB.401.121.2022 z dnia 4 lipca 2022 r.)

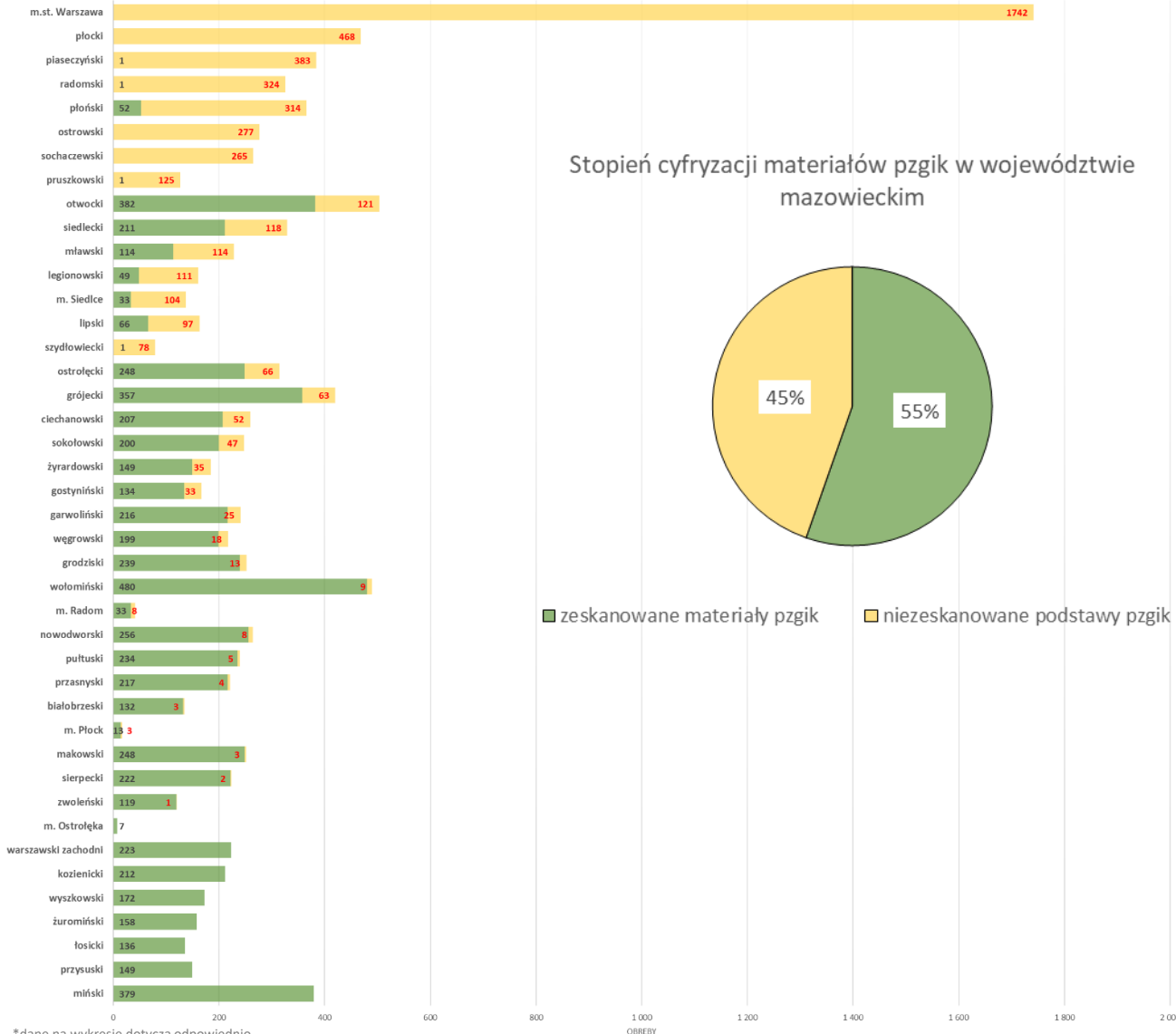


MAZOWIECKI URZĄD WOJEWÓDZKI W WARSZAWIE

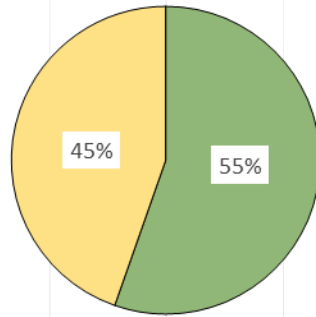
Cyfryzacja państwowego zasobu geodezyjnego i kartograficznego - w zakresie materiałów zgromadzonych w pzgik

Stopień cyfryzacji materiałów zgromadzonych w pzgik w powiatach mazowieckich
(wg obrębów ewidencyjnych)

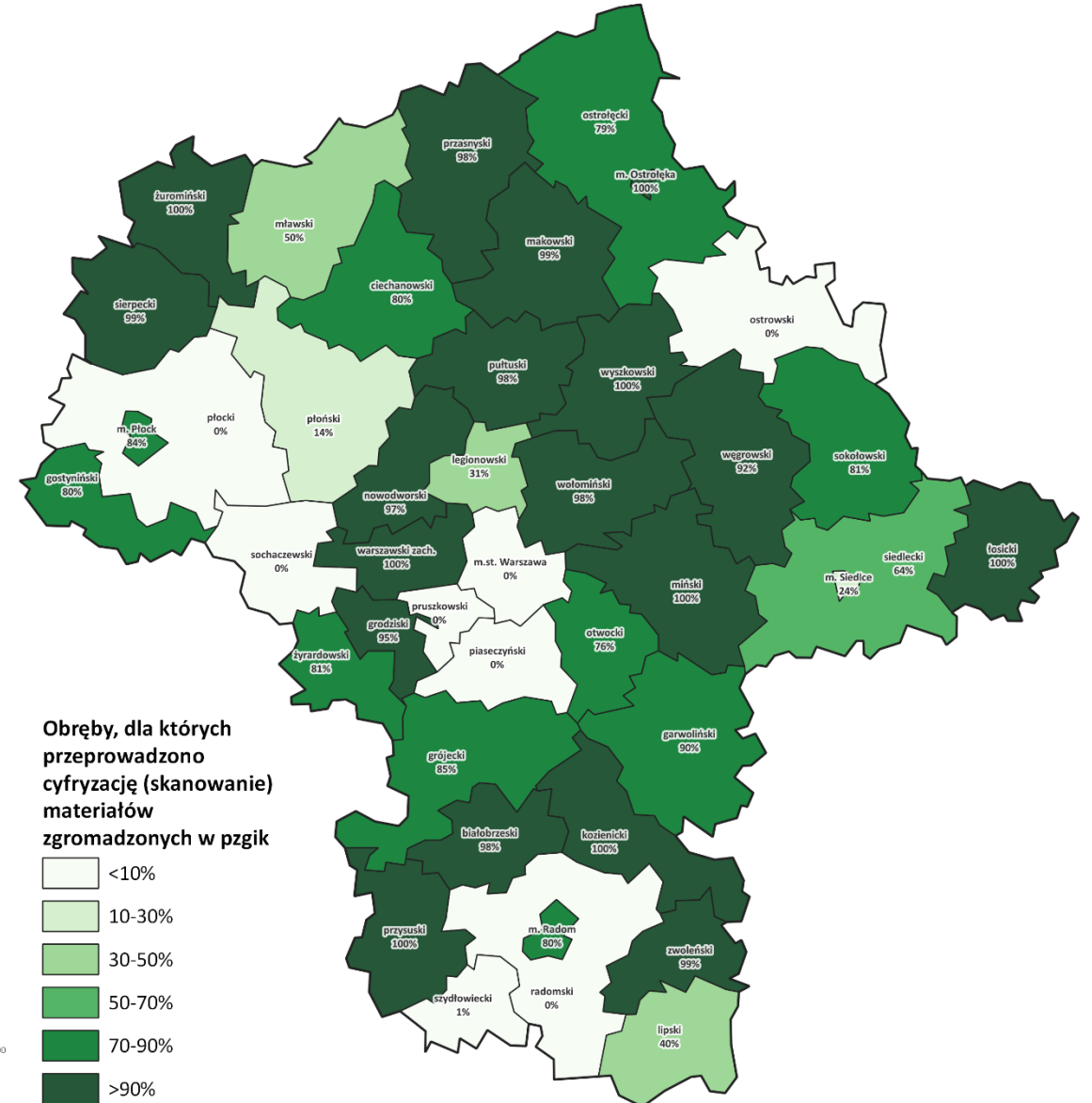
STOPIEŃ CYFRYZACJI MATERIAŁÓW ZGROMADZONYCH W PZGIK W POWIATACH MAZOWIECKICH (WEDŁUG OBRĘBÓW*)



Stopień cyfryzacji materiałów pzgik w województwie mazowieckim



■ zescanowane materiały pzgik ■ niezescanowane podstawy pzgik



Obręby, dla których przeprowadzono cyfryzację (skanowanie) materiałów zgromadzonych w pzgik

- <10%
- 10-30%
- 30-50%
- 50-70%
- 70-90%
- >90%

* dane na wykresie dotyczą odpowiednio pogrupowanych (wszystkich) obrębów ■ scyfrzowane (zescanowane) materiały zgromadzone w pzgik ■ niescyfrzowane (niezescanowane) materiały zgromadzone w pzgik

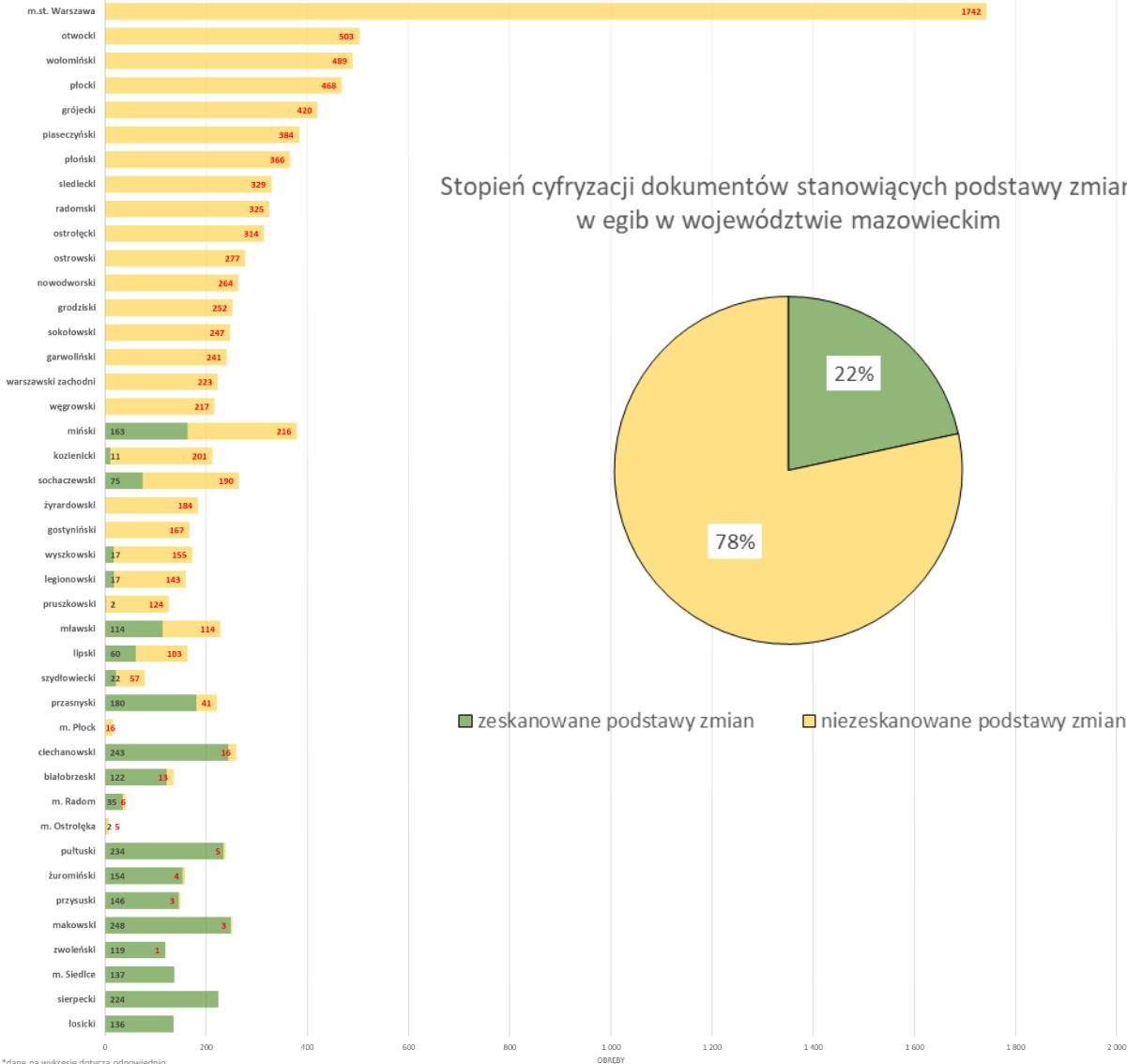


MAZOWIECKI URZĄD WOJEWÓDZKI W WARSZAWIE

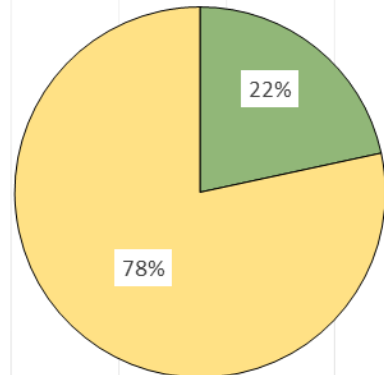
STOPIEŃ CYFRYZACJI DOKUMENTÓW STANOWIĄCYCH PODSTAWĘ ZMIAN W EGIB W POWIATACH MAZOWIECKICH (WEDŁUG OBRĘBÓW*)

Cyfryzacja państwowego zasobu geodezyjnego i kartograficznego - w zakresie dokumentów stanowiących podstawę zmian w egib

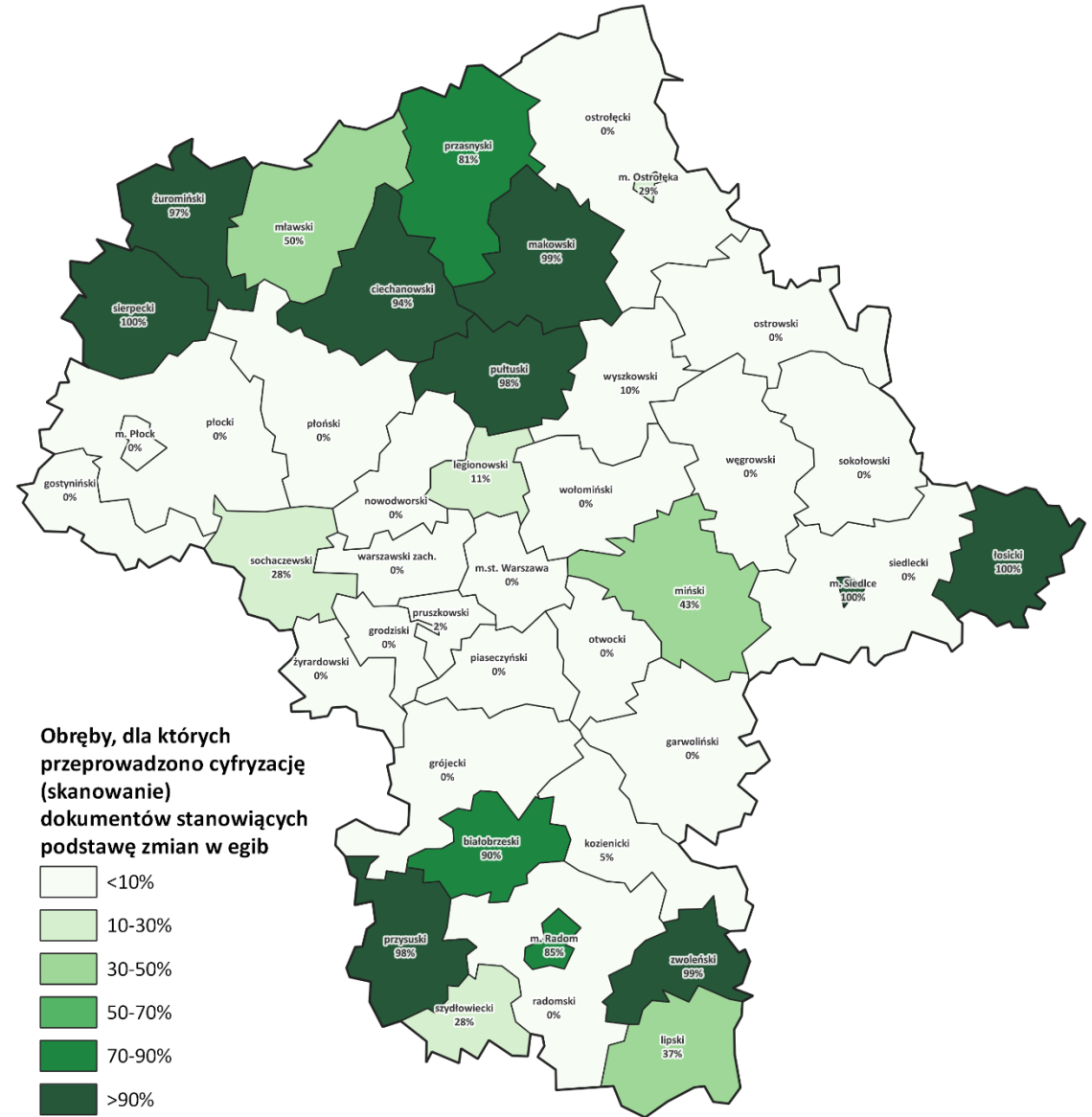
Stopecie cyfryzacji dokumentów stanowiących podstawę zmian w egib w powiatach mazowieckich (wg obrębów ewidencyjnych)



Stopecie cyfryzacji dokumentów stanowiących podstawę zmian w egib w województwie mazowieckim



■ zskanowane podstawy zmian ■ niezskanowane podstawy zmian



Obręby, dla których przeprowadzono cyfryzację (skanowanie) dokumentów stanowiących podstawę zmian w egib

- <10%
- 10-30%
- 30-50%
- 50-70%
- 70-90%
- >90%

* dane na wykresie dotyczą odpowiednio pogrzurowanych (wszystkich) obrębów poszczególnych powiatów ■ scyfryzowane (zskanowane) dokumenty stanowiących podstawę zmian w egib ■ niescyfryzowane (niezskanowane) dokumenty stanowiących podstawę zmian w egib



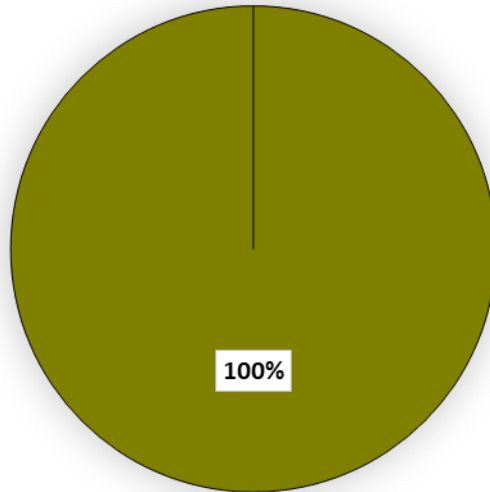
MAZOWIECKI
URZĄD WOJEWÓDZKI
W WARSZAWIE

Infrastruktura danych przestrzennych na podstawie ewidencji
zbiorów i usług danych przestrzennych
(<https://integracja.gugik.gov.pl/eziudp/>) według stanu na dzień
12 października 2022 roku

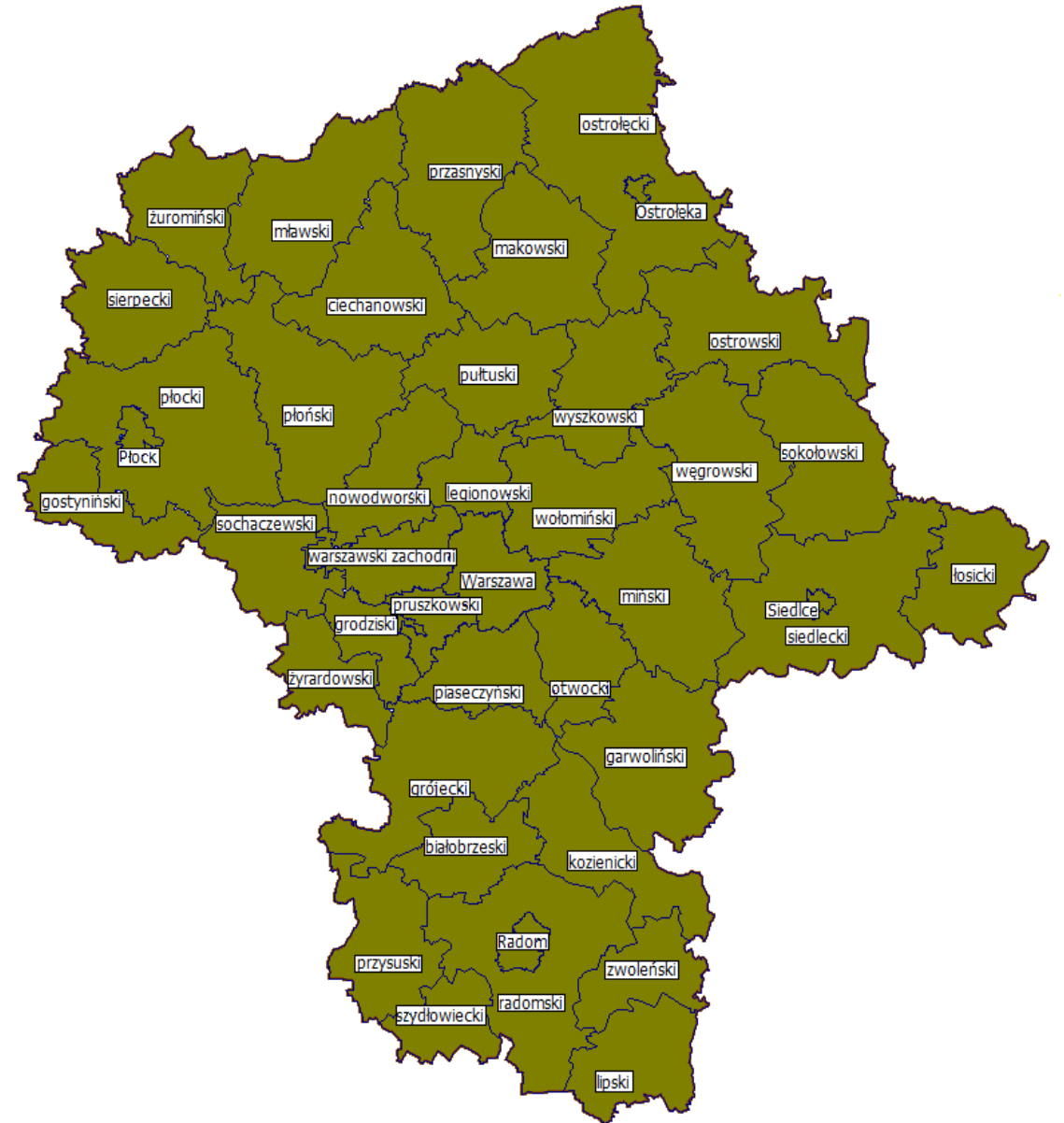
stan usług danych przestrzennych w zakresie ewidencji gruntów i budynków (dalej:
egib), geodezyjnej ewidencji sieci uzbrojenia terenu (dalej: gesut), obiektów
topograficznych (dalej: bdot500), szczegółowych osnów geodezyjnych (dalej: bdsog),
rejestr cen nieruchomości (dalej: rcn)



Jednostki udostępniające dane egib za pomocą **usługi pobierania (WFS)** na terenie województwa mazowieckiego

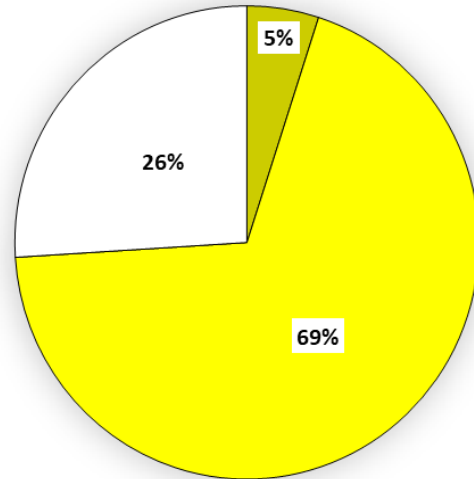


■ 1. usługa WFS

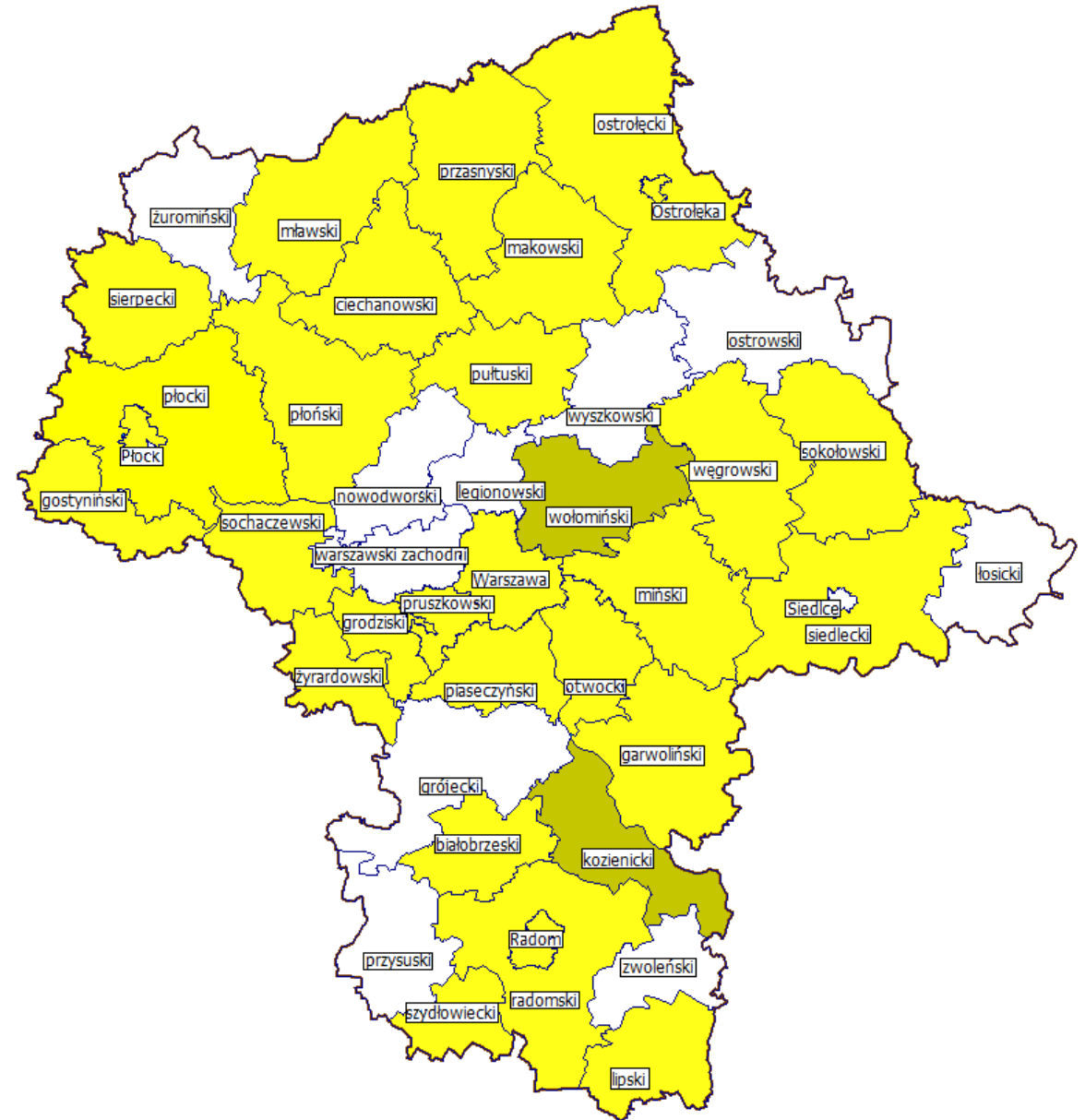




Jednostki udostępniające dane z bdsog za pomocą
usługi wyszukiwania (CSW) i przeglądania (WMS)
na terenie województwa mazowieckiego

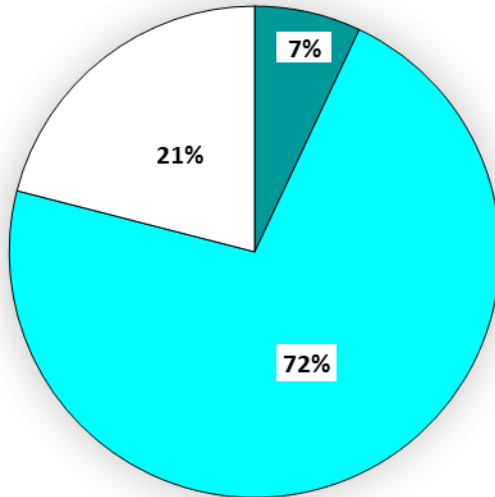


■ 1. usługa CSW i WMS ■ 2. usługa WMS □ 3. brak usługi WMS

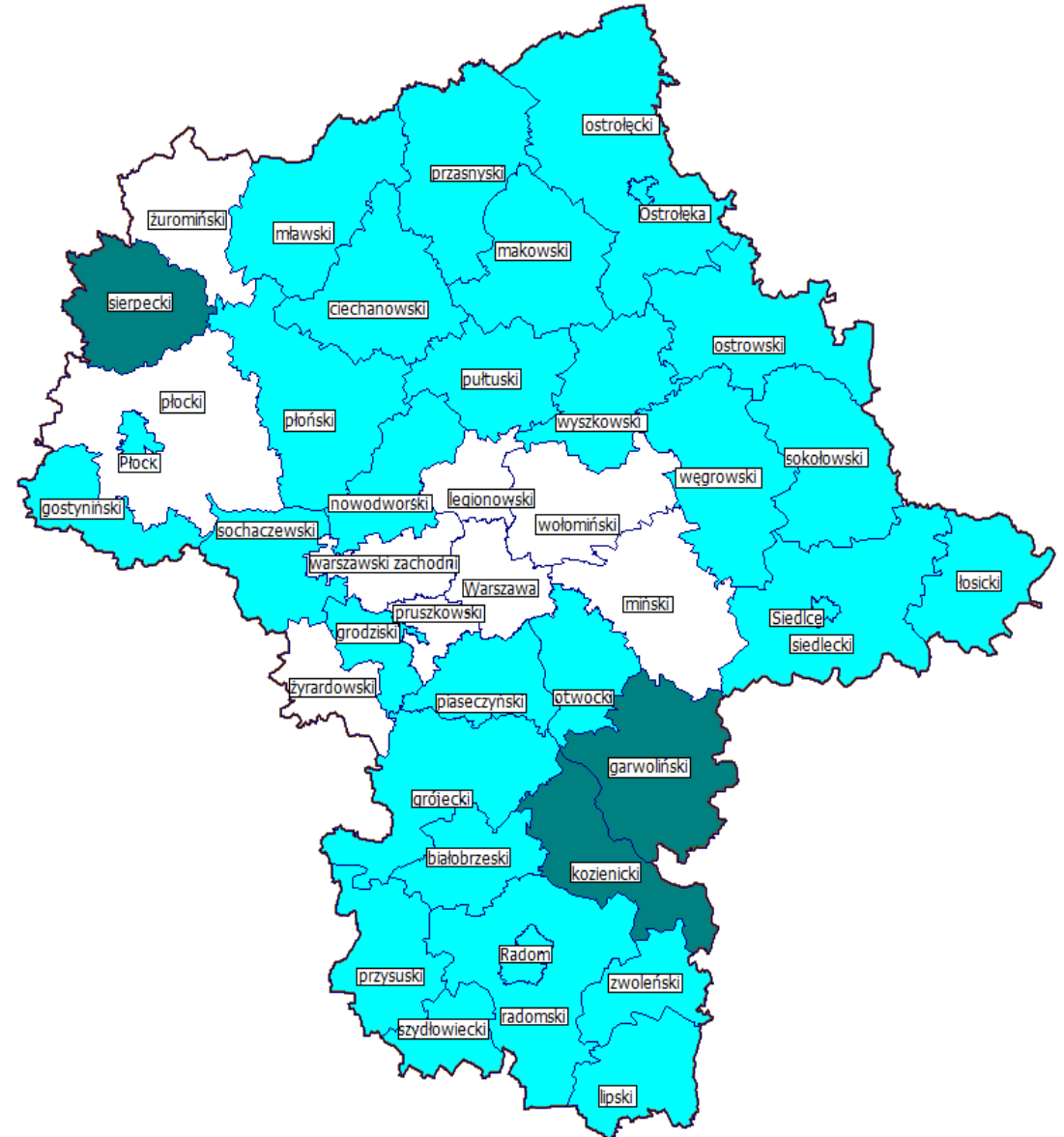




Jednostki udostępniające dane gesut za pomocą
**usługi wyszukiwania (CSW) i przeglądania
(WMS)** na terenie województwa mazowieckiego

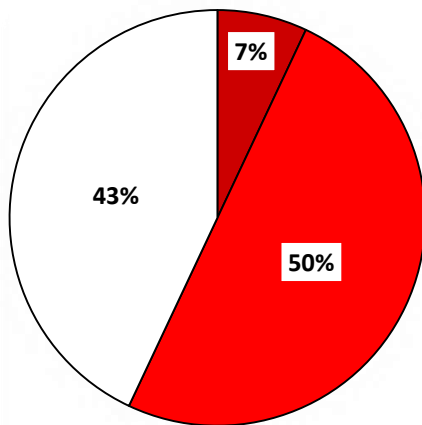


■ 1. usługa CSW i WMS ■ 2. usługa WMS □ 3. brak usługi WMS

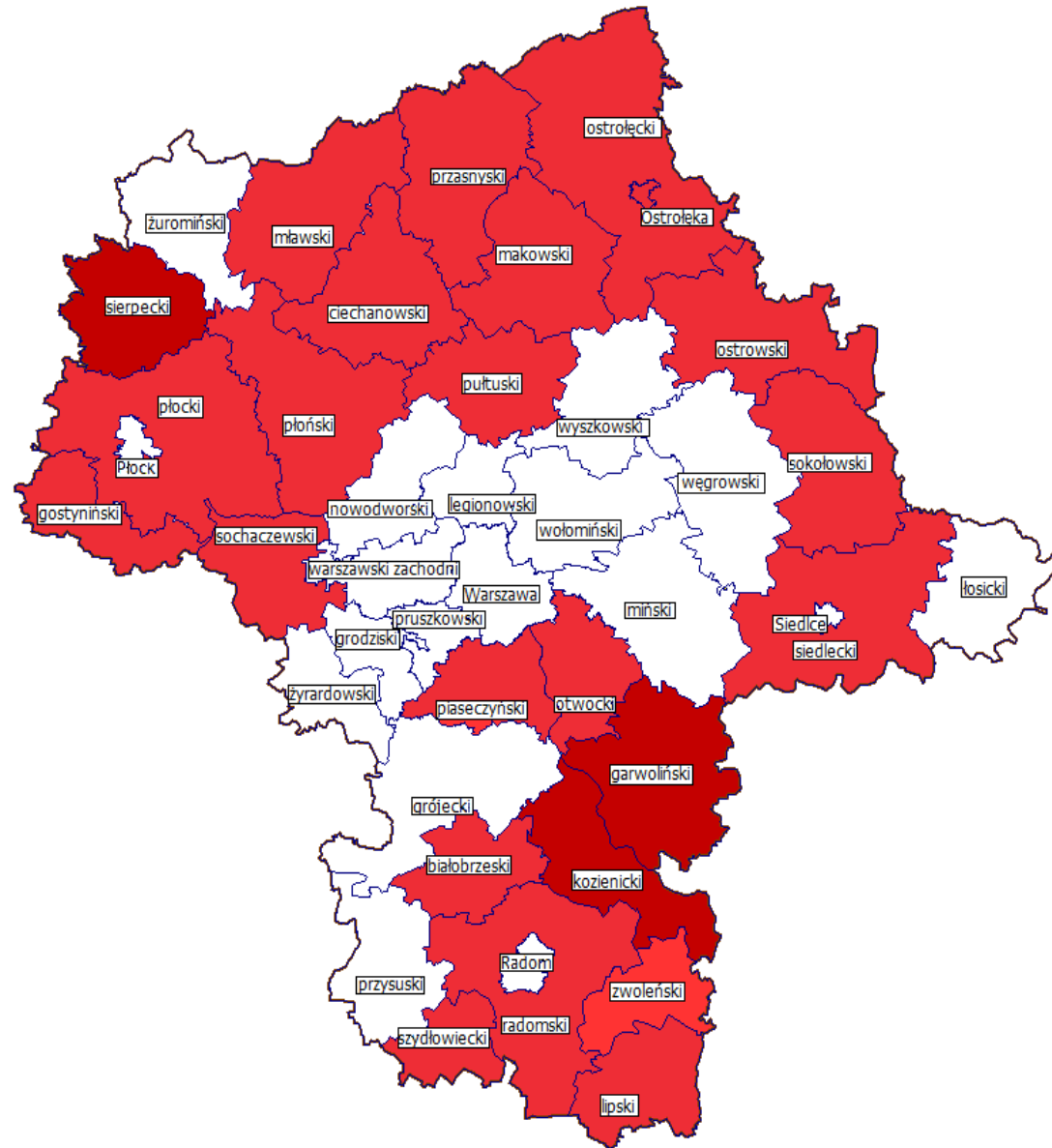




Jednostki udostępniające dane z bdot500 za pomocą **usługi wyszukiwania (CSW)** i **przeglądania (WMS)** na terenie województwa mazowieckiego

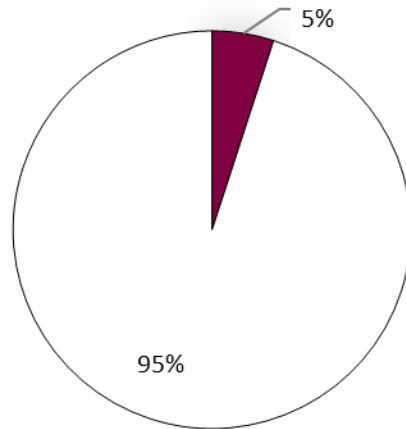


■ 1. usługa CSW i WMS ■ 2. usługa WMS □ 3. brak usługi WMS





Jednostki udostępniające dane z rcn za pomocą
usługi wyszukiwania (CSW), przeglądania
(WMS) i pobierania (WFS) na terenie
województwa mazowieckiego



■ 1. usługa CSW, WFS i WFS □ 2. brak usług





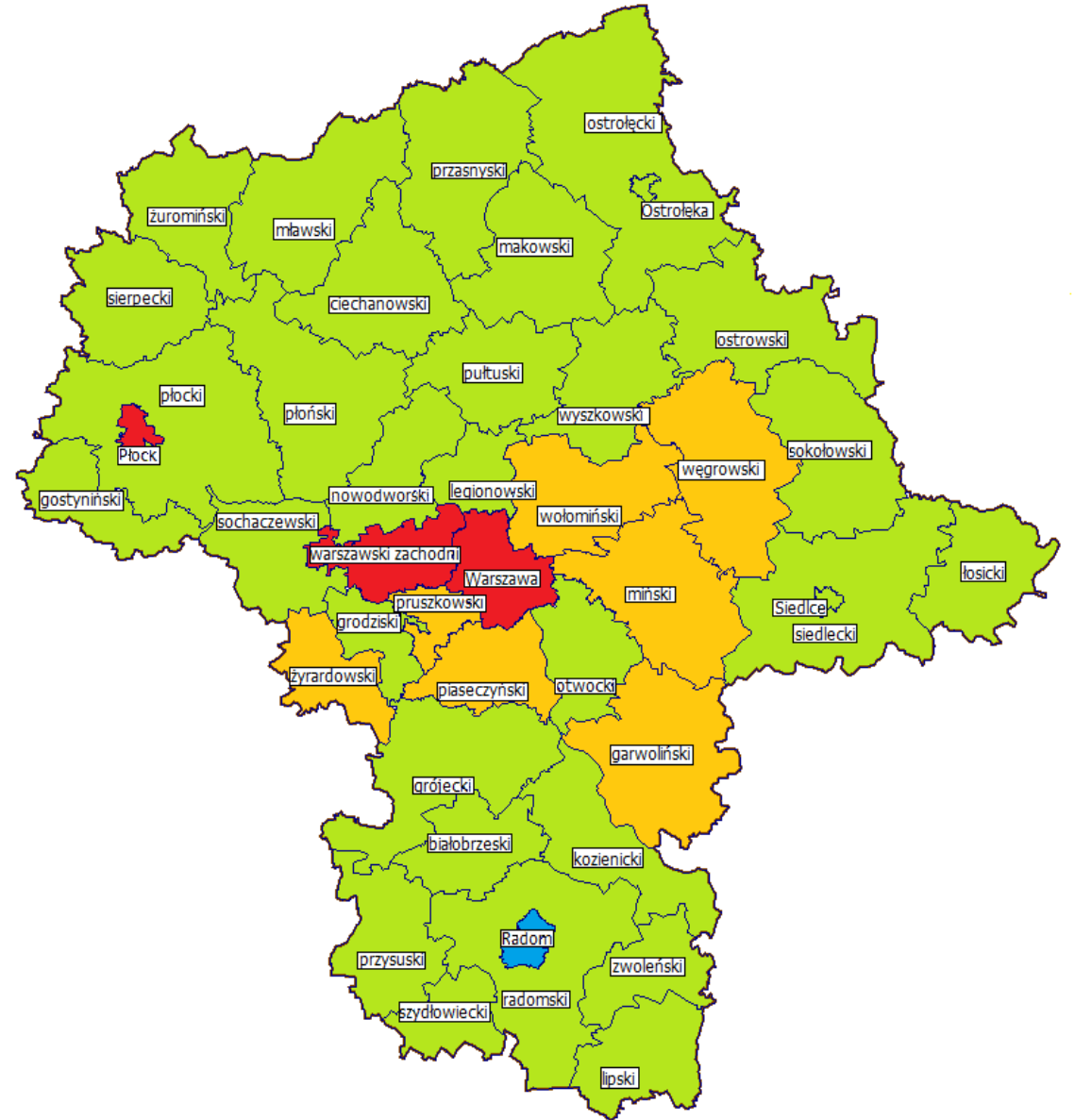
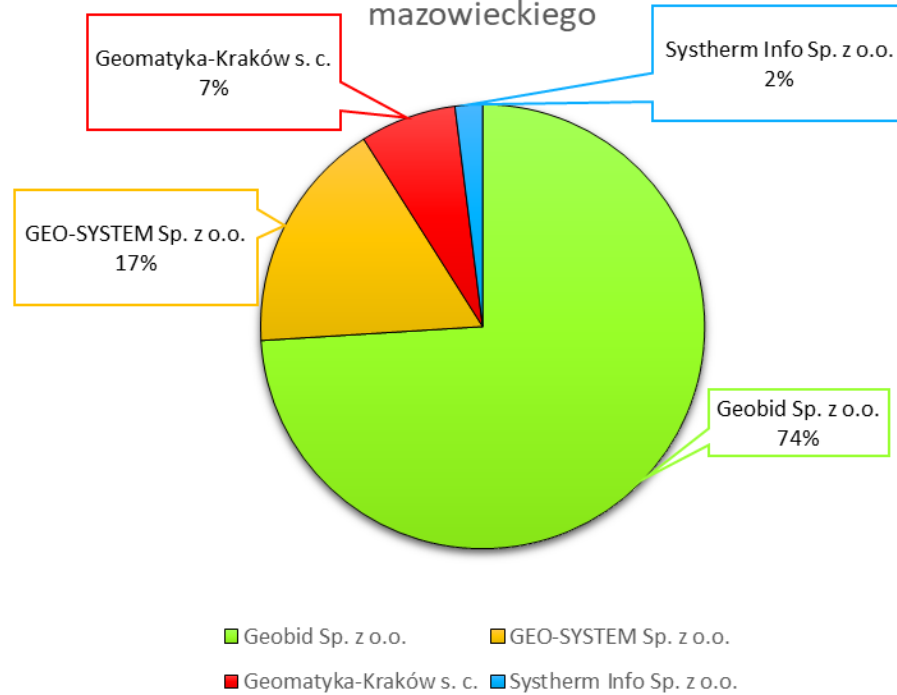
MAZOWIECKI
URZĄD WOJEWÓDZKI
W WARSZAWIE

Portale powiatowe na podstawie informacji publikowanych przez autorów oprogramowania na ich stronach internetowych (<https://www.geoportal2.pl/pl/lista-geoportali>, <https://geomatyka-krakow.pl/portal/index.php/info/geoportal-ewid-2007>, <https://igeomap.pl/>, <https://systherm-info.pl/geo-info/>

oraz e-usługi na podstawie portali jednostkowych powiatów mazowieckich według stanu na dzień 12 października 2022 roku



Portale internetowe na terenie województwa
mazowieckiego

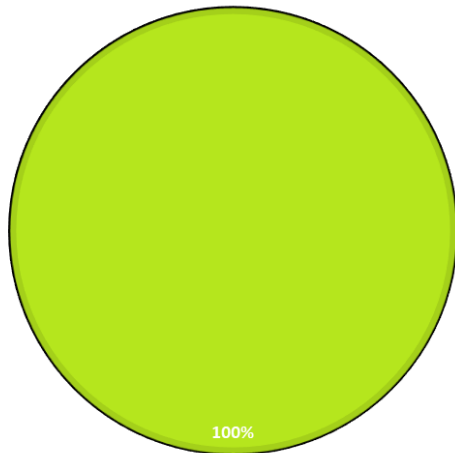




MAZOWIECKI
URZĄD WOJEWÓDZKI
W WARSZAWIE

E-usługa - Obsługa wykonawcy prac geodezyjnych

E-usługa - **Obsługa wykonawcy prac geodezyjnych** na terenie województwa mazowieckiego



■ 1. Wdrożono

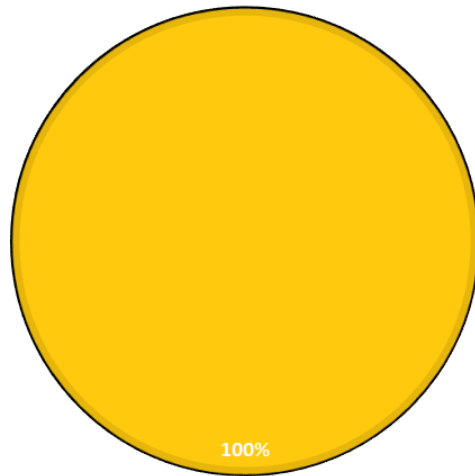




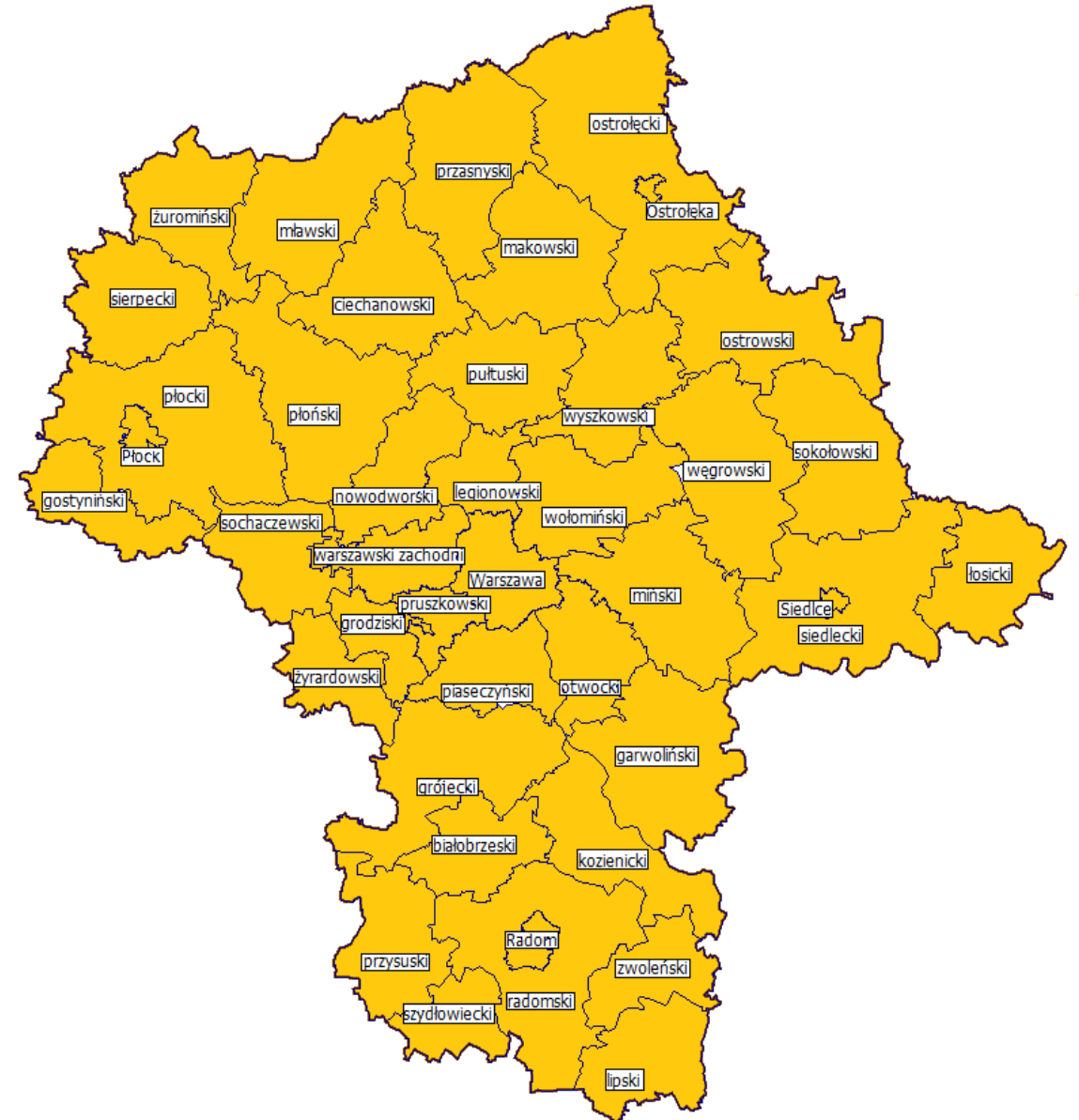
MAZOWIECKI
URZĄD WOJEWÓDZKI
W WARSZAWIE

E-usługa udostępnianie materiałów zasobu

Udostępnienie danych elektronicznie na terenie województwa mazowieckiego



■ 1. Wdrożono

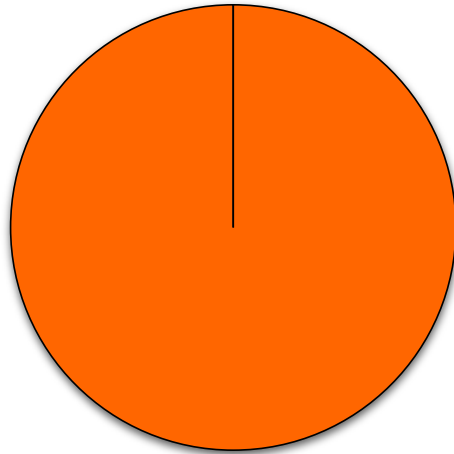




MAZOWIECKI
URZĄD WOJEWÓDZKI
W WARSZAWIE

E-usługa narady koordynacyjne

E-usługa - Internetowe narady koordynacyjne na terenie województwa mazowieckiego

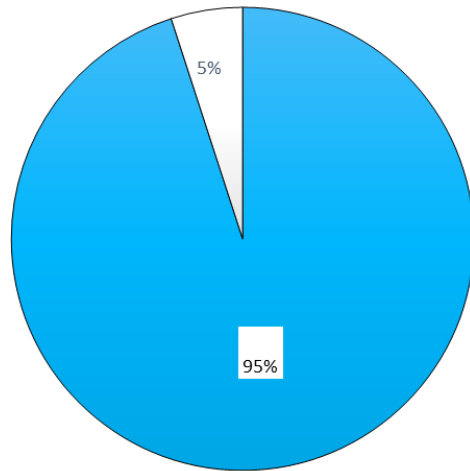


■ 1. Pełna obsługa ■ 2. Brak wdrożenia

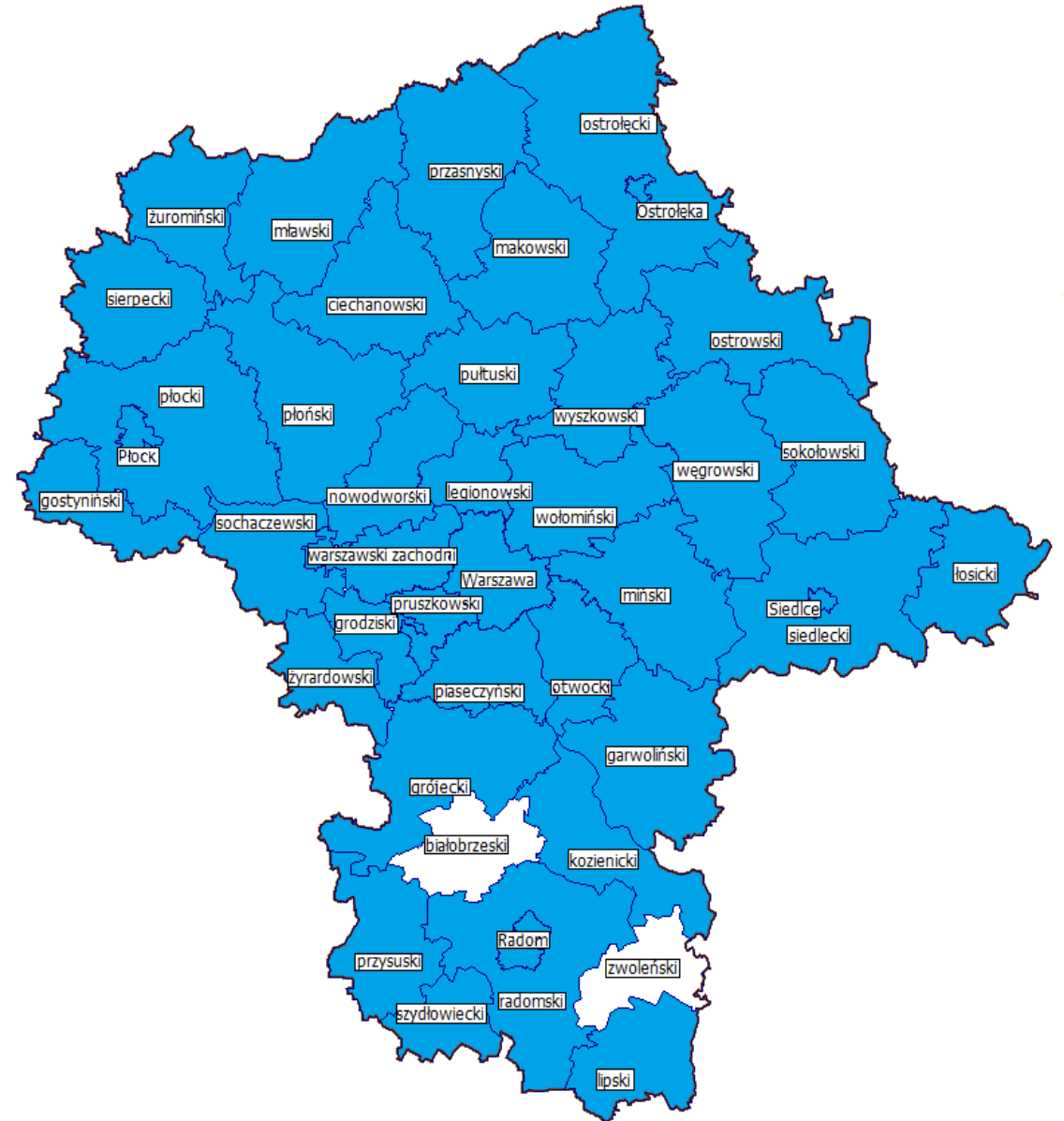




E-usługa dla RCN (rzeczoznawca majątkowy) na terenie województwa mazowieckiego



■ 1. Wdrożono □ 2. Brak wdrożenia





**MAZOWIECKI
URZĄD WOJEWÓDZKI
W WARSZAWIE**

Dziękuję za uwagę

Ewelina Słowikowska

Starszy Inspektor Wojewódzki

**Oddział Nadzoru nad Organami Administracji
Geodezyjnej i Kartograficznej - zamiejscowy**

Witold Halwic

Zastępca Kierownika

**Oddziału Nadzoru nad Organami Administracji
Geodezyjnej i Kartograficznej**

Magdalena Piekart

Inspektor Wojewódzki

**Oddział Nadzoru nad Organami Administracji
Geodezyjnej i Kartograficznej - zamiejscowy**

Krzysztof Błachnio

Starszy Inspektor

**Oddział Nadzoru nad Organami Administracji
Geodezyjnej i Kartograficznej**

Wydział Geodezji

Mazowiecki Urząd Wojewódzki w Warszawie

pl. Bankowy 3/5

00-950 Warszawa