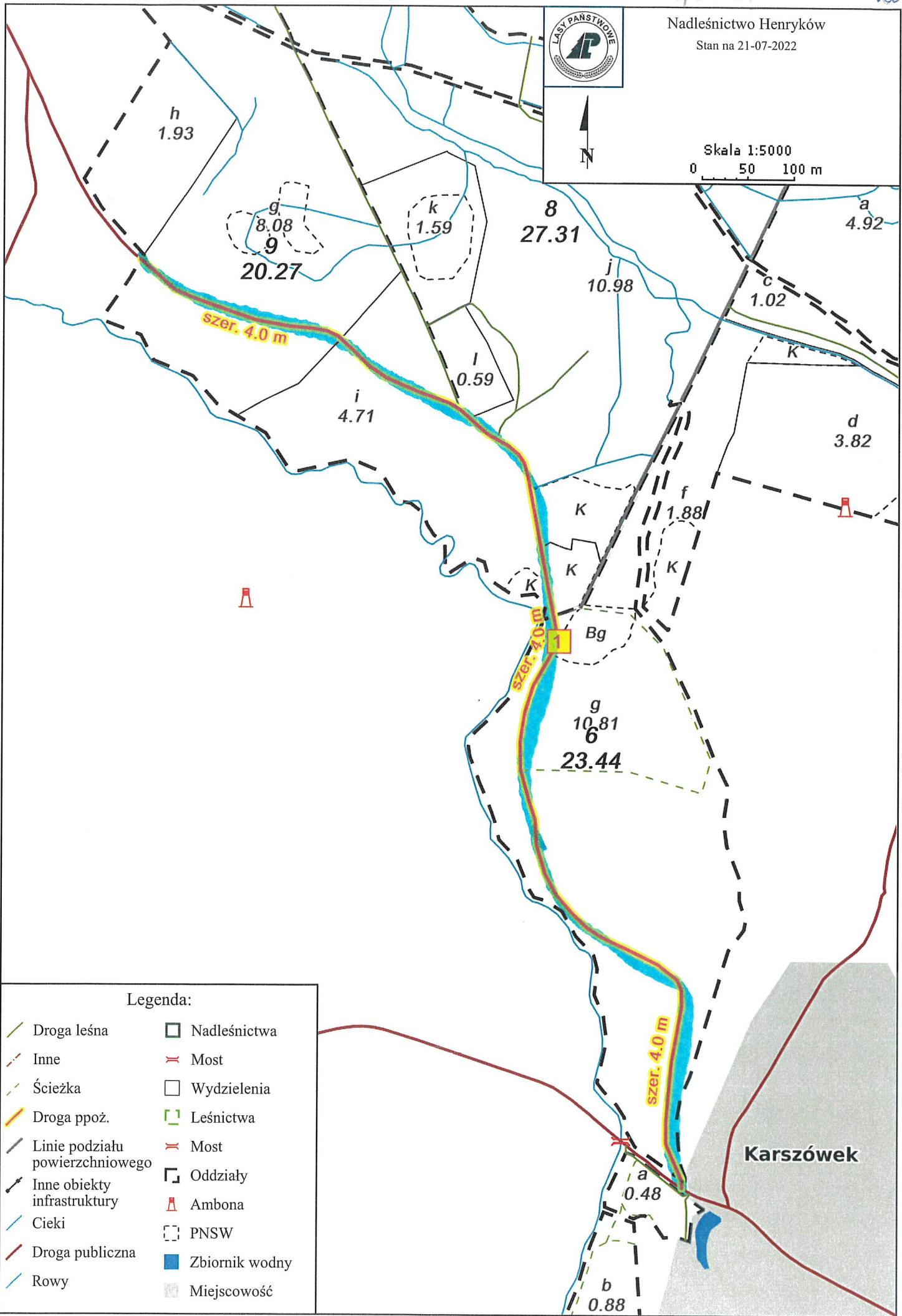




Nadleśnictwo Henryków
Stan na 21-07-2022



Skala 1:5000
0 50 100 m



Legenda:

- Droga leśna
- Inne
- Ścieżka
- Droga ppoż.
- Linie podziału powierzchniowego
- Inne objekty infrastruktury
- Cieki
- Droga publiczna
- Rowy
- Nadleśnictwa
- Most
- Wydzielenia
- Leśnictwa
- Most
- Oddziały
- Ambona
- PNSW
- Zbiornik wodny
- Miejscowość

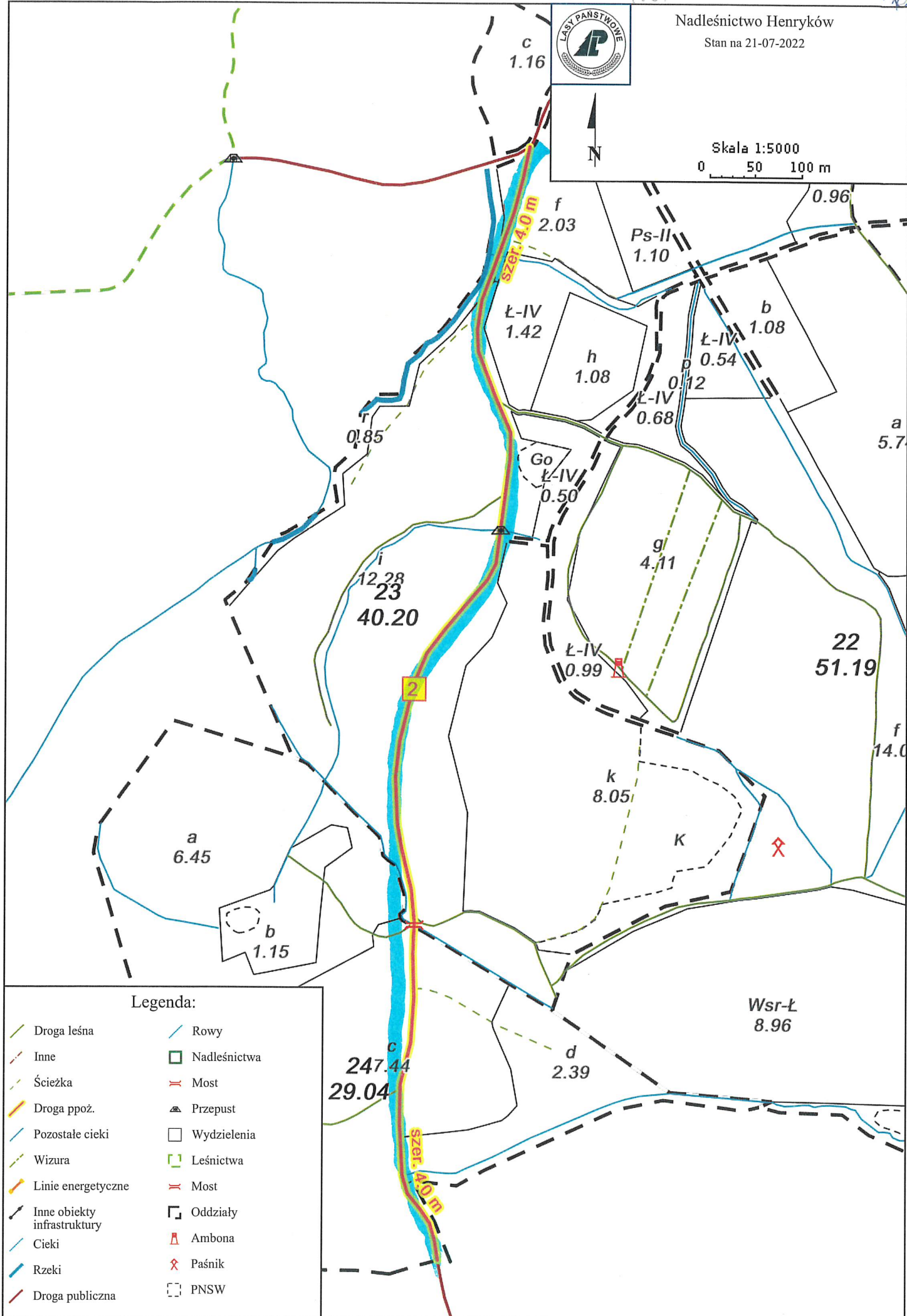
5224WINA

46



Nadleśnictwo Henryków
Stan na 21-07-2022

Skala 1:5000
0 50 100 m



Legenda:

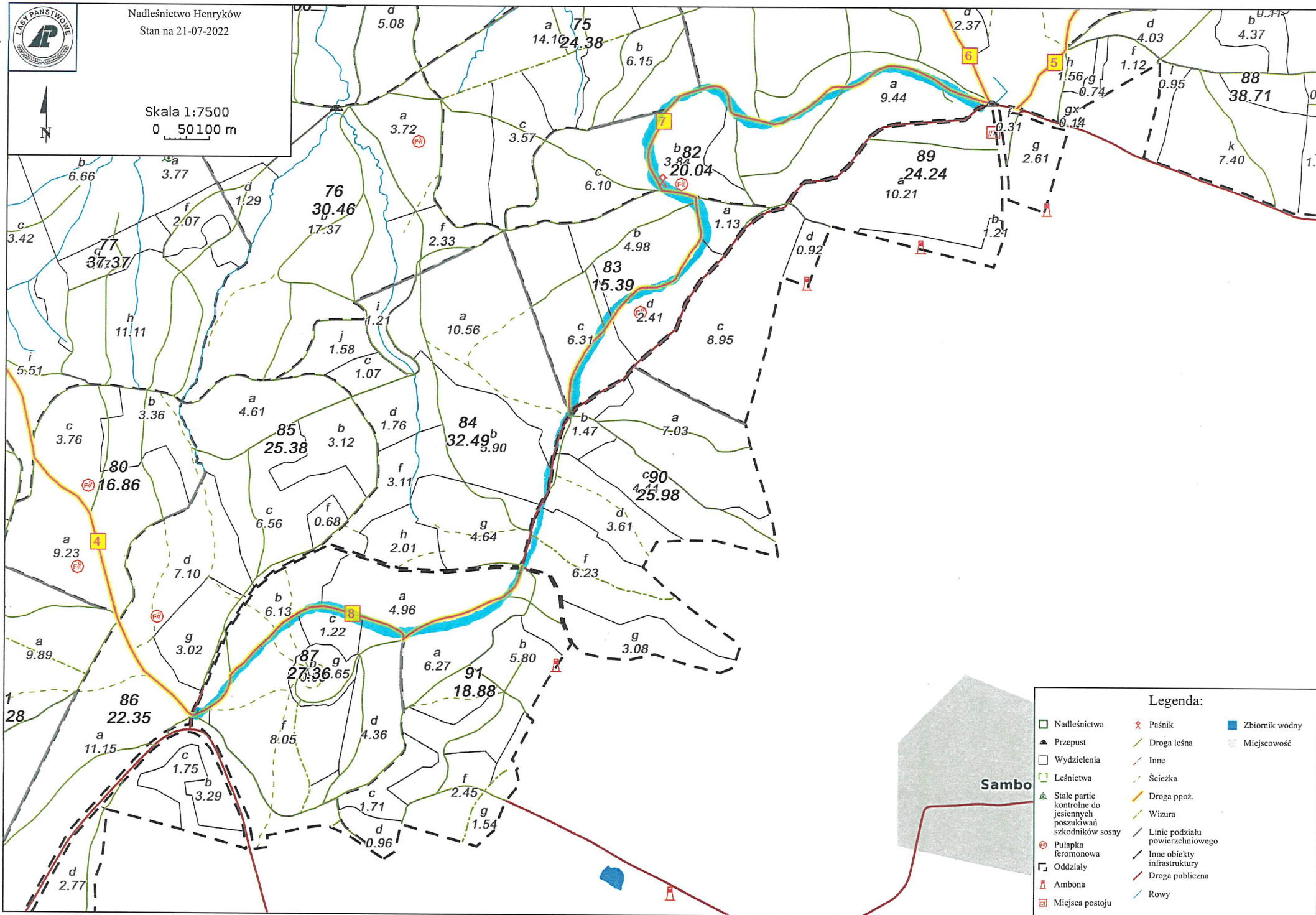
- | | |
|-----------------------------|--------------|
| Droga leśna | Rowy |
| Inne | Nadleśnictwa |
| Ścieżka | Most |
| Droga ppoż. | Przepust |
| Pozostałe ciek | Wydzielenia |
| Wizura | Leśnictwa |
| Linie energetyczne | Most |
| Inne obiekty infrastruktury | Oddziały |
| Cieki | Ambona |
| Rzeki | Paśnik |
| Droga publiczna | PNSW |

46
KOLCZYNA



Nadleśnictwo Henryków
Stan na 21-07-2022

Skala 1:7500
0 50 100 m



Legenda:		
Nadleśnictwa	Paśnik	Zbiornik wodny
Przepust	Droga leśna	Miejscowość
Wydzielenia	Inne	
Leśnictwa	Ścieżka	
Stałe partie kontrolne do jesiennych poszukiwań szkodników sosny	Droga ppoż.	
Pułapka feromonowa	Wizura	
Oddziały	Linie podziału powierzchniowego	
Ambona	Inne obiekty infrastruktury	
Miejsca postoju	Droga publiczna	
	Rowy	

Sambo

NIEDŹ WIEDŹ

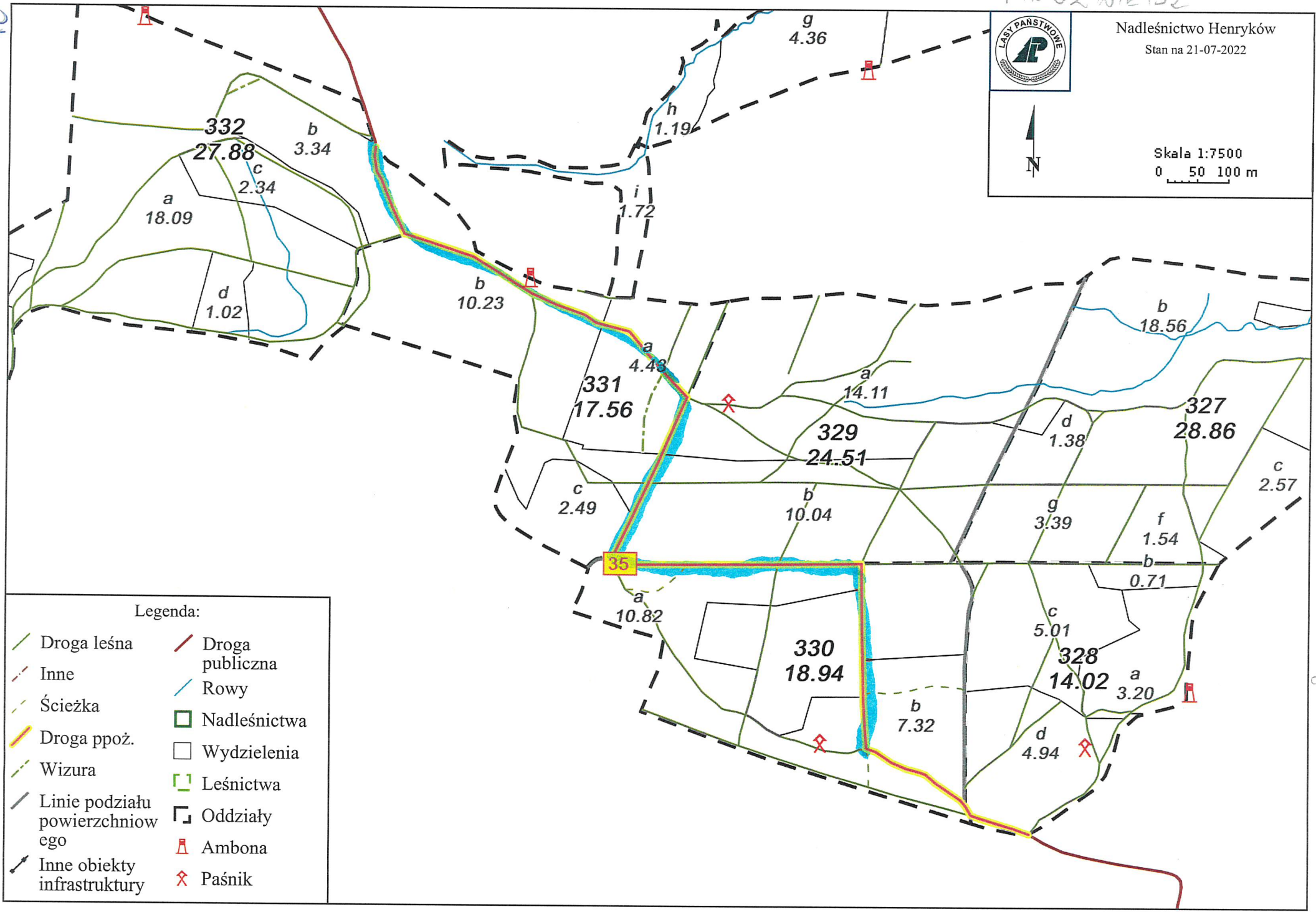


Nadleśnictwo Henryków
Stan na 21-07-2022



Skala 1:7500
0 50 100 m

4c



Legenda:

- | | |
|---------------------------------|-----------------|
| Droga leśna | Droga publiczna |
| Inne | Rowy |
| Ścieżka | Nadleśnictwa |
| Droga ppoż. | Wydzielenia |
| Wizura | Leśnictwa |
| Linie podziału powierzchniowego | Oddziały |
| Inne obiekty infrastruktury | Ambona |
| | Paśnik |

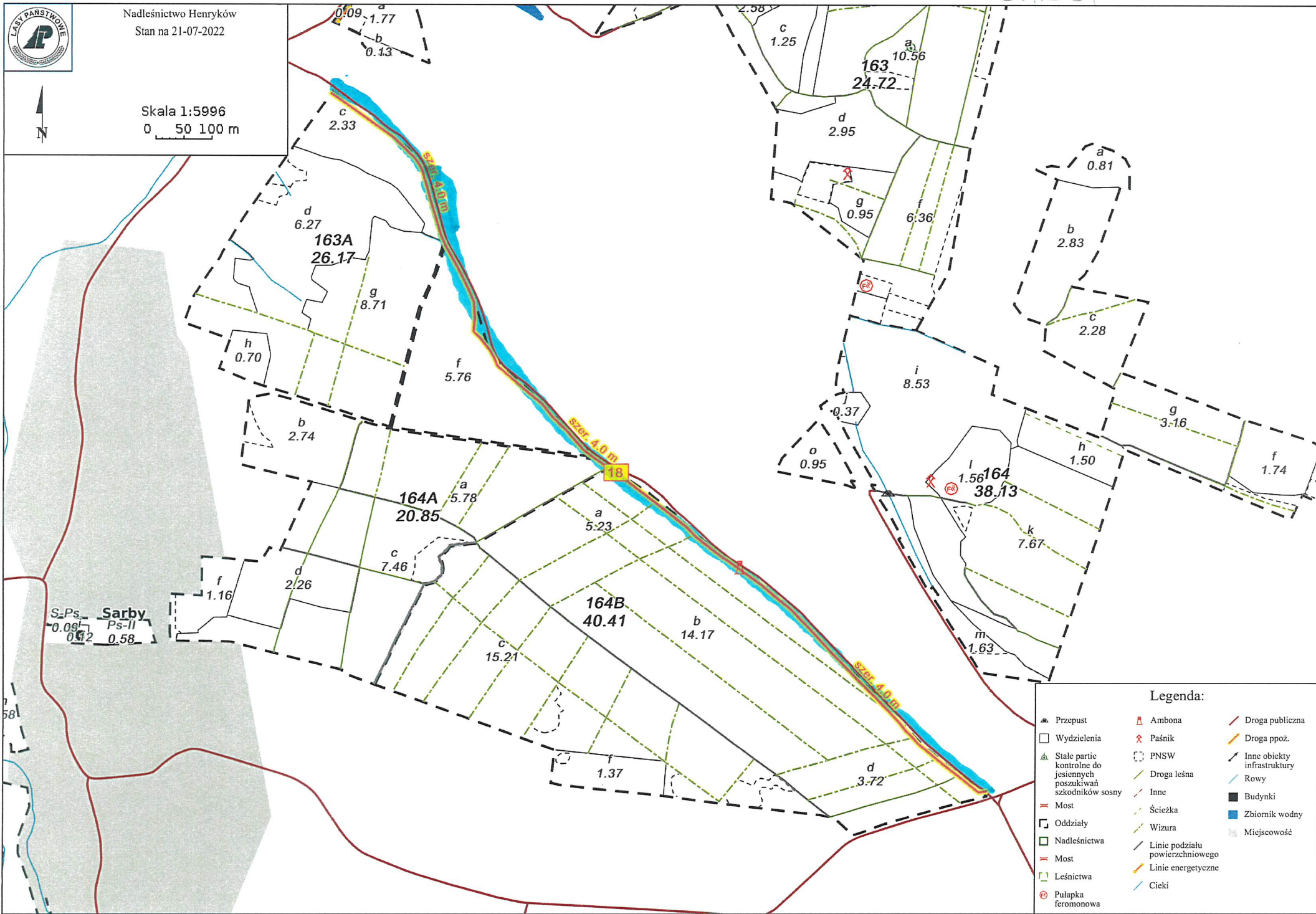


Nadleśnictwo Henryków
Stan na 21-07-2022

512 134



Skala 1:5996
0 50 100 m



SzPs Sarby
0.09 0.92
Ps-II 0.58

Legenda:

104

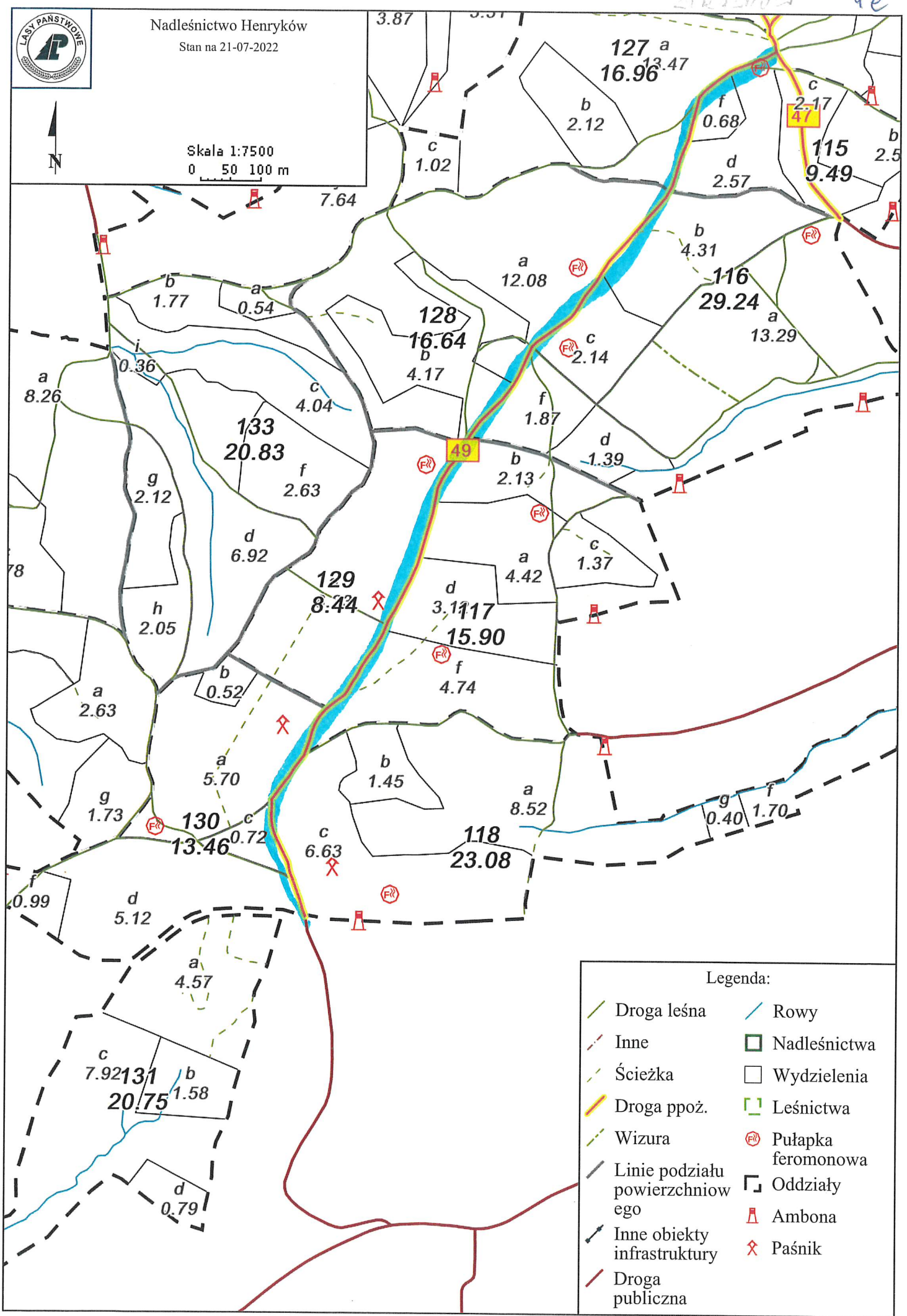


Nadleśnictwo Henryków
Stan na 21-07-2022



Skala 1:7500
0 50 100 m

4e



- Legenda:
- | | |
|---------------------------------|--------------------|
| Droga leśna | Rowy |
| Inne | Nadleśnictwa |
| Ścieżka | Wydzielienia |
| Droga ppoż. | Leśnictwa |
| Wizura | Pałupka feromonowa |
| Linie podziału powierzchniowego | Ambona |
| Inne obiekty infrastruktury | Paśnik |
| Droga publiczna | |

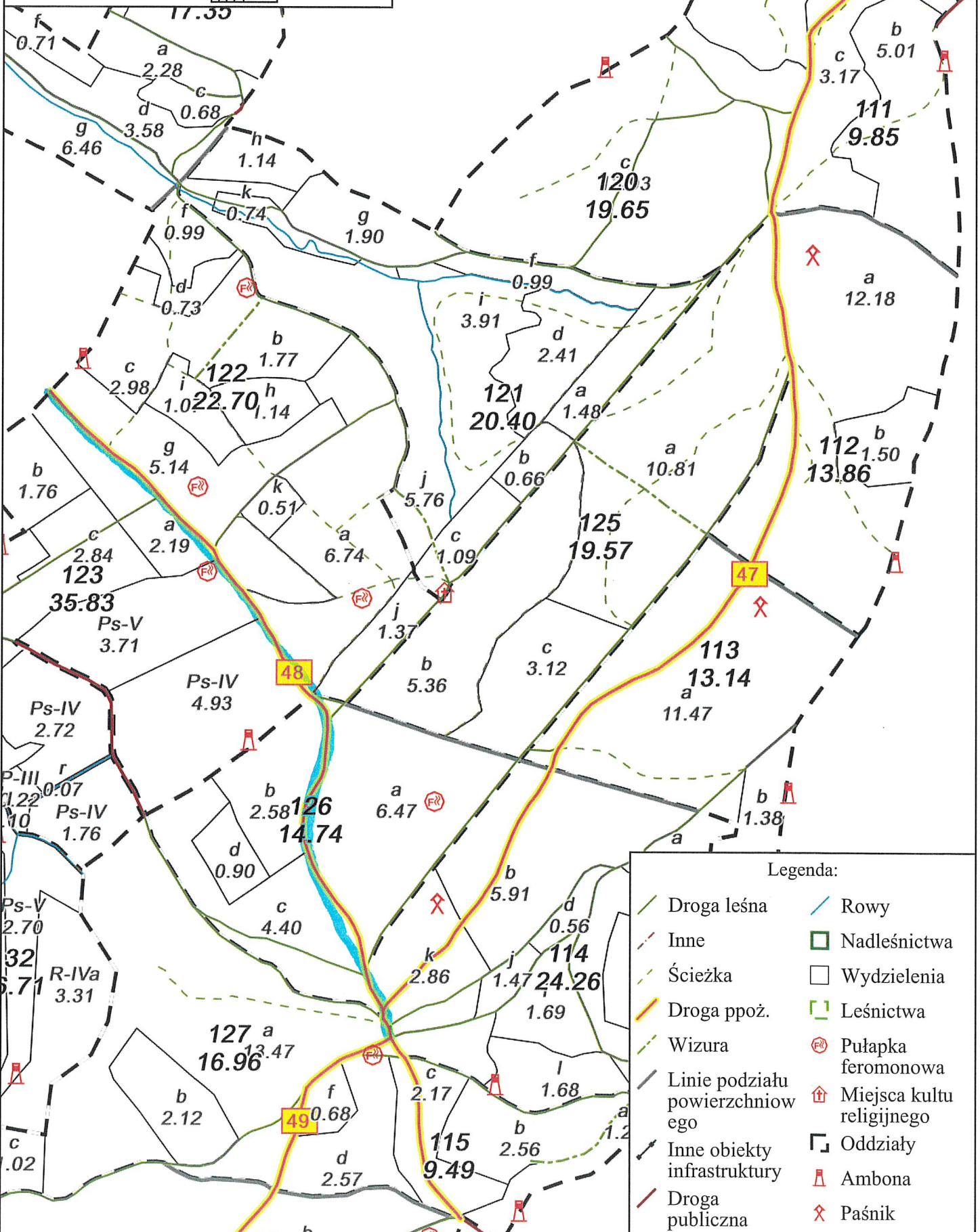
SI RACONOW 4e



Nadleśnictwo Henryków
Stan na 21-07-2022



Skala 1:7500
0 50 100 m



Legenda:

- Droga leśna
- Rowy
- Inne
- Nadleśnictwa
- Ścieżka
- Wydzielienia
- Droga ppoż.
- Leśnictwa
- Wizura
- Pułapka feromonowa
- Miejsca kultu religijnego
- Linie podziału powierzchniowego
- Oddziały
- Inne obiekty infrastruktury
- Ambona
- Droga publiczna
- Paśnik

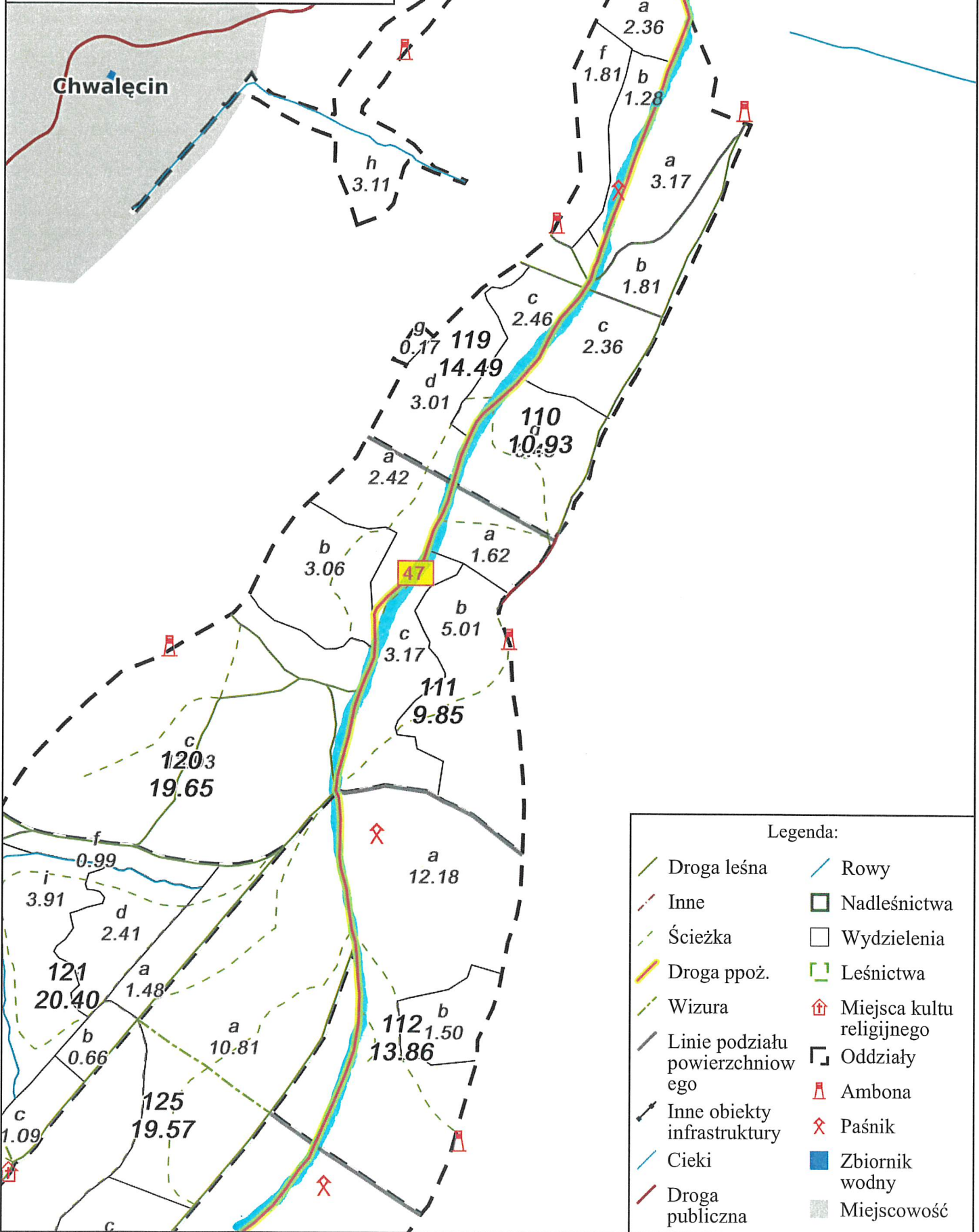


Nadleśnictwo Henryków

Stan na 21-07-2022



Skala 1:7500
0 50 100 m



Legenda:

- | | |
|---------------------------------|---------------------------|
| Droga leśna | Rowy |
| Inne | Nadleśnictwa |
| Ścieżka | Wydzielenia |
| Droga ppoż. | Leśnictwa |
| Wizura | Miejsca kultu religijnego |
| Linie podziału powierzchniowego | Oddziały |
| Inne obiekty infrastruktury | Ambona |
| Cieki | Paśnik |
| Droga publiczna | Zbiornik wodny |
| | Miejscowość |

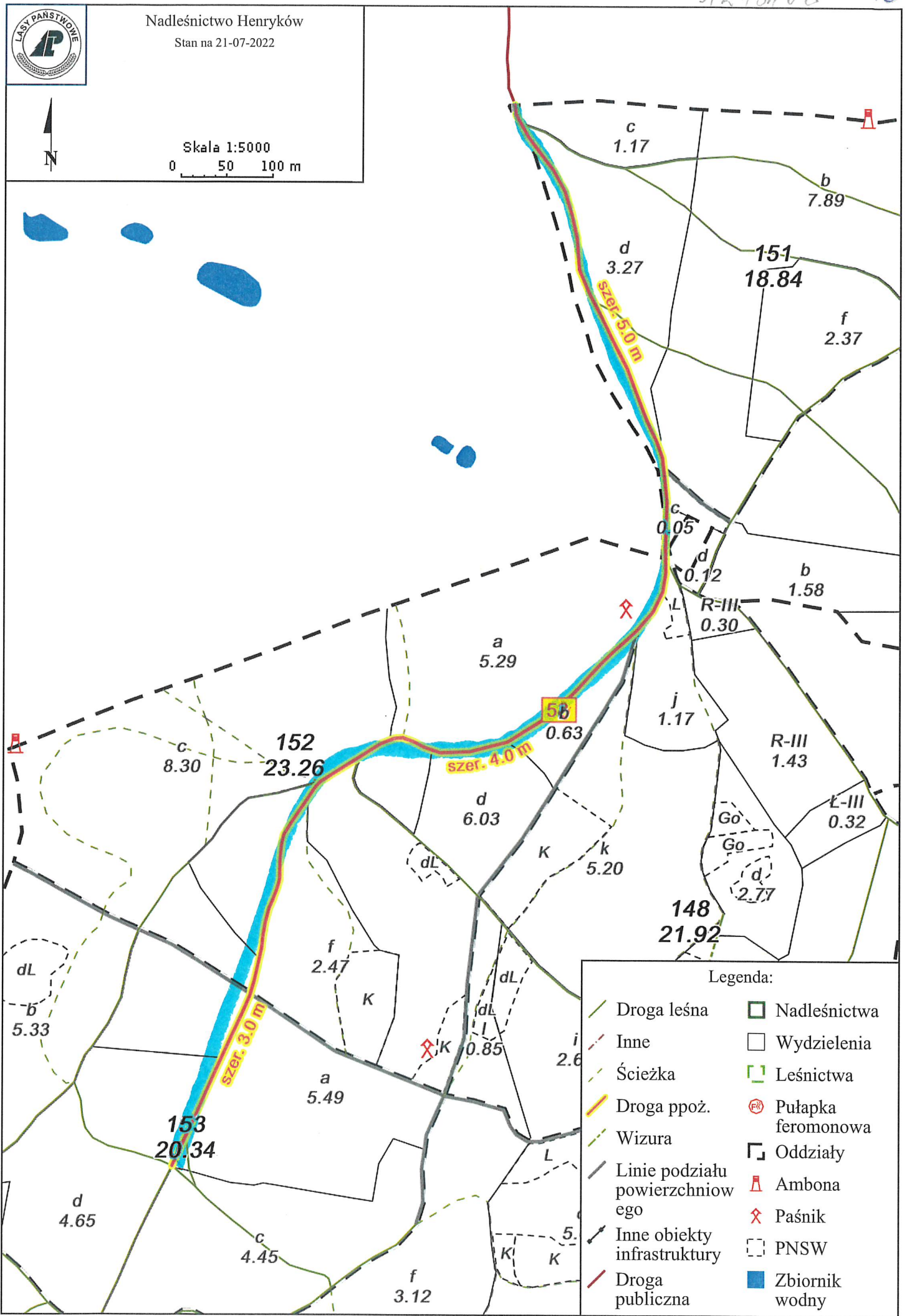
SIRACHU 4e



Nadleśnictwo Henryków
Stan na 21-07-2022



Skala 1:5000
0 50 100 m



Legenda:

Droga leśna	Nadleśnictwa
Inne	Wydzielenia
Ścieżka	Leśnictwa
Droga ppoż.	Pułapka feromonowa
Wizura	Oddziały
Linie podziału powierzchniowego	Ambona
Inne obiekty infrastruktury	Paśnik
Droga publiczna	PNSW
	Zbiornik wodny



Nadleśnictwo Henryków

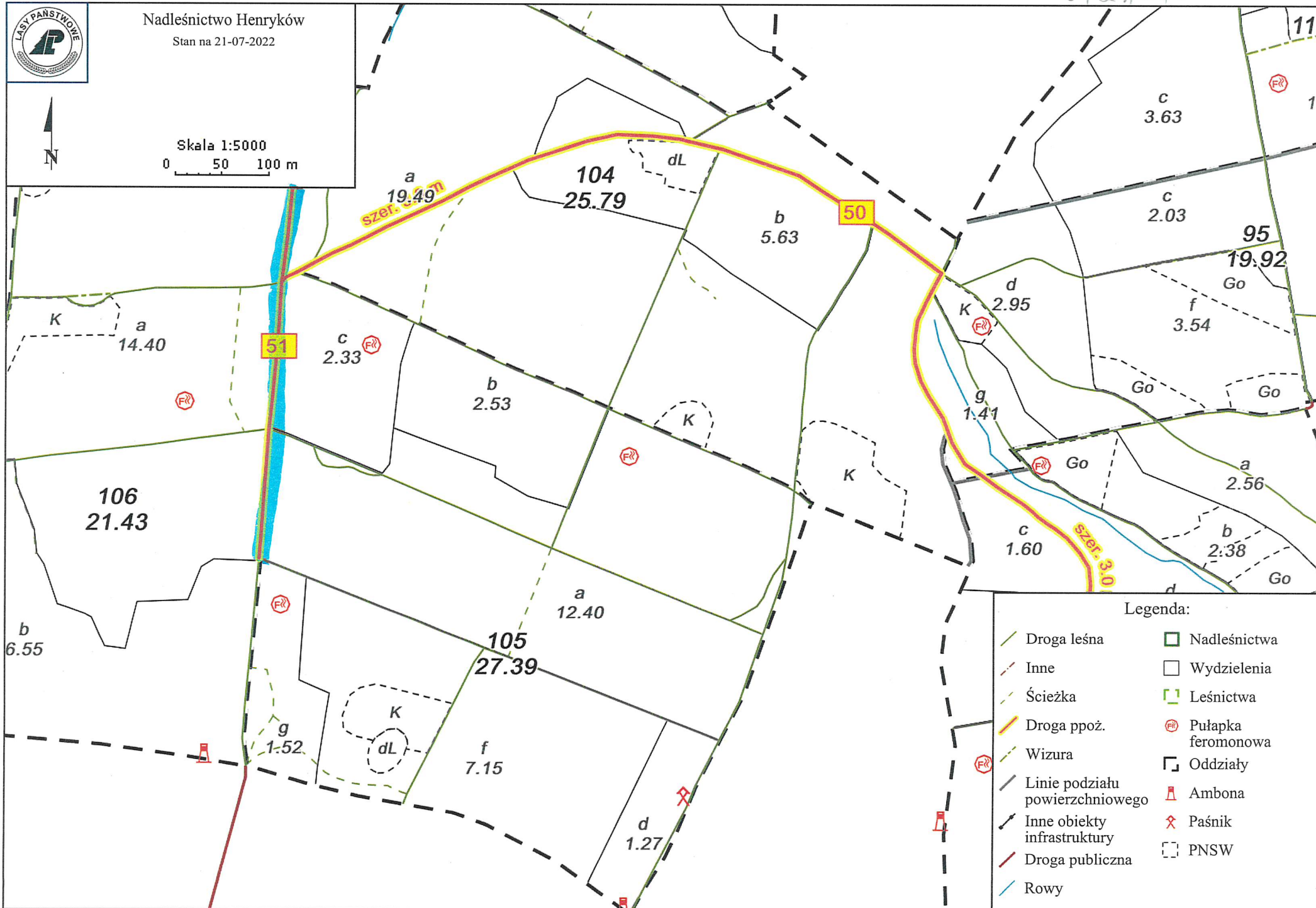
Stan na 21-07-2022



Skala 1:5000

0 50 100 m

512ALHJW



Legenda:

- | | |
|---------------------------------|--------------------|
| Droga leśna | Nadleśnictwa |
| Inne | Wydzielenia |
| Ścieżka | Leśnictwa |
| Droga ppoż. | Pułapka feromonowa |
| Wizura | Oddziały |
| Linie podziału powierzchniowego | Ambona |
| Inne obiekty infrastruktury | Paśnik |
| Droga publiczna | PNSW |
| Rowy | |

Strzaskus
he

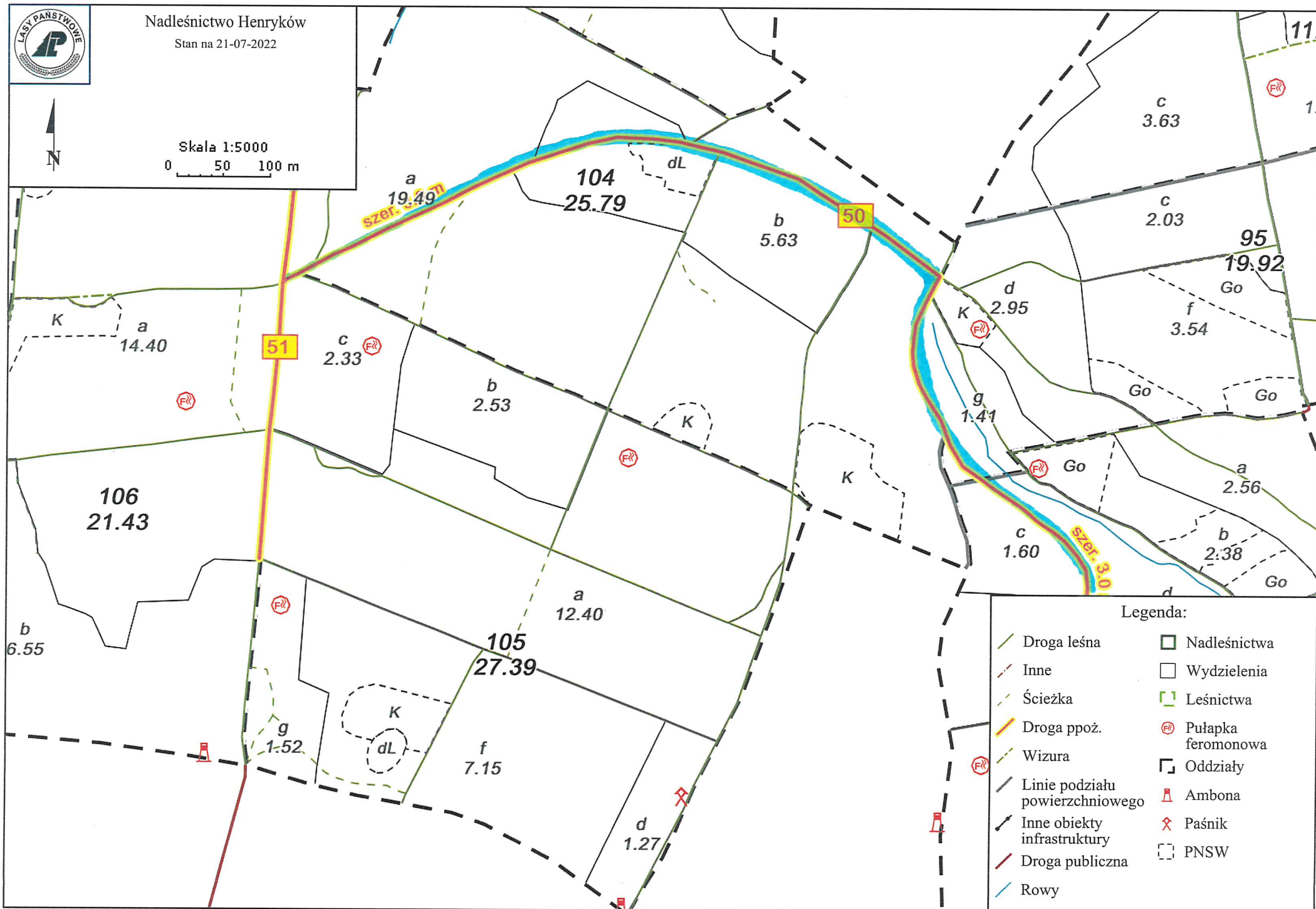


Nadleśnictwo Henryków

Stan na 21-07-2022



Skala 1:5000
0 50 100 m



Legenda:

- | | |
|---------------------------------|--------------------|
| Droga leśna | Nadleśnictwa |
| Inne | Wydzielenia |
| Ścieżka | Leśnictwa |
| Droga ppoż. | Pułapka feromonowa |
| Wizura | Oddziały |
| Linie podziału powierzchniowego | Ambona |
| Inne obiekty infrastruktury | Paśnik |
| Droga publiczna | PNSW |
| Rowy | |

Strona 11

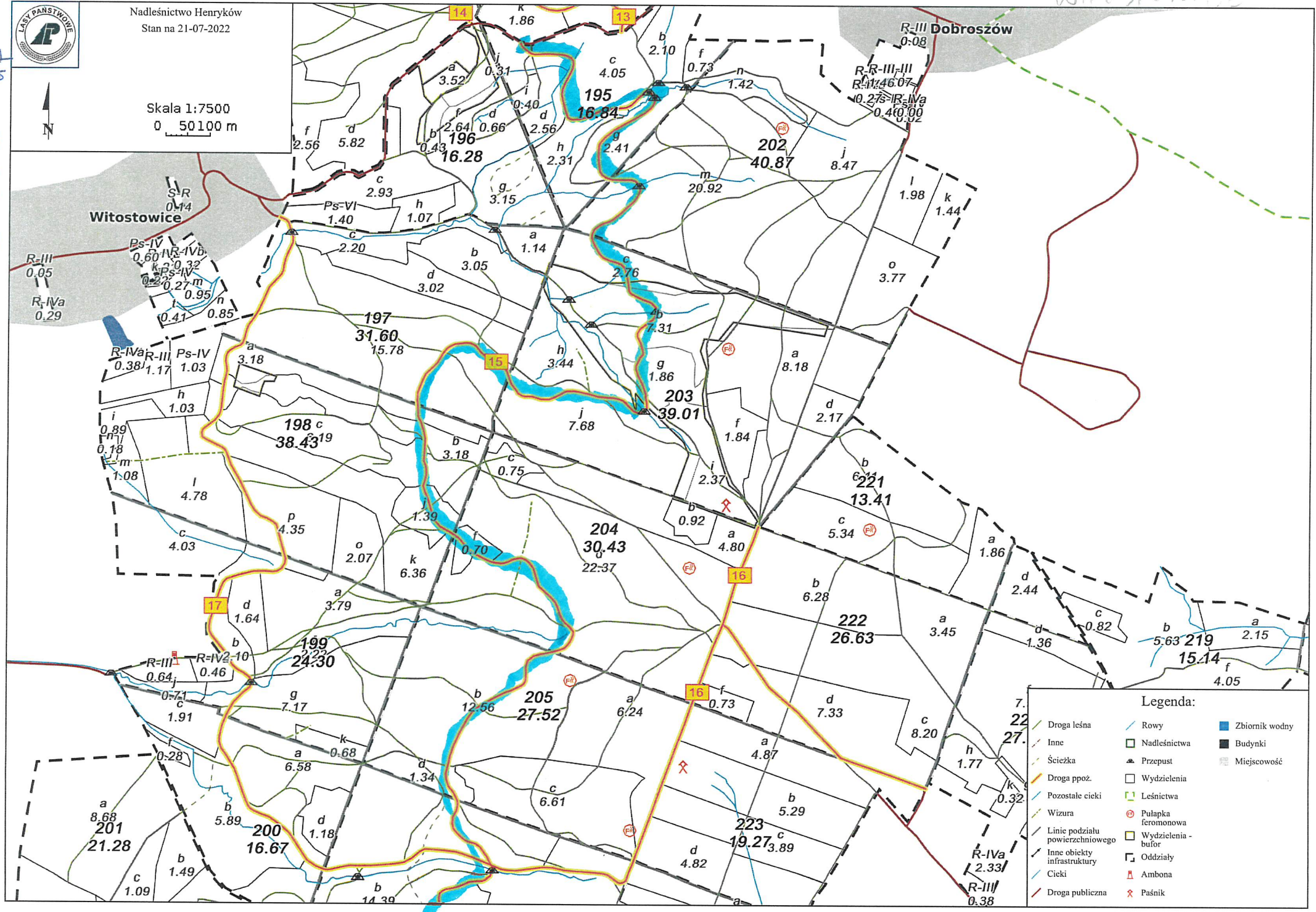
WITOSTOWICE



Nadleśnictwo Henryków
Stan na 21-07-2022

Skala 1:7500
0 50 100 m

WITOSTOWICE



Legenda:

	Droga leśna		Rowy		Zbiornik wodny
	Inne		Nadleśnictwa		Budynki
	Ścieżka		Przepust		Miejscowość
	Droga ppoż.		Wydzielania		Leśnictwa
	Pozostałe ciek		Pułapka feromonowa		Wydzielania - bufor
	Wizura		Ambona		Oddziały
	Linie podziału powierzchniowego		Paśnik		Droga publiczna
	Inne obiekty infrastruktury				
	Cieki				

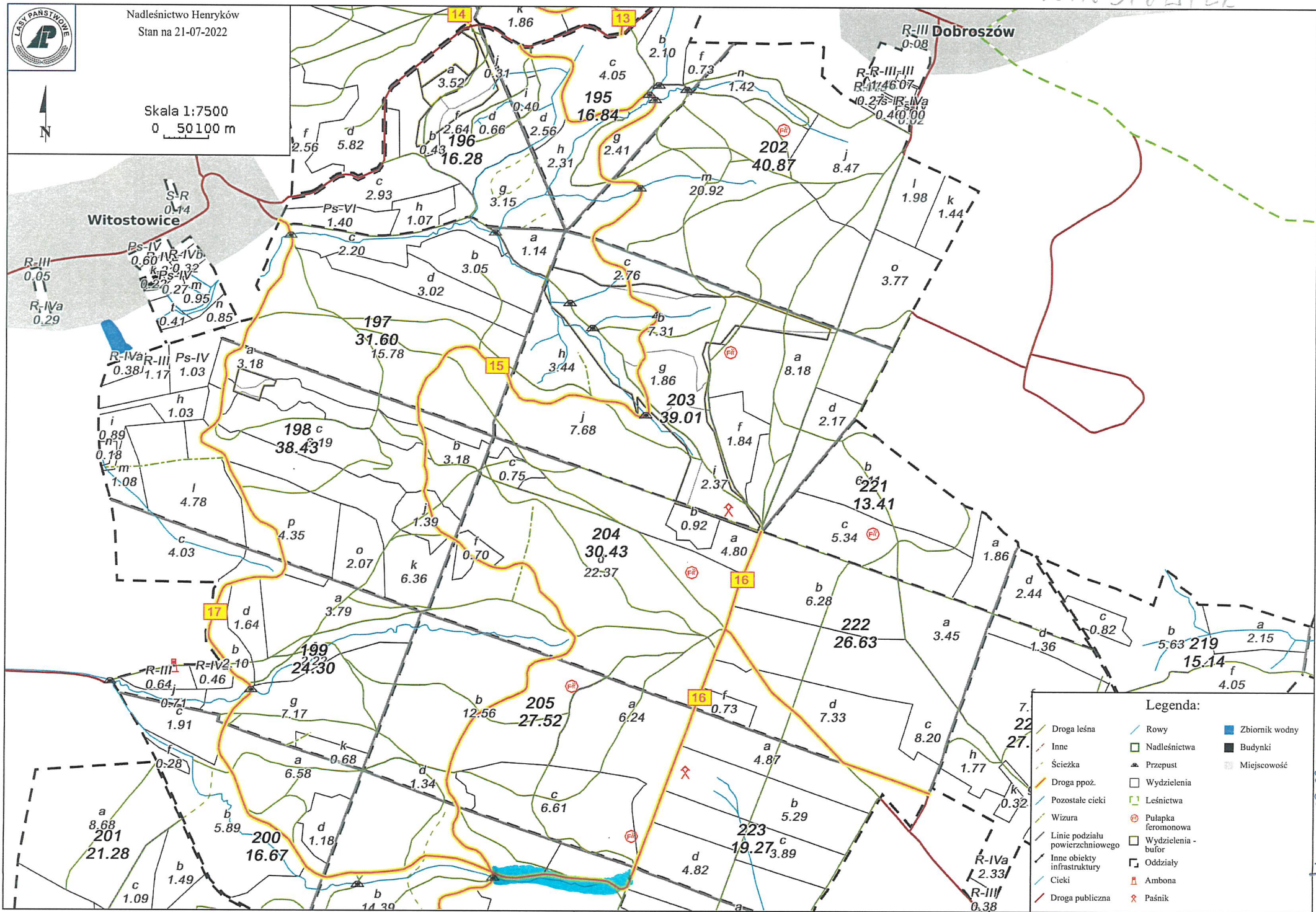


Nadleśnictwo Henryków
Stan na 21-07-2022

Skala 1:7500
0 50 100 m



WITOSZOWICE



Legenda:

	Droga leśna		Rowy		Zbiornik wodny
	Inne		Nadleśnictwa		Budynki
	Ścieżka		Wydzielenia		Miejscowość
	Droga póż.		Leśnictwa		Pałapka feromonowa
	Pozostałe ciekii		Wydzielenia - bufor		Ambona
	Wizura		Oddziały		Paśnik
	Linie podziału powierzchniowego		Inne obiekty infrastruktury		
	Ciekii				
	Droga publiczna				

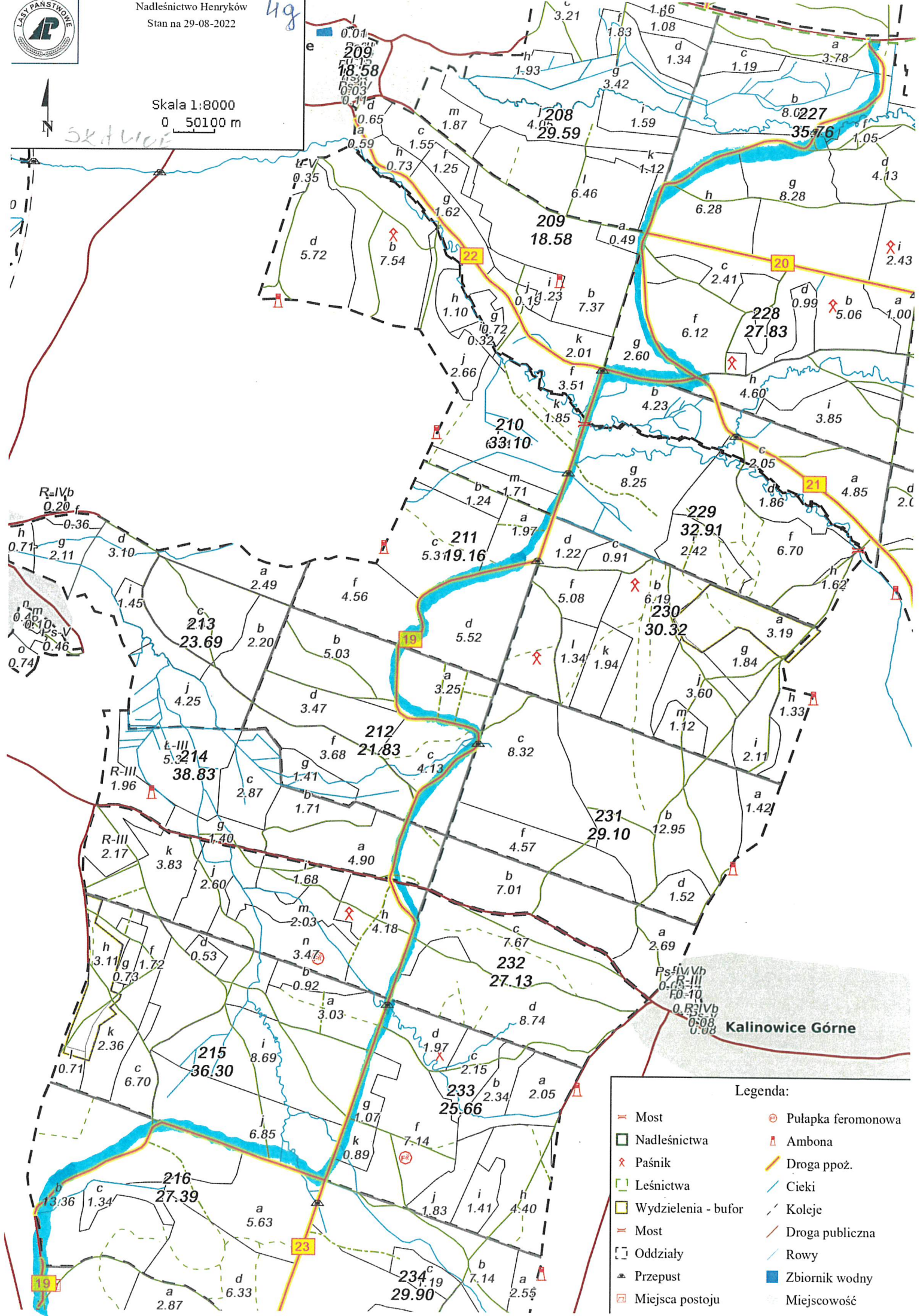
WITOSZOWICE



49

Skala 1:8000
0 50 100 m

składowe



Kalinowice Górne

Legenda:

- | | | | |
|--|---------------------|--|--------------------|
| | Most | | Pałupka feromonowa |
| | Nadleśnictwa | | Ambona |
| | Leśnictwa | | Paśnik |
| | Wydzielania - bufor | | Droga ppoż. |
| | Most | | Cieki |
| | Oddziały | | Koleje |
| | Przepust | | Droga publiczna |
| | Miejsca postoju | | Zbiornik wodny |
| | | | Miejscowość |



Nadleśnictwo Henryków

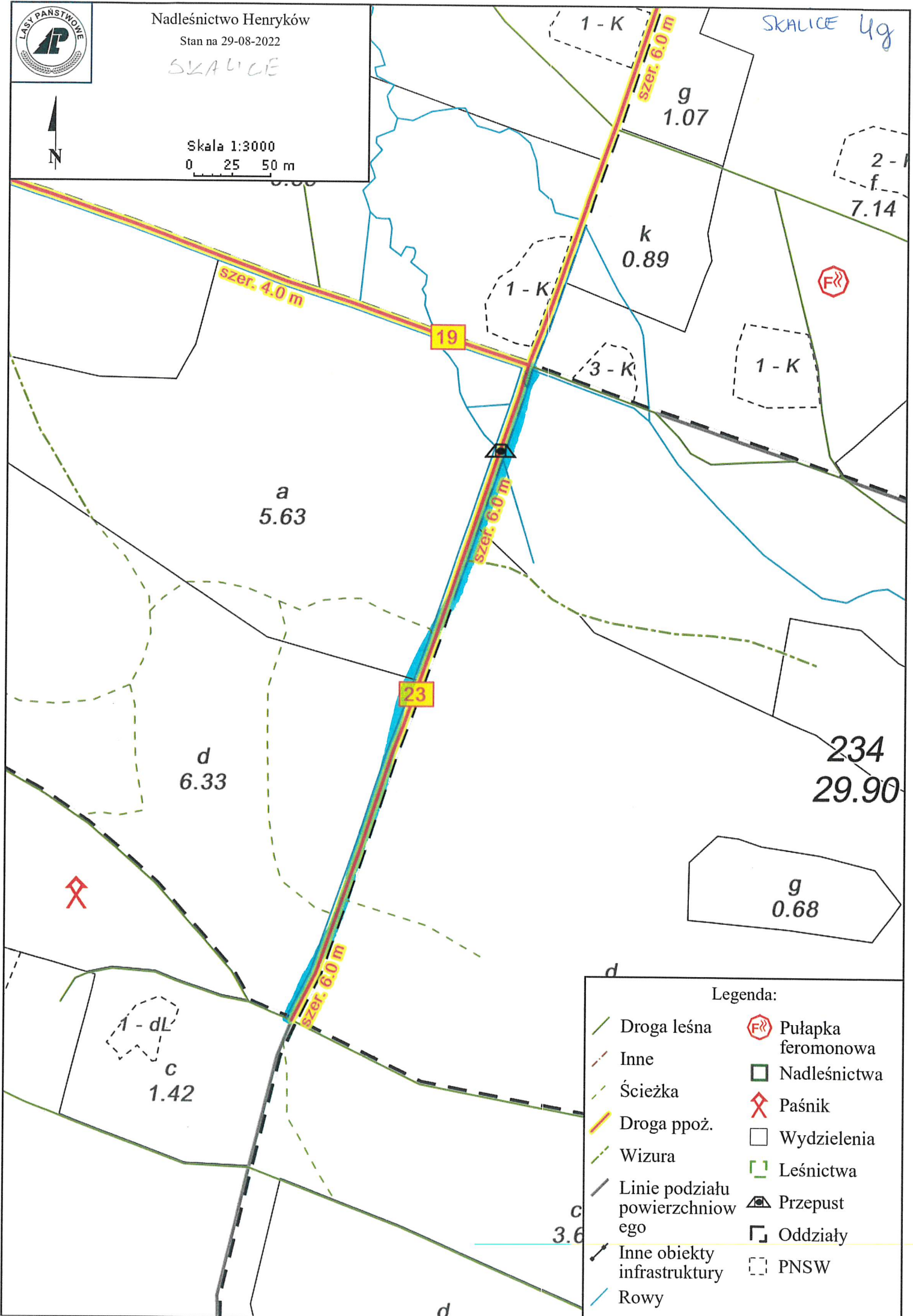
Stan na 29-08-2022

SKALICE

SKALICE 4g



Skala 1:3000
0 25 50 m



Legenda:

Droga leśna	Pułapka feromonowa
Inne	Nadleśnictwa
Ścieżka	Paśnik
Droga ppoż.	Wydzielenia
Wizura	Leśnictwa
Linie podziału powierzchniowego	Przepust
Inne obiekty infrastruktury	Oddziały
Rowy	PNSW