

**ZARZĄDZENIE NR *4* /2022  
REGIONALNEGO DYREKTORA OCHRONY ŚRODOWISKA  
W GORZOWIE WIELKOPOLSKIM**

z dnia 8 marca 2022 r.

**zmieniające zarządzenie w sprawie wyznaczenia szlaków udostępnionych dla ruchu  
pieszego w rezerwacie przyrody „Nietoperek”**

Na podstawie art. 15 ust. 1 pkt 15 ustawy z dnia 16 kwietnia 2004 r. o ochronie przyrody (Dz. U. z 2021 r. poz. 1098, 1718 oraz z 2022 r. poz. 84) zarządza się, co następuje:

§ 1. W Zarządzeniu nr 2/2022 Regionalnego Dyrektora Ochrony Środowiska w Gorzowie Wielkopolskim z dnia 24 lutego 2022 roku w sprawie wyznaczenia szlaków udostępnionych dla ruchu pieszego w rezerwacie przyrody „Nietoperek” wprowadza się następujące zmiany:

- 1) § 1, ust. 2. otrzymuje brzmienie:

„Przebywanie na szlakach należy zakończyć najpóźniej godzinę przed zachodem słońca w okresie całego roku.”

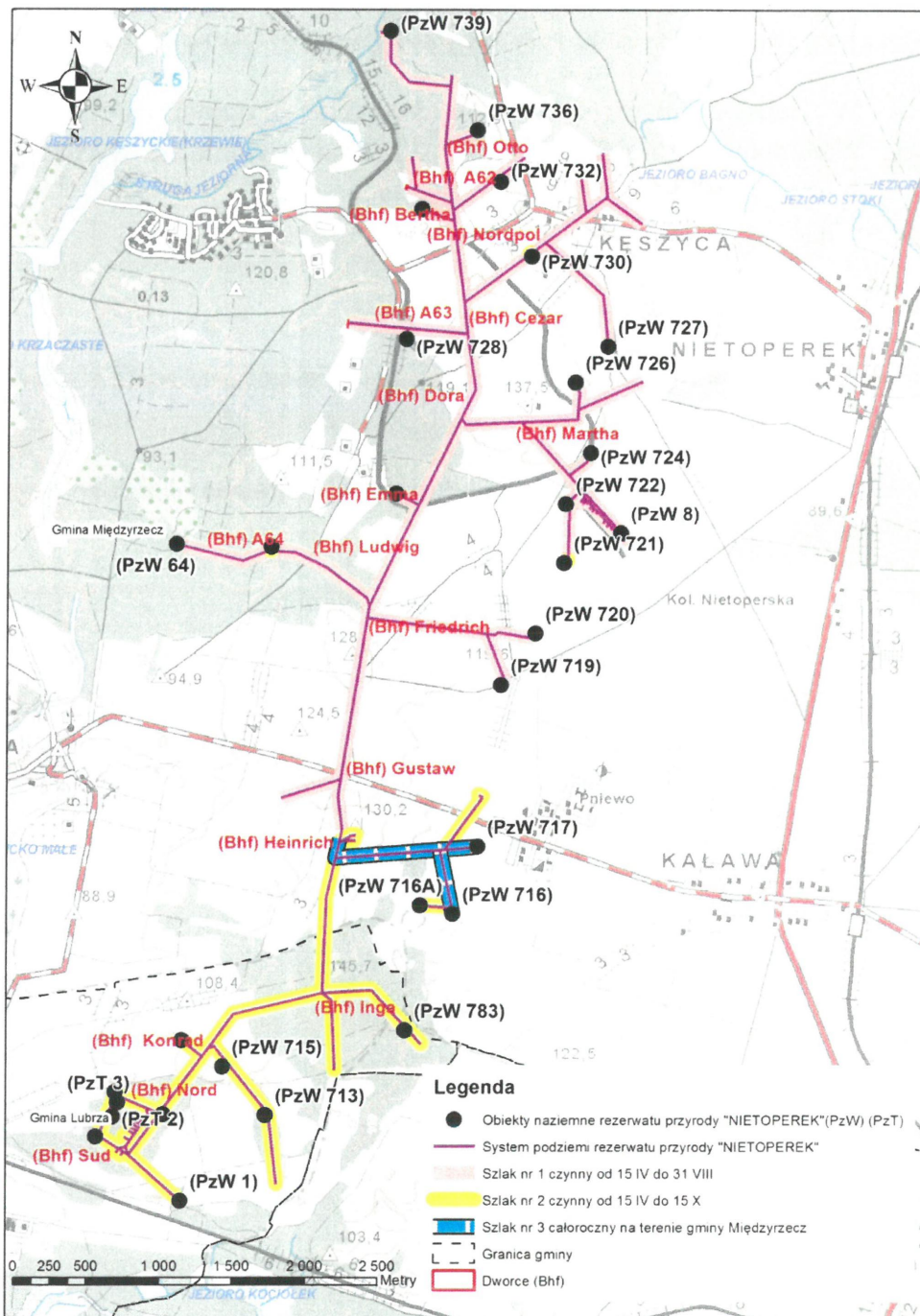
- 2) Załączniki nr 1, 2, 3, 4 do zarządzenia otrzymują brzmienie określone w załączniku do niniejszego zarządzenia.

§ 2. Zarządzenie wchodzi w życie z dniem podpisania.

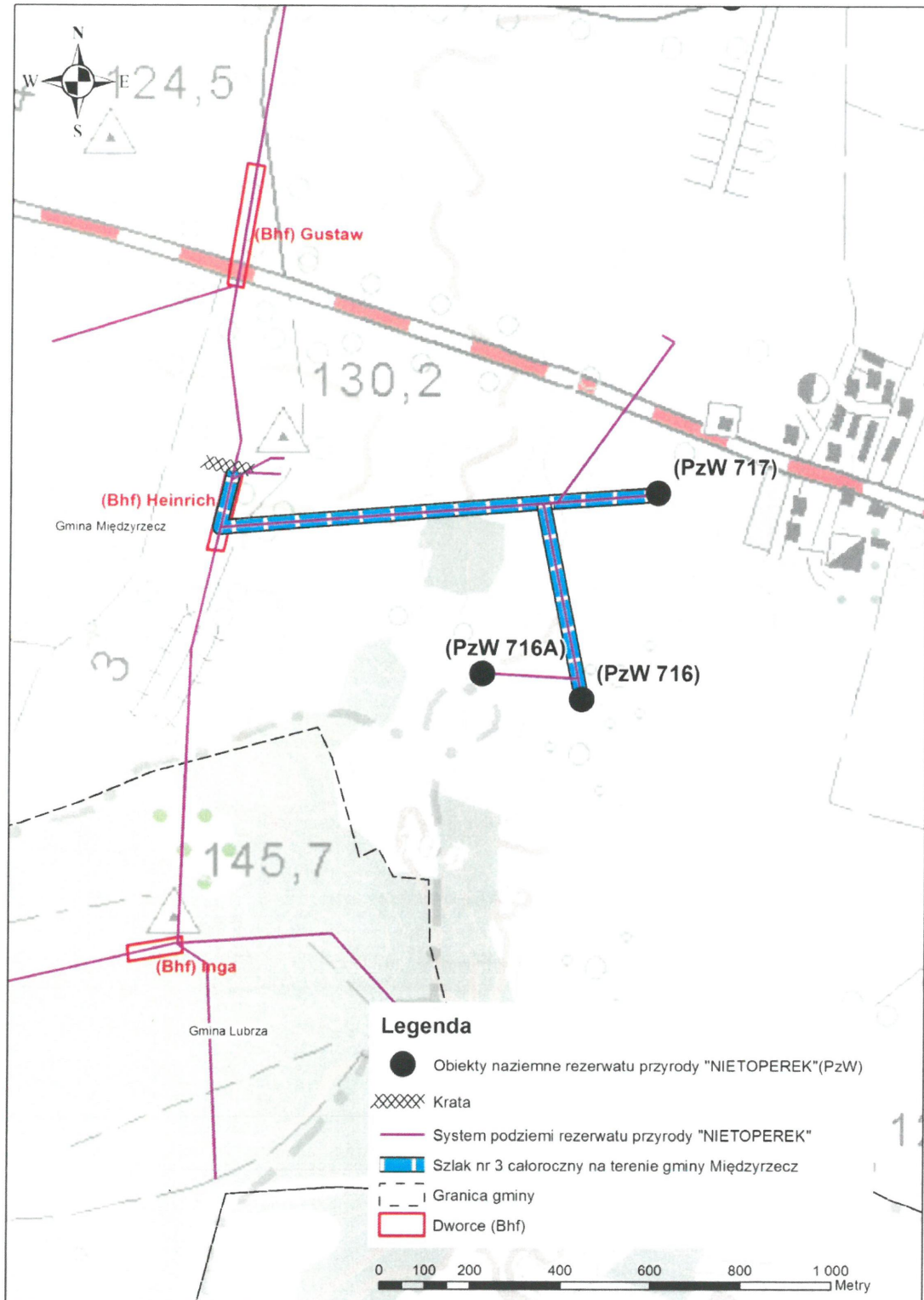
Regionalny Dyrektor  
Ochrony Środowiska  
w Gorzowie Wielkopolskim  
*Józef Kruczkowski*



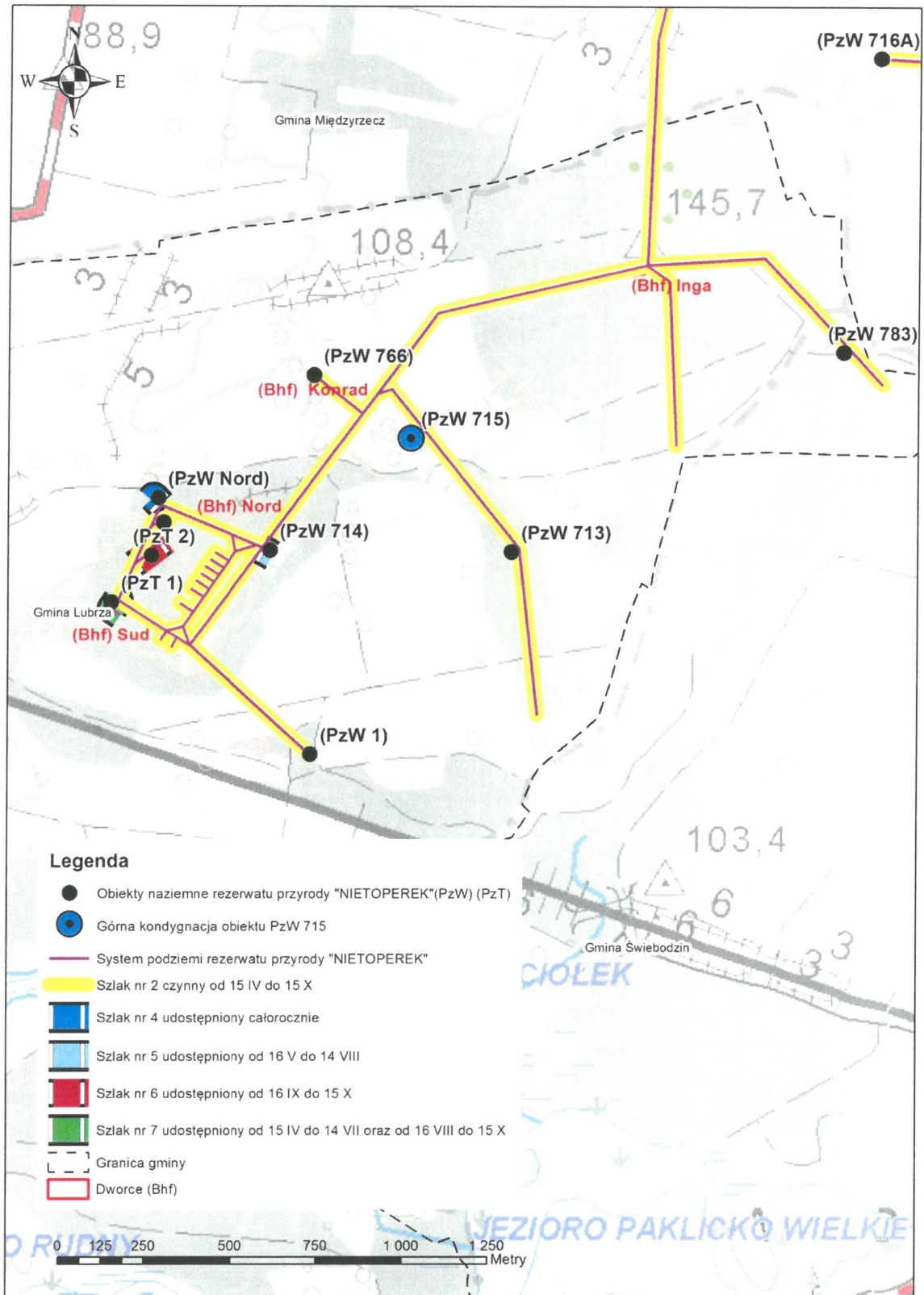
**PRZEBIEG UDOSTĘPNIONYCH DLA RUCHU PIESZEGO SZLAKÓW  
 W REZERWACIE PRZYRODY „NIETOPEREK”**



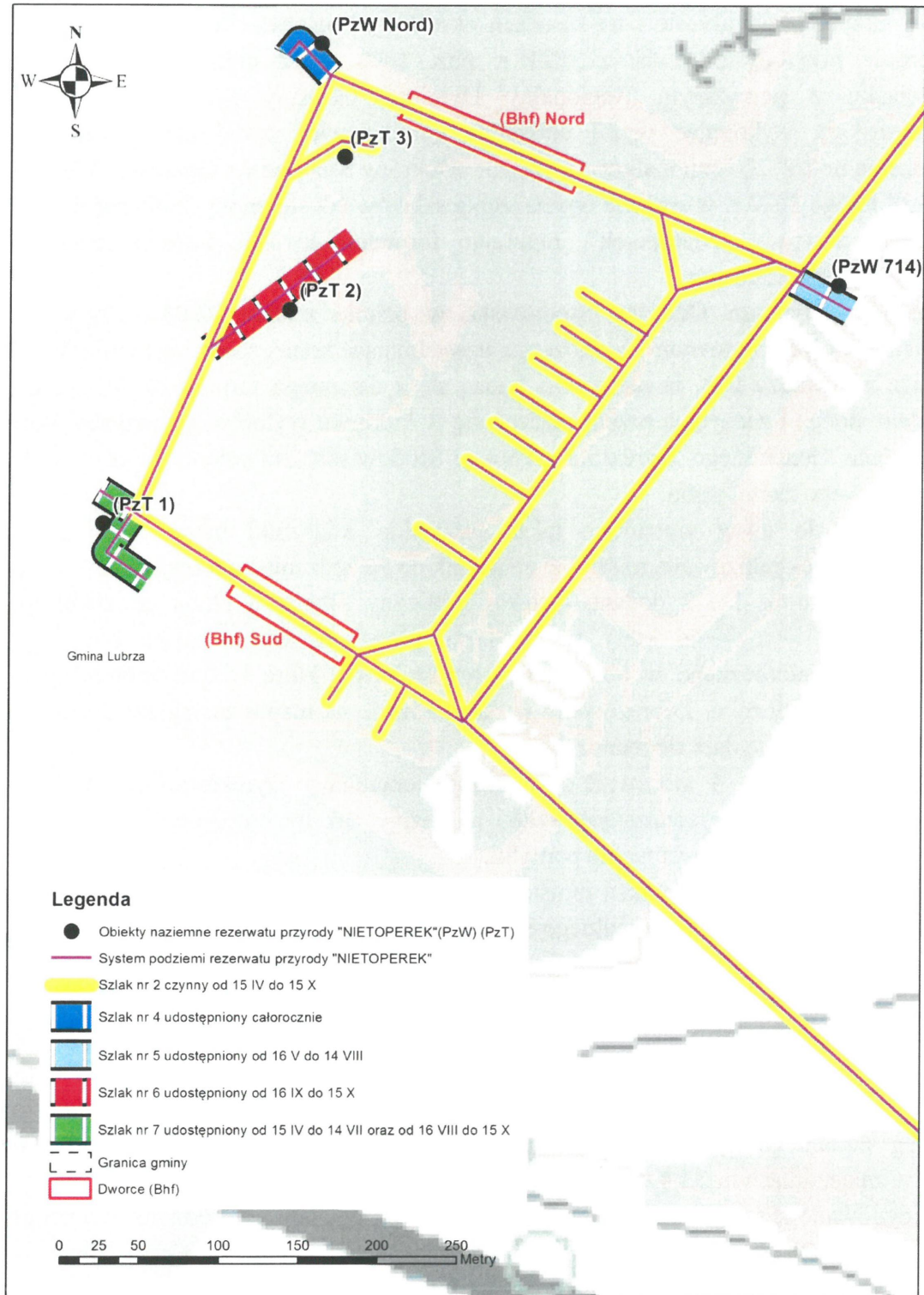
## PRZEBIEG SZLAKU UDOSTĘPNIONEGO DLA RUCHU PIESZEGO W REZERWACIE PRZYRODY „NIETOPEREK” W OKRESIE CAŁOROCZNYM NA TERENIE GMINY MIĘDZYRZECZ



## PRZEBIEG UDOSTĘPNIONYCH DLA RUCHU PIESZEGO SZLAKÓW W REZERWACIE PRZYRODY „NIETOPEREK” NA TERENIE GMINY LUBRZA



## PRZEBIEG UDOSTĘPNIONYCH DLA RUCHU PIESZEGO SZLAKÓW W OBRĘBIE PĘTLI BORYSZYŃSKIEJ W REZERWACIE PRZYRODY „NIETOPEREK” NA TERENIE GMINY LUBRZA



## UZASADNIENIE

Zgodnie z art. 131 ust. 1 ustawy z dnia 3 października 2008 r. o udostępnianiu informacji o środowisku i jego ochronie, udziale społeczeństwa w ochronie środowiska oraz o ocenach oddziaływania na środowisko (t.j. Dz. U. z 2021 r. poz. 247 ze zm.), do zadań regionalnego dyrektora ochrony środowiska należy m.in. ochrona i zarządzanie formami ochrony przyrody w zakresie i na zasadach określonych ustawą z dnia 16 kwietnia 2004 r. o ochronie przyrody (Dz. U. z 2021 r. poz. 1098, 1718 oraz z 2022 r. poz. 84). W związku z powyższym Regionalny Dyrektor Ochrony Środowiska w Gorzowie Wielkopolskim, wykonując wyżej określone kompetencje, wydał akt prawny w formie Zarządzenia nr 2/2022 Regionalnego Dyrektora Ochrony Środowiska Gorzowie Wielkopolskim z dnia 24 lutego 2022 r. w sprawie wyznaczenia szlaków udostępnionych dla ruchu pieszego w rezerwacie przyrody „Nietoperek”, regulując formalnie kwestie udostępnienia rezerwatu przyrody dla społeczeństwa.

Generalny Dyrektor Ochrony Środowiska w piśmie z dnia 02.03.2022. r. stwierdził uchybienia w przedmiotowym Zarządzeniu, uzasadniające konieczność jego zmiany.

Mając na uwadze fakt, iż nietoperze budzą się z dziennego torporu około godziny przed zachodem słońca i zaczynają przemieszczać się w kierunku wylotów z podziemi, stosując się do zalecenia Generalnego Dyrektora Ochrony Środowiska, zmieniono zapis w § 1, ust. 2 przedmiotowego zarządzenia.

Stosownie do uwag zmieniono także wszystkie załączniki mapowe do zarządzenia, publikując ich zaktualizowaną treść jako załącznik do zarządzenia zmieniającego.

W załączniku nr 1 i 2 dodano element graficzny schematu planu podziemi rezerwatu obrazujący umiejscowienie kraty w korytarzu głównym, wyznaczające północny zasięg udostępnienia całorocznego w obrębie Dworca Heinrich, które w tym zakresie nie zostało zmienione od 2009 roku. Zobrazowany w takiej formie na mapie zasięg szlaku nie powinien budzić zastrzeżeń i wydaje się jednoznaczny.

W załączniku nr 3 i 4 stosownie do wskazań Generalnego Dyrektora Ochrony Środowiska zmieniono kolor linii wyznaczającej szlaki na mapie, tak by odróżnienie szlaków stało się łatwiejsze i eliminowało ewentualne pomyłki.

Doprecyzowania wymaga także zapis dotyczący zakresu udostępnienia obiektu PzW 715. W uzasadnieniu Zarządzenia Regionalnego Dyrektora Ochrony Środowiska z dnia 24 lutego 2022 roku, wyjaśniono:

„Udostępniony pozostaje całorocznie obiekt PzW Nord. Podszybie obiektu PzW 715, ze względu na brak możliwości wejścia z zewnątrz, zdecydowano się udostępnić czasowo w zakresie analogicznym jak prowadzące do niego korytarze, tj. w okresie 15 kwietnia – 15 października. Górna kondygnacja obiektu PzW 715 pozostaje całorocznie udostępniona. Przebieg aktualnego całorocznego udostępnienia szlaku w gminie Lubrza przedstawiono na mapie w załącznikach nr 3 i 4 do zarządzenia”.

Zdecydowano uzupełnić ten zapis o stwierdzenie: „Z powodu uszkodzonych schodów górna kondygnacja PzW 715 jest dostępna tylko od strony powierzchni i w okresie zimowym może być udostępniona bez szkody dla przedmiotów ochrony obszaru Natura 2000 Nietoperek PLH080003.

Regionalny Dyrektor  
Ochrony Środowiska  
w Gorzowie Wielkopolskim  
*Jacek Kruczkowski*