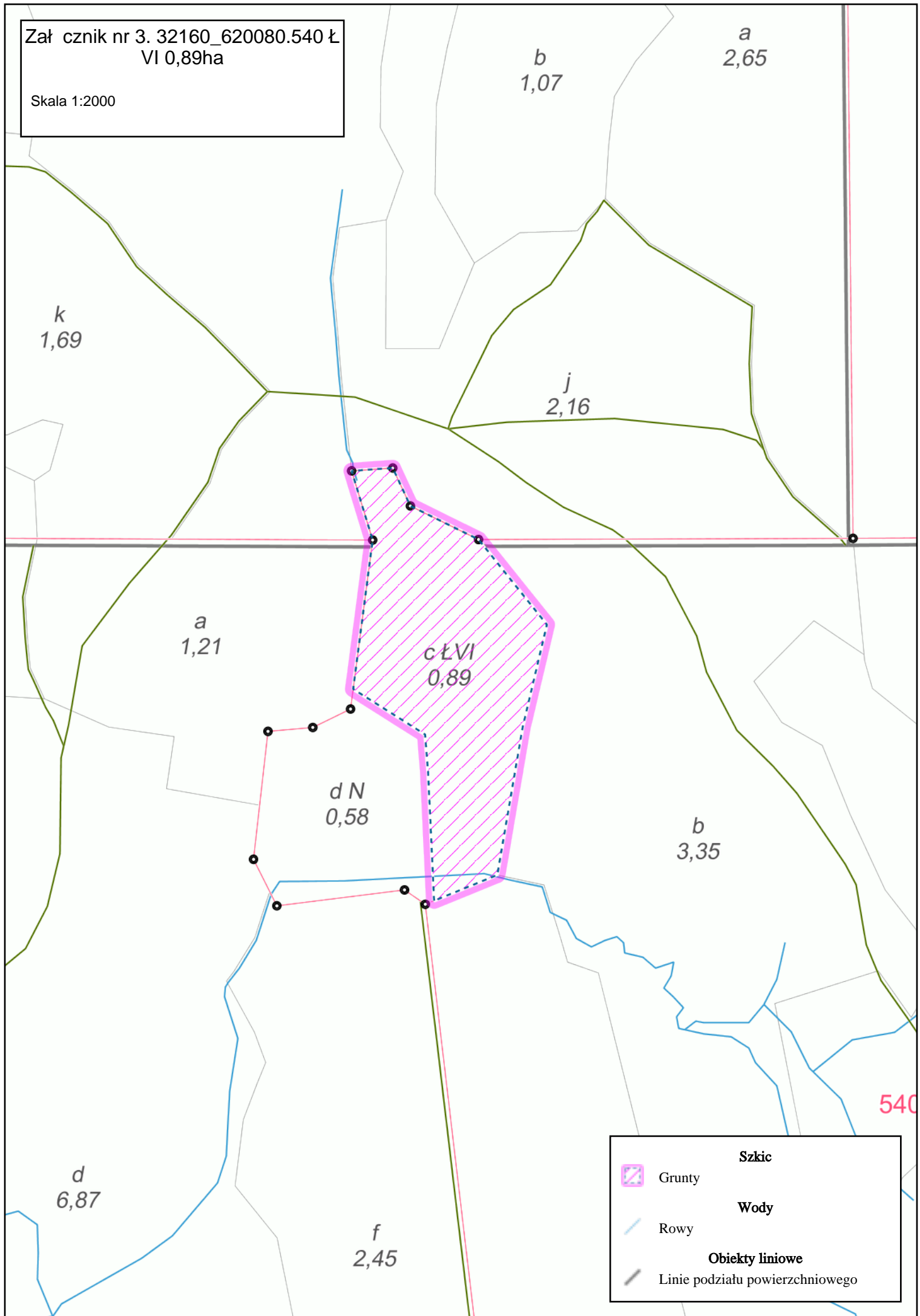





Załącznik nr 3. 32160_620080.540 Ł
VI 0,89ha

Skala 1:2000



Szkic

	Grunty
	Wody
	Obiekty liniowe
	Linie podziału powierzchniowego