

PUSTYNIA BŁĘDOWSKA - „POLSKA SAHARA” OKIEM DANYCH GUGIK

okiem serwisu www.geoportal.gov.pl



Pustynia Błędowska
województwo: małopolskie
powiat: olkuski
gmina: Klucze

Pustynia Błędowska, zwana „polską Saharą”, to unikalny obszar w południowej Polsce, rozciągający się na pograniczu województw śląskiego i małopolskiego. Zajmuje powierzchnię około 32 km² i jest największą pustynią w Polsce i Europie. Powstała w wyniku działalności człowieka, głównie wycinki lasów w średniowieczu. Dziś Pustynia Błędowska przyciąga turystów swoimi rozległymi wydymami, pięknymi widokami oraz bogatą historią. Była miejscem dawnych manewrów wojskowych i planem filmowym.

źródło: <https://pustynia-bledowska.eu/index.php?page&id=70&print=1>
<https://www.kopalnia.pl/kopalnia-wiedzy/pustynia-bledowska-najwieksza-pustynia-w-polsce-gbz0>



W serwisie geoportal.gov.pl prezentowanych jest wiele danych i usług, które umożliwiają analizę tego terenu.

PANEL PORÓWNAWCZY


Funkcjonalnością umożliwiającą detekcję zachodzących zmian jest „Panel porównawczy”, dostępny w sekcji „Widok”. Dzięki niemu użytkownik może przeglądać archiwalne ortofotomapy za pomocą suwaka czasu, bez konieczności ich pobierania. Po lewej stronie wyświetla się wybrany archiwalny arkusz, a po prawej dostępna aktualna ortofotomapa.

Czy wiesz, że...

Pustynia Błędowska posłużyła jako plan filmowy do wielu produkcji. Jednym z bardziej znanych filmów nakręconych tutaj jest „Faraon” Jerzego Kawalerowicza (1966).



źródło: <https://polskaczachwyca.pl/top-10/krecono-polskie-filmy-seriale-czesc-ii/>



Punkty widokowe:

1. Czubatka w Kluczach - 382 m n.p.m.
2. Dąbrówka w Chechle - 355 m n.p.m.
3. Róża Wiatrów - drewniana kładka

źródło: <https://stronapodrozy.pl/pustynia-bledowska-czyli-polska-sahara-poznaj-najwazniejsze-informacje-na-temat-zwiedzania-tego-wyjatkowego-zakatka-kraju/ar/c7-16960993#pustynia-bledowska-punkt-widokowy>

