

**Obszary udokumentowanych złóż kopalni
wprowadzone zarządzeniem zastępczym
Wojewody Mazowieckiego**


ZALĄCZNIK NR 2

**STUDIUM UWARUNKOWAŃ I KIERUNKÓW
ZAGOSPODAROWANIA PRZESTRZENNEGO
GMINY WODYNIE**


UWARUNKOWANIA ZAGOSPODAROWANIA PRZESTRZENNEGO

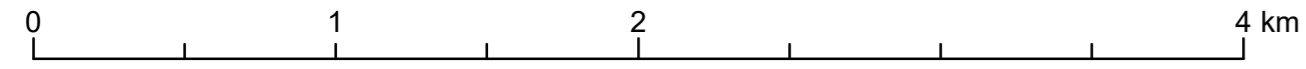
SKALA 1 : 25 000

OZNACZENIA

 granica gminy

OBSZARY UDOKUMENTOWANYCH ZŁÓŻ KOPALIN

 1. RUDA SZOSTKOWSKA - ZŁOŻE KRUSZYWA NATURALNEGO - PIASKI SKALENIOWO-KWARCOWE
nr MIDAS: 20160 KN



Opracowanie:

BUDPLAN Sp. z o.o.
Kordeckiego 20
04-327 Warszawa

mgr Agata Grzelak

