








Modernizacja linii 400kV

Słupsk - arnowiec

wniosek w sprawie wydania
decyzji zezwalającej na wejście
na teren nieruchomości
w celu przeprowadzenia
badań geologicznych

-  - granice terenu objętego wnioskiem
-  - miejsce wykonania badań
-  - droga dojazdowa
-  - numer działki ewidencyjnej objętej wnioskiem
-  - o linii 400kV
-  - istniejący słup linii 400kV
-  - granice działek ewidencyjnych
- 169/4 - numery działek ewidencyjnych

Lokalizacja

województwo: pomorskie
powiat: słupski
gmina: Słupsk
obręb: 0026 Strzelino
nr działki ewidencyjnej: 36/6, 36/7, 36/8

Skala 1:2000

