



Wydział Test

Pytanie 1

Punkty maks.:
1,00






Komisja Standaryzacji Nazw Geograficznych poza Granicami Rzeczypospolitej Polskiej działa przy:
Wybierz wszystkie poprawne:

- a. Głównym Geodecie Kraju
- b. Ministrze Spraw Zagranicznych
- c. Ministrze Cyfryzacji
- d. Ministrze Spraw Wewnętrznych i Administracji

Pytanie 2

Punkty maks.:
1,00

Który znak kartograficzny przedstawia zasuwę lub zawór:
Wybierz wszystkie poprawne:

- a. 
- b. 
- c.  
- d. 

Pytanie 3

Punkty maks.:
1,00

Mapę do celów prawnych sporządza się w skali:
Wybierz wszystkie poprawne:

- a. wszystkie odpowiedzi są poprawne
- b. nie większej niż 1:5000
- c. zapewniającej czytelność rysunku mapy
- d. dostosowanej do obszaru objętego opracowaniem

Pytanie 4

Punkty maks.:
1,00

Na Krajowe Ramy Interoperacyjności składają się:
Wybierz wszystkie poprawne:

- a. architektura systemów teleinformatycznych podmiotów realizujących zadania publiczne
- b. repozytorium ZSIN
- c. repozytorium interoperacyjności na ePUAP
- d. sposoby osiągnięcia interoperacyjności

Pytanie 5

Punkty maks.:
1,00

Do dróg krajowych zalicza się:
Wybierz wszystkie poprawne:

- a. drogi alternatywne dla autostrad płatnych
- b. drogi międzynarodowe
- c. drogi stanowiące ciągi obwodnicowe dużych aglomeracji miejskich
- d. drogi ekspresowe

Pytanie 6

Punkty maks.:
1,00

Do podstawowych obowiązków kierownika budowy należy:
Wybierz wszystkie poprawne:

- a. kontrolowanie rozliczeń budowy na żądanie inwestora
- b. prowadzenie dokumentacji budowy
- c. zapewnienie geodezyjnego wytyczenia obiektu
- d. potwierdzanie faktycznie wykonanych robót budowlanych

Aktu prawa miejscowego ustanawia rada gminy w formie:

Pytanie **7**Punkty maks.:
1,00

Wybierz wszystkie poprawne:

- a. uchwały
- b. zarządzenia
- c. rozporządzenia
- d. obwieszczenia

Pytanie **8**Punkty maks.:
1,00

Zaliczenie do kategorii dróg gminnych następuje :

Wybierz wszystkie poprawne:

- a. w drodze uchwały zarządu gminy, po zasięgnięciu opinii właściwego starosty
- b. w drodze uchwały rady gminy, po zasięgnięciu opinii właściwego zarządu powiatu
- c. w drodze uchwały zarządu gminy
- d. w drodze uchwały rady gminy, po zasięgnięciu opinii właściwego wojewody

Pytanie **9**Punkty maks.:
1,00

Użytki gruntowe wykazywane w ewidencji dzielą się na następujące grupy:

Wybierz wszystkie poprawne:

- a. użytki ekologiczne
- b. nieużytki
- c. użytki rolne
- d. grunty rolne

Pytanie **10**Punkty maks.:
1,00

Właściciele nieruchomości zabudowanych mają obowiązek umieszczania w widocznym miejscu na ścianie frontowej budynku tabliczki z numerem porządkowym w terminie:

Wybierz wszystkie poprawne:

- a. niezwłocznie po otrzymaniu zawiadomienia o ustaleniu tego numeru
- b. 7 dni od dnia otrzymania zawiadomienia o ustaleniu tego numeru
- c. 14 dni od dnia otrzymania zawiadomienia o ustaleniu tego numeru
- d. 30 dni od dnia otrzymania zawiadomienia o ustaleniu tego numeru

Pytanie **11**Punkty maks.:
1,00

Kierownicy jednostek organizacyjnych przeprowadzają przegląd materiałów w celu ustalenia, czy spełniają one ustawowe przesłanki ochrony :

Wybierz wszystkie poprawne:

- a. nie rzadziej niż raz na rok
- b. nie rzadziej niż raz na 5 lat
- c. codziennie
- d. nie rzadziej niż raz na kwartał

Pytanie **12**Punkty maks.:
1,00

Trwała stabilizacja punktów granicznych może nastąpić:

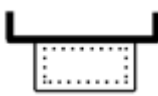

Wybierz wszystkie poprawne:

- a. na wniosek kierownika prac geodezyjnych
- b. na koszt zainteresowanych podmiotów
- c. w każdym przypadku
- d. z inicjatywy zainteresowanych podmiotów

Pytanie **13**Punkty maks.:
1,00

Który znak kartograficzny przedstawia taras na mapie zasadniczej:

Wybierz wszystkie poprawne:

- a. 
- b. 



Pytanie **14**

Punkty maks.:
1,00

Do gruntów leśnych oraz zadrzewionych i zakrzewionych zaliczamy:
Wybierz wszystkie poprawne:

- a. grunty zadrzewione i zakrzewione na użytkach rolnych
- b. tereny rekreacyjno-wypoczynkowe
- c. grunty pod rowami
- d. grunty zadrzewione i zakrzewione

Pytanie **15**

Punkty maks.:
1,00

Który organ jest właściwy miejscowo w sprawach dotyczących nieruchomości?
Wybierz wszystkie poprawne:

- a. Starosta
- b. organ właściwy ze względu na położenie nieruchomości
- c. Wójt Gminy
- d. organ wyznaczony przez właściwy miejscowo sąd

Pytanie **16**

Punkty maks.:
1,00

Dla obszaru kraju zakłada się i prowadzi „Państwowy rejestr granic i powierzchni jednostek podziałów terytorialnych”, który zawiera między innymi dane dotyczące:

Wybierz wszystkie poprawne:

- a. granic podziału kraju na potrzeby statystyki publicznej
- b. granic państwa
- c. granic zasadniczego trójstopniowego podziału terytorialnego państwa
- d. granic podziału kraju na potrzeby ewidencji gruntów i budynków

Pytanie **17**

Punkty maks.:
1,00

Centralnym organem administracji rządowej właściwym w sprawach geodezji i kartografii jest:

Wybierz wszystkie poprawne:

- a. Główny Urząd Geodezji i Kartografii
- b. Prezes Rady Ministrów
- c. Główny Geodeta Kraju
- d. Minister właściwy do spraw budownictwa, planowania i zagospodarowania przestrzennego oraz mieszkalnictwa

Pytanie **18**

Punkty maks.:
1,00

Wniosek osoby występującej o nadanie uprawnień zawodowych w dziedzinie geodezji i kartografii zawiera między innymi:

Wybierz wszystkie poprawne:

- a. adres zamieszkania
- b. aktualne badania lekarskie
- c. zaświadczenie o ukończeniu kursu przygotowawczego
- d. identyfikator NIP

Pytanie **19**

Punkty maks.:
1,00

Umorzenie postępowania administracyjnego następuje w formie:

Wybierz wszystkie poprawne:

- a. decyzji
- b. postanowienia
- c. zarządzenia
- d. uchwały

Pytanie **20**Punkty maks.:
1,00

Osoba upoważniona przez starostę zwana klasyfikatorem przeprowadza:

Wybierz wszystkie poprawne:

- a. sporządza wypisy z ewidencji gruntów przedmiotowych działek
- b. czynności klasyfikacyjne w terenie
- c. badanie ksiąg wieczystych
- d. analizę niezbędnych materiałów stanowiących państwowy zasób geodezyjny i kartograficzny

Pytanie **21**Punkty maks.:
1,00

Prawomocne orzeczenia o rozgraniczeniu nieruchomości sąd przesyła do sądów rejonowych właściwych do prowadzenia ksiąg wieczystych w celu ujawnienia ich w księgach wieczystych:

Wybierz wszystkie poprawne:

- a. z urzędu w terminie dwóch miesięcy
- b. na wniosek sądu rejonowego właściwego do prowadzenia ksiąg wieczystych w terminie 30 dni
- c. z urzędu w terminie jednego miesiąca
- d. z urzędu w terminie 30 dni

Pytanie **22**Punkty maks.:
1,00

Znaki graniczne przesunięte lub uszkodzone mogą być wznowione:

Wybierz wszystkie poprawne:

- a. przez właściciela nieruchomości
- b. bez przeprowadzania postępowania rozgraniczeniowego, jeśli istnieją dokumenty pozwalające na określenie pierwotnego położenia
- c. bez przeprowadzania postępowania rozgraniczeniowego, jeśli nawet nie istnieją dokumenty pozwalające na określenie pierwotnego położenia
- d. jeśli nastąpił spór co do położenia znaków

Pytanie **23**Punkty maks.:
1,00

Zgodnie z przepisami ustawy – Kodeks cywilny uznanie za zmarłego nie może nastąpić przed końcem roku kalendarzowego, w którym zaginiony ukończyłby lat:

Wybierz wszystkie poprawne:

- a. dwadzieścia trzy
- b. trzydzieści
- c. dwadzieścia pięć
- d. dwadzieścia

Pytanie **24**Punkty maks.:
1,00

Szczegółowe zasady wykonywania specjalistycznych prac geodezyjnych i kartograficznych, przeznaczonych na potrzeby resortów, określają:

Wybierz wszystkie poprawne:

- a. minister właściwy do spraw administracji publicznej w porozumieniu z ministrem właściwym do spraw rolnictwa i rozwoju wsi
- b. minister właściwy do spraw rolnictwa i rozwoju wsi w porozumieniu z ministrem do spraw budownictwa, zagospodarowania przestrzennego i mieszkalnictwa
- c. właściwi ministrowie w porozumieniu z Prezesem Rady Ministrów
- d. właściwi ministrowie i kierownicy urzędów centralnych w porozumieniu z Głównym Geodetą Kraju

Pytanie **25**Punkty maks.:
1,00

Podjęcie przez radę gminy uchwały w sprawie nadania nazwy drodze wewnętrznej wymaga zgody :

Wybierz wszystkie poprawne:

- a. rady gminy
- b. rady gminy, po zasięgnięciu opinii właściwego zarządu powiatu
- c. rady gminy, po zasięgnięciu opinii właściwego starosty
- d. właścicieli terenów, na której jest zlokalizowana

Pytanie **26**Punkty maks.:
1,00

Materiały zasobu pozyskuje się do państwowego zasobu geodezyjnego i kartograficznego w wyniku:

Wybierz wszystkie poprawne:

- a. realizacji prac geodezyjnych lub prac kartograficznych
- b. działań organu prowadzącego zasób
- c. przyjęcia darowizny
- d. archiwizacji materiałów zasobu

Pytanie **27**Punkty maks.:
1,00

Organ administracji publicznej jest obowiązany wydać zaświadczenie na żądanie osoby ubiegającej się o zaświadczenie:

Wybierz wszystkie poprawne:

- a. bez zbędnej zwłoki, nie później jednak niż w terminie siedmiu dni
- b. niezwłocznie
- c. bez zbędnej zwłoki, nie później jednak niż w terminie trzech dni
- d. bez zbędnej zwłoki, nie później jednak niż w terminie czternastu dni

Pytanie **28**Punkty maks.:
1,00

Materiały zasobu w postaci nieelektronicznej przyjęte do państwowego zasobu geodezyjnego i kartograficznego przetwarza się sukcesywnie do postaci dokumentów elektronicznych nie dłużej niż:

Wybierz wszystkie poprawne:

- a. do dnia 31 grudnia 2021 r.
- b. do dnia 31 grudnia 2023 r.
- c. do dnia 31 grudnia 2022 r.
- d. do dnia 31 grudnia 2024 r.

Pytanie **29**Punkty maks.:
1,00

Mapa ewidencyjna jako standardowe opracowanie kartograficzne jest edytowana w następujących ciągach skalowych :

Wybierz wszystkie poprawne:

- a. 1: 500, 1: 1000, 1: 2000, 1: 5000
- b. 1: 500, 1: 1000, 1, 1: 5000
- c. 1: 250, 1: 500, 1: 1000, 1: 2000
- d. 1: 500, 1: 1000, 1: 2000, 1: 5000, 1: 10 000

Pytanie **30**Punkty maks.:
1,00

O dokonanych zmianach w danych ewidencyjnych starosta, w terminie 14 dni od dokonania zmiany w ewidencji, zawiadamia:

Wybierz wszystkie poprawne:

- a. organy ścigania
- b. organy podatkowe
- c. wydział ksiąg wieczystych właściwego miejscowo sądu rejonowego - w przypadku zmian danych objętych działem IV ksiąg wieczystych
- d. wydział ksiąg wieczystych właściwego miejscowo sądu rejonowego - w przypadku zmian danych objętych działem I ksiąg wieczystych

Pytanie **31**Punkty maks.:
1,00

Odmowa wydania zaświadczenia bądź zaświadczenia o treści żądanej przez osobę ubiegającą się o nie następuje w drodze:

Wybierz wszystkie poprawne:

- a. decyzji
- b. zawiadomienia
- c. pisma
- d. postanowienia

Pytanie **32**Punkty maks.:
1,00

Źródłami danych wykorzystywanych przy zakładaniu albo modernizacji ewidencją są:

Wybierz wszystkie poprawne:

- a. wyniki pomiarów fotogrametrycznych
- b. wyniki pomiarów geodezyjnych lub oględzin
- c. dane zawarte w dokumentach udostępnionych przez zainteresowane osoby, organy i jednostki organizacyjne
- d. dane zawarte w innych ewidencjach i rejestrach

Pytanie **33**Punkty maks.:
1,00

Atrybutami wspólnymi dla wszystkich obiektów bazy BDOT500 są:

Wybierz wszystkie poprawne:

- a. numer operatu technicznego, w ramach którego obiekt został wprowadzony do bazy BDOT500
- b. data przyjęcia do państwowego zasobu geodezyjnego i kartograficznego
- c. data zgłoszenia prac geodezyjnych, w wyniku których pozyskano informacje o obiekcie
- d. metoda pozyskania informacji o obiekcie

Pytanie **34**Punkty maks.:
1,00

Pierwszy i drugi człon identyfikatora ewidencyjnego materiału przyjętego do centralnego zasobu geodezyjnego i kartograficznego to:

Wybierz wszystkie poprawne:

- a. Litera P i identyfikator TERYT
- b. Litera C i litery PL
- c. Litera P i litery PL
- d. Litera C i identyfikator TERYT

Pytanie **35**Punkty maks.:
1,00

Materiałom gromadzonym w państwowym zasobie geodezyjnym i kartograficznym nadawany jest identyfikator składający się z:

Wybierz wszystkie poprawne:

- a. dwóch członów oddzielonych kropkami
- b. czterech członów oddzielonych kropkami
- c. pięciu członów oddzielonych kropkami
- d. trzech członów oddzielonych kropkami

Pytanie **36**Punkty maks.:
1,00

Jaki obiekt kartograficzny przedstawia poniższy znak:



Wybierz wszystkie poprawne:

- a. most
- b. budynek w budowie
- c. werandę
- d. wiatę

Pytanie **37**Punkty maks.:
1,00

Główny Geodeta Kraju jest organem wiodącym w zakresie między innymi następujących tematów danych przestrzennych:

Wybierz wszystkie poprawne:

- a. geologia
- b. jednostki statystyczne
- c. jednostki administracyjne, rozumiane jako jednostki zasadniczego podziału terytorialnego kraju
- d. obszary chronione, rozumiane jako obszary wyznaczone lub zarządzane w ramach prawa międzynarodowego, europejskiego prawa wspólnotowego lub prawa państw członkowskich Wspólnot Europejskich

Organ prowadzący zasób prowadzi w postaci elektronicznej w systemie teleinformatycznym:

Pytanie **38**Punkty maks.:
1,00

Wybierz wszystkie poprawne:

- a. ewidencję wykonawców prac geodezyjnych
- b. ewidencję materiałów zasobu
- c. rejestr zawiadomień o zakończeniu prac geodezyjnych
- d. rejestr prac geodezyjnych

Pytanie **39**Punkty maks.:
1,00

Aktualizacji danych ewidencji miejscowości, ulic i adresów, ich uzupełnienia lub zmiany dokonuje się z urzędu w trybie czynności materialno-technicznej, w przypadku gdy:

Wybierz wszystkie poprawne:

- a. obiekty przestrzenne ujawniane w ewidencji zakończyły swój cykl istnienia
- b. istniejąca numeracja porządkowa zawiera wady utrudniające jej wykorzystywanie
- c. został nadany nowy numer porządkowy
- d. nadano nazwę ulicy w drodze decyzji wójta

Pytanie **40**Punkty maks.:
1,00

W skład Rady Infrastruktury Informacji Przestrzennej wchodzi między innymi:

Wybierz wszystkie poprawne:

- a. Główny Geodeta Kraju
- b. Rzecznik Praw Obywatelskich
- c. Główny Geolog Kraju
- d. Szef Biura Hydrograficznego Marynarki Wojennej

Pytanie **41**Punkty maks.:
1,00

Wypisy i wyrisy:

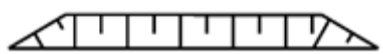

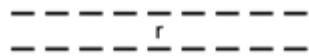

Wybierz wszystkie poprawne:

- a. udostępnia się wyłącznie w postaci dokumentu elektronicznego
- b. udostępnia się wyłącznie w postaci papierowej
- c. nie podlegają udostępnieniu
- d. udostępnia się w postaci dokumentu elektronicznego lub w postaci papierowej

Pytanie **42**Punkty maks.:
1,00

Który znak kartograficzny przedstawia skarpe umocnioną:

Wybierz wszystkie poprawne:

- a. 
- b. 
- c. 
- d. 

Pytanie **43**Punkty maks.:
1,00

Geodezyjny pomiar wysokościowy wykonuje się z dokładnością nie mniejszą niż:

Wybierz wszystkie poprawne:

- a. 0,1m - dla mierzonych elektromagnetycznie podziemnych obiektów sieci uzbrojenia terenu
- b. 0,1m - dla urządzeń budowlanych
- c. 0,05m - dla obiektów budowlanych
- d. 0,05m - dla pikiet markowanych w terenie

Pytanie **44**Punkty maks.:
1,00

Ewidencję miejscowości, ulic i adresów zakłada się na podstawie:

Wybierz wszystkie poprawne:

- a. danych państwowego rejestru nazw geograficznych
- b. ewidencji gruntów i budynków

- c. ewidencji numeracji porządkowej nieruchomości
- d. miejscowego planu zagospodarowania przestrzennego

Pytanie **45**

Punkty maks.:
1,00

Pomiar geodezyjny w toku budowy obejmuje:

Wybierz wszystkie poprawne:

- a. pomiar przemieszczeń i odkształceń obiektów budowlanych lub ich podłoża
- b. geodezyjną obsługę budowy i montażu
- c. sporządzenie mapy z projektem podziału nieruchomości
- d. geodezyjną inwentaryzację powykonawczą obiektów lub ich elementów

Pytanie **46**

Punkty maks.:
1,00

Ustrój Rzeczypospolitej Polskiej opiera się na podziale i równowadze władzy:

Wybierz wszystkie poprawne:

- a. wykonawczej
- b. samorządowej
- c. sądowniczej
- d. ustawodawczej

Pytanie **47**

Punkty maks.:
1,00

Mapa zasadnicza udostępniana jest z państwowego zasobu geodezyjnego i kartograficznego w postaci:

Wybierz wszystkie poprawne:

- a. wektorowej
- b. dowolnej
- c. drukowanej
- d. rastrowej

Pytanie **48**

Punkty maks.:
1,00

Ewidencja gruntów i budynków obejmuje dane podmiotowe dotyczące:

Wybierz wszystkie poprawne:

- a. adresów zameldowania na pobyt stały albo siedziby podmiotów
- b. gruntów
- c. daty nabycia prawa własności
- d. lokali

Pytanie **49**

Punkty maks.:
1,00

Zasady i tryb wydawania aktów prawa miejscowego określa:

Wybierz wszystkie poprawne:

- a. rozporządzenie
- b. postanowienie
- c. ustawa
- d. zarządzenie

Pytanie **50**

Punkty maks.:
1,00

Kto niszczy, uszkadza, czyni bezużytecznym, ukrywa lub usuwa dokument, którym nie ma prawa wyłącznie rozporządzać:

Wybierz wszystkie poprawne:

- a. podlega karze pozbawienia wolności do lat 2
- b. podlega grzywnie, karze ograniczenia wolności albo pozbawienia wolności do lat 2
- c. podlega grzywnie, karze ograniczenia wolności albo pozbawienia wolności do lat 5
- d. podlega grzywnie

Uproszczone plany urządzenia lasu sporządza się dla lasów :

Wybierz wszystkie poprawne:

Pytanie **51**Punkty maks.:
1,00

- a. Stanowiących własność Skarbu Państwa
- b. niestanowiących własności Skarbu Państwa
- c. dla lasów wchodzących w skład Zasobu Własności Rolnej Skarbu Państwa
- d. dla lasów rozdrobionych o powierzchni do 10 ha

Pytanie **52**Punkty maks.:
1,00

Do wykonywania geodezyjnych pomiarów sytuacyjnych i wysokościowych z wykorzystaniem technik satelitarnych GNSS wykorzystuje się:

Wybierz wszystkie poprawne:

- a. dowolny system stacji referencyjnych
- b. system stacji referencyjnych ASG-EUPOS
- c. systemy stacji referencyjnych, jeżeli dane określające położenie tych stacji włączone zostały do zasobu, a serwisy tych systemów zapewniają osiągnięcie określonych przepisami dokładności określenia położenia szczegółów terenowych
- d. tylko system stacji referencyjnych ASG-EUPOS

Pytanie **53**Punkty maks.:
1,00

Ewidencja materiałów zasobu zawiera:

Wybierz wszystkie poprawne:

- a. położenie przestrzenne obszaru, którego dotyczy materiał zasobu
- b. określenie formatu danych materiału zasobu
- c. datę przyjęcia materiału do zasobu
- d. informację o dostępie do materiału zasobu

Pytanie **54**Punkty maks.:
1,00

Jakim kolorem uwidacznia się na mapie porównania z terenem elementy do usunięcia:

Wybierz wszystkie poprawne:

- a. zielonym
- b. czerwonym
- c. żółtym
- d. niebieskim

Pytanie **55**Punkty maks.:
1,00

Wykonanie tyczenia geodeta uprawniony potwierdza:

Wybierz wszystkie poprawne:

- a. poprzez złożenie odpowiedniego oświadczenia na szkicu tyczenia
- b. dokonaniem odpowiedniego wpisu w dzienniku budowy
- c. poprzez zamieszczenie odpowiedniej wzmianki na na mapie z geodezyjną inwentaryzacją powykonawczą
- d. organowi administracji architektoniczno-budowlanej

Pytanie **56**Punkty maks.:
1,00

Geodezyjne pomiary sytuacyjne, mające na celu wznowienie znaków granicznych lub wyznaczenie punktów granicznych, wykonuje się z wykorzystaniem:




Wybierz wszystkie poprawne:



- a. materiałów zasobu umożliwiających odtworzenie położenia tych punktów w terenie
- b. opracowań na potrzeby ewidencji gruntów
- c. założonej w tym celu, pomiarowej osnowy sytuacyjnej
- d. współrzędnych punktów granicznych pozyskanych w ramach modernizacji ewidencji gruntów i budynków

Pytanie **57**Punkty maks.:
1,00

Które znaki kartograficzne stanowią obiekty bazy geodezyjnej ewidencji sieci uzbrojenia terenu (GESUT):

Wybierz wszystkie poprawne:

- a. 
- b.  

- c. 
- d. 

Pytanie **58**

Punkty maks.:
1,00

Ochrona znaków geodezyjnych polega na:

Wybierz wszystkie poprawne:

- a. ustawieniu urządzeń zabezpieczających
- b. wykonywaniu konserwacji znaków
- c. doręczeniu właścicielowi nieruchomości zawiadomienia o umieszczeniu znaku na nieruchomości
- d. wykonywaniu przeglądu znaków

Pytanie **59**

Punkty maks.:
1,00

Zaznacz zdanie które jest prawdą:

Wybierz wszystkie poprawne:

- a. każda działka gruntu posiada obecnie własną księgę wieczystą
- b. księga wieczysta może obejmować grunty niehipotekowane
- c. księga wieczysta musi obejmować wyłącznie jedną działkę gruntu
- d. księga wieczysta może obejmować kilka działek gruntu, o ile stanowią odrębny przedmiot własności

Pytanie **60**

Punkty maks.:
1,00

W przypadku udostępniania materiałów zasobu w związku ze zgłoszeniem prac geodezyjnych klauzula urzędowa jest równoważna z:

Wybierz wszystkie poprawne:

- a. kwalifikowaną pieczęcią elektroniczną organu prowadzącego zasób
- b. kwalifikowanym podpisem elektronicznym osoby reprezentującej organ prowadzący zasób
- c. podpisem odręcznym osoby reprezentującej organ prowadzący zasób
- d. decyzją administracyjną o przyjęciu materiału do zasobu