

780200

780400



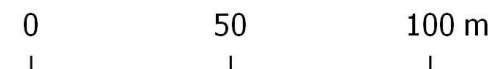
780200

780400





## Położenie i przebieg granicy rezerwatu przyrody

### SKARPA JAKSMANICKA



Układ współrzędnych: PL-1992

#### Legenda

-  Granica rezerwatu
-  Granice działek ewidencyjnych

Działki ewidencyjne:  
Wojewódzki Ośrodek Dokumentacji Geodezyjnej  
i Kartograficznej w Rzeszowie,  
stan aktualny na 2009 r.  
Ortofotomapa:  
Agencja Restrukturyzacji i Modernizacji Rolnictwa,  
stan aktualny na 2010 r.  
Mapa topograficzna:  
Główny Urząd Geodezji i Kartografii,  
usługa przeglądania 13.06.2018 r.

