



DZIENNIK URZĘDOWY

WOJEWÓDZTWA LUBUSKIEGO

Gorzów Wielkopolski, dnia 3 listopada 2021 r.

Poz. 2222

ZARZĄDZENIE
REGIONALNEGO DYREKTORA OCHRONY ŚRODOWISKA W SZCZECINIE,
REGIONALNEGO DYREKTORA OCHRONY ŚRODOWISKA W GORZOWIE
WIELKOPOLSKIM I REGIONALNEGO DYREKTORA OCHRONY ŚRODOWISKA
W POZNANIU

z dnia 29 października 2021 r.

w sprawie ustanowienia planu zadań ochronnych dla obszaru Natura 2000 Lasy Puszczy nad
Drawą PLB320016

Na podstawie art. 28 ust. 8 ustawy z dnia 16 kwietnia 2004 r. o ochronie przyrody (Dz. U. z 2021 r. poz. 1098) zarządza się, co następuje:

§ 1.1. Ustanawia się plan zadań ochronnych dla obszaru Natura 2000 Lasy Puszczy nad Drawą PLB320016, zwanego dalej „obszarem”.

2. Plan zadań ochronnych obejmuje obszar Natura 2000, z wyłączeniem części pokrywającej się z rezerwatem przyrody „Źródliko Skrzypowe”, dla którego ustanowiono plan ochrony Zarządzeniem Nr 39/2009 Regionalnego Dyrektora Ochrony Środowiska w Szczecinie z dnia 30.06.2009 r. (Dz. Urz. Woj. Zachodniopomorskiego Nr 51, poz. 1270 z późn. zm.), rezerwatem przyrody „Łasko”, dla którego ustanowiono plan ochrony Zarządzeniem Nr 66/2009 Regionalnego Dyrektora Ochrony Środowiska w Szczecinie z dnia 7.12.2009 r. (Dz. Urz. Woj. Zachodniopomorskiego Nr 94, poz. 2700 z późn. zm.), rezerwatem przyrody „Grądowe Zbocze”, dla którego ustanowiono plan ochrony Zarządzeniem Nr 19/2009 Regionalnego Dyrektora Ochrony Środowiska w Szczecinie z dn. 14.04.2009 r. w sprawie ustanowienia planu ochrony dla rezerwatu przyrody Grądowe Zbocze (Dz. Urz. Woj. Zachodniopomorskiego Nr 16, poz. 651 z późn. zm.), rezerwatem przyrody „Bukowskie Bagno”, dla którego ustanowiono plan ochrony Zarządzeniem Regionalnego Dyrektora Ochrony Środowiska w Szczecinie z dnia 18.12.2017 r. (Dz. Urz. Woj. Zachodniopomorskiego, poz. 5390), uwzględniające zakres, o którym mowa w art. 28 ust. 10 ustawy z dnia 16 kwietnia 2004 r. o ochronie przyrody.

§ 2. Opis granic obszaru określa załącznik nr 1 do zarządzenia.

§ 3. Mapę obszaru stanowi załącznik nr 2 do zarządzenia.

§ 4. Identyfikację istniejących i potencjalnych zagrożeń dla zachowania właściwego stanu ochrony gatunków ptaków będących przedmiotami ochrony oraz ich siedlisk określa załącznik nr 3 do zarządzenia.

§ 5. Cele działań ochronnych określa załącznik nr 4 do zarządzenia.

§ 6. Działania ochronne ze wskazaniem podmiotów odpowiedzialnych za ich wykonanie oraz obszarów ich wdrażania określa załącznik nr 5 do zarządzenia.

§ 7. Zarządzenie wchodzi w życie po upływie 14 dni od dnia ogłoszenia.

Regionalny Dyrektor
Ochrony Środowiska
w Szczecinie

Aleksandra Stodulna

Regionalny Dyrektor
Ochrony Środowiska
w Gorzowie Wielkopolskim

Józef Kruczkowski

Regionalny Dyrektor
Ochrony Środowiska
w Poznaniu

Miłoslawa Olejnik

Załącznik nr 1 do Zarządzenia
Regionalnego Dyrektora Ochrony Środowiska w Szczecinie,
Regionalnego Dyrektora Ochrony Środowiska w Gorzowie Wielkopolskim
i Regionalnego Dyrektora Ochrony Środowiska w Poznaniu
z dnia 29 października 2021 r.

Opis granic obszaru Natura 2000.

Granice obszaru Natura 2000 objętego planem opisano w postaci listy współrzędnych punktów załamania granic w układzie współrzędnych płaskich prostokątnych PL-1992

Lp.	X	Y	komentarz
1.	610305,15	286584,91	obszar Natura 2000
2.	610131,04	286628,73	obszar Natura 2000
3.	610071,28	286643,79	obszar Natura 2000
4.	610105,69	286754,19	obszar Natura 2000
5.	610112,16	286809,98	obszar Natura 2000
6.	610116,24	286845,18	obszar Natura 2000
7.	610065,11	286856,09	obszar Natura 2000
8.	609855,75	286900,79	obszar Natura 2000
9.	609842,48	286903,63	obszar Natura 2000
10.	609780,88	286916,78	obszar Natura 2000
11.	609737,66	286926,01	obszar Natura 2000
12.	609657,34	286943,16	obszar Natura 2000
13.	609433,96	286992,26	obszar Natura 2000
14.	609431,73	286961,02	obszar Natura 2000
15.	609428,77	286919,51	obszar Natura 2000
16.	609426,68	286890,10	obszar Natura 2000
17.	609384,25	286908,07	obszar Natura 2000
18.	609347,42	287009,74	obszar Natura 2000
19.	609208,57	287038,90	obszar Natura 2000
20.	609041,91	287073,90	obszar Natura 2000
21.	609022,52	286978,84	obszar Natura 2000
22.	608989,44	286816,65	obszar Natura 2000
23.	608965,88	286701,17	obszar Natura 2000
24.	608934,19	286555,06	obszar Natura 2000
25.	608920,13	286490,26	obszar Natura 2000
26.	608905,31	286421,93	obszar Natura 2000
27.	608912,60	286396,44	obszar Natura 2000
28.	608925,98	286358,04	obszar Natura 2000
29.	608936,24	286331,03	obszar Natura 2000
30.	608963,71	286258,70	obszar Natura 2000
31.	608980,92	286220,73	obszar Natura 2000
32.	609004,01	286179,55	obszar Natura 2000
33.	609025,87	286145,91	obszar Natura 2000
34.	609075,13	286084,32	obszar Natura 2000
35.	609100,68	286054,17	obszar Natura 2000
36.	609129,07	286019,30	obszar Natura 2000
37.	609155,06	285983,21	obszar Natura 2000
38.	609171,56	285958,95	obszar Natura 2000
39.	609186,43	285940,26	obszar Natura 2000
40.	609231,23	285880,58	obszar Natura 2000
41.	609274,07	285823,56	obszar Natura 2000
42.	609305,17	285782,17	obszar Natura 2000

43.	609335,07	285741,49	obszar Natura 2000
44.	609379,30	285681,31	obszar Natura 2000
45.	609405,18	285646,11	obszar Natura 2000
46.	609408,71	285641,47	obszar Natura 2000
47.	609410,58	285639,02	obszar Natura 2000
48.	609404,06	285629,02	obszar Natura 2000
49.	609401,41	285632,78	obszar Natura 2000
50.	609363,87	285597,00	obszar Natura 2000
51.	609359,25	285600,85	obszar Natura 2000
52.	609335,93	285581,39	obszar Natura 2000
53.	609340,08	285575,00	obszar Natura 2000
54.	609249,55	285489,14	obszar Natura 2000
55.	609191,14	285442,85	obszar Natura 2000
56.	609202,88	285410,64	obszar Natura 2000
57.	609211,51	285390,95	obszar Natura 2000
58.	609210,63	285389,06	obszar Natura 2000
59.	609137,56	285379,92	obszar Natura 2000
60.	609114,72	285421,03	obszar Natura 2000
61.	609108,07	285425,02	obszar Natura 2000
62.	609081,52	285419,01	obszar Natura 2000
63.	609063,97	285445,46	obszar Natura 2000
64.	609046,96	285478,43	obszar Natura 2000
65.	609030,93	285534,75	obszar Natura 2000
66.	608966,00	285581,21	obszar Natura 2000
67.	608959,15	285578,21	obszar Natura 2000
68.	608954,36	285573,31	obszar Natura 2000
69.	608930,03	285547,48	obszar Natura 2000
70.	608869,91	285576,73	obszar Natura 2000
71.	608849,62	285565,49	obszar Natura 2000
72.	608799,60	285518,18	obszar Natura 2000
73.	608779,51	285542,25	obszar Natura 2000
74.	608772,48	285575,44	obszar Natura 2000
75.	608697,42	285531,20	obszar Natura 2000
76.	608677,73	285517,93	obszar Natura 2000
77.	608698,56	285467,07	obszar Natura 2000
78.	608657,42	285412,30	obszar Natura 2000
79.	608656,30	285410,81	obszar Natura 2000
80.	608566,22	285345,22	obszar Natura 2000
81.	608506,13	285425,45	obszar Natura 2000
82.	608491,83	285423,04	obszar Natura 2000
83.	608484,86	285436,44	obszar Natura 2000
84.	608472,35	285433,60	obszar Natura 2000
85.	608391,37	285414,93	obszar Natura 2000
86.	608382,11	285412,79	obszar Natura 2000
87.	608288,88	285404,10	obszar Natura 2000
88.	608223,74	285390,82	obszar Natura 2000
89.	608233,35	285287,08	obszar Natura 2000
90.	608183,81	285273,30	obszar Natura 2000
91.	608121,90	285256,08	obszar Natura 2000
92.	608101,84	285250,50	obszar Natura 2000
93.	607944,61	285245,60	obszar Natura 2000
94.	607891,26	285263,20	obszar Natura 2000
95.	607893,33	285271,51	obszar Natura 2000
96.	607856,31	285279,10	obszar Natura 2000

97.	607786,56	285293,38	obszar Natura 2000
98.	607736,99	285292,11	obszar Natura 2000
99.	607676,93	285280,56	obszar Natura 2000
100.	607622,47	285271,12	obszar Natura 2000
101.	607562,09	285274,42	obszar Natura 2000
102.	607525,61	285276,42	obszar Natura 2000
103.	607490,53	285260,49	obszar Natura 2000
104.	607445,18	285239,91	obszar Natura 2000
105.	607379,75	285210,22	obszar Natura 2000
106.	607224,98	285163,95	obszar Natura 2000
107.	607249,82	285128,49	obszar Natura 2000
108.	607242,23	285122,99	obszar Natura 2000
109.	607188,71	285123,47	obszar Natura 2000
110.	607171,18	285142,16	obszar Natura 2000
111.	607112,35	285118,43	obszar Natura 2000
112.	607071,68	285083,06	obszar Natura 2000
113.	607038,00	285072,17	obszar Natura 2000
114.	606994,14	285057,98	obszar Natura 2000
115.	606962,62	285053,62	obszar Natura 2000
116.	606932,78	285056,19	obszar Natura 2000
117.	606905,10	285068,45	obszar Natura 2000
118.	606890,62	285084,73	obszar Natura 2000
119.	606883,20	285113,28	obszar Natura 2000
120.	606900,74	285174,37	obszar Natura 2000
121.	606908,90	285207,80	obszar Natura 2000
122.	606891,01	285264,58	obszar Natura 2000
123.	606858,37	285327,24	obszar Natura 2000
124.	606837,09	285373,06	obszar Natura 2000
125.	606833,28	285401,56	obszar Natura 2000
126.	606829,47	285458,36	obszar Natura 2000
127.	606820,64	285496,12	obszar Natura 2000
128.	606786,44	285518,82	obszar Natura 2000
129.	606783,48	285523,97	obszar Natura 2000
130.	606738,71	285508,11	obszar Natura 2000
131.	606738,50	285508,04	obszar Natura 2000
132.	606739,53	285503,17	obszar Natura 2000
133.	606737,89	285494,30	obszar Natura 2000
134.	606685,34	285423,74	obszar Natura 2000
135.	606695,81	285373,27	obszar Natura 2000
136.	606704,17	285349,43	obszar Natura 2000
137.	606697,51	285318,03	obszar Natura 2000
138.	606691,62	285305,72	obszar Natura 2000
139.	606691,17	285305,80	obszar Natura 2000
140.	606651,06	285312,59	obszar Natura 2000
141.	606597,91	285324,81	obszar Natura 2000
142.	606597,24	285384,62	obszar Natura 2000
143.	606592,14	285438,40	obszar Natura 2000
144.	606583,04	285481,46	obszar Natura 2000
145.	606485,20	285502,84	obszar Natura 2000
146.	606364,46	285506,28	obszar Natura 2000
147.	606339,53	285506,89	obszar Natura 2000
148.	606195,84	285569,11	obszar Natura 2000
149.	606157,27	285584,65	obszar Natura 2000
150.	606157,16	285584,26	obszar Natura 2000

151.	606143,50	285523,86	obszar Natura 2000
152.	606143,33	285523,91	obszar Natura 2000
153.	606008,05	285435,05	obszar Natura 2000
154.	605927,53	285329,76	obszar Natura 2000
155.	605778,89	285187,31	obszar Natura 2000
156.	605566,39	285055,54	obszar Natura 2000
157.	605578,73	285040,78	obszar Natura 2000
158.	605584,70	285031,35	obszar Natura 2000
159.	605596,74	285009,90	obszar Natura 2000
160.	605544,67	284966,36	obszar Natura 2000
161.	605543,50	284965,39	obszar Natura 2000
162.	605492,32	284922,71	obszar Natura 2000
163.	605442,74	284926,09	obszar Natura 2000
164.	605414,78	284935,70	obszar Natura 2000
165.	605399,46	284946,02	obszar Natura 2000
166.	605370,64	284950,86	obszar Natura 2000
167.	605368,82	284951,16	obszar Natura 2000
168.	605363,91	284995,30	obszar Natura 2000
169.	605369,62	285028,63	obszar Natura 2000
170.	605407,02	285074,34	obszar Natura 2000
171.	605388,69	285100,60	obszar Natura 2000
172.	604744,55	285119,18	obszar Natura 2000
173.	604621,48	285146,25	obszar Natura 2000
174.	604583,83	285153,47	obszar Natura 2000
175.	604576,99	285154,54	obszar Natura 2000
176.	604498,80	285168,51	obszar Natura 2000
177.	604275,31	285228,52	obszar Natura 2000
178.	603808,21	285307,39	obszar Natura 2000
179.	603797,12	285310,10	obszar Natura 2000
180.	603781,22	285313,98	obszar Natura 2000
181.	603646,57	285347,77	obszar Natura 2000
182.	603615,35	285355,61	obszar Natura 2000
183.	603504,35	285382,25	obszar Natura 2000
184.	603522,71	285463,97	obszar Natura 2000
185.	603388,20	285503,09	obszar Natura 2000
186.	603037,49	285608,17	obszar Natura 2000
187.	603031,17	285603,76	obszar Natura 2000
188.	603021,97	285597,36	obszar Natura 2000
189.	602977,57	285565,49	obszar Natura 2000
190.	602975,04	285563,68	obszar Natura 2000
191.	602968,07	285558,67	obszar Natura 2000
192.	602809,21	285618,64	obszar Natura 2000
193.	602662,24	285675,09	obszar Natura 2000
194.	602661,52	285672,17	obszar Natura 2000
195.	602640,55	285586,69	obszar Natura 2000
196.	602624,80	285590,42	obszar Natura 2000
197.	602559,44	285605,87	obszar Natura 2000
198.	602552,53	285607,53	obszar Natura 2000
199.	602552,52	285607,53	obszar Natura 2000
200.	602494,06	285621,56	obszar Natura 2000
201.	602445,38	285632,86	obszar Natura 2000
202.	602362,87	285652,01	obszar Natura 2000
203.	602297,28	285667,23	obszar Natura 2000
204.	602132,93	285705,31	obszar Natura 2000

205.	602100,26	285712,88	obszar Natura 2000
206.	601902,79	285758,29	obszar Natura 2000
207.	601866,73	285766,66	obszar Natura 2000
208.	601868,68	285775,56	obszar Natura 2000
209.	601861,51	285774,01	obszar Natura 2000
210.	601860,39	285768,13	obszar Natura 2000
211.	601859,27	285768,39	obszar Natura 2000
212.	601837,20	285773,51	obszar Natura 2000
213.	601772,24	285790,84	obszar Natura 2000
214.	601706,67	285805,13	obszar Natura 2000
215.	601675,38	285812,31	obszar Natura 2000
216.	601641,32	285820,13	obszar Natura 2000
217.	601510,61	285850,12	obszar Natura 2000
218.	601408,35	285873,19	obszar Natura 2000
219.	601314,33	285894,41	obszar Natura 2000
220.	601248,75	285909,16	obszar Natura 2000
221.	601227,98	285913,89	obszar Natura 2000
222.	601139,28	285934,06	obszar Natura 2000
223.	601110,43	285940,33	obszar Natura 2000
224.	600764,72	285844,98	obszar Natura 2000
225.	600427,58	285726,15	obszar Natura 2000
226.	600186,02	285428,86	obszar Natura 2000
227.	599665,76	285521,76	obszar Natura 2000
228.	599647,18	285478,41	obszar Natura 2000
229.	599554,27	285515,57	obszar Natura 2000
230.	599554,27	285695,19	obszar Natura 2000
231.	599517,11	285806,67	obszar Natura 2000
232.	599461,37	285800,48	obszar Natura 2000
233.	599467,56	285713,77	obszar Natura 2000
234.	599071,17	285664,22	obszar Natura 2000
235.	598975,94	285848,69	obszar Natura 2000
236.	598913,39	285970,49	obszar Natura 2000
237.	598879,39	286036,50	obszar Natura 2000
238.	598792,77	286176,14	obszar Natura 2000
239.	598699,55	286314,55	obszar Natura 2000
240.	598594,26	286413,65	obszar Natura 2000
241.	598513,74	286351,71	obszar Natura 2000
242.	598383,67	286556,10	obszar Natura 2000
243.	597826,24	286475,59	obszar Natura 2000
244.	597807,66	286611,85	obszar Natura 2000
245.	597888,18	286630,43	obszar Natura 2000
246.	597912,96	286704,75	obszar Natura 2000
247.	598111,15	286710,94	obszar Natura 2000
248.	598104,96	286754,30	obszar Natura 2000
249.	598166,89	286803,85	obszar Natura 2000
250.	598123,54	286890,56	obszar Natura 2000
251.	598216,44	286927,72	obszar Natura 2000
252.	598265,99	286927,72	obszar Natura 2000
253.	598426,18	286705,35	obszar Natura 2000
254.	598532,31	286773,31	obszar Natura 2000
255.	598541,76	286867,80	obszar Natura 2000
256.	598466,17	286990,63	obszar Natura 2000
257.	598852,11	287303,06	obszar Natura 2000
258.	598863,02	287311,89	obszar Natura 2000

259.	598740,19	287510,32	obszar Natura 2000
260.	598749,64	287567,01	obszar Natura 2000
261.	598721,29	287689,84	obszar Natura 2000
262.	598655,15	287774,88	obszar Natura 2000
263.	598692,94	287841,02	obszar Natura 2000
264.	598589,01	287982,76	obszar Natura 2000
265.	598598,45	288001,65	obszar Natura 2000
266.	598475,62	288096,14	obszar Natura 2000
267.	598447,27	288181,18	obszar Natura 2000
268.	598390,58	288285,12	obszar Natura 2000
269.	598267,75	288313,46	obszar Natura 2000
270.	598229,95	288445,75	obszar Natura 2000
271.	598220,50	288559,13	obszar Natura 2000
272.	598220,50	288700,86	obszar Natura 2000
273.	598204,56	288710,37	obszar Natura 2000
274.	598235,03	288740,85	obszar Natura 2000
275.	598280,75	288770,15	obszar Natura 2000
276.	598310,06	288799,46	obszar Natura 2000
277.	598318,26	288846,35	obszar Natura 2000
278.	598315,92	288880,35	obszar Natura 2000
279.	598307,71	288903,79	obszar Natura 2000
280.	598455,42	288862,76	obszar Natura 2000
281.	598508,74	288860,89	obszar Natura 2000
282.	598584,57	288856,82	obszar Natura 2000
283.	598593,59	288870,15	obszar Natura 2000
284.	598598,91	288869,92	obszar Natura 2000
285.	598624,91	288863,67	obszar Natura 2000
286.	598665,22	288862,67	obszar Natura 2000
287.	598685,15	288864,20	obszar Natura 2000
288.	598695,27	288864,89	obszar Natura 2000
289.	598696,79	288864,76	obszar Natura 2000
290.	598761,40	288859,28	obszar Natura 2000
291.	598912,64	288846,45	obszar Natura 2000
292.	598972,64	288841,36	obszar Natura 2000
293.	599110,52	288829,67	obszar Natura 2000
294.	599137,17	288827,41	obszar Natura 2000
295.	599233,93	288819,20	obszar Natura 2000
296.	599242,60	288923,19	obszar Natura 2000
297.	599249,50	289005,93	obszar Natura 2000
298.	599275,66	289312,31	obszar Natura 2000
299.	599295,58	289310,54	obszar Natura 2000
300.	599337,59	289306,77	obszar Natura 2000
301.	599343,16	289324,39	obszar Natura 2000
302.	599287,70	289455,80	obszar Natura 2000
303.	599290,10	289484,37	obszar Natura 2000
304.	599293,10	289520,21	obszar Natura 2000
305.	599306,90	289684,59	obszar Natura 2000
306.	599339,53	289696,28	obszar Natura 2000
307.	599352,82	289699,52	obszar Natura 2000
308.	599377,55	289706,90	obszar Natura 2000
309.	599402,73	289715,81	obszar Natura 2000
310.	599435,81	289738,05	obszar Natura 2000
311.	599476,39	289770,26	obszar Natura 2000
312.	599494,36	289786,60	obszar Natura 2000

313.	599510,81	289788,55	obszar Natura 2000
314.	599517,69	289791,82	obszar Natura 2000
315.	599523,99	289791,26	obszar Natura 2000
316.	599655,71	289779,73	obszar Natura 2000
317.	599829,48	289764,53	obszar Natura 2000
318.	600004,29	289749,22	obszar Natura 2000
319.	600015,63	289885,41	obszar Natura 2000
320.	600023,73	289982,71	obszar Natura 2000
321.	600046,12	290251,75	obszar Natura 2000
322.	600349,98	290224,05	obszar Natura 2000
323.	600384,11	290220,94	obszar Natura 2000
324.	600327,20	290308,78	obszar Natura 2000
325.	600321,71	290327,64	obszar Natura 2000
326.	600324,73	290330,61	obszar Natura 2000
327.	600370,03	290375,15	obszar Natura 2000
328.	600492,02	290457,69	obszar Natura 2000
329.	600507,79	290454,60	obszar Natura 2000
330.	600512,98	290446,91	obszar Natura 2000
331.	600604,84	290487,93	obszar Natura 2000
332.	600638,80	290518,57	obszar Natura 2000
333.	600641,63	290543,40	obszar Natura 2000
334.	600639,90	290557,37	obszar Natura 2000
335.	600790,36	290658,76	obszar Natura 2000
336.	600816,52	290658,85	obszar Natura 2000
337.	600911,42	290700,78	obszar Natura 2000
338.	600993,02	290696,50	obszar Natura 2000
339.	601017,93	290709,85	obszar Natura 2000
340.	601043,27	290773,61	obszar Natura 2000
341.	601037,98	290787,98	obszar Natura 2000
342.	601058,96	290817,92	obszar Natura 2000
343.	601062,68	290823,33	obszar Natura 2000
344.	601085,68	290853,44	obszar Natura 2000
345.	601189,11	290923,45	obszar Natura 2000
346.	601218,57	290942,92	obszar Natura 2000
347.	601353,14	291047,03	obszar Natura 2000
348.	601424,04	291105,70	obszar Natura 2000
349.	601487,46	291157,88	obszar Natura 2000
350.	601570,84	291226,03	obszar Natura 2000
351.	601611,04	291259,24	obszar Natura 2000
352.	601672,70	291309,92	obszar Natura 2000
353.	601643,99	291446,98	obszar Natura 2000
354.	601567,35	291808,74	obszar Natura 2000
355.	601419,83	292494,79	obszar Natura 2000
356.	601336,84	292875,74	obszar Natura 2000
357.	601248,40	293289,35	obszar Natura 2000
358.	601171,77	293658,30	obszar Natura 2000
359.	601093,44	294031,73	obszar Natura 2000
360.	601014,07	294418,25	obszar Natura 2000
361.	600268,98	294247,46	obszar Natura 2000
362.	600199,42	294633,01	obszar Natura 2000
363.	600110,92	295009,49	obszar Natura 2000
364.	600029,02	295379,37	obszar Natura 2000
365.	599955,04	295759,81	obszar Natura 2000
366.	599879,74	296142,90	obszar Natura 2000

367.	599834,57	296365,61	obszar Natura 2000
368.	599832,23	296373,43	obszar Natura 2000
369.	599803,22	296511,27	obszar Natura 2000
370.	599767,25	296693,25	obszar Natura 2000
371.	599744,18	296809,92	obszar Natura 2000
372.	599738,68	296837,77	obszar Natura 2000
373.	599730,05	296881,42	obszar Natura 2000
374.	599707,01	296998,59	obszar Natura 2000
375.	599674,18	297165,55	obszar Natura 2000
376.	599656,53	297255,27	obszar Natura 2000
377.	599652,13	297277,09	obszar Natura 2000
378.	599641,93	297327,55	obszar Natura 2000
379.	599601,95	297525,43	obszar Natura 2000
380.	599598,21	297543,94	obszar Natura 2000
381.	599580,34	297632,41	obszar Natura 2000
382.	599525,73	297903,75	obszar Natura 2000
383.	599504,92	298007,17	obszar Natura 2000
384.	599503,75	298013,54	obszar Natura 2000
385.	599501,26	298027,07	obszar Natura 2000
386.	599500,61	298027,55	obszar Natura 2000
387.	599496,69	298049,57	obszar Natura 2000
388.	599497,31	298049,33	obszar Natura 2000
389.	599483,84	298116,65	obszar Natura 2000
390.	599446,33	298304,19	obszar Natura 2000
391.	599432,37	298374,02	obszar Natura 2000
392.	599401,67	298528,10	obszar Natura 2000
393.	599387,40	298599,65	obszar Natura 2000
394.	599362,18	298726,23	obszar Natura 2000
395.	599355,54	298759,57	obszar Natura 2000
396.	599524,66	298796,31	obszar Natura 2000
397.	599555,08	298802,91	obszar Natura 2000
398.	599991,25	298897,65	obszar Natura 2000
399.	600100,65	298921,42	obszar Natura 2000
400.	600084,88	299003,82	obszar Natura 2000
401.	600070,43	299079,33	obszar Natura 2000
402.	600056,42	299152,51	obszar Natura 2000
403.	600029,48	299293,31	obszar Natura 2000
404.	600104,65	299308,20	obszar Natura 2000
405.	600528,13	299392,07	obszar Natura 2000
406.	600613,40	299408,96	obszar Natura 2000
407.	600782,45	299442,44	obszar Natura 2000
408.	600858,35	299458,87	obszar Natura 2000
409.	601546,48	299607,92	obszar Natura 2000
410.	601537,37	299653,95	obszar Natura 2000
411.	601527,61	299703,15	obszar Natura 2000
412.	601518,37	299749,71	obszar Natura 2000
413.	601508,55	299799,20	obszar Natura 2000
414.	601524,05	299804,98	obszar Natura 2000
415.	601563,74	299827,19	obszar Natura 2000
416.	601592,62	299852,82	obszar Natura 2000
417.	601630,58	299889,41	obszar Natura 2000
418.	601672,08	299911,43	obszar Natura 2000
419.	601728,81	299935,21	obszar Natura 2000
420.	601796,50	299967,90	obszar Natura 2000

421.	601915,77	300025,51	obszar Natura 2000
422.	601918,97	300026,97	obszar Natura 2000
423.	601977,44	300053,68	obszar Natura 2000
424.	602003,95	300061,87	obszar Natura 2000
425.	602057,43	300082,64	obszar Natura 2000
426.	602090,85	300099,29	obszar Natura 2000
427.	602128,87	300118,23	obszar Natura 2000
428.	602127,87	300119,80	obszar Natura 2000
429.	602142,77	300124,05	obszar Natura 2000
430.	602142,88	300123,87	obszar Natura 2000
431.	602193,13	300132,59	obszar Natura 2000
432.	602267,98	300145,59	obszar Natura 2000
433.	602325,60	300155,58	obszar Natura 2000
434.	602442,77	300175,92	obszar Natura 2000
435.	602471,02	300180,83	obszar Natura 2000
436.	602478,85	300182,19	obszar Natura 2000
437.	602494,49	300184,56	obszar Natura 2000
438.	602501,74	300185,67	obszar Natura 2000
439.	602589,90	300199,08	obszar Natura 2000
440.	602753,71	300224,02	obszar Natura 2000
441.	602912,92	300248,25	obszar Natura 2000
442.	602874,20	300424,16	obszar Natura 2000
443.	602842,59	300567,74	obszar Natura 2000
444.	602837,48	300590,98	obszar Natura 2000
445.	602833,70	300608,14	obszar Natura 2000
446.	603094,26	300664,61	obszar Natura 2000
447.	603097,42	300665,29	obszar Natura 2000
448.	603134,72	300673,37	obszar Natura 2000
449.	603185,19	300684,31	obszar Natura 2000
450.	603383,28	300727,24	obszar Natura 2000
451.	603562,36	300766,05	obszar Natura 2000
452.	603645,33	300784,03	obszar Natura 2000
453.	603701,98	300796,30	obszar Natura 2000
454.	603643,07	300858,71	obszar Natura 2000
455.	603683,78	300901,33	obszar Natura 2000
456.	603616,79	300976,76	obszar Natura 2000
457.	603648,83	301015,35	obszar Natura 2000
458.	603623,08	301048,48	obszar Natura 2000
459.	603649,68	301075,53	obszar Natura 2000
460.	603638,51	301086,70	obszar Natura 2000
461.	603660,71	301117,27	obszar Natura 2000
462.	603702,48	301174,83	obszar Natura 2000
463.	603823,95	301327,33	obszar Natura 2000
464.	603997,61	301470,66	obszar Natura 2000
465.	604059,20	301523,95	obszar Natura 2000
466.	604100,06	301559,30	obszar Natura 2000
467.	604123,82	301576,01	obszar Natura 2000
468.	604150,21	301595,47	obszar Natura 2000
469.	604300,21	301650,25	obszar Natura 2000
470.	604481,05	301683,45	obszar Natura 2000
471.	604418,11	301785,97	obszar Natura 2000
472.	604431,91	301794,80	obszar Natura 2000
473.	604487,87	301830,72	obszar Natura 2000
474.	604582,11	301891,19	obszar Natura 2000

475.	604660,71	301940,76	obszar Natura 2000
476.	604717,95	301926,62	obszar Natura 2000
477.	604793,24	301847,41	obszar Natura 2000
478.	604892,80	301725,84	obszar Natura 2000
479.	604918,82	301691,03	obszar Natura 2000
480.	605280,93	301988,15	obszar Natura 2000
481.	605285,84	301993,77	obszar Natura 2000
482.	605377,72	302162,91	obszar Natura 2000
483.	605413,38	302212,81	obszar Natura 2000
484.	605424,77	302219,44	obszar Natura 2000
485.	605469,53	302238,74	obszar Natura 2000
486.	605558,97	302251,53	obszar Natura 2000
487.	605575,80	302250,61	obszar Natura 2000
488.	605602,24	302240,05	obszar Natura 2000
489.	605613,09	302234,12	obszar Natura 2000
490.	605627,31	302226,94	obszar Natura 2000
491.	605680,04	302187,47	obszar Natura 2000
492.	605713,69	302165,08	obszar Natura 2000
493.	605716,57	302176,33	obszar Natura 2000
494.	605662,31	302231,06	obszar Natura 2000
495.	605617,73	302304,70	obszar Natura 2000
496.	605585,38	302385,38	obszar Natura 2000
497.	605592,00	302419,64	obszar Natura 2000
498.	605565,32	302443,40	obszar Natura 2000
499.	605632,84	302520,92	obszar Natura 2000
500.	605683,09	302554,87	obszar Natura 2000
501.	605858,26	302541,29	obszar Natura 2000
502.	605964,79	302570,46	obszar Natura 2000
503.	605975,57	302567,51	obszar Natura 2000
504.	606007,79	302590,30	obszar Natura 2000
505.	606053,25	302556,28	obszar Natura 2000
506.	606070,52	302552,83	obszar Natura 2000
507.	606091,95	302558,04	obszar Natura 2000
508.	606107,35	302580,93	obszar Natura 2000
509.	606109,00	302610,54	obszar Natura 2000
510.	606082,88	302670,47	obszar Natura 2000
511.	606128,42	302691,80	obszar Natura 2000
512.	606186,25	302727,07	obszar Natura 2000
513.	606247,75	302742,51	obszar Natura 2000
514.	606255,69	302746,48	obszar Natura 2000
515.	606242,45	302814,95	obszar Natura 2000
516.	606206,59	303000,37	obszar Natura 2000
517.	606191,07	303080,65	obszar Natura 2000
518.	606179,16	303142,22	obszar Natura 2000
519.	606468,11	303222,59	obszar Natura 2000
520.	606475,63	303223,00	obszar Natura 2000
521.	606568,18	303228,00	obszar Natura 2000
522.	606574,90	303228,37	obszar Natura 2000
523.	606581,81	303228,74	obszar Natura 2000
524.	606586,00	303267,43	obszar Natura 2000
525.	606652,94	303272,41	obszar Natura 2000
526.	606669,61	303273,66	obszar Natura 2000
527.	606812,54	303269,94	obszar Natura 2000
528.	606824,31	303269,64	obszar Natura 2000

529.	606890,45	303268,73	obszar Natura 2000
530.	606978,67	303270,06	obszar Natura 2000
531.	607050,71	303278,16	obszar Natura 2000
532.	607128,41	303291,45	obszar Natura 2000
533.	607101,31	303399,06	obszar Natura 2000
534.	607062,15	303551,85	obszar Natura 2000
535.	607093,25	303561,48	obszar Natura 2000
536.	607113,26	303545,53	obszar Natura 2000
537.	607157,86	303398,58	obszar Natura 2000
538.	607220,62	303420,07	obszar Natura 2000
539.	607159,00	303561,86	obszar Natura 2000
540.	607233,54	303586,17	obszar Natura 2000
541.	607258,49	303593,96	obszar Natura 2000
542.	607253,10	303611,10	obszar Natura 2000
543.	607292,27	303634,70	obszar Natura 2000
544.	607272,72	303686,18	obszar Natura 2000
545.	607267,81	303699,12	obszar Natura 2000
546.	607348,04	303720,08	obszar Natura 2000
547.	607373,91	303726,84	obszar Natura 2000
548.	607359,51	303772,00	obszar Natura 2000
549.	607419,96	303800,62	obszar Natura 2000
550.	607508,87	303842,71	obszar Natura 2000
551.	607585,02	303895,17	obszar Natura 2000
552.	607674,39	303956,71	obszar Natura 2000
553.	607773,78	303989,36	obszar Natura 2000
554.	607840,00	304010,90	obszar Natura 2000
555.	607871,59	304037,78	obszar Natura 2000
556.	607867,63	304050,67	obszar Natura 2000
557.	607838,70	304144,76	obszar Natura 2000
558.	607844,37	304147,22	obszar Natura 2000
559.	607910,38	304175,94	obszar Natura 2000
560.	608066,21	304307,69	obszar Natura 2000
561.	608168,52	304329,05	obszar Natura 2000
562.	608309,75	304396,18	obszar Natura 2000
563.	608388,98	304455,26	obszar Natura 2000
564.	608366,56	304589,21	obszar Natura 2000
565.	608374,17	304592,74	obszar Natura 2000
566.	608398,90	304600,13	obszar Natura 2000
567.	608421,77	304606,22	obszar Natura 2000
568.	608442,86	304611,84	obszar Natura 2000
569.	608478,11	304618,19	obszar Natura 2000
570.	608582,28	304636,50	obszar Natura 2000
571.	608625,25	304646,21	obszar Natura 2000
572.	608633,93	304648,18	obszar Natura 2000
573.	608683,61	304663,77	obszar Natura 2000
574.	608726,60	304676,87	obszar Natura 2000
575.	608789,68	304686,64	obszar Natura 2000
576.	608796,32	304688,39	obszar Natura 2000
577.	608841,21	304700,31	obszar Natura 2000
578.	608873,24	304715,09	obszar Natura 2000
579.	608988,93	304757,13	obszar Natura 2000
580.	608998,79	304763,01	obszar Natura 2000
581.	609026,31	304779,39	obszar Natura 2000
582.	609034,84	304786,60	obszar Natura 2000

583.	609034,25	304784,94	obszar Natura 2000
584.	609034,70	304785,42	obszar Natura 2000
585.	609057,80	304791,58	obszar Natura 2000
586.	609058,50	304793,05	obszar Natura 2000
587.	609069,70	304799,25	obszar Natura 2000
588.	609110,21	304825,81	obszar Natura 2000
589.	609095,10	304857,90	obszar Natura 2000
590.	609087,70	304863,83	obszar Natura 2000
591.	609088,67	304864,52	obszar Natura 2000
592.	609042,45	304931,28	obszar Natura 2000
593.	609057,85	304972,37	obszar Natura 2000
594.	609129,24	305090,35	obszar Natura 2000
595.	609083,96	305213,26	obszar Natura 2000
596.	609032,21	305426,74	obszar Natura 2000
597.	608994,79	305441,74	obszar Natura 2000
598.	608980,07	305492,34	obszar Natura 2000
599.	608843,20	305962,83	obszar Natura 2000
600.	608722,36	305908,33	obszar Natura 2000
601.	608696,35	305896,73	obszar Natura 2000
602.	608668,72	305884,58	obszar Natura 2000
603.	608641,86	305872,79	obszar Natura 2000
604.	608611,06	305859,33	obszar Natura 2000
605.	608599,06	305843,15	obszar Natura 2000
606.	608584,09	305837,45	obszar Natura 2000
607.	608552,63	305825,81	obszar Natura 2000
608.	608520,87	305814,06	obszar Natura 2000
609.	608492,04	305803,32	obszar Natura 2000
610.	608461,14	305791,93	obszar Natura 2000
611.	608439,61	305767,89	obszar Natura 2000
612.	608423,94	305750,24	obszar Natura 2000
613.	608399,64	305749,13	obszar Natura 2000
614.	608351,55	305746,81	obszar Natura 2000
615.	608323,82	305718,13	obszar Natura 2000
616.	608308,50	305702,25	obszar Natura 2000
617.	608296,55	305703,41	obszar Natura 2000
618.	608269,18	305705,93	obszar Natura 2000
619.	608259,65	305706,89	obszar Natura 2000
620.	608239,64	305703,11	obszar Natura 2000
621.	608207,88	305697,41	obszar Natura 2000
622.	608196,79	305695,30	obszar Natura 2000
623.	608175,37	305694,84	obszar Natura 2000
624.	608137,66	305693,93	obszar Natura 2000
625.	608119,77	305693,48	obszar Natura 2000
626.	608102,12	305679,92	obszar Natura 2000
627.	608069,05	305654,62	obszar Natura 2000
628.	608048,84	305687,48	obszar Natura 2000
629.	608037,20	305706,39	obszar Natura 2000
630.	608027,92	305694,89	obszar Natura 2000
631.	607999,74	305659,30	obszar Natura 2000
632.	607972,02	305624,47	obszar Natura 2000
633.	607948,22	305594,63	obszar Natura 2000
634.	607942,93	305548,55	obszar Natura 2000
635.	607913,54	305539,78	obszar Natura 2000
636.	607875,18	305528,34	obszar Natura 2000

637.	607842,21	305518,51	obszar Natura 2000
638.	607776,53	305499,00	obszar Natura 2000
639.	607760,80	305495,62	obszar Natura 2000
640.	607729,14	305489,07	obszar Natura 2000
641.	607689,42	305480,85	obszar Natura 2000
642.	607672,08	305471,63	obszar Natura 2000
643.	607583,97	305424,70	obszar Natura 2000
644.	607560,17	305428,53	obszar Natura 2000
645.	607521,46	305435,38	obszar Natura 2000
646.	607477,50	305423,09	obszar Natura 2000
647.	607426,49	305376,71	obszar Natura 2000
648.	607285,14	305360,38	obszar Natura 2000
649.	607258,52	305356,75	obszar Natura 2000
650.	607165,97	305337,39	obszar Natura 2000
651.	607146,82	305401,91	obszar Natura 2000
652.	606970,99	305394,25	obszar Natura 2000
653.	606942,36	305393,24	obszar Natura 2000
654.	606894,77	305388,61	obszar Natura 2000
655.	606834,68	305393,44	obszar Natura 2000
656.	606743,94	305400,30	obszar Natura 2000
657.	606741,76	305389,72	obszar Natura 2000
658.	606662,83	305178,46	obszar Natura 2000
659.	606650,63	305174,31	obszar Natura 2000
660.	606650,46	305175,25	obszar Natura 2000
661.	606649,99	305174,09	obszar Natura 2000
662.	606649,56	305173,94	obszar Natura 2000
663.	606641,98	305195,95	obszar Natura 2000
664.	606642,42	305197,39	obszar Natura 2000
665.	606581,71	305358,78	obszar Natura 2000
666.	606576,19	305356,42	obszar Natura 2000
667.	606571,34	305354,34	obszar Natura 2000
668.	606570,81	305355,77	obszar Natura 2000
669.	606570,23	305357,33	obszar Natura 2000
670.	606569,10	305360,39	obszar Natura 2000
671.	606546,91	305420,23	obszar Natura 2000
672.	606532,11	305447,62	obszar Natura 2000
673.	606503,98	305484,63	obszar Natura 2000
674.	606418,10	305591,98	obszar Natura 2000
675.	606328,52	305704,51	obszar Natura 2000
676.	606308,37	305691,49	obszar Natura 2000
677.	606305,52	305689,65	obszar Natura 2000
678.	606302,67	305687,81	obszar Natura 2000
679.	606186,38	305612,71	obszar Natura 2000
680.	606042,75	305519,42	obszar Natura 2000
681.	605976,37	305475,86	obszar Natura 2000
682.	605973,29	305473,83	obszar Natura 2000
683.	605891,35	305420,06	obszar Natura 2000
684.	605882,93	305414,54	obszar Natura 2000
685.	605790,34	305356,70	obszar Natura 2000
686.	605688,41	305289,77	obszar Natura 2000
687.	605639,70	305257,29	obszar Natura 2000
688.	605634,67	305253,93	obszar Natura 2000
689.	605629,64	305250,58	obszar Natura 2000
690.	605573,81	305209,13	obszar Natura 2000

691.	605517,55	305166,71	obszar Natura 2000
692.	605490,48	305146,30	obszar Natura 2000
693.	605297,99	304993,80	obszar Natura 2000
694.	605179,54	304904,22	obszar Natura 2000
695.	605005,46	304771,38	obszar Natura 2000
696.	605013,48	304610,03	obszar Natura 2000
697.	605013,58	304608,01	obszar Natura 2000
698.	605019,72	304484,52	obszar Natura 2000
699.	605019,91	304480,70	obszar Natura 2000
700.	605015,93	304477,00	obszar Natura 2000
701.	605012,42	304473,74	obszar Natura 2000
702.	604884,56	304337,60	obszar Natura 2000
703.	604803,08	304232,29	obszar Natura 2000
704.	604760,16	304177,54	obszar Natura 2000
705.	604734,80	304145,19	obszar Natura 2000
706.	604651,44	304075,66	obszar Natura 2000
707.	604607,27	304021,51	obszar Natura 2000
708.	604578,84	303990,77	obszar Natura 2000
709.	604485,57	303913,13	obszar Natura 2000
710.	604360,11	303805,55	obszar Natura 2000
711.	604226,83	303692,55	obszar Natura 2000
712.	604224,14	303690,27	obszar Natura 2000
713.	604171,82	303645,90	obszar Natura 2000
714.	604010,85	303507,49	obszar Natura 2000
715.	604009,52	303506,35	obszar Natura 2000
716.	604009,51	303506,35	obszar Natura 2000
717.	604008,19	303505,21	obszar Natura 2000
718.	604000,05	303507,56	obszar Natura 2000
719.	603986,22	303530,59	obszar Natura 2000
720.	603941,12	303605,71	obszar Natura 2000
721.	603879,40	303548,07	obszar Natura 2000
722.	603786,18	303466,85	obszar Natura 2000
723.	603752,75	303441,56	obszar Natura 2000
724.	603625,12	303395,75	obszar Natura 2000
725.	603623,87	303398,48	obszar Natura 2000
726.	603622,61	303401,21	obszar Natura 2000
727.	603602,29	303460,96	obszar Natura 2000
728.	603595,42	303493,12	obszar Natura 2000
729.	603577,94	303515,95	obszar Natura 2000
730.	603576,98	303517,20	obszar Natura 2000
731.	603555,16	303528,32	obszar Natura 2000
732.	603535,98	303531,43	obszar Natura 2000
733.	603501,73	303536,99	obszar Natura 2000
734.	603470,22	303540,19	obszar Natura 2000
735.	603396,19	303539,83	obszar Natura 2000
736.	603370,94	303556,27	obszar Natura 2000
737.	603366,56	303559,12	obszar Natura 2000
738.	603252,09	303580,44	obszar Natura 2000
739.	603209,70	303595,33	obszar Natura 2000
740.	603139,30	303613,97	obszar Natura 2000
741.	603110,09	303621,71	obszar Natura 2000
742.	603040,16	303640,23	obszar Natura 2000
743.	603038,17	303639,94	obszar Natura 2000
744.	602851,52	303612,52	obszar Natura 2000

745.	602781,38	303581,23	obszar Natura 2000
746.	602763,24	303578,01	obszar Natura 2000
747.	602716,67	303582,81	obszar Natura 2000
748.	602694,41	303581,05	obszar Natura 2000
749.	602645,53	303609,22	obszar Natura 2000
750.	602651,23	303666,48	obszar Natura 2000
751.	602657,91	303733,55	obszar Natura 2000
752.	602658,10	303735,46	obszar Natura 2000
753.	602658,29	303737,36	obszar Natura 2000
754.	602663,62	303790,98	obszar Natura 2000
755.	602692,71	304083,41	obszar Natura 2000
756.	602692,91	304085,45	obszar Natura 2000
757.	602698,48	304141,39	obszar Natura 2000
758.	602707,79	304234,97	obszar Natura 2000
759.	602716,57	304323,31	obszar Natura 2000
760.	602731,22	304470,53	obszar Natura 2000
761.	602731,22	304470,55	obszar Natura 2000
762.	602731,48	304473,18	obszar Natura 2000
763.	602731,86	304476,99	obszar Natura 2000
764.	602768,85	304848,82	obszar Natura 2000
765.	602769,05	304850,80	obszar Natura 2000
766.	602769,25	304852,80	obszar Natura 2000
767.	602769,75	304857,66	obszar Natura 2000
768.	602770,25	304862,52	obszar Natura 2000
769.	602791,63	305070,68	obszar Natura 2000
770.	602791,86	305072,93	obszar Natura 2000
771.	602792,09	305075,18	obszar Natura 2000
772.	602794,39	305097,62	obszar Natura 2000
773.	602807,62	305226,48	obszar Natura 2000
774.	602807,87	305228,90	obszar Natura 2000
775.	602808,12	305231,32	obszar Natura 2000
776.	602809,34	305243,21	obszar Natura 2000
777.	602809,55	305245,20	obszar Natura 2000
778.	602833,08	305474,34	obszar Natura 2000
779.	602833,29	305476,43	obszar Natura 2000
780.	602833,51	305478,54	obszar Natura 2000
781.	602839,37	305535,65	obszar Natura 2000
782.	602839,75	305539,36	obszar Natura 2000
783.	602840,13	305542,99	obszar Natura 2000
784.	602849,62	305635,48	obszar Natura 2000
785.	602849,82	305637,47	obszar Natura 2000
786.	602850,03	305639,46	obszar Natura 2000
787.	602906,44	305633,29	obszar Natura 2000
788.	602908,14	305633,10	obszar Natura 2000
789.	603033,10	305805,37	obszar Natura 2000
790.	603058,32	305866,90	obszar Natura 2000
791.	603058,60	305880,65	obszar Natura 2000
792.	603058,77	305888,70	obszar Natura 2000
793.	603059,55	305926,29	obszar Natura 2000
794.	603082,69	305988,80	obszar Natura 2000
795.	603083,41	305990,74	obszar Natura 2000
796.	603099,28	306033,59	obszar Natura 2000
797.	603097,54	306048,88	obszar Natura 2000
798.	603091,51	306101,99	obszar Natura 2000

799.	603092,69	306107,48	obszar Natura 2000
800.	603132,86	306292,84	obszar Natura 2000
801.	603159,42	306400,00	obszar Natura 2000
802.	603159,91	306401,96	obszar Natura 2000
803.	603190,29	306504,44	obszar Natura 2000
804.	603197,64	306529,22	obszar Natura 2000
805.	603209,52	306567,27	obszar Natura 2000
806.	603225,36	306560,32	obszar Natura 2000
807.	603409,66	307007,11	obszar Natura 2000
808.	603388,84	307014,03	obszar Natura 2000
809.	603451,85	307136,39	obszar Natura 2000
810.	603481,10	307195,45	obszar Natura 2000
811.	603492,56	307190,01	obszar Natura 2000
812.	603586,87	307393,96	obszar Natura 2000
813.	603664,50	307549,21	obszar Natura 2000
814.	603723,73	307649,30	obszar Natura 2000
815.	603821,78	307927,10	obszar Natura 2000
816.	603838,34	307967,58	obszar Natura 2000
817.	603873,76	308054,15	obszar Natura 2000
818.	603902,17	308053,85	obszar Natura 2000
819.	603933,06	308036,28	obszar Natura 2000
820.	603952,66	308028,51	obszar Natura 2000
821.	603981,88	308037,58	obszar Natura 2000
822.	604002,78	308065,50	obszar Natura 2000
823.	604028,49	308083,63	obszar Natura 2000
824.	604045,88	308093,99	obszar Natura 2000
825.	604054,57	308103,97	obszar Natura 2000
826.	604057,16	308126,54	obszar Natura 2000
827.	604062,41	308134,71	obszar Natura 2000
828.	604129,42	308237,53	obszar Natura 2000
829.	604124,22	308259,49	obszar Natura 2000
830.	604150,21	308271,04	obszar Natura 2000
831.	604138,08	308306,28	obszar Natura 2000
832.	604187,18	308332,85	obszar Natura 2000
833.	604266,33	308361,73	obszar Natura 2000
834.	604255,94	308399,64	obszar Natura 2000
835.	604436,97	308419,56	obszar Natura 2000
836.	604722,10	308453,95	obszar Natura 2000
837.	604722,31	308470,18	obszar Natura 2000
838.	604783,91	308694,31	obszar Natura 2000
839.	604818,70	308801,53	obszar Natura 2000
840.	604838,66	308859,70	obszar Natura 2000
841.	604886,00	308960,08	obszar Natura 2000
842.	604966,41	309123,76	obszar Natura 2000
843.	605041,12	309271,47	obszar Natura 2000
844.	605046,82	309270,90	obszar Natura 2000
845.	605116,97	309440,85	obszar Natura 2000
846.	605112,41	309462,53	obszar Natura 2000
847.	605082,75	309522,98	obszar Natura 2000
848.	605063,36	309534,96	obszar Natura 2000
849.	605046,53	309555,95	obszar Natura 2000
850.	605024,10	309605,03	obszar Natura 2000
851.	605020,60	309612,17	obszar Natura 2000
852.	604981,20	309696,93	obszar Natura 2000

853.	604969,74	309721,25	obszar Natura 2000
854.	604960,15	309821,56	obszar Natura 2000
855.	604956,11	309871,07	obszar Natura 2000
856.	604948,69	309962,10	obszar Natura 2000
857.	604933,96	310137,01	obszar Natura 2000
858.	604931,46	310137,36	obszar Natura 2000
859.	604930,89	310145,77	obszar Natura 2000
860.	604925,31	310221,81	obszar Natura 2000
861.	604920,38	310288,38	obszar Natura 2000
862.	604921,35	310322,51	obszar Natura 2000
863.	604922,16	310382,93	obszar Natura 2000
864.	604923,77	310479,27	obszar Natura 2000
865.	604924,34	310515,91	obszar Natura 2000
866.	604926,53	310577,71	obszar Natura 2000
867.	604923,20	310577,43	obszar Natura 2000
868.	604923,37	310581,41	obszar Natura 2000
869.	604923,37	310584,04	obszar Natura 2000
870.	604926,62	310584,66	obszar Natura 2000
871.	604926,68	310599,17	obszar Natura 2000
872.	604926,90	310640,36	obszar Natura 2000
873.	604927,13	310659,80	obszar Natura 2000
874.	604927,35	310708,55	obszar Natura 2000
875.	604927,52	310736,51	obszar Natura 2000
876.	604927,74	310760,10	obszar Natura 2000
877.	604927,74	310783,13	obszar Natura 2000
878.	604927,85	310790,25	obszar Natura 2000
879.	604928,14	310839,73	obszar Natura 2000
880.	604927,72	310845,84	obszar Natura 2000
881.	604864,05	310905,67	obszar Natura 2000
882.	604846,57	310976,44	obszar Natura 2000
883.	604834,63	311024,76	obszar Natura 2000
884.	604834,92	311024,34	obszar Natura 2000
885.	604828,95	311046,79	obszar Natura 2000
886.	604804,36	311148,40	obszar Natura 2000
887.	604774,66	311270,05	obszar Natura 2000
888.	604732,76	311436,82	obszar Natura 2000
889.	604726,57	311447,66	obszar Natura 2000
890.	604721,04	311454,74	obszar Natura 2000
891.	604689,62	311578,65	obszar Natura 2000
892.	604681,88	311610,51	obszar Natura 2000
893.	604679,88	311638,16	obszar Natura 2000
894.	604692,27	311740,83	obszar Natura 2000
895.	604689,40	311774,02	obszar Natura 2000
896.	604659,09	311885,53	obszar Natura 2000
897.	604623,90	311986,65	obszar Natura 2000
898.	604604,88	312042,40	obszar Natura 2000
899.	604590,27	312062,32	obszar Natura 2000
900.	604523,90	312109,89	obszar Natura 2000
901.	604461,08	312155,09	obszar Natura 2000
902.	604428,30	312179,63	obszar Natura 2000
903.	604407,44	312196,46	obszar Natura 2000
904.	604370,46	312226,78	obszar Natura 2000
905.	604360,53	312236,50	obszar Natura 2000
906.	604314,72	312281,29	obszar Natura 2000

907.	604250,21	312337,38	obszar Natura 2000
908.	604201,84	312378,40	obszar Natura 2000
909.	604176,60	312400,07	obszar Natura 2000
910.	604162,86	312403,25	obszar Natura 2000
911.	604143,88	312406,68	obszar Natura 2000
912.	604141,42	312398,30	obszar Natura 2000
913.	604160,77	312390,50	obszar Natura 2000
914.	604163,37	312384,58	obszar Natura 2000
915.	604159,47	312368,84	obszar Natura 2000
916.	604180,13	312348,19	obszar Natura 2000
917.	604198,61	312321,76	obszar Natura 2000
918.	604192,98	312262,40	obszar Natura 2000
919.	604175,94	312256,19	obszar Natura 2000
920.	604144,45	312263,85	obszar Natura 2000
921.	604142,00	312257,78	obszar Natura 2000
922.	604150,23	312254,03	obszar Natura 2000
923.	604141,57	312234,10	obszar Natura 2000
924.	604130,30	312221,10	obszar Natura 2000
925.	604099,25	312256,63	obszar Natura 2000
926.	604084,09	312248,40	obszar Natura 2000
927.	604056,79	312242,47	obszar Natura 2000
928.	604029,50	312193,80	obszar Natura 2000
929.	603990,94	312219,94	obszar Natura 2000
930.	603979,82	312199,15	obszar Natura 2000
931.	603956,56	312154,67	obszar Natura 2000
932.	603951,08	312126,36	obszar Natura 2000
933.	603888,54	312146,58	obszar Natura 2000
934.	603883,78	312087,66	obszar Natura 2000
935.	603922,34	312085,63	obszar Natura 2000
936.	603974,62	312056,61	obszar Natura 2000
937.	604014,33	312002,30	obszar Natura 2000
938.	604006,10	311950,75	obszar Natura 2000
939.	603964,65	311948,44	obszar Natura 2000
940.	603957,58	311947,43	obszar Natura 2000
941.	603929,56	311988,87	obszar Natura 2000
942.	603921,47	311978,33	obszar Natura 2000
943.	603901,69	311955,95	obszar Natura 2000
944.	603880,46	311931,54	obszar Natura 2000
945.	603844,21	311933,99	obszar Natura 2000
946.	603772,72	311938,47	obszar Natura 2000
947.	603763,19	311938,76	obszar Natura 2000
948.	603768,96	311947,14	obszar Natura 2000
949.	603752,21	311949,16	obszar Natura 2000
950.	603758,28	312058,92	obszar Natura 2000
951.	603741,38	312059,35	obszar Natura 2000
952.	603688,09	312061,81	obszar Natura 2000
953.	603612,99	312064,69	obszar Natura 2000
954.	603563,17	312066,72	obszar Natura 2000
955.	603546,70	312066,43	obszar Natura 2000
956.	603510,74	312065,13	obszar Natura 2000
957.	603457,74	312063,54	obszar Natura 2000
958.	603450,66	312063,25	obszar Natura 2000
959.	603397,95	312061,52	obszar Natura 2000
960.	603374,12	312060,94	obszar Natura 2000

961.	603263,06	312057,18	obszar Natura 2000
962.	603200,39	312055,45	obszar Natura 2000
963.	603196,63	312190,19	obszar Natura 2000
964.	603233,75	312189,33	obszar Natura 2000
965.	603284,82	312187,91	obszar Natura 2000
966.	603286,54	312219,75	obszar Natura 2000
967.	603288,98	312296,47	obszar Natura 2000
968.	603291,49	312381,55	obszar Natura 2000
969.	603246,05	312380,35	obszar Natura 2000
970.	603199,11	312379,19	obszar Natura 2000
971.	603155,93	312378,00	obszar Natura 2000
972.	603095,53	312376,47	obszar Natura 2000
973.	603081,19	312376,14	obszar Natura 2000
974.	603077,09	312375,98	obszar Natura 2000
975.	603052,70	312375,38	obszar Natura 2000
976.	603041,73	312375,06	obszar Natura 2000
977.	603007,85	312374,25	obszar Natura 2000
978.	602912,83	312371,80	obszar Natura 2000
979.	602873,27	312371,80	obszar Natura 2000
980.	602816,77	312371,50	obszar Natura 2000
981.	602748,99	312368,04	obszar Natura 2000
982.	602720,94	312366,67	obszar Natura 2000
983.	602644,77	312365,31	obszar Natura 2000
984.	602573,28	312363,51	obszar Natura 2000
985.	602556,24	312363,12	obszar Natura 2000
986.	602519,77	312362,29	obszar Natura 2000
987.	602480,71	312362,48	obszar Natura 2000
988.	602449,92	312362,56	obszar Natura 2000
989.	602414,54	312361,98	obszar Natura 2000
990.	602406,40	312361,86	obszar Natura 2000
991.	602426,34	312290,30	obszar Natura 2000
992.	602368,26	312289,59	obszar Natura 2000
993.	602328,39	312292,89	obszar Natura 2000
994.	602322,94	312310,95	obszar Natura 2000
995.	602259,70	312307,37	obszar Natura 2000
996.	602258,55	312313,39	obszar Natura 2000
997.	602213,09	312304,36	obszar Natura 2000
998.	602180,54	312309,52	obszar Natura 2000
999.	602134,80	312301,92	obszar Natura 2000
1000.	602141,25	312287,29	obszar Natura 2000
1001.	602146,55	312267,07	obszar Natura 2000
1002.	602123,18	312265,35	obszar Natura 2000
1003.	602084,40	312263,36	obszar Natura 2000
1004.	602043,07	312255,13	obszar Natura 2000
1005.	602033,86	312252,75	obszar Natura 2000
1006.	602031,48	312262,80	obszar Natura 2000
1007.	602013,33	312258,06	obszar Natura 2000
1008.	601983,88	312250,24	obszar Natura 2000
1009.	601986,39	312236,98	obszar Natura 2000
1010.	601955,25	312241,58	obszar Natura 2000
1011.	601960,00	312224,97	obszar Natura 2000
1012.	601961,82	312217,85	obszar Natura 2000
1013.	601947,99	312214,78	obszar Natura 2000
1014.	601902,06	312197,05	obszar Natura 2000

1015.	601858,92	312178,06	obszar Natura 2000
1016.	601854,59	312194,67	obszar Natura 2000
1017.	601808,94	312180,57	obszar Natura 2000
1018.	601804,05	312179,46	obszar Natura 2000
1019.	601797,35	312205,98	obszar Natura 2000
1020.	601772,50	312201,38	obszar Natura 2000
1021.	601770,69	312211,85	obszar Natura 2000
1022.	601739,83	312205,84	obszar Natura 2000
1023.	601742,21	312169,96	obszar Natura 2000
1024.	601743,74	312146,51	obszar Natura 2000
1025.	601745,70	312146,51	obszar Natura 2000
1026.	601746,67	312140,92	obszar Natura 2000
1027.	601717,63	312137,99	obszar Natura 2000
1028.	601717,25	312140,97	obszar Natura 2000
1029.	601670,68	312143,88	obszar Natura 2000
1030.	601624,95	312140,76	obszar Natura 2000
1031.	601624,53	312148,87	obszar Natura 2000
1032.	601575,48	312147,62	obszar Natura 2000
1033.	601575,27	312156,77	obszar Natura 2000
1034.	601553,02	312156,15	obszar Natura 2000
1035.	601529,53	312156,77	obszar Natura 2000
1036.	601479,17	312151,51	obszar Natura 2000
1037.	601411,89	312148,20	obszar Natura 2000
1038.	601394,24	312144,52	obszar Natura 2000
1039.	601393,50	312164,38	obszar Natura 2000
1040.	601411,15	312211,44	obszar Natura 2000
1041.	601403,54	312210,21	obszar Natura 2000
1042.	601399,56	312209,30	obszar Natura 2000
1043.	601393,90	312207,98	obszar Natura 2000
1044.	601386,87	312206,36	obszar Natura 2000
1045.	601384,25	312205,75	obszar Natura 2000
1046.	601378,27	312203,66	obszar Natura 2000
1047.	601375,65	312202,78	obszar Natura 2000
1048.	601371,70	312201,41	obszar Natura 2000
1049.	601363,70	312198,67	obszar Natura 2000
1050.	601344,45	312192,03	obszar Natura 2000
1051.	601340,42	312190,64	obszar Natura 2000
1052.	601335,44	312188,91	obszar Natura 2000
1053.	601325,64	312185,52	obszar Natura 2000
1054.	601297,04	312175,71	obszar Natura 2000
1055.	601240,94	312156,38	obszar Natura 2000
1056.	601224,18	312150,60	obszar Natura 2000
1057.	601203,98	312143,65	obszar Natura 2000
1058.	601198,02	312141,60	obszar Natura 2000
1059.	601174,59	312133,60	obszar Natura 2000
1060.	601128,23	312117,65	obszar Natura 2000
1061.	600990,93	312070,07	obszar Natura 2000
1062.	600893,48	312035,21	obszar Natura 2000
1063.	600804,48	312003,47	obszar Natura 2000
1064.	600558,18	311917,31	obszar Natura 2000
1065.	600508,23	311901,40	obszar Natura 2000
1066.	600431,65	311874,42	obszar Natura 2000
1067.	600424,90	311871,53	obszar Natura 2000
1068.	600343,02	311844,56	obszar Natura 2000

1069.	600265,46	311818,07	obszar Natura 2000
1070.	600096,63	311760,26	obszar Natura 2000
1071.	599895,77	311693,79	obszar Natura 2000
1072.	599603,39	311597,45	obszar Natura 2000
1073.	599515,98	311569,53	obszar Natura 2000
1074.	599505,94	311566,02	obszar Natura 2000
1075.	599494,40	311562,51	obszar Natura 2000
1076.	599485,37	311560,00	obszar Natura 2000
1077.	599355,40	311517,12	obszar Natura 2000
1078.	599288,96	311494,97	obszar Natura 2000
1079.	599256,70	311485,13	obszar Natura 2000
1080.	599105,58	311435,66	obszar Natura 2000
1081.	598803,91	311337,34	obszar Natura 2000
1082.	598596,36	311271,61	obszar Natura 2000
1083.	598557,64	311258,10	obszar Natura 2000
1084.	598405,47	311207,68	obszar Natura 2000
1085.	598350,50	311187,80	obszar Natura 2000
1086.	598341,47	311186,41	obszar Natura 2000
1087.	598330,01	311182,25	obszar Natura 2000
1088.	598253,96	311157,94	obszar Natura 2000
1089.	598073,95	311099,47	obszar Natura 2000
1090.	597912,07	311045,52	obszar Natura 2000
1091.	597826,42	311018,96	obszar Natura 2000
1092.	597783,41	311004,97	obszar Natura 2000
1093.	597746,32	310992,43	obszar Natura 2000
1094.	597683,63	310969,44	obszar Natura 2000
1095.	597586,92	310939,61	obszar Natura 2000
1096.	597480,49	310904,86	obszar Natura 2000
1097.	597436,21	310891,10	obszar Natura 2000
1098.	597420,07	310886,74	obszar Natura 2000
1099.	597393,03	310877,58	obszar Natura 2000
1100.	597353,99	310864,71	obszar Natura 2000
1101.	597334,58	310857,29	obszar Natura 2000
1102.	597303,61	310847,04	obszar Natura 2000
1103.	597304,04	310847,04	obszar Natura 2000
1104.	597229,02	310822,18	obszar Natura 2000
1105.	597114,73	310780,74	obszar Natura 2000
1106.	597062,51	310752,07	obszar Natura 2000
1107.	596993,55	310712,44	obszar Natura 2000
1108.	596954,71	310689,45	obszar Natura 2000
1109.	596906,37	310659,33	obszar Natura 2000
1110.	596842,62	310620,30	obszar Natura 2000
1111.	596775,50	310577,51	obszar Natura 2000
1112.	596695,26	310531,31	obszar Natura 2000
1113.	596758,97	310432,10	obszar Natura 2000
1114.	596799,82	310370,33	obszar Natura 2000
1115.	596847,48	310296,41	obszar Natura 2000
1116.	596907,30	310197,69	obszar Natura 2000
1117.	596905,84	310180,67	obszar Natura 2000
1118.	596686,02	310051,79	obszar Natura 2000
1119.	596686,02	310051,30	obszar Natura 2000
1120.	596675,81	310044,01	obszar Natura 2000
1121.	596528,83	309951,52	obszar Natura 2000
1122.	596557,79	309905,18	obszar Natura 2000

1123.	596574,14	309874,51	obszar Natura 2000
1124.	596625,21	309782,43	obszar Natura 2000
1125.	596662,43	309714,71	obszar Natura 2000
1126.	596665,78	309711,08	obszar Natura 2000
1127.	596665,22	309703,80	obszar Natura 2000
1128.	596572,33	309696,25	obszar Natura 2000
1129.	596502,73	309691,27	obszar Natura 2000
1130.	596428,80	309679,31	obszar Natura 2000
1131.	596418,46	309677,55	obszar Natura 2000
1132.	596385,67	309602,81	obszar Natura 2000
1133.	596303,68	309566,58	obszar Natura 2000
1134.	596233,83	309535,12	obszar Natura 2000
1135.	596181,38	309511,75	obszar Natura 2000
1136.	596015,17	309437,11	obszar Natura 2000
1137.	596011,18	309407,03	obszar Natura 2000
1138.	596000,49	309408,10	obszar Natura 2000
1139.	595971,33	309412,90	obszar Natura 2000
1140.	595965,99	309406,24	obszar Natura 2000
1141.	595960,26	309378,32	obszar Natura 2000
1142.	595969,22	309357,60	obszar Natura 2000
1143.	595977,48	309338,52	obszar Natura 2000
1144.	595942,72	309332,06	obszar Natura 2000
1145.	595940,22	309337,05	obszar Natura 2000
1146.	595882,81	309330,03	obszar Natura 2000
1147.	595888,08	309303,72	obszar Natura 2000
1148.	595888,09	309287,87	obszar Natura 2000
1149.	595902,20	309263,07	obszar Natura 2000
1150.	595897,77	309249,15	obszar Natura 2000
1151.	595866,31	309256,62	obszar Natura 2000
1152.	595827,80	309266,90	obszar Natura 2000
1153.	595836,27	309300,57	obszar Natura 2000
1154.	595796,75	309311,66	obszar Natura 2000
1155.	595773,76	309305,61	obszar Natura 2000
1156.	595769,53	309310,25	obszar Natura 2000
1157.	595759,44	309348,76	obszar Natura 2000
1158.	595756,42	309382,24	obszar Natura 2000
1159.	595761,46	309381,83	obszar Natura 2000
1160.	595758,24	309413,49	obszar Natura 2000
1161.	595763,07	309424,18	obszar Natura 2000
1162.	595768,52	309434,66	obszar Natura 2000
1163.	595761,86	309439,70	obszar Natura 2000
1164.	595757,23	309451,20	obszar Natura 2000
1165.	595742,10	309463,09	obszar Natura 2000
1166.	595734,44	309484,06	obszar Natura 2000
1167.	595692,90	309501,20	obszar Natura 2000
1168.	595734,24	309604,84	obszar Natura 2000
1169.	595726,17	309604,84	obszar Natura 2000
1170.	595655,60	309611,70	obszar Natura 2000
1171.	595657,21	309575,20	obszar Natura 2000
1172.	595591,28	309574,19	obszar Natura 2000
1173.	595590,47	309612,10	obszar Natura 2000
1174.	595579,38	309592,95	obszar Natura 2000
1175.	595570,91	309579,24	obszar Natura 2000
1176.	595536,23	309580,24	obszar Natura 2000

1177.	595557,00	309567,54	obszar Natura 2000
1178.	595563,66	309563,71	obszar Natura 2000
1179.	595567,49	309549,29	obszar Natura 2000
1180.	595557,40	309532,25	obszar Natura 2000
1181.	595546,72	309523,58	obszar Natura 2000
1182.	595543,39	309520,16	obszar Natura 2000
1183.	595535,53	309510,48	obszar Natura 2000
1184.	595526,35	309506,54	obszar Natura 2000
1185.	595513,65	309510,98	obszar Natura 2000
1186.	595490,96	309527,41	obszar Natura 2000
1187.	595482,85	309527,01	obszar Natura 2000
1188.	595474,73	309526,61	obszar Natura 2000
1189.	595469,95	309526,42	obszar Natura 2000
1190.	595468,76	309533,77	obszar Natura 2000
1191.	595490,77	309541,26	obszar Natura 2000
1192.	595506,16	309546,52	obszar Natura 2000
1193.	595507,97	309547,46	obszar Natura 2000
1194.	595518,42	309553,69	obszar Natura 2000
1195.	595514,28	309555,43	obszar Natura 2000
1196.	595514,45	309556,34	obszar Natura 2000
1197.	595514,07	309558,45	obszar Natura 2000
1198.	595518,25	309573,12	obszar Natura 2000
1199.	595518,60	309577,30	obszar Natura 2000
1200.	595518,39	309586,36	obszar Natura 2000
1201.	595519,26	309591,34	obszar Natura 2000
1202.	595518,98	309594,92	obszar Natura 2000
1203.	595512,50	309602,86	obszar Natura 2000
1204.	595505,38	309607,53	obszar Natura 2000
1205.	595495,11	309610,32	obszar Natura 2000
1206.	595490,25	309612,08	obszar Natura 2000
1207.	595486,54	309613,80	obszar Natura 2000
1208.	595477,85	309617,94	obszar Natura 2000
1209.	595475,95	309619,28	obszar Natura 2000
1210.	595470,90	309622,92	obszar Natura 2000
1211.	595459,71	309628,27	obszar Natura 2000
1212.	595453,89	309630,97	obszar Natura 2000
1213.	595449,43	309630,50	obszar Natura 2000
1214.	595436,57	309629,12	obszar Natura 2000
1215.	595434,62	309632,41	obszar Natura 2000
1216.	595432,63	309635,69	obszar Natura 2000
1217.	595432,16	309635,20	obszar Natura 2000
1218.	595431,92	309635,69	obszar Natura 2000
1219.	595432,87	309645,02	obszar Natura 2000
1220.	595428,77	309657,00	obszar Natura 2000
1221.	595425,28	309661,04	obszar Natura 2000
1222.	595420,34	309691,48	obszar Natura 2000
1223.	595420,48	309717,04	obszar Natura 2000
1224.	595421,59	309760,22	obszar Natura 2000
1225.	595417,55	309767,33	obszar Natura 2000
1226.	595421,31	309768,79	obszar Natura 2000
1227.	595453,77	309780,77	obszar Natura 2000
1228.	595456,49	309781,81	obszar Natura 2000
1229.	595474,94	309786,76	obszar Natura 2000
1230.	595485,11	309790,03	obszar Natura 2000

1231.	595512,00	309799,57	obszar Natura 2000
1232.	595504,82	309818,66	obszar Natura 2000
1233.	595496,95	309839,55	obszar Natura 2000
1234.	595548,98	309859,05	obszar Natura 2000
1235.	595542,92	309901,75	obszar Natura 2000
1236.	595556,99	309902,03	obszar Natura 2000
1237.	595586,31	309902,73	obszar Natura 2000
1238.	595612,85	309904,61	obszar Natura 2000
1239.	595613,55	309930,38	obszar Natura 2000
1240.	595636,67	309931,21	obszar Natura 2000
1241.	595636,46	309943,61	obszar Natura 2000
1242.	595636,18	309960,47	obszar Natura 2000
1243.	595611,60	309958,17	obszar Natura 2000
1244.	595615,78	309977,53	obszar Natura 2000
1245.	595613,69	309998,28	obszar Natura 2000
1246.	595611,87	310017,23	obszar Natura 2000
1247.	595609,78	310038,75	obszar Natura 2000
1248.	595605,40	310084,79	obszar Natura 2000
1249.	595610,15	310085,91	obszar Natura 2000
1250.	595668,43	310133,72	obszar Natura 2000
1251.	595638,07	310168,44	obszar Natura 2000
1252.	595644,70	310179,44	obszar Natura 2000
1253.	595658,13	310191,65	obszar Natura 2000
1254.	595665,98	310199,68	obszar Natura 2000
1255.	595686,75	310177,52	obszar Natura 2000
1256.	595699,66	310164,26	obszar Natura 2000
1257.	595715,36	310187,29	obszar Natura 2000
1258.	595739,75	310168,76	obszar Natura 2000
1259.	595771,11	310211,73	obszar Natura 2000
1260.	595772,84	310211,73	obszar Natura 2000
1261.	595784,97	310229,23	obszar Natura 2000
1262.	595799,95	310250,36	obszar Natura 2000
1263.	595808,70	310267,25	obszar Natura 2000
1264.	595819,53	310289,52	obszar Natura 2000
1265.	595847,33	310346,86	obszar Natura 2000
1266.	595855,56	310364,10	obszar Natura 2000
1267.	595864,31	310394,59	obszar Natura 2000
1268.	595852,15	310485,67	obszar Natura 2000
1269.	595842,70	310558,00	obszar Natura 2000
1270.	595827,79	310651,78	obszar Natura 2000
1271.	595813,25	310745,20	obszar Natura 2000
1272.	595795,44	310823,71	obszar Natura 2000
1273.	595776,90	310875,69	obszar Natura 2000
1274.	595752,91	310973,11	obszar Natura 2000
1275.	595702,75	311172,30	obszar Natura 2000
1276.	595682,76	311226,09	obszar Natura 2000
1277.	595680,22	311231,54	obszar Natura 2000
1278.	595611,52	311371,85	obszar Natura 2000
1279.	595537,37	311498,34	obszar Natura 2000
1280.	595472,30	311607,03	obszar Natura 2000
1281.	595463,22	311622,66	obszar Natura 2000
1282.	595459,94	311630,65	obszar Natura 2000
1283.	595447,59	311660,46	obszar Natura 2000
1284.	595416,69	311762,24	obszar Natura 2000

1285.	595396,33	311812,76	obszar Natura 2000
1286.	595395,97	311815,67	obszar Natura 2000
1287.	595354,53	311982,87	obszar Natura 2000
1288.	595305,46	312128,27	obszar Natura 2000
1289.	595292,88	312194,81	obszar Natura 2000
1290.	595285,07	312228,47	obszar Natura 2000
1291.	595268,59	312306,94	obszar Natura 2000
1292.	595251,74	312436,63	obszar Natura 2000
1293.	595244,41	312479,86	obszar Natura 2000
1294.	595240,01	312517,23	obszar Natura 2000
1295.	595236,35	312567,05	obszar Natura 2000
1296.	595221,70	312641,79	obszar Natura 2000
1297.	595218,61	312683,70	obszar Natura 2000
1298.	595221,10	312707,53	obszar Natura 2000
1299.	595230,28	312721,44	obszar Natura 2000
1300.	595238,73	312752,73	obszar Natura 2000
1301.	595250,65	312775,57	obszar Natura 2000
1302.	595264,31	312797,68	obszar Natura 2000
1303.	595280,69	312820,77	obszar Natura 2000
1304.	595326,88	312885,58	obszar Natura 2000
1305.	595352,71	312924,32	obszar Natura 2000
1306.	595368,85	312957,35	obszar Natura 2000
1307.	595375,30	312989,63	obszar Natura 2000
1308.	595378,53	313013,47	obszar Natura 2000
1309.	595369,84	313139,86	obszar Natura 2000
1310.	595362,14	313235,47	obszar Natura 2000
1311.	595340,54	313308,72	obszar Natura 2000
1312.	595315,71	313394,39	obszar Natura 2000
1313.	595287,90	313481,80	obszar Natura 2000
1314.	595268,43	313542,66	obszar Natura 2000
1315.	595247,38	313606,70	obszar Natura 2000
1316.	595237,07	313638,23	obszar Natura 2000
1317.	595202,14	313647,29	obszar Natura 2000
1318.	595169,45	313655,61	obszar Natura 2000
1319.	595150,15	313660,52	obszar Natura 2000
1320.	595135,10	313664,43	obszar Natura 2000
1321.	595127,36	313667,34	obszar Natura 2000
1322.	595109,07	313701,19	obszar Natura 2000
1323.	595092,85	313731,80	obszar Natura 2000
1324.	595080,45	313753,34	obszar Natura 2000
1325.	595048,60	313767,56	obszar Natura 2000
1326.	595061,41	313766,90	obszar Natura 2000
1327.	595087,52	313765,65	obszar Natura 2000
1328.	595134,77	313766,81	obszar Natura 2000
1329.	595130,27	313787,03	obszar Natura 2000
1330.	595126,03	313805,91	obszar Natura 2000
1331.	595199,81	313825,37	obszar Natura 2000
1332.	595262,52	313855,65	obszar Natura 2000
1333.	595257,20	313874,61	obszar Natura 2000
1334.	595294,75	313886,89	obszar Natura 2000
1335.	595329,71	313900,72	obszar Natura 2000
1336.	595339,77	313904,80	obszar Natura 2000
1337.	595344,48	313908,29	obszar Natura 2000
1338.	595357,72	313893,04	obszar Natura 2000

1339.	595362,12	313887,85	obszar Natura 2000
1340.	595390,35	313900,61	obszar Natura 2000
1341.	595407,72	313908,40	obszar Natura 2000
1342.	595420,59	313894,20	obszar Natura 2000
1343.	595419,78	313886,17	obszar Natura 2000
1344.	595432,30	313875,64	obszar Natura 2000
1345.	595449,15	313861,42	obszar Natura 2000
1346.	595466,18	313853,21	obszar Natura 2000
1347.	595491,89	313848,36	obszar Natura 2000
1348.	595507,50	313845,36	obszar Natura 2000
1349.	595515,67	313860,13	obszar Natura 2000
1350.	595519,09	313865,99	obszar Natura 2000
1351.	595537,51	313886,44	obszar Natura 2000
1352.	595547,15	313892,12	obszar Natura 2000
1353.	595572,04	313906,67	obszar Natura 2000
1354.	595568,20	313912,07	obszar Natura 2000
1355.	595553,48	313932,84	obszar Natura 2000
1356.	595544,61	313945,35	obszar Natura 2000
1357.	595526,21	313976,50	obszar Natura 2000
1358.	595535,94	313985,23	obszar Natura 2000
1359.	595557,83	314000,85	obszar Natura 2000
1360.	595537,91	314025,77	obszar Natura 2000
1361.	595566,91	314056,80	obszar Natura 2000
1362.	595594,99	314012,18	obszar Natura 2000
1363.	595595,22	314012,31	obszar Natura 2000
1364.	595633,54	314032,75	obszar Natura 2000
1365.	595661,91	314099,56	obszar Natura 2000
1366.	595692,30	314049,51	obszar Natura 2000
1367.	595693,64	314053,42	obszar Natura 2000
1368.	595696,55	314067,16	obszar Natura 2000
1369.	595698,78	314133,19	obszar Natura 2000
1370.	595698,45	314160,34	obszar Natura 2000
1371.	595701,97	314268,91	obszar Natura 2000
1372.	595735,15	314376,51	obszar Natura 2000
1373.	595557,29	314472,33	obszar Natura 2000
1374.	595497,62	314506,18	obszar Natura 2000
1375.	595460,67	314521,20	obszar Natura 2000
1376.	595352,19	314590,15	obszar Natura 2000
1377.	595282,11	314655,46	obszar Natura 2000
1378.	595209,23	314758,90	obszar Natura 2000
1379.	595196,90	314851,40	obszar Natura 2000
1380.	595180,08	314923,72	obszar Natura 2000
1381.	595172,79	314966,89	obszar Natura 2000
1382.	595151,49	314982,03	obszar Natura 2000
1383.	595129,06	314978,66	obszar Natura 2000
1384.	595100,09	314990,93	obszar Natura 2000
1385.	595051,17	315022,90	obszar Natura 2000
1386.	595051,66	315022,90	obszar Natura 2000
1387.	595132,02	315252,14	obszar Natura 2000
1388.	595237,80	315561,68	obszar Natura 2000
1389.	595278,17	315675,77	obszar Natura 2000
1390.	595276,19	315676,92	obszar Natura 2000
1391.	595288,94	315740,54	obszar Natura 2000
1392.	595293,69	315764,98	obszar Natura 2000

1393.	595338,36	315994,81	obszar Natura 2000
1394.	595342,93	316018,35	obszar Natura 2000
1395.	595344,33	316025,53	obszar Natura 2000
1396.	595371,13	316082,23	obszar Natura 2000
1397.	595371,99	316084,05	obszar Natura 2000
1398.	595369,37	316085,54	obszar Natura 2000
1399.	595286,81	316132,43	obszar Natura 2000
1400.	595286,81	316132,44	obszar Natura 2000
1401.	595286,81	316132,45	obszar Natura 2000
1402.	595233,93	316162,46	obszar Natura 2000
1403.	595157,95	316205,55	obszar Natura 2000
1404.	595156,21	316206,54	obszar Natura 2000
1405.	594822,53	316395,77	obszar Natura 2000
1406.	594817,67	316386,89	obszar Natura 2000
1407.	594799,41	316437,92	obszar Natura 2000
1408.	594762,08	316510,11	obszar Natura 2000
1409.	594713,12	316543,30	obszar Natura 2000
1410.	594689,06	316576,49	obszar Natura 2000
1411.	594685,74	316602,21	obszar Natura 2000
1412.	594664,99	316647,02	obszar Natura 2000
1413.	594615,21	316675,23	obszar Natura 2000
1414.	594616,04	316696,80	obszar Natura 2000
1415.	594606,08	316714,23	obszar Natura 2000
1416.	594598,61	316714,23	obszar Natura 2000
1417.	594564,59	316723,36	obszar Natura 2000
1418.	594509,83	316716,72	obszar Natura 2000
1419.	594352,18	316804,67	obszar Natura 2000
1420.	594124,44	316934,05	obszar Natura 2000
1421.	593713,24	317161,19	obszar Natura 2000
1422.	593709,07	317165,77	obszar Natura 2000
1423.	593746,79	317217,42	obszar Natura 2000
1424.	593757,45	317193,65	obszar Natura 2000
1425.	593777,13	317192,01	obszar Natura 2000
1426.	593816,48	317207,58	obszar Natura 2000
1427.	593837,80	317262,52	obszar Natura 2000
1428.	593794,34	317288,76	obszar Natura 2000
1429.	593904,21	317449,46	obszar Natura 2000
1430.	593687,76	317570,06	obszar Natura 2000
1431.	593390,15	317762,29	obszar Natura 2000
1432.	593238,90	317574,93	obszar Natura 2000
1433.	593162,79	317471,50	obszar Natura 2000
1434.	592987,14	317252,92	obszar Natura 2000
1435.	592926,64	317182,66	obszar Natura 2000
1436.	592912,98	317194,37	obszar Natura 2000
1437.	592637,38	317391,70	obszar Natura 2000
1438.	592405,56	317556,70	obszar Natura 2000
1439.	592282,47	317643,33	obszar Natura 2000
1440.	592234,76	317468,93	obszar Natura 2000
1441.	592021,21	317474,27	obszar Natura 2000
1442.	591725,01	317482,99	obszar Natura 2000
1443.	591407,26	317490,82	obszar Natura 2000
1444.	591380,23	317491,29	obszar Natura 2000
1445.	591374,48	317489,42	obszar Natura 2000
1446.	591295,81	317463,83	obszar Natura 2000

1447.	591171,87	317429,53	obszar Natura 2000
1448.	591042,16	317382,00	obszar Natura 2000
1449.	590984,43	317366,04	obszar Natura 2000
1450.	590857,77	317326,99	obszar Natura 2000
1451.	590864,23	317253,64	obszar Natura 2000
1452.	590755,90	317237,34	obszar Natura 2000
1453.	590661,85	317230,89	obszar Natura 2000
1454.	590608,41	317219,49	obszar Natura 2000
1455.	590663,74	317346,11	obszar Natura 2000
1456.	590610,41	317474,95	obszar Natura 2000
1457.	590532,51	317658,92	obszar Natura 2000
1458.	590511,54	317641,54	obszar Natura 2000
1459.	590511,54	317642,14	obszar Natura 2000
1460.	590507,34	317650,53	obszar Natura 2000
1461.	590467,19	317623,56	obszar Natura 2000
1462.	590392,30	317571,08	obszar Natura 2000
1463.	590377,56	317558,57	obszar Natura 2000
1464.	590278,87	317467,39	obszar Natura 2000
1465.	590254,86	317441,10	obszar Natura 2000
1466.	590254,86	317440,96	obszar Natura 2000
1467.	590226,95	317405,79	obszar Natura 2000
1468.	590206,43	317379,27	obszar Natura 2000
1469.	590196,42	317366,86	obszar Natura 2000
1470.	590184,94	317352,44	obszar Natura 2000
1471.	590161,00	317330,27	obszar Natura 2000
1472.	590157,37	317327,01	obszar Natura 2000
1473.	590134,97	317297,08	obszar Natura 2000
1474.	590083,70	317239,47	obszar Natura 2000
1475.	590035,55	317185,78	obszar Natura 2000
1476.	589984,27	317128,41	obszar Natura 2000
1477.	589951,80	317092,62	obszar Natura 2000
1478.	589950,69	317087,46	obszar Natura 2000
1479.	589924,86	317060,52	obszar Natura 2000
1480.	589826,35	316993,93	obszar Natura 2000
1481.	589771,01	316956,85	obszar Natura 2000
1482.	589745,00	316939,32	obszar Natura 2000
1483.	589604,31	316844,08	obszar Natura 2000
1484.	589542,21	316801,88	obszar Natura 2000
1485.	589513,47	316782,58	obszar Natura 2000
1486.	589438,66	316731,81	obszar Natura 2000
1487.	589349,95	316671,46	obszar Natura 2000
1488.	589346,12	316668,74	obszar Natura 2000
1489.	589350,97	316656,76	obszar Natura 2000
1490.	589370,32	316612,06	obszar Natura 2000
1491.	589378,79	316592,51	obszar Natura 2000
1492.	589398,88	316541,42	obszar Natura 2000
1493.	589405,22	316527,96	obszar Natura 2000
1494.	589419,38	316496,77	obszar Natura 2000
1495.	589422,74	316491,62	obszar Natura 2000
1496.	589430,76	316474,10	obszar Natura 2000
1497.	589443,24	316446,78	obszar Natura 2000
1498.	589457,20	316415,79	obszar Natura 2000
1499.	589472,44	316382,03	obszar Natura 2000
1500.	589508,79	316302,92	obszar Natura 2000

1501.	589510,76	316298,37	obszar Natura 2000
1502.	589531,74	316252,83	obszar Natura 2000
1503.	589568,87	316172,00	obszar Natura 2000
1504.	589587,68	316131,60	obszar Natura 2000
1505.	589592,48	316121,16	obszar Natura 2000
1506.	589600,75	316105,47	obszar Natura 2000
1507.	589577,98	316103,09	obszar Natura 2000
1508.	589518,18	316096,66	obszar Natura 2000
1509.	589443,53	316088,34	obszar Natura 2000
1510.	589434,43	316087,70	obszar Natura 2000
1511.	589427,69	316083,74	obszar Natura 2000
1512.	589350,27	316039,98	obszar Natura 2000
1513.	589318,50	316022,11	obszar Natura 2000
1514.	589315,43	316019,58	obszar Natura 2000
1515.	589287,71	316056,61	obszar Natura 2000
1516.	589260,18	316090,67	obszar Natura 2000
1517.	589235,73	316123,93	obszar Natura 2000
1518.	589207,22	316163,14	obszar Natura 2000
1519.	589182,76	316197,39	obszar Natura 2000
1520.	589167,12	316218,38	obszar Natura 2000
1521.	589143,76	316248,87	obszar Natura 2000
1522.	589120,39	316279,66	obszar Natura 2000
1523.	589103,07	316302,33	obszar Natura 2000
1524.	589073,76	316340,75	obszar Natura 2000
1525.	589028,32	316400,44	obszar Natura 2000
1526.	589024,36	316404,21	obszar Natura 2000
1527.	589010,50	316422,52	obszar Natura 2000
1528.	588990,50	316448,46	obszar Natura 2000
1529.	588952,78	316427,27	obszar Natura 2000
1530.	588923,38	316411,24	obszar Natura 2000
1531.	588902,99	316447,07	obszar Natura 2000
1532.	588886,95	316436,58	obszar Natura 2000
1533.	588847,64	316413,51	obszar Natura 2000
1534.	588803,04	316390,89	obszar Natura 2000
1535.	588781,76	316419,60	obszar Natura 2000
1536.	588765,82	316441,38	obszar Natura 2000
1537.	588759,19	316446,83	obszar Natura 2000
1538.	588749,09	316458,41	obszar Natura 2000
1539.	588728,40	316438,81	obszar Natura 2000
1540.	588721,17	316434,75	obszar Natura 2000
1541.	588653,95	316482,07	obszar Natura 2000
1542.	588630,88	316498,21	obszar Natura 2000
1543.	588654,64	316528,60	obszar Natura 2000
1544.	588669,79	316544,74	obszar Natura 2000
1545.	588672,86	316547,61	obszar Natura 2000
1546.	588686,52	316563,95	obszar Natura 2000
1547.	588709,29	316584,04	obszar Natura 2000
1548.	588790,57	316728,88	obszar Natura 2000
1549.	588797,70	316743,24	obszar Natura 2000
1550.	588813,24	316775,41	obszar Natura 2000
1551.	588820,17	316789,47	obszar Natura 2000
1552.	588800,77	316801,75	obszar Natura 2000
1553.	588774,04	316821,94	obszar Natura 2000
1554.	588771,26	316824,12	obszar Natura 2000

1555.	588756,22	316835,27	obszar Natura 2000
1556.	588755,21	316835,78	obszar Natura 2000
1557.	588754,83	316836,05	obszar Natura 2000
1558.	588747,64	316840,79	obszar Natura 2000
1559.	588750,34	316846,81	obszar Natura 2000
1560.	588751,18	316846,26	obszar Natura 2000
1561.	588824,19	316952,73	obszar Natura 2000
1562.	588757,77	317136,26	obszar Natura 2000
1563.	588797,82	317167,90	obszar Natura 2000
1564.	588838,08	317199,78	obszar Natura 2000
1565.	588833,73	317208,64	obszar Natura 2000
1566.	588829,38	317217,49	obszar Natura 2000
1567.	588787,20	317310,55	obszar Natura 2000
1568.	588757,89	317412,96	obszar Natura 2000
1569.	588743,40	317544,34	obszar Natura 2000
1570.	588734,06	317587,49	obszar Natura 2000
1571.	588702,38	317683,27	obszar Natura 2000
1572.	588678,03	317756,87	obszar Natura 2000
1573.	588629,42	317897,48	obszar Natura 2000
1574.	588619,87	317932,49	obszar Natura 2000
1575.	588615,08	317970,42	obszar Natura 2000
1576.	588614,04	318014,16	obszar Natura 2000
1577.	588619,34	318089,47	obszar Natura 2000
1578.	588620,93	318114,92	obszar Natura 2000
1579.	588624,12	318146,21	obszar Natura 2000
1580.	588633,13	318191,82	obszar Natura 2000
1581.	588641,09	318224,71	obszar Natura 2000
1582.	588649,04	318259,71	obszar Natura 2000
1583.	588672,78	318346,29	obszar Natura 2000
1584.	588695,71	318429,95	obszar Natura 2000
1585.	588707,77	318475,64	obszar Natura 2000
1586.	588758,29	318667,01	obszar Natura 2000
1587.	588765,19	318680,80	obszar Natura 2000
1588.	588777,39	318699,36	obszar Natura 2000
1589.	588785,12	318705,76	obszar Natura 2000
1590.	588792,84	318712,17	obszar Natura 2000
1591.	588856,94	318768,84	obszar Natura 2000
1592.	588876,56	318784,75	obszar Natura 2000
1593.	588888,23	318800,66	obszar Natura 2000
1594.	588893,53	318812,85	obszar Natura 2000
1595.	588903,08	318838,31	obszar Natura 2000
1596.	588924,53	318915,92	obszar Natura 2000
1597.	588926,70	318923,77	obszar Natura 2000
1598.	588931,71	318959,23	obszar Natura 2000
1599.	588931,18	318974,08	obszar Natura 2000
1600.	588929,36	318982,22	obszar Natura 2000
1601.	588913,56	319052,75	obszar Natura 2000
1602.	588894,59	319137,42	obszar Natura 2000
1603.	588881,14	319201,82	obszar Natura 2000
1604.	588864,36	319282,21	obszar Natura 2000
1605.	588843,64	319369,93	obszar Natura 2000
1606.	588775,94	319387,10	obszar Natura 2000
1607.	588766,49	319389,49	obszar Natura 2000
1608.	588537,41	319447,58	obszar Natura 2000

1609.	588508,03	319455,03	obszar Natura 2000
1610.	588241,29	319522,67	obszar Natura 2000
1611.	588278,79	319673,18	obszar Natura 2000
1612.	588299,71	319757,16	obszar Natura 2000
1613.	588305,57	319780,68	obszar Natura 2000
1614.	588316,24	319823,51	obszar Natura 2000
1615.	588318,84	319833,87	obszar Natura 2000
1616.	588328,60	319872,76	obszar Natura 2000
1617.	588426,98	320264,74	obszar Natura 2000
1618.	588430,42	320278,43	obszar Natura 2000
1619.	588435,16	320297,32	obszar Natura 2000
1620.	588475,24	320457,01	obszar Natura 2000
1621.	588478,12	320468,49	obszar Natura 2000
1622.	588524,18	320652,00	obszar Natura 2000
1623.	588529,56	320656,04	obszar Natura 2000
1624.	588581,81	320710,91	obszar Natura 2000
1625.	588666,01	320823,34	obszar Natura 2000
1626.	588688,22	320925,59	obszar Natura 2000
1627.	588688,48	321056,04	obszar Natura 2000
1628.	588688,62	321128,38	obszar Natura 2000
1629.	588691,46	321170,34	obszar Natura 2000
1630.	588706,27	321209,41	obszar Natura 2000
1631.	588718,30	321241,13	obszar Natura 2000
1632.	588720,45	321255,37	obszar Natura 2000
1633.	588725,74	321290,34	obszar Natura 2000
1634.	588726,62	321296,18	obszar Natura 2000
1635.	588746,98	321364,19	obszar Natura 2000
1636.	588772,63	321413,33	obszar Natura 2000
1637.	588857,10	321575,17	obszar Natura 2000
1638.	588864,44	321597,70	obszar Natura 2000
1639.	588916,19	321756,47	obszar Natura 2000
1640.	588921,68	321773,33	obszar Natura 2000
1641.	588968,70	321845,61	obszar Natura 2000
1642.	588999,39	321892,79	obszar Natura 2000
1643.	589023,17	321929,35	obszar Natura 2000
1644.	589077,79	322013,32	obszar Natura 2000
1645.	589174,62	322132,01	obszar Natura 2000
1646.	589205,82	322170,26	obszar Natura 2000
1647.	589278,59	322259,46	obszar Natura 2000
1648.	589282,36	322265,82	obszar Natura 2000
1649.	589320,70	322330,48	obszar Natura 2000
1650.	589364,73	322404,76	obszar Natura 2000
1651.	589372,51	322417,87	obszar Natura 2000
1652.	589393,79	322453,78	obszar Natura 2000
1653.	589423,47	322493,86	obszar Natura 2000
1654.	589429,42	322501,89	obszar Natura 2000
1655.	589456,73	322524,43	obszar Natura 2000
1656.	589497,64	322558,20	obszar Natura 2000
1657.	589539,11	322494,51	obszar Natura 2000
1658.	589550,85	322442,37	obszar Natura 2000
1659.	589682,33	322383,68	obszar Natura 2000
1660.	589706,23	322363,79	obszar Natura 2000
1661.	589730,00	322344,00	obszar Natura 2000
1662.	589780,35	322323,67	obszar Natura 2000

1663.	589789,34	322320,04	obszar Natura 2000
1664.	589817,81	322308,54	obszar Natura 2000
1665.	589840,11	322285,06	obszar Natura 2000
1666.	589893,65	322149,12	obszar Natura 2000
1667.	589923,47	322125,17	obszar Natura 2000
1668.	589945,26	322074,29	obszar Natura 2000
1669.	589989,44	321971,14	obszar Natura 2000
1670.	589993,90	321950,25	obszar Natura 2000
1671.	590016,21	321918,55	obszar Natura 2000
1672.	590120,46	321854,69	obszar Natura 2000
1673.	590135,72	321854,69	obszar Natura 2000
1674.	590154,51	321869,48	obszar Natura 2000
1675.	590172,82	321909,16	obszar Natura 2000
1676.	590183,85	321918,79	obszar Natura 2000
1677.	590197,00	321923,48	obszar Natura 2000
1678.	590263,45	321891,31	obszar Natura 2000
1679.	590319,01	321851,61	obszar Natura 2000
1680.	590357,08	321824,40	obszar Natura 2000
1681.	590369,42	321809,15	obszar Natura 2000
1682.	590376,69	321795,36	obszar Natura 2000
1683.	590377,71	321789,66	obszar Natura 2000
1684.	590383,22	321759,04	obszar Natura 2000
1685.	590391,57	321735,08	obszar Natura 2000
1686.	590425,11	321701,59	obszar Natura 2000
1687.	590444,70	321691,72	obszar Natura 2000
1688.	590466,74	321680,61	obszar Natura 2000
1689.	590575,67	321645,76	obszar Natura 2000
1690.	590611,55	321641,15	obszar Natura 2000
1691.	590673,35	321633,20	obszar Natura 2000
1692.	590741,66	321593,23	obszar Natura 2000
1693.	590766,82	321656,90	obszar Natura 2000
1694.	590787,46	321727,75	obszar Natura 2000
1695.	590781,92	321826,94	obszar Natura 2000
1696.	590785,86	321838,46	obszar Natura 2000
1697.	590785,92	321838,65	obszar Natura 2000
1698.	590930,99	322087,91	obszar Natura 2000
1699.	590933,04	322091,34	obszar Natura 2000
1700.	590969,21	322168,88	obszar Natura 2000
1701.	590997,89	322218,32	obszar Natura 2000
1702.	591077,38	322355,33	obszar Natura 2000
1703.	591100,92	322395,89	obszar Natura 2000
1704.	591122,32	322432,78	obszar Natura 2000
1705.	591157,85	322471,70	obszar Natura 2000
1706.	591141,80	322482,24	obszar Natura 2000
1707.	591049,07	322591,09	obszar Natura 2000
1708.	591029,44	322611,78	obszar Natura 2000
1709.	590989,77	322692,65	obszar Natura 2000
1710.	590902,22	322736,60	obszar Natura 2000
1711.	590901,42	322737,17	obszar Natura 2000
1712.	590832,19	322786,47	obszar Natura 2000
1713.	590757,80	322828,07	obszar Natura 2000
1714.	590806,01	322885,52	obszar Natura 2000
1715.	590903,54	323001,73	obszar Natura 2000
1716.	590935,22	323039,49	obszar Natura 2000

1717.	590959,88	323068,87	obszar Natura 2000
1718.	590903,74	323111,79	obszar Natura 2000
1719.	590400,90	323493,87	obszar Natura 2000
1720.	590366,43	323455,18	obszar Natura 2000
1721.	590308,96	323390,71	obszar Natura 2000
1722.	590145,64	323207,47	obszar Natura 2000
1723.	590002,17	323220,72	obszar Natura 2000
1724.	589814,40	323523,59	obszar Natura 2000
1725.	589684,56	323683,78	obszar Natura 2000
1726.	589679,73	323689,74	obszar Natura 2000
1727.	589667,62	323681,46	obszar Natura 2000
1728.	589601,59	323614,34	obszar Natura 2000
1729.	589551,92	323563,85	obszar Natura 2000
1730.	589546,04	323557,87	obszar Natura 2000
1731.	589506,77	323536,43	obszar Natura 2000
1732.	589452,58	323506,83	obszar Natura 2000
1733.	589424,51	323491,51	obszar Natura 2000
1734.	589391,43	323459,20	obszar Natura 2000
1735.	589362,11	323436,81	obszar Natura 2000
1736.	589325,01	323408,47	obszar Natura 2000
1737.	589302,57	323382,68	obszar Natura 2000
1738.	589279,52	323356,18	obszar Natura 2000
1739.	589246,07	323326,91	obszar Natura 2000
1740.	589246,05	323326,89	obszar Natura 2000
1741.	589226,70	323307,31	obszar Natura 2000
1742.	589224,77	323302,52	obszar Natura 2000
1743.	589212,86	323273,01	obszar Natura 2000
1744.	589213,00	323272,97	obszar Natura 2000
1745.	589213,47	323272,90	obszar Natura 2000
1746.	589211,22	323267,10	obszar Natura 2000
1747.	589210,88	323267,14	obszar Natura 2000
1748.	589206,88	323259,93	obszar Natura 2000
1749.	589185,54	323214,46	obszar Natura 2000
1750.	589127,75	323091,34	obszar Natura 2000
1751.	589120,12	323092,34	obszar Natura 2000
1752.	589098,97	323073,55	obszar Natura 2000
1753.	589079,71	323093,83	obszar Natura 2000
1754.	589063,48	323101,44	obszar Natura 2000
1755.	589035,09	323096,87	obszar Natura 2000
1756.	589013,87	323084,66	obszar Natura 2000
1757.	588968,68	323116,65	obszar Natura 2000
1758.	588943,39	323130,72	obszar Natura 2000
1759.	588920,39	323092,57	obszar Natura 2000
1760.	588910,18	323075,63	obszar Natura 2000
1761.	588905,45	323067,79	obszar Natura 2000
1762.	588852,62	322980,16	obszar Natura 2000
1763.	588837,24	322954,65	obszar Natura 2000
1764.	588818,48	322923,53	obszar Natura 2000
1765.	588777,17	322855,02	obszar Natura 2000
1766.	588716,77	322754,82	obszar Natura 2000
1767.	588684,27	322772,38	obszar Natura 2000
1768.	588619,65	322807,29	obszar Natura 2000
1769.	588607,60	322813,80	obszar Natura 2000
1770.	588560,77	322839,10	obszar Natura 2000

1771.	588542,44	322849,00	obszar Natura 2000
1772.	588401,15	322925,34	obszar Natura 2000
1773.	588368,64	322942,90	obszar Natura 2000
1774.	588247,00	323008,62	obszar Natura 2000
1775.	588139,05	323066,94	obszar Natura 2000
1776.	588097,24	323089,53	obszar Natura 2000
1777.	588024,44	322951,23	obszar Natura 2000
1778.	587986,79	322879,71	obszar Natura 2000
1779.	587943,07	322796,64	obszar Natura 2000
1780.	587873,23	322663,96	obszar Natura 2000
1781.	587826,64	322575,45	obszar Natura 2000
1782.	587727,83	322387,74	obszar Natura 2000
1783.	587674,96	322287,30	obszar Natura 2000
1784.	587622,36	322187,37	obszar Natura 2000
1785.	587617,21	322190,47	obszar Natura 2000
1786.	587582,42	322211,43	obszar Natura 2000
1787.	587571,79	322215,00	obszar Natura 2000
1788.	587542,98	322224,66	obszar Natura 2000
1789.	587479,01	322229,18	obszar Natura 2000
1790.	587447,91	322231,38	obszar Natura 2000
1791.	587423,92	322233,08	obszar Natura 2000
1792.	587381,66	322236,07	obszar Natura 2000
1793.	587381,36	322283,05	obszar Natura 2000
1794.	587247,52	322359,24	obszar Natura 2000
1795.	587098,38	322444,15	obszar Natura 2000
1796.	587055,75	322468,42	obszar Natura 2000
1797.	586850,19	322585,44	obszar Natura 2000
1798.	586867,43	322622,58	obszar Natura 2000
1799.	586894,79	322681,51	obszar Natura 2000
1800.	586901,79	322696,58	obszar Natura 2000
1801.	586711,73	322817,20	obszar Natura 2000
1802.	586419,13	323002,89	obszar Natura 2000
1803.	586359,63	323040,65	obszar Natura 2000
1804.	586355,53	322955,87	obszar Natura 2000
1805.	586353,65	322916,90	obszar Natura 2000
1806.	586352,64	322896,11	obszar Natura 2000
1807.	586372,41	322808,91	obszar Natura 2000
1808.	586368,95	322782,98	obszar Natura 2000
1809.	586357,40	322696,55	obszar Natura 2000
1810.	586354,67	322676,08	obszar Natura 2000
1811.	586347,06	322594,45	obszar Natura 2000
1812.	586323,60	322524,73	obszar Natura 2000
1813.	586314,24	322496,89	obszar Natura 2000
1814.	586314,87	322497,00	obszar Natura 2000
1815.	586312,88	322492,42	obszar Natura 2000
1816.	586312,84	322492,41	obszar Natura 2000
1817.	586312,25	322490,99	obszar Natura 2000
1818.	586309,55	322484,44	obszar Natura 2000
1819.	586307,99	322478,49	obszar Natura 2000
1820.	586293,80	322424,26	obszar Natura 2000
1821.	586214,36	322433,79	obszar Natura 2000
1822.	585941,83	322423,37	obszar Natura 2000
1823.	585819,99	322462,65	obszar Natura 2000
1824.	585727,81	322522,76	obszar Natura 2000

1825.	585637,98	322198,02	obszar Natura 2000
1826.	585565,43	322129,61	obszar Natura 2000
1827.	585328,43	321898,83	obszar Natura 2000
1828.	585197,15	321771,70	obszar Natura 2000
1829.	585035,46	321615,54	obszar Natura 2000
1830.	585027,86	321607,25	obszar Natura 2000
1831.	584843,38	321434,51	obszar Natura 2000
1832.	584685,15	321283,88	obszar Natura 2000
1833.	584475,10	321084,19	obszar Natura 2000
1834.	584333,93	320953,33	obszar Natura 2000
1835.	584247,27	320876,80	obszar Natura 2000
1836.	584185,61	320821,09	obszar Natura 2000
1837.	584088,96	320736,10	obszar Natura 2000
1838.	584079,91	320739,91	obszar Natura 2000
1839.	584027,06	320749,67	obszar Natura 2000
1840.	584007,78	320744,67	obszar Natura 2000
1841.	583963,03	320733,72	obszar Natura 2000
1842.	583981,70	320648,03	obszar Natura 2000
1843.	583931,14	320621,26	obszar Natura 2000
1844.	583928,17	320596,72	obszar Natura 2000
1845.	583558,91	320362,18	obszar Natura 2000
1846.	583573,25	320309,18	obszar Natura 2000
1847.	583582,61	320271,76	obszar Natura 2000
1848.	583584,48	320264,90	obszar Natura 2000
1849.	583597,57	320190,06	obszar Natura 2000
1850.	583597,57	320183,20	obszar Natura 2000
1851.	583604,34	320148,31	obszar Natura 2000
1852.	583614,82	320088,86	obszar Natura 2000
1853.	583637,64	319943,21	obszar Natura 2000
1854.	583686,93	319966,28	obszar Natura 2000
1855.	583746,72	319983,06	obszar Natura 2000
1856.	583848,45	320011,90	obszar Natura 2000
1857.	583921,08	320018,46	obszar Natura 2000
1858.	583983,23	320012,95	obszar Natura 2000
1859.	584063,07	319968,12	obszar Natura 2000
1860.	584133,87	319928,04	obszar Natura 2000
1861.	584190,36	319896,23	obszar Natura 2000
1862.	584198,79	319889,81	obszar Natura 2000
1863.	584219,47	319874,13	obszar Natura 2000
1864.	584246,80	319853,55	obszar Natura 2000
1865.	584260,19	319843,31	obszar Natura 2000
1866.	584260,14	319843,26	obszar Natura 2000
1867.	584277,44	319830,29	obszar Natura 2000
1868.	584301,77	319811,77	obszar Natura 2000
1869.	584327,48	319792,29	obszar Natura 2000
1870.	584347,17	319777,76	obszar Natura 2000
1871.	584356,55	319763,58	obszar Natura 2000
1872.	584393,16	319676,19	obszar Natura 2000
1873.	584448,94	319458,09	obszar Natura 2000
1874.	584477,86	319343,87	obszar Natura 2000
1875.	584484,94	319311,11	obszar Natura 2000
1876.	584506,25	319220,39	obszar Natura 2000
1877.	584525,78	319143,46	obszar Natura 2000
1878.	584510,09	319139,54	obszar Natura 2000

1879.	584518,53	319106,24	obszar Natura 2000
1880.	584530,05	319060,27	obszar Natura 2000
1881.	584553,20	318969,36	obszar Natura 2000
1882.	584559,71	318942,09	obszar Natura 2000
1883.	584576,13	318867,38	obszar Natura 2000
1884.	584585,26	318831,90	obszar Natura 2000
1885.	584585,26	318831,79	obszar Natura 2000
1886.	584604,31	318759,81	obszar Natura 2000
1887.	584624,84	318683,96	obszar Natura 2000
1888.	584644,83	318610,00	obszar Natura 2000
1889.	584653,27	318580,03	obszar Natura 2000
1890.	584662,55	318545,42	obszar Natura 2000
1891.	584673,53	318511,45	obszar Natura 2000
1892.	584706,10	318399,85	obszar Natura 2000
1893.	584723,68	318356,45	obszar Natura 2000
1894.	584739,71	318313,96	obszar Natura 2000
1895.	584757,16	318314,30	obszar Natura 2000
1896.	584858,49	318328,72	obszar Natura 2000
1897.	584900,98	318336,91	obszar Natura 2000
1898.	584981,27	318348,21	obszar Natura 2000
1899.	585008,94	318352,11	obszar Natura 2000
1900.	585074,81	318349,77	obszar Natura 2000
1901.	585097,81	318216,47	obszar Natura 2000
1902.	585105,21	318229,72	obszar Natura 2000
1903.	585188,23	318271,82	obszar Natura 2000
1904.	585192,13	318257,79	obszar Natura 2000
1905.	585204,21	318203,22	obszar Natura 2000
1906.	585225,26	318101,10	obszar Natura 2000
1907.	585241,63	317990,80	obszar Natura 2000
1908.	585254,80	317899,46	obszar Natura 2000
1909.	585261,56	317856,41	obszar Natura 2000
1910.	585261,87	317801,98	obszar Natura 2000
1911.	585274,48	317669,13	obszar Natura 2000
1912.	585278,48	317669,75	obszar Natura 2000
1913.	585285,06	317587,31	obszar Natura 2000
1914.	585284,50	317576,39	obszar Natura 2000
1915.	585214,46	317577,14	obszar Natura 2000
1916.	585173,98	317577,14	obszar Natura 2000
1917.	585227,45	317536,85	obszar Natura 2000
1918.	585223,50	317519,72	obszar Natura 2000
1919.	585199,21	317441,40	obszar Natura 2000
1920.	585179,25	317374,93	obszar Natura 2000
1921.	585164,19	317321,65	obszar Natura 2000
1922.	585142,35	317248,97	obszar Natura 2000
1923.	585134,25	317244,27	obszar Natura 2000
1924.	585105,82	317244,27	obszar Natura 2000
1925.	585092,83	317244,08	obszar Natura 2000
1926.	585080,40	317242,20	obszar Natura 2000
1927.	585068,54	317372,49	obszar Natura 2000
1928.	585053,86	317547,40	obszar Natura 2000
1929.	585052,44	317545,54	obszar Natura 2000
1930.	585050,58	317542,59	obszar Natura 2000
1931.	585038,77	317525,31	obszar Natura 2000
1932.	585020,18	317508,69	obszar Natura 2000

1933.	585009,24	317498,85	obszar Natura 2000
1934.	584994,81	317489,45	obszar Natura 2000
1935.	584979,50	317480,92	obszar Natura 2000
1936.	584959,38	317462,54	obszar Natura 2000
1937.	584923,51	317429,52	obszar Natura 2000
1938.	584877,58	317388,62	obszar Natura 2000
1939.	584849,80	317352,97	obszar Natura 2000
1940.	584778,29	317267,02	obszar Natura 2000
1941.	584682,08	317152,92	obszar Natura 2000
1942.	584646,80	317104,46	obszar Natura 2000
1943.	584628,52	317072,59	obszar Natura 2000
1944.	584558,39	316947,20	obszar Natura 2000
1945.	584486,56	316844,34	obszar Natura 2000
1946.	584443,63	316786,11	obszar Natura 2000
1947.	584428,33	316769,96	obszar Natura 2000
1948.	584360,75	316668,80	obszar Natura 2000
1949.	584318,67	316607,16	obszar Natura 2000
1950.	584307,62	316591,86	obszar Natura 2000
1951.	584191,58	316440,97	obszar Natura 2000
1952.	584142,70	316375,52	obszar Natura 2000
1953.	584092,55	316310,49	obszar Natura 2000
1954.	584040,69	316233,98	obszar Natura 2000
1955.	583968,01	316125,59	obszar Natura 2000
1956.	583965,03	316120,92	obszar Natura 2000
1957.	583940,38	316085,21	obszar Natura 2000
1958.	583927,21	316063,96	obszar Natura 2000
1959.	583888,53	315997,66	obszar Natura 2000
1960.	583852,40	315912,22	obszar Natura 2000
1961.	583786,94	315756,23	obszar Natura 2000
1962.	583725,74	315615,97	obszar Natura 2000
1963.	583705,33	315569,21	obszar Natura 2000
1964.	583691,31	315544,14	obszar Natura 2000
1965.	583663,25	315494,41	obszar Natura 2000
1966.	583608,85	315400,90	obszar Natura 2000
1967.	583533,62	315271,26	obszar Natura 2000
1968.	583491,96	315201,13	obszar Natura 2000
1969.	583463,06	315151,82	obszar Natura 2000
1970.	583437,13	315112,29	obszar Natura 2000
1971.	583436,28	315112,72	obszar Natura 2000
1972.	583343,62	314972,88	obszar Natura 2000
1973.	583272,22	314854,29	obszar Natura 2000
1974.	583229,71	314786,29	obszar Natura 2000
1975.	583217,81	314751,86	obszar Natura 2000
1976.	583213,14	314742,08	obszar Natura 2000
1977.	583188,06	314691,08	obszar Natura 2000
1978.	583129,40	314559,32	obszar Natura 2000
1979.	583045,24	314371,87	obszar Natura 2000
1980.	583013,37	314299,19	obszar Natura 2000
1981.	582955,56	314172,10	obszar Natura 2000
1982.	582909,66	314071,37	obszar Natura 2000
1983.	582829,32	313883,92	obszar Natura 2000
1984.	582805,52	313829,09	obszar Natura 2000
1985.	582778,32	313764,06	obszar Natura 2000
1986.	582736,66	313661,20	obszar Natura 2000

1987.	582672,18	313849,65	obszar Natura 2000
1988.	582589,41	314079,03	obszar Natura 2000
1989.	582555,50	314053,10	obszar Natura 2000
1990.	582514,61	313936,42	obszar Natura 2000
1991.	582455,23	313990,55	obszar Natura 2000
1992.	582277,48	313662,08	obszar Natura 2000
1993.	582092,71	313319,08	obszar Natura 2000
1994.	582019,60	313181,38	obszar Natura 2000
1995.	582033,62	313174,87	obszar Natura 2000
1996.	582059,66	313157,35	obszar Natura 2000
1997.	581884,41	312938,53	obszar Natura 2000
1998.	581886,91	312916,00	obszar Natura 2000
1999.	581690,62	312639,10	obszar Natura 2000
2000.	581682,61	312647,11	obszar Natura 2000
2001.	581570,45	312591,03	obszar Natura 2000
2002.	581445,27	312531,94	obszar Natura 2000
2003.	581419,23	312516,42	obszar Natura 2000
2004.	581357,64	312484,87	obszar Natura 2000
2005.	581354,64	312484,87	obszar Natura 2000
2006.	581345,12	312479,36	obszar Natura 2000
2007.	581276,52	312456,83	obszar Natura 2000
2008.	581164,36	312422,78	obszar Natura 2000
2009.	581157,35	312411,26	obszar Natura 2000
2010.	580920,93	312179,19	obszar Natura 2000
2011.	580794,63	312050,51	obszar Natura 2000
2012.	580626,32	311874,03	obszar Natura 2000
2013.	580554,43	311798,48	obszar Natura 2000
2014.	580405,86	311640,88	obszar Natura 2000
2015.	580268,00	311495,41	obszar Natura 2000
2016.	580194,41	311417,04	obszar Natura 2000
2017.	580140,61	311359,23	obszar Natura 2000
2018.	580110,39	311333,40	obszar Natura 2000
2019.	580039,87	311272,69	obszar Natura 2000
2020.	579991,30	311231,62	obszar Natura 2000
2021.	579982,26	311219,22	obszar Natura 2000
2022.	579898,56	311216,90	obszar Natura 2000
2023.	579772,90	311193,90	obszar Natura 2000
2024.	579701,26	311168,53	obszar Natura 2000
2025.	579572,30	311126,41	obszar Natura 2000
2026.	579497,77	311104,95	obszar Natura 2000
2027.	579329,27	311055,69	obszar Natura 2000
2028.	579239,84	311029,96	obszar Natura 2000
2029.	579221,96	311014,58	obszar Natura 2000
2030.	579210,35	311027,76	obszar Natura 2000
2031.	579210,03	311028,07	obszar Natura 2000
2032.	579148,22	311021,48	obszar Natura 2000
2033.	579032,75	311010,19	obszar Natura 2000
2034.	578959,64	311003,28	obszar Natura 2000
2035.	578959,32	311003,60	obszar Natura 2000
2036.	578921,67	311001,09	obszar Natura 2000
2037.	578856,52	310997,39	obszar Natura 2000
2038.	578652,95	310989,56	obszar Natura 2000
2039.	578646,92	310988,96	obszar Natura 2000
2040.	578505,39	310954,03	obszar Natura 2000

2041.	578397,58	310884,76	obszar Natura 2000
2042.	578396,37	310820,92	obszar Natura 2000
2043.	578376,50	310796,23	obszar Natura 2000
2044.	578330,73	310790,21	obszar Natura 2000
2045.	578305,43	310854,65	obszar Natura 2000
2046.	578207,21	310842,79	obszar Natura 2000
2047.	578119,72	310782,85	obszar Natura 2000
2048.	577987,68	310704,28	obszar Natura 2000
2049.	577801,37	310584,39	obszar Natura 2000
2050.	577708,22	310525,26	obszar Natura 2000
2051.	577686,35	310375,40	obszar Natura 2000
2052.	577693,64	310271,71	obszar Natura 2000
2053.	577679,87	310270,09	obszar Natura 2000
2054.	577606,96	310290,34	obszar Natura 2000
2055.	577595,62	310291,96	obszar Natura 2000
2056.	577549,95	310307,51	obszar Natura 2000
2057.	577384,15	310345,65	obszar Natura 2000
2058.	577316,17	310226,27	obszar Natura 2000
2059.	577274,72	310136,74	obszar Natura 2000
2060.	577246,53	310067,10	obszar Natura 2000
2061.	577175,24	309949,38	obszar Natura 2000
2062.	576987,49	309960,01	obszar Natura 2000
2063.	576878,35	309965,92	obszar Natura 2000
2064.	576753,18	309972,70	obszar Natura 2000
2065.	576761,51	310086,97	obszar Natura 2000
2066.	576709,72	310108,91	obszar Natura 2000
2067.	576704,34	310111,39	obszar Natura 2000
2068.	576635,16	310142,88	obszar Natura 2000
2069.	576603,35	310123,97	obszar Natura 2000
2070.	576574,53	310033,72	obszar Natura 2000
2071.	576381,92	310076,42	obszar Natura 2000
2072.	576485,39	310149,92	obszar Natura 2000
2073.	576596,60	310229,63	obszar Natura 2000
2074.	576702,07	310305,00	obszar Natura 2000
2075.	576706,71	310321,08	obszar Natura 2000
2076.	576778,21	310457,34	obszar Natura 2000
2077.	576685,36	310552,10	obszar Natura 2000
2078.	576562,60	310440,92	obszar Natura 2000
2079.	576470,17	310353,22	obszar Natura 2000
2080.	576321,38	310493,28	obszar Natura 2000
2081.	576298,44	310486,58	obszar Natura 2000
2082.	576282,69	310446,06	obszar Natura 2000
2083.	576280,73	310441,01	obszar Natura 2000
2084.	576170,65	310346,78	obszar Natura 2000
2085.	576172,94	310337,59	obszar Natura 2000
2086.	576170,76	310334,63	obszar Natura 2000
2087.	576145,90	310300,72	obszar Natura 2000
2088.	576036,94	310178,48	obszar Natura 2000
2089.	575979,80	310118,23	obszar Natura 2000
2090.	575977,12	310115,40	obszar Natura 2000
2091.	575961,78	310099,22	obszar Natura 2000
2092.	575960,40	310097,76	obszar Natura 2000
2093.	575941,06	310062,66	obszar Natura 2000
2094.	575925,83	310051,94	obszar Natura 2000

2095.	575934,91	310047,31	obszar Natura 2000
2096.	576054,35	309996,28	obszar Natura 2000
2097.	576052,69	309994,81	obszar Natura 2000
2098.	575979,22	309930,36	obszar Natura 2000
2099.	575925,11	309901,42	obszar Natura 2000
2100.	575913,96	309889,74	obszar Natura 2000
2101.	575900,85	309875,99	obszar Natura 2000
2102.	575892,13	309829,73	obszar Natura 2000
2103.	575885,56	309794,93	obszar Natura 2000
2104.	575886,06	309774,10	obszar Natura 2000
2105.	575852,62	309754,96	obszar Natura 2000
2106.	575850,06	309753,49	obszar Natura 2000
2107.	575818,03	309735,17	obszar Natura 2000
2108.	575739,80	309688,51	obszar Natura 2000
2109.	575614,32	309590,25	obszar Natura 2000
2110.	575571,17	309538,80	obszar Natura 2000
2111.	575568,67	309535,83	obszar Natura 2000
2112.	575479,24	309469,45	obszar Natura 2000
2113.	575449,96	309454,99	obszar Natura 2000
2114.	575366,41	309411,60	obszar Natura 2000
2115.	575317,11	309386,33	obszar Natura 2000
2116.	575306,91	309382,25	obszar Natura 2000
2117.	575298,32	309378,81	obszar Natura 2000
2118.	575297,11	309377,76	obszar Natura 2000
2119.	575281,35	309364,03	obszar Natura 2000
2120.	575198,89	309292,24	obszar Natura 2000
2121.	575187,86	309282,63	obszar Natura 2000
2122.	575179,31	309277,55	obszar Natura 2000
2123.	575166,83	309270,14	obszar Natura 2000
2124.	575087,66	309223,10	obszar Natura 2000
2125.	575032,66	309171,70	obszar Natura 2000
2126.	575010,74	309108,32	obszar Natura 2000
2127.	574880,27	308880,04	obszar Natura 2000
2128.	574792,78	308801,30	obszar Natura 2000
2129.	574696,55	308696,31	obszar Natura 2000
2130.	574512,82	308477,60	obszar Natura 2000
2131.	574600,31	308311,37	obszar Natura 2000
2132.	574731,54	308311,37	obszar Natura 2000
2133.	574784,03	308005,16	obszar Natura 2000
2134.	574819,03	307821,44	obszar Natura 2000
2135.	574635,31	307821,44	obszar Natura 2000
2136.	574644,05	307628,97	obszar Natura 2000
2137.	574714,04	307611,47	obszar Natura 2000
2138.	574731,27	307458,61	obszar Natura 2000
2139.	574655,02	307431,83	obszar Natura 2000
2140.	574645,42	307430,11	obszar Natura 2000
2141.	574501,49	307404,23	obszar Natura 2000
2142.	574496,73	307407,94	obszar Natura 2000
2143.	574518,63	307529,74	obszar Natura 2000
2144.	574466,45	307582,20	obszar Natura 2000
2145.	574435,78	307599,07	obszar Natura 2000
2146.	574410,19	307613,13	obszar Natura 2000
2147.	574348,37	307668,15	obszar Natura 2000
2148.	574341,05	307685,71	obszar Natura 2000

2149.	574338,76	307686,82	obszar Natura 2000
2150.	574336,56	307687,90	obszar Natura 2000
2151.	574312,50	307760,18	obszar Natura 2000
2152.	574260,67	307693,57	obszar Natura 2000
2153.	574167,21	307792,17	obszar Natura 2000
2154.	574112,86	307900,90	obszar Natura 2000
2155.	574102,12	307922,37	obszar Natura 2000
2156.	574093,22	307940,18	obszar Natura 2000
2157.	573964,52	307912,63	obszar Natura 2000
2158.	573952,24	308021,32	obszar Natura 2000
2159.	573872,97	308006,34	obszar Natura 2000
2160.	573870,98	308005,99	obszar Natura 2000
2161.	573689,01	307973,32	obszar Natura 2000
2162.	573677,08	307969,46	obszar Natura 2000
2163.	573451,93	307896,63	obszar Natura 2000
2164.	573339,08	307855,20	obszar Natura 2000
2165.	573336,98	307854,56	obszar Natura 2000
2166.	573076,49	307775,28	obszar Natura 2000
2167.	573056,18	307769,10	obszar Natura 2000
2168.	573054,56	307768,92	obszar Natura 2000
2169.	573032,94	307766,46	obszar Natura 2000
2170.	572986,98	307761,26	obszar Natura 2000
2171.	572962,57	307757,11	obszar Natura 2000
2172.	572938,45	307753,02	obszar Natura 2000
2173.	572927,92	307751,23	obszar Natura 2000
2174.	572925,80	307750,88	obszar Natura 2000
2175.	572563,03	307674,37	obszar Natura 2000
2176.	571924,90	307485,30	obszar Natura 2000
2177.	571956,42	307390,76	obszar Natura 2000
2178.	571885,51	307359,25	obszar Natura 2000
2179.	571783,10	307335,61	obszar Natura 2000
2180.	571735,83	307296,22	obszar Natura 2000
2181.	571696,44	307170,17	obszar Natura 2000
2182.	571712,20	307115,03	obszar Natura 2000
2183.	571751,59	307044,13	obszar Natura 2000
2184.	571759,46	306973,22	obszar Natura 2000
2185.	571720,07	306941,71	obszar Natura 2000
2186.	571743,71	306878,69	obszar Natura 2000
2187.	571704,32	306839,30	obszar Natura 2000
2188.	571641,29	306839,30	obszar Natura 2000
2189.	571546,76	306799,91	obszar Natura 2000
2190.	571467,98	306792,03	obszar Natura 2000
2191.	571428,59	306918,08	obszar Natura 2000
2192.	571373,44	307036,25	obszar Natura 2000
2193.	571318,29	307028,37	obszar Natura 2000
2194.	571223,76	306957,47	obszar Natura 2000
2195.	571162,91	306782,53	obszar Natura 2000
2196.	571045,01	306570,98	obszar Natura 2000
2197.	570829,85	306240,56	obszar Natura 2000
2198.	570516,70	305912,21	obszar Natura 2000
2199.	570516,51	305913,63	obszar Natura 2000
2200.	570430,52	305799,04	obszar Natura 2000
2201.	570406,92	305763,06	obszar Natura 2000
2202.	570389,45	305736,43	obszar Natura 2000

2203.	570388,25	305734,63	obszar Natura 2000
2204.	570326,31	305641,59	obszar Natura 2000
2205.	570223,59	305487,19	obszar Natura 2000
2206.	570222,81	305485,91	obszar Natura 2000
2207.	570185,48	305424,86	obszar Natura 2000
2208.	570159,38	305377,39	obszar Natura 2000
2209.	570068,43	305211,94	obszar Natura 2000
2210.	570070,45	305211,47	obszar Natura 2000
2211.	570055,43	305214,39	obszar Natura 2000
2212.	570053,39	305214,85	obszar Natura 2000
2213.	569855,26	305259,15	obszar Natura 2000
2214.	569760,58	305280,32	obszar Natura 2000
2215.	569758,83	305280,71	obszar Natura 2000
2216.	569591,25	305318,18	obszar Natura 2000
2217.	569588,89	305318,71	obszar Natura 2000
2218.	569587,39	305319,06	obszar Natura 2000
2219.	569351,14	305371,87	obszar Natura 2000
2220.	569268,59	304999,69	obszar Natura 2000
2221.	569209,69	304753,56	obszar Natura 2000
2222.	569206,93	304742,03	obszar Natura 2000
2223.	569182,94	304662,00	obszar Natura 2000
2224.	569182,36	304660,05	obszar Natura 2000
2225.	569180,56	304661,01	obszar Natura 2000
2226.	569172,51	304645,48	obszar Natura 2000
2227.	569146,95	304658,77	obszar Natura 2000
2228.	568996,33	304767,09	obszar Natura 2000
2229.	568790,85	304909,61	obszar Natura 2000
2230.	568779,97	304911,67	obszar Natura 2000
2231.	568766,68	304931,00	obszar Natura 2000
2232.	568688,64	305041,01	obszar Natura 2000
2233.	568675,84	305059,06	obszar Natura 2000
2234.	568671,23	305064,09	obszar Natura 2000
2235.	568661,24	305075,02	obszar Natura 2000
2236.	568658,02	305078,52	obszar Natura 2000
2237.	568616,16	305106,97	obszar Natura 2000
2238.	568526,87	305155,42	obszar Natura 2000
2239.	568524,98	305156,45	obszar Natura 2000
2240.	568523,13	305157,45	obszar Natura 2000
2241.	568488,54	305175,27	obszar Natura 2000
2242.	568460,52	305189,69	obszar Natura 2000
2243.	568347,44	305248,22	obszar Natura 2000
2244.	568193,08	305334,54	obszar Natura 2000
2245.	568192,26	305335,01	obszar Natura 2000
2246.	568158,52	305353,87	obszar Natura 2000
2247.	568041,66	305419,73	obszar Natura 2000
2248.	568007,03	305440,95	obszar Natura 2000
2249.	567972,65	305466,35	obszar Natura 2000
2250.	567966,93	305473,39	obszar Natura 2000
2251.	567939,87	305500,77	obszar Natura 2000
2252.	567789,26	305711,83	obszar Natura 2000
2253.	567766,38	305743,90	obszar Natura 2000
2254.	567764,63	305746,35	obszar Natura 2000
2255.	567760,69	305751,88	obszar Natura 2000
2256.	567711,70	305821,17	obszar Natura 2000

2257.	567711,08	305822,05	obszar Natura 2000
2258.	567621,74	305948,42	obszar Natura 2000
2259.	567621,16	305949,25	obszar Natura 2000
2260.	567574,12	306015,79	obszar Natura 2000
2261.	567508,31	306107,57	obszar Natura 2000
2262.	567506,62	306109,93	obszar Natura 2000
2263.	567502,73	306115,36	obszar Natura 2000
2264.	567476,04	306149,89	obszar Natura 2000
2265.	567475,06	306151,14	obszar Natura 2000
2266.	567452,64	306180,13	obszar Natura 2000
2267.	567451,67	306181,39	obszar Natura 2000
2268.	567443,33	306192,18	obszar Natura 2000
2269.	567423,74	306216,51	obszar Natura 2000
2270.	567421,73	306219,01	obszar Natura 2000
2271.	567346,79	306312,12	obszar Natura 2000
2272.	567305,66	306356,30	obszar Natura 2000
2273.	567278,84	306385,11	obszar Natura 2000
2274.	567151,41	306522,01	obszar Natura 2000
2275.	567149,64	306523,91	obszar Natura 2000
2276.	567112,39	306563,93	obszar Natura 2000
2277.	567105,71	306574,09	obszar Natura 2000
2278.	567070,63	306627,42	obszar Natura 2000
2279.	567027,43	306698,38	obszar Natura 2000
2280.	566974,32	306773,84	obszar Natura 2000
2281.	566967,18	306783,98	obszar Natura 2000
2282.	566963,37	306789,40	obszar Natura 2000
2283.	566935,20	306829,41	obszar Natura 2000
2284.	566800,34	306961,91	obszar Natura 2000
2285.	566799,60	306962,58	obszar Natura 2000
2286.	566727,49	307028,36	obszar Natura 2000
2287.	566617,15	307098,17	obszar Natura 2000
2288.	566358,18	307284,38	obszar Natura 2000
2289.	566330,76	307306,49	obszar Natura 2000
2290.	566316,93	307317,65	obszar Natura 2000
2291.	566254,71	307367,82	obszar Natura 2000
2292.	566227,46	307390,46	obszar Natura 2000
2293.	566186,26	307424,67	obszar Natura 2000
2294.	566151,08	307453,89	obszar Natura 2000
2295.	566144,30	307461,15	obszar Natura 2000
2296.	566077,66	307528,85	obszar Natura 2000
2297.	566051,90	307555,42	obszar Natura 2000
2298.	566014,91	307593,56	obszar Natura 2000
2299.	566003,09	307605,75	obszar Natura 2000
2300.	565922,71	307689,58	obszar Natura 2000
2301.	565916,82	307695,64	obszar Natura 2000
2302.	565915,48	307697,13	obszar Natura 2000
2303.	565852,53	307765,32	obszar Natura 2000
2304.	565814,85	307805,12	obszar Natura 2000
2305.	565800,25	307817,25	obszar Natura 2000
2306.	565576,18	308057,57	obszar Natura 2000
2307.	565485,53	308145,01	obszar Natura 2000
2308.	565452,59	308187,86	obszar Natura 2000
2309.	565447,30	308196,21	obszar Natura 2000
2310.	565436,13	308216,77	obszar Natura 2000

2311.	565434,87	308219,11	obszar Natura 2000
2312.	565432,23	308219,70	obszar Natura 2000
2313.	565418,47	308222,81	obszar Natura 2000
2314.	565332,94	308242,19	obszar Natura 2000
2315.	565331,99	308242,40	obszar Natura 2000
2316.	565331,03	308242,62	obszar Natura 2000
2317.	565319,09	308245,32	obszar Natura 2000
2318.	565177,73	308277,30	obszar Natura 2000
2319.	565095,37	308295,92	obszar Natura 2000
2320.	565093,88	308296,27	obszar Natura 2000
2321.	564842,07	308353,22	obszar Natura 2000
2322.	564588,37	308410,60	obszar Natura 2000
2323.	564587,92	308408,65	obszar Natura 2000
2324.	564499,78	308033,26	obszar Natura 2000
2325.	564415,54	307674,54	obszar Natura 2000
2326.	564400,74	307611,50	obszar Natura 2000
2327.	564395,43	307588,85	obszar Natura 2000
2328.	564384,21	307541,11	obszar Natura 2000
2329.	564374,77	307500,85	obszar Natura 2000
2330.	564356,58	307423,39	obszar Natura 2000
2331.	564356,35	307422,42	obszar Natura 2000
2332.	564330,28	307311,41	obszar Natura 2000
2333.	564329,83	307309,47	obszar Natura 2000
2334.	564272,66	307065,98	obszar Natura 2000
2335.	564263,29	307026,09	obszar Natura 2000
2336.	564255,72	306993,88	obszar Natura 2000
2337.	564246,41	306954,20	obszar Natura 2000
2338.	564244,33	306945,38	obszar Natura 2000
2339.	564242,38	306945,81	obszar Natura 2000
2340.	564118,95	306972,70	obszar Natura 2000
2341.	564034,98	306991,00	obszar Natura 2000
2342.	564033,99	306991,22	obszar Natura 2000
2343.	563736,59	307056,02	obszar Natura 2000
2344.	563737,21	307037,03	obszar Natura 2000
2345.	563729,81	307036,18	obszar Natura 2000
2346.	563731,11	306965,74	obszar Natura 2000
2347.	563731,16	306964,74	obszar Natura 2000
2348.	563733,41	306925,55	obszar Natura 2000
2349.	563739,61	306925,13	obszar Natura 2000
2350.	563742,38	306839,84	obszar Natura 2000
2351.	563739,28	306802,00	obszar Natura 2000
2352.	563737,29	306767,91	obszar Natura 2000
2353.	563742,69	306736,39	obszar Natura 2000
2354.	563744,78	306716,17	obszar Natura 2000
2355.	563745,00	306714,07	obszar Natura 2000
2356.	563746,24	306702,00	obszar Natura 2000
2357.	563745,68	306680,94	obszar Natura 2000
2358.	563745,99	306671,67	obszar Natura 2000
2359.	563724,87	306636,34	obszar Natura 2000
2360.	563720,42	306601,54	obszar Natura 2000
2361.	563713,72	306560,49	obszar Natura 2000
2362.	563706,33	306521,28	obszar Natura 2000
2363.	563698,93	306520,42	obszar Natura 2000
2364.	563703,50	306493,97	obszar Natura 2000

2365.	563697,41	306437,10	obszar Natura 2000
2366.	563683,25	306393,69	obszar Natura 2000
2367.	563674,81	306376,68	obszar Natura 2000
2368.	563666,41	306359,73	obszar Natura 2000
2369.	563659,20	306334,13	obszar Natura 2000
2370.	563656,11	306314,85	obszar Natura 2000
2371.	563653,65	306295,60	obszar Natura 2000
2372.	563653,55	306279,51	obszar Natura 2000
2373.	563653,03	306277,57	obszar Natura 2000
2374.	563648,59	306260,78	obszar Natura 2000
2375.	563636,53	306251,11	obszar Natura 2000
2376.	563628,47	306232,29	obszar Natura 2000
2377.	563614,93	306211,43	obszar Natura 2000
2378.	563605,18	306184,24	obszar Natura 2000
2379.	563592,35	306182,85	obszar Natura 2000
2380.	563568,78	306120,64	obszar Natura 2000
2381.	563592,21	306091,90	obszar Natura 2000
2382.	563610,51	306080,74	obszar Natura 2000
2383.	563616,22	306048,76	obszar Natura 2000
2384.	563620,49	306021,05	obszar Natura 2000
2385.	563618,11	305960,96	obszar Natura 2000
2386.	563617,33	305837,88	obszar Natura 2000
2387.	563616,41	305803,32	obszar Natura 2000
2388.	563616,19	305795,11	obszar Natura 2000
2389.	563616,16	305794,05	obszar Natura 2000
2390.	563616,14	305793,23	obszar Natura 2000
2391.	563609,29	305737,32	obszar Natura 2000
2392.	563600,13	305689,44	obszar Natura 2000
2393.	563596,06	305670,30	obszar Natura 2000
2394.	563573,76	305279,45	obszar Natura 2000
2395.	563592,76	305229,84	obszar Natura 2000
2396.	563609,21	305196,83	obszar Natura 2000
2397.	563729,91	304952,84	obszar Natura 2000
2398.	563771,33	304869,82	obszar Natura 2000
2399.	563771,78	304868,92	obszar Natura 2000
2400.	564009,10	304620,76	obszar Natura 2000
2401.	564121,69	304719,88	obszar Natura 2000
2402.	564173,02	304563,54	obszar Natura 2000
2403.	564258,32	304329,60	obszar Natura 2000
2404.	564407,53	304351,43	obszar Natura 2000
2405.	564414,95	304353,25	obszar Natura 2000
2406.	564441,24	304359,70	obszar Natura 2000
2407.	564464,23	304365,34	obszar Natura 2000
2408.	564548,90	304386,10	obszar Natura 2000
2409.	564612,14	304401,60	obszar Natura 2000
2410.	564665,99	304397,34	obszar Natura 2000
2411.	564665,65	304396,37	obszar Natura 2000
2412.	564638,95	304320,65	obszar Natura 2000
2413.	564617,63	304260,17	obszar Natura 2000
2414.	564599,70	304209,34	obszar Natura 2000
2415.	564554,50	304078,90	obszar Natura 2000
2416.	564651,39	304051,86	obszar Natura 2000
2417.	564649,16	304043,08	obszar Natura 2000
2418.	564664,95	303999,47	obszar Natura 2000

2419.	564665,89	303999,04	obszar Natura 2000
2420.	564688,48	303988,63	obszar Natura 2000
2421.	564871,18	303904,45	obszar Natura 2000
2422.	565111,29	303784,03	obszar Natura 2000
2423.	565151,94	303772,03	obszar Natura 2000
2424.	565186,58	303763,37	obszar Natura 2000
2425.	565253,22	303717,40	obszar Natura 2000
2426.	565304,52	303675,42	obszar Natura 2000
2427.	565351,83	303640,77	obszar Natura 2000
2428.	565387,81	303595,46	obszar Natura 2000
2429.	565407,13	303571,47	obszar Natura 2000
2430.	565445,11	303529,49	obszar Natura 2000
2431.	565481,76	303466,19	obszar Natura 2000
2432.	565556,39	303332,93	obszar Natura 2000
2433.	565941,52	302987,11	obszar Natura 2000
2434.	565953,51	302973,12	obszar Natura 2000
2435.	565949,51	302943,80	obszar Natura 2000
2436.	565938,19	302910,49	obszar Natura 2000
2437.	565926,86	302881,84	obszar Natura 2000
2438.	565928,19	302867,84	obszar Natura 2000
2439.	565936,19	302852,52	obszar Natura 2000
2440.	565972,84	302822,53	obszar Natura 2000
2441.	566002,46	302809,64	obszar Natura 2000
2442.	565882,28	302661,73	obszar Natura 2000
2443.	565671,50	302417,66	obszar Natura 2000
2444.	565617,88	301903,65	obszar Natura 2000
2445.	565449,62	301711,35	obszar Natura 2000
2446.	565305,40	301557,89	obszar Natura 2000
2447.	565242,53	301472,84	obszar Natura 2000
2448.	565183,37	301341,56	obszar Natura 2000
2449.	565057,64	301151,11	obszar Natura 2000
2450.	564983,68	301093,80	obszar Natura 2000
2451.	564809,87	301016,14	obszar Natura 2000
2452.	564702,63	300955,12	obszar Natura 2000
2453.	564658,26	300862,67	obszar Natura 2000
2454.	564543,62	300755,43	obszar Natura 2000
2455.	564530,68	300570,54	obszar Natura 2000
2456.	564515,89	300483,64	obszar Natura 2000
2457.	564458,57	300363,45	obszar Natura 2000
2458.	564419,65	300313,31	obszar Natura 2000
2459.	564395,49	300283,21	obszar Natura 2000
2460.	564372,19	300257,99	obszar Natura 2000
2461.	564348,94	300238,72	obszar Natura 2000
2462.	564301,47	300199,39	obszar Natura 2000
2463.	564275,03	300177,07	obszar Natura 2000
2464.	564207,02	300120,33	obszar Natura 2000
2465.	564180,56	300102,08	obszar Natura 2000
2466.	564164,52	300091,00	obszar Natura 2000
2467.	564154,57	300069,10	obszar Natura 2000
2468.	564159,58	300062,87	obszar Natura 2000
2469.	564145,13	300043,93	obszar Natura 2000
2470.	564140,65	300066,38	obszar Natura 2000
2471.	564101,82	300093,87	obszar Natura 2000
2472.	564087,65	300093,40	obszar Natura 2000

2473.	564029,57	300075,99	obszar Natura 2000
2474.	564002,45	300071,36	obszar Natura 2000
2475.	563996,53	300070,35	obszar Natura 2000
2476.	563958,61	300053,76	obszar Natura 2000
2477.	563908,52	300038,24	obszar Natura 2000
2478.	563882,88	300031,77	obszar Natura 2000
2479.	563853,22	300019,42	obszar Natura 2000
2480.	563769,51	299991,93	obszar Natura 2000
2481.	563746,28	299978,29	obszar Natura 2000
2482.	563737,31	299969,74	obszar Natura 2000
2483.	563718,43	299960,13	obszar Natura 2000
2484.	563695,06	299951,75	obszar Natura 2000
2485.	563678,49	299948,70	obszar Natura 2000
2486.	563675,13	299933,42	obszar Natura 2000
2487.	563639,92	299773,61	obszar Natura 2000
2488.	563732,68	299752,07	obszar Natura 2000
2489.	563778,12	299741,52	obszar Natura 2000
2490.	563768,23	299614,26	obszar Natura 2000
2491.	563673,07	299629,00	obszar Natura 2000
2492.	563662,57	299550,28	obszar Natura 2000
2493.	563655,20	299495,03	obszar Natura 2000
2494.	563582,71	299496,70	obszar Natura 2000
2495.	563544,13	299516,14	obszar Natura 2000
2496.	563509,71	299498,54	obszar Natura 2000
2497.	563505,90	299504,69	obszar Natura 2000
2498.	563419,59	299597,17	obszar Natura 2000
2499.	563388,76	299640,33	obszar Natura 2000
2500.	563327,11	299757,46	obszar Natura 2000
2501.	563302,45	299862,27	obszar Natura 2000
2502.	563234,64	299997,90	obszar Natura 2000
2503.	563160,66	300047,22	obszar Natura 2000
2504.	563086,68	300053,38	obszar Natura 2000
2505.	563086,68	300176,68	obszar Natura 2000
2506.	563018,86	300256,83	obszar Natura 2000
2507.	562944,88	300287,65	obszar Natura 2000
2508.	562907,89	300262,99	obszar Natura 2000
2509.	562883,23	300108,87	obszar Natura 2000
2510.	562901,73	299997,90	obszar Natura 2000
2511.	562975,71	299868,43	obszar Natura 2000
2512.	563031,19	299800,62	obszar Natura 2000
2513.	563062,02	299689,65	obszar Natura 2000
2514.	563099,01	299578,68	obszar Natura 2000
2515.	563172,99	299535,52	obszar Natura 2000
2516.	563154,49	299424,55	obszar Natura 2000
2517.	563191,48	299325,91	obszar Natura 2000
2518.	563123,67	299307,41	obszar Natura 2000
2519.	562957,21	299288,92	obszar Natura 2000
2520.	562975,71	299097,80	obszar Natura 2000
2521.	562974,61	299068,22	obszar Natura 2000
2522.	562967,55	299067,67	obszar Natura 2000
2523.	562970,26	298942,85	obszar Natura 2000
2524.	562949,36	298940,50	obszar Natura 2000
2525.	562947,86	298940,33	obszar Natura 2000
2526.	562813,56	298925,24	obszar Natura 2000

2527.	562808,12	298772,47	obszar Natura 2000
2528.	562802,44	298744,14	obszar Natura 2000
2529.	562775,46	298609,46	obszar Natura 2000
2530.	562773,99	298609,80	obszar Natura 2000
2531.	562584,78	298653,69	obszar Natura 2000
2532.	562582,97	298654,11	obszar Natura 2000
2533.	562535,46	298665,13	obszar Natura 2000
2534.	562519,49	298589,34	obszar Natura 2000
2535.	562499,04	298492,23	obszar Natura 2000
2536.	562498,62	298490,28	obszar Natura 2000
2537.	562476,33	298384,46	obszar Natura 2000
2538.	562458,94	298388,05	obszar Natura 2000
2539.	562376,24	298405,14	obszar Natura 2000
2540.	562318,44	298417,09	obszar Natura 2000
2541.	562266,96	298226,73	obszar Natura 2000
2542.	562242,68	298130,22	obszar Natura 2000
2543.	562287,87	298120,50	obszar Natura 2000
2544.	562303,06	298117,23	obszar Natura 2000
2545.	562377,13	298101,29	obszar Natura 2000
2546.	562405,64	298095,14	obszar Natura 2000
2547.	562407,11	298094,83	obszar Natura 2000
2548.	562493,59	298076,22	obszar Natura 2000
2549.	562595,22	298054,35	obszar Natura 2000
2550.	562646,65	298043,28	obszar Natura 2000
2551.	562645,55	298036,82	obszar Natura 2000
2552.	562616,24	297947,35	obszar Natura 2000
2553.	562607,34	297916,61	obszar Natura 2000
2554.	562539,28	297691,18	obszar Natura 2000
2555.	562538,29	297686,14	obszar Natura 2000
2556.	562537,88	297684,09	obszar Natura 2000
2557.	562478,31	297681,84	obszar Natura 2000
2558.	562479,02	297669,03	obszar Natura 2000
2559.	562479,67	297657,16	obszar Natura 2000
2560.	562350,62	297415,28	obszar Natura 2000
2561.	562110,42	297036,82	obszar Natura 2000
2562.	562081,78	297032,51	obszar Natura 2000
2563.	562074,75	296981,64	obszar Natura 2000
2564.	562053,20	296891,30	obszar Natura 2000
2565.	562038,50	296896,66	obszar Natura 2000
2566.	562015,44	296858,41	obszar Natura 2000
2567.	561866,70	296797,53	obszar Natura 2000
2568.	561784,30	296842,20	obszar Natura 2000
2569.	561696,39	296879,31	obszar Natura 2000
2570.	561584,28	296906,73	obszar Natura 2000
2571.	561529,99	296921,20	obszar Natura 2000
2572.	560822,94	297105,44	obszar Natura 2000
2573.	560729,78	297135,84	obszar Natura 2000
2574.	560672,89	297163,30	obszar Natura 2000
2575.	560619,64	297205,15	obszar Natura 2000
2576.	560525,28	297276,93	obszar Natura 2000
2577.	560418,81	297386,63	obszar Natura 2000
2578.	560365,58	297469,70	obszar Natura 2000
2579.	560301,86	297601,97	obszar Natura 2000
2580.	560280,09	297660,85	obszar Natura 2000

2581.	560262,34	297753,61	obszar Natura 2000
2582.	560251,86	297808,45	obszar Natura 2000
2583.	560230,89	297840,71	obszar Natura 2000
2584.	560151,85	297654,40	obszar Natura 2000
2585.	560110,71	297714,08	obszar Natura 2000
2586.	560120,39	297772,16	obszar Natura 2000
2587.	560097,00	297770,54	obszar Natura 2000
2588.	560080,87	297743,52	obszar Natura 2000
2589.	560003,44	297741,51	obszar Natura 2000
2590.	559907,46	297808,45	obszar Natura 2000
2591.	559869,55	297746,35	obszar Natura 2000
2592.	559812,29	297796,35	obszar Natura 2000
2593.	559792,12	297725,38	obszar Natura 2000
2594.	559742,92	297714,89	obszar Natura 2000
2595.	559672,75	297709,25	obszar Natura 2000
2596.	559552,58	297709,25	obszar Natura 2000
2597.	559434,82	297699,57	obszar Natura 2000
2598.	559371,11	297710,05	obszar Natura 2000
2599.	559203,34	297761,67	obszar Natura 2000
2600.	559200,84	297760,52	obszar Natura 2000
2601.	559125,91	297726,18	obszar Natura 2000
2602.	559043,65	297671,34	obszar Natura 2000
2603.	558988,80	297603,59	obszar Natura 2000
2604.	558971,06	297539,06	obszar Natura 2000
2605.	558969,44	297466,47	obszar Natura 2000
2606.	558983,96	297421,31	obszar Natura 2000
2607.	559001,71	297379,37	obszar Natura 2000
2608.	559014,61	297340,65	obszar Natura 2000
2609.	559072,68	297329,36	obszar Natura 2000
2610.	559130,75	297306,78	obszar Natura 2000
2611.	559298,52	297247,09	obszar Natura 2000
2612.	559384,01	297211,60	obszar Natura 2000
2613.	559471,12	297189,02	obszar Natura 2000
2614.	559609,08	297131,13	obszar Natura 2000
2615.	559816,32	297059,97	obszar Natura 2000
2616.	559879,23	296992,22	obszar Natura 2000
2617.	559922,45	296958,93	obszar Natura 2000
2618.	559944,00	296953,08	obszar Natura 2000
2619.	559891,17	296867,68	obszar Natura 2000
2620.	559861,66	296886,69	obszar Natura 2000
2621.	559839,15	296900,69	obszar Natura 2000
2622.	559775,14	296918,19	obszar Natura 2000
2623.	559747,63	296828,17	obszar Natura 2000
2624.	559690,62	296843,18	obszar Natura 2000
2625.	559644,61	296751,66	obszar Natura 2000
2626.	559591,60	296635,13	obszar Natura 2000
2627.	559544,09	296522,11	obszar Natura 2000
2628.	559504,08	296433,59	obszar Natura 2000
2629.	559462,13	296328,47	obszar Natura 2000
2630.	559451,51	296288,67	obszar Natura 2000
2631.	559382,16	296023,95	obszar Natura 2000
2632.	559334,12	295840,92	obszar Natura 2000
2633.	559322,47	295799,57	obszar Natura 2000
2634.	559293,54	295696,82	obszar Natura 2000

2635.	559277,39	295639,67	obszar Natura 2000
2636.	559273,84	295629,01	obszar Natura 2000
2637.	559264,56	295601,16	obszar Natura 2000
2638.	559234,33	295549,82	obszar Natura 2000
2639.	559174,70	295413,17	obszar Natura 2000
2640.	559152,75	295363,06	obszar Natura 2000
2641.	559143,64	295340,29	obszar Natura 2000
2642.	559142,00	295334,35	obszar Natura 2000
2643.	559064,55	295165,54	obszar Natura 2000
2644.	559062,25	295157,26	obszar Natura 2000
2645.	559058,34	295143,18	obszar Natura 2000
2646.	559054,20	295112,54	obszar Natura 2000
2647.	559053,79	295087,69	obszar Natura 2000
2648.	559049,48	295071,79	obszar Natura 2000
2649.	559031,84	295012,74	obszar Natura 2000
2650.	559001,47	294959,27	obszar Natura 2000
2651.	558976,77	294917,50	obszar Natura 2000
2652.	558940,33	294875,68	obszar Natura 2000
2653.	558928,77	294837,03	obszar Natura 2000
2654.	558925,86	294830,59	obszar Natura 2000
2655.	558917,96	294828,89	obszar Natura 2000
2656.	558888,89	294817,35	obszar Natura 2000
2657.	558865,79	294808,18	obszar Natura 2000
2658.	558847,16	294814,81	obszar Natura 2000
2659.	558838,87	294812,33	obszar Natura 2000
2660.	558829,35	294817,71	obszar Natura 2000
2661.	558816,51	294761,81	obszar Natura 2000
2662.	558814,63	294746,29	obszar Natura 2000
2663.	558808,65	294696,80	obszar Natura 2000
2664.	558804,37	294644,91	obszar Natura 2000
2665.	558791,02	294609,25	obszar Natura 2000
2666.	558774,92	294566,27	obszar Natura 2000
2667.	558766,95	294551,37	obszar Natura 2000
2668.	558755,53	294530,00	obszar Natura 2000
2669.	558700,40	294468,36	obszar Natura 2000
2670.	558638,82	294395,33	obszar Natura 2000
2671.	558594,65	294346,85	obszar Natura 2000
2672.	558582,08	294329,97	obszar Natura 2000
2673.	558567,71	294306,26	obszar Natura 2000
2674.	558565,39	294302,47	obszar Natura 2000
2675.	558485,83	294172,31	obszar Natura 2000
2676.	558304,48	293879,99	obszar Natura 2000
2677.	558185,25	293682,12	obszar Natura 2000
2678.	558129,59	293580,13	obszar Natura 2000
2679.	558131,38	293575,10	obszar Natura 2000
2680.	558136,41	293552,11	obszar Natura 2000
2681.	558139,22	293532,71	obszar Natura 2000
2682.	558116,85	293487,43	obszar Natura 2000
2683.	558091,98	293382,57	obszar Natura 2000
2684.	558097,21	293343,95	obszar Natura 2000
2685.	558109,21	293319,40	obszar Natura 2000
2686.	558084,66	293278,49	obszar Natura 2000
2687.	558070,07	293262,85	obszar Natura 2000
2688.	558019,74	293152,26	obszar Natura 2000

2689.	558009,92	293127,92	obszar Natura 2000
2690.	558049,20	293110,50	obszar Natura 2000
2691.	558063,59	293104,70	obszar Natura 2000
2692.	558117,82	293082,86	obszar Natura 2000
2693.	558126,18	293080,88	obszar Natura 2000
2694.	558289,16	293042,23	obszar Natura 2000
2695.	558301,24	293032,99	obszar Natura 2000
2696.	558358,26	292991,39	obszar Natura 2000
2697.	558566,38	292947,84	obszar Natura 2000
2698.	558576,38	292954,84	obszar Natura 2000
2699.	558599,89	292968,34	obszar Natura 2000
2700.	558681,88	292993,69	obszar Natura 2000
2701.	558685,91	292979,84	obszar Natura 2000
2702.	558682,40	292923,05	obszar Natura 2000
2703.	558681,87	292915,27	obszar Natura 2000
2704.	558681,69	292911,23	obszar Natura 2000
2705.	558677,40	292812,31	obszar Natura 2000
2706.	558669,90	292795,30	obszar Natura 2000
2707.	558665,90	292741,79	obszar Natura 2000
2708.	558661,48	292680,16	obszar Natura 2000
2709.	558596,39	292687,78	obszar Natura 2000
2710.	558590,89	292688,28	obszar Natura 2000
2711.	558591,09	292693,58	obszar Natura 2000
2712.	558591,39	292701,78	obszar Natura 2000
2713.	558584,38	292701,78	obszar Natura 2000
2714.	558589,88	292745,29	obszar Natura 2000
2715.	558573,38	292804,31	obszar Natura 2000
2716.	558561,32	292804,81	obszar Natura 2000
2717.	558552,88	292827,31	obszar Natura 2000
2718.	558490,86	292816,81	obszar Natura 2000
2719.	558485,29	292844,46	obszar Natura 2000
2720.	558379,65	292738,27	obszar Natura 2000
2721.	558376,53	292735,13	obszar Natura 2000
2722.	558359,24	292717,84	obszar Natura 2000
2723.	558334,36	292692,96	obszar Natura 2000
2724.	558312,70	292671,30	obszar Natura 2000
2725.	558257,60	292615,66	obszar Natura 2000
2726.	558237,41	292590,56	obszar Natura 2000
2727.	558189,95	292546,37	obszar Natura 2000
2728.	558182,32	292534,37	obszar Natura 2000
2729.	558194,86	292531,57	obszar Natura 2000
2730.	558210,37	292527,45	obszar Natura 2000
2731.	558209,13	292517,38	obszar Natura 2000
2732.	558197,21	292469,00	obszar Natura 2000
2733.	558173,50	292474,44	obszar Natura 2000
2734.	558173,27	292437,46	obszar Natura 2000
2735.	558162,20	292439,49	obszar Natura 2000
2736.	558147,83	292442,20	obszar Natura 2000
2737.	558130,67	292485,31	obszar Natura 2000
2738.	558097,76	292461,81	obszar Natura 2000
2739.	558082,48	292455,81	obszar Natura 2000
2740.	558054,11	292445,99	obszar Natura 2000
2741.	557973,92	292417,63	obszar Natura 2000
2742.	557966,28	292406,71	obszar Natura 2000

2743.	557941,19	292345,07	obszar Natura 2000
2744.	557918,82	292238,69	obszar Natura 2000
2745.	557926,46	292203,23	obszar Natura 2000
2746.	557943,37	292169,95	obszar Natura 2000
2747.	557943,37	292121,94	obszar Natura 2000
2748.	557925,91	292079,39	obszar Natura 2000
2749.	557923,18	292065,21	obszar Natura 2000
2750.	557919,07	292040,37	obszar Natura 2000
2751.	557913,61	292007,32	obszar Natura 2000
2752.	557912,27	291999,20	obszar Natura 2000
2753.	557913,36	291929,91	obszar Natura 2000
2754.	557912,82	291920,86	obszar Natura 2000
2755.	557910,64	291884,63	obszar Natura 2000
2756.	557903,01	291854,49	obszar Natura 2000
2757.	557896,07	291830,91	obszar Natura 2000
2758.	557897,48	291744,88	obszar Natura 2000
2759.	557897,61	291717,22	obszar Natura 2000
2760.	557898,06	291624,21	obszar Natura 2000
2761.	557897,48	291581,29	obszar Natura 2000
2762.	557903,47	291450,84	obszar Natura 2000
2763.	557910,17	291335,91	obszar Natura 2000
2764.	557917,22	291237,19	obszar Natura 2000
2765.	557921,92	291203,98	obszar Natura 2000
2766.	557922,10	291202,69	obszar Natura 2000
2767.	557924,59	291172,68	obszar Natura 2000
2768.	557928,15	291129,65	obszar Natura 2000
2769.	557934,04	291018,24	obszar Natura 2000
2770.	557928,51	290992,51	obszar Natura 2000
2771.	557941,90	290930,81	obszar Natura 2000
2772.	557942,96	290904,72	obszar Natura 2000
2773.	557951,78	290814,46	obszar Natura 2000
2774.	557944,72	290735,13	obszar Natura 2000
2775.	557949,31	290697,76	obszar Natura 2000
2776.	557968,35	290625,48	obszar Natura 2000
2777.	557971,52	290608,56	obszar Natura 2000
2778.	557987,03	290455,90	obszar Natura 2000
2779.	558002,55	290336,73	obszar Natura 2000
2780.	558011,36	290300,34	obszar Natura 2000
2781.	558016,38	290286,55	obszar Natura 2000
2782.	558024,05	290265,51	obszar Natura 2000
2783.	558035,33	290250,00	obszar Natura 2000
2784.	558058,96	290230,61	obszar Natura 2000
2785.	558065,30	290208,40	obszar Natura 2000
2786.	558060,37	290164,68	obszar Natura 2000
2787.	558061,42	290143,88	obszar Natura 2000
2788.	558083,28	290050,45	obszar Natura 2000
2789.	558108,45	289955,29	obszar Natura 2000
2790.	558115,60	289956,08	obszar Natura 2000
2791.	558162,67	289948,67	obszar Natura 2000
2792.	558178,48	289954,39	obszar Natura 2000
2793.	558199,25	289958,76	obszar Natura 2000
2794.	558269,33	289952,20	obszar Natura 2000
2795.	558291,42	289950,14	obszar Natura 2000
2796.	558301,77	289949,17	obszar Natura 2000

2797.	558311,17	289949,93	obszar Natura 2000
2798.	558397,02	289968,67	obszar Natura 2000
2799.	558388,45	289896,69	obszar Natura 2000
2800.	558381,06	289852,99	obszar Natura 2000
2801.	558375,10	289801,34	obszar Natura 2000
2802.	558365,91	289788,77	obszar Natura 2000
2803.	558339,98	289785,18	obszar Natura 2000
2804.	558324,42	289781,19	obszar Natura 2000
2805.	558318,04	289776,01	obszar Natura 2000
2806.	558314,45	289772,82	obszar Natura 2000
2807.	558320,43	289761,25	obszar Natura 2000
2808.	558311,45	289760,52	obszar Natura 2000
2809.	558291,71	289720,56	obszar Natura 2000
2810.	558288,12	289711,39	obszar Natura 2000
2811.	558269,78	289679,08	obszar Natura 2000
2812.	558245,84	289639,59	obszar Natura 2000
2813.	558271,80	289632,24	obszar Natura 2000
2814.	558296,10	289554,23	obszar Natura 2000
2815.	558335,99	289482,43	obszar Natura 2000
2816.	558347,16	289465,28	obszar Natura 2000
2817.	558357,75	289457,98	obszar Natura 2000
2818.	558376,55	289425,99	obszar Natura 2000
2819.	558379,42	289405,92	obszar Natura 2000
2820.	558412,97	289389,11	obszar Natura 2000
2821.	558468,94	289361,06	obszar Natura 2000
2822.	558504,43	289340,20	obszar Natura 2000
2823.	558510,05	289296,17	obszar Natura 2000
2824.	558531,57	289257,45	obszar Natura 2000
2825.	558536,05	289216,90	obszar Natura 2000
2826.	558547,40	289204,01	obszar Natura 2000
2827.	558551,24	289193,88	obszar Natura 2000
2828.	558574,12	289133,43	obszar Natura 2000
2829.	558590,39	289091,01	obszar Natura 2000
2830.	558614,03	289006,11	obszar Natura 2000
2831.	558618,98	288977,09	obszar Natura 2000
2832.	558620,63	288970,48	obszar Natura 2000
2833.	558631,39	288927,47	obszar Natura 2000
2834.	558642,62	288913,40	obszar Natura 2000
2835.	558644,45	288900,05	obszar Natura 2000
2836.	558658,12	288800,21	obszar Natura 2000
2837.	558662,85	288745,54	obszar Natura 2000
2838.	558665,33	288718,01	obszar Natura 2000
2839.	558666,11	288709,36	obszar Natura 2000
2840.	558665,15	288693,76	obszar Natura 2000
2841.	558665,15	288619,22	obszar Natura 2000
2842.	558670,34	288550,39	obszar Natura 2000
2843.	558672,41	288522,91	obszar Natura 2000
2844.	558673,40	288493,22	obszar Natura 2000
2845.	558688,41	288428,86	obszar Natura 2000
2846.	558706,71	288346,12	obszar Natura 2000
2847.	558711,88	288308,33	obszar Natura 2000
2848.	558810,43	288285,78	obszar Natura 2000
2849.	558818,58	288283,66	obszar Natura 2000
2850.	558821,83	288257,86	obszar Natura 2000

2851.	558831,00	288174,50	obszar Natura 2000
2852.	558836,19	288133,01	obszar Natura 2000
2853.	558841,77	288077,57	obszar Natura 2000
2854.	558858,13	287921,21	obszar Natura 2000
2855.	558866,57	287846,75	obszar Natura 2000
2856.	558866,90	287843,82	obszar Natura 2000
2857.	558871,29	287790,77	obszar Natura 2000
2858.	558880,46	287762,05	obszar Natura 2000
2859.	558894,03	287745,70	obszar Natura 2000
2860.	558896,73	287744,35	obszar Natura 2000
2861.	558905,99	287739,72	obszar Natura 2000
2862.	558916,16	287757,69	obszar Natura 2000
2863.	558916,57	287758,31	obszar Natura 2000
2864.	558943,52	287799,09	obszar Natura 2000
2865.	559027,33	287925,89	obszar Natura 2000
2866.	559057,48	287972,31	obszar Natura 2000
2867.	559057,62	287972,53	obszar Natura 2000
2868.	559096,54	288033,34	obszar Natura 2000
2869.	559108,50	288030,14	obszar Natura 2000
2870.	559200,90	288002,82	obszar Natura 2000
2871.	559304,49	287966,49	obszar Natura 2000
2872.	559303,78	287963,58	obszar Natura 2000
2873.	559294,29	287900,98	obszar Natura 2000
2874.	559177,05	287889,05	obszar Natura 2000
2875.	559227,23	287823,97	obszar Natura 2000
2876.	559270,45	287854,28	obszar Natura 2000
2877.	559282,87	287842,35	obszar Natura 2000
2878.	559299,76	287856,27	obszar Natura 2000
2879.	559316,15	287847,32	obszar Natura 2000
2880.	559317,15	287878,62	obszar Natura 2000
2881.	559325,10	287931,78	obszar Natura 2000
2882.	559332,55	287960,42	obszar Natura 2000
2883.	559350,93	288031,14	obszar Natura 2000
2884.	559346,95	288035,11	obszar Natura 2000
2885.	559371,30	288080,81	obszar Natura 2000
2886.	559385,93	288097,80	obszar Natura 2000
2887.	559432,90	288152,35	obszar Natura 2000
2888.	559442,84	288206,01	obszar Natura 2000
2889.	559440,35	288239,29	obszar Natura 2000
2890.	559484,57	288258,67	obszar Natura 2000
2891.	559489,99	288130,60	obszar Natura 2000
2892.	559409,55	288105,16	obszar Natura 2000
2893.	559369,31	288056,97	obszar Natura 2000
2894.	559355,40	288029,64	obszar Natura 2000
2895.	559387,69	288019,21	obszar Natura 2000
2896.	559395,14	288040,57	obszar Natura 2000
2897.	559461,71	288092,24	obszar Natura 2000
2898.	559503,44	288106,65	obszar Natura 2000
2899.	559518,84	288081,31	obszar Natura 2000
2900.	559573,49	288050,51	obszar Natura 2000
2901.	559592,37	288040,08	obszar Natura 2000
2902.	559578,96	287951,65	obszar Natura 2000
2903.	559578,46	287945,69	obszar Natura 2000
2904.	559578,36	287945,12	obszar Natura 2000

2905.	559568,03	287886,07	obszar Natura 2000
2906.	559606,28	287898,00	obszar Natura 2000
2907.	559610,25	287875,14	obszar Natura 2000
2908.	559615,72	287828,94	obszar Natura 2000
2909.	559618,55	287815,39	obszar Natura 2000
2910.	559589,89	287793,67	obszar Natura 2000
2911.	559582,00	287791,15	obszar Natura 2000
2912.	559577,47	287789,70	obszar Natura 2000
2913.	559552,61	287783,71	obszar Natura 2000
2914.	559546,05	287761,36	obszar Natura 2000
2915.	559572,82	287736,47	obszar Natura 2000
2916.	559609,05	287707,71	obszar Natura 2000
2917.	559620,53	287699,84	obszar Natura 2000
2918.	559673,68	287663,40	obszar Natura 2000
2919.	559736,04	287638,29	obszar Natura 2000
2920.	559761,36	287629,10	obszar Natura 2000
2921.	559852,53	287614,63	obszar Natura 2000
2922.	559864,78	287611,56	obszar Natura 2000
2923.	559959,16	287587,89	obszar Natura 2000
2924.	560028,68	287569,81	obszar Natura 2000
2925.	560044,21	287559,21	obszar Natura 2000
2926.	560149,61	287487,24	obszar Natura 2000
2927.	560176,45	287501,39	obszar Natura 2000
2928.	560223,23	287529,28	obszar Natura 2000
2929.	560338,25	287597,85	obszar Natura 2000
2930.	560341,56	287599,83	obszar Natura 2000
2931.	560366,05	287535,92	obszar Natura 2000
2932.	560380,32	287482,52	obszar Natura 2000
2933.	560414,07	287426,39	obszar Natura 2000
2934.	560463,08	287357,64	obszar Natura 2000
2935.	560471,26	287329,83	obszar Natura 2000
2936.	560492,36	287215,21	obszar Natura 2000
2937.	560498,76	287192,81	obszar Natura 2000
2938.	560506,98	287170,09	obszar Natura 2000
2939.	560520,39	287133,00	obszar Natura 2000
2940.	560557,91	287035,14	obszar Natura 2000
2941.	560582,48	287043,51	obszar Natura 2000
2942.	560590,05	287025,42	obszar Natura 2000
2943.	560600,25	286988,58	obszar Natura 2000
2944.	560602,80	286968,34	obszar Natura 2000
2945.	560613,73	286881,67	obszar Natura 2000
2946.	560599,92	286785,30	obszar Natura 2000
2947.	560599,26	286727,40	obszar Natura 2000
2948.	560599,41	286717,05	obszar Natura 2000
2949.	560600,25	286657,67	obszar Natura 2000
2950.	560600,84	286654,93	obszar Natura 2000
2951.	560601,44	286652,18	obszar Natura 2000
2952.	560603,24	286644,85	obszar Natura 2000
2953.	560607,68	286574,25	obszar Natura 2000
2954.	560603,98	286525,45	obszar Natura 2000
2955.	560587,48	286396,18	obszar Natura 2000
2956.	560577,00	286303,42	obszar Natura 2000
2957.	560589,10	286254,23	obszar Natura 2000
2958.	560606,03	286182,44	obszar Natura 2000

2959.	560575,38	286178,41	obszar Natura 2000
2960.	560558,45	286208,25	obszar Natura 2000
2961.	560532,27	286212,73	obszar Natura 2000
2962.	560482,00	286233,80	obszar Natura 2000
2963.	560453,90	286240,46	obszar Natura 2000
2964.	560416,57	286246,74	obszar Natura 2000
2965.	560347,45	286263,37	obszar Natura 2000
2966.	560318,61	286271,14	obszar Natura 2000
2967.	560256,14	286270,40	obszar Natura 2000
2968.	560208,09	286246,37	obszar Natura 2000
2969.	560153,01	286174,66	obszar Natura 2000
2970.	560139,95	286166,70	obszar Natura 2000
2971.	560100,99	286142,97	obszar Natura 2000
2972.	560080,19	286130,30	obszar Natura 2000
2973.	560004,04	286092,97	obszar Natura 2000
2974.	559969,67	286067,91	obszar Natura 2000
2975.	559946,95	286032,85	obszar Natura 2000
2976.	559927,26	285987,30	obszar Natura 2000
2977.	559920,81	285937,58	obszar Natura 2000
2978.	559911,88	285831,87	obszar Natura 2000
2979.	559889,39	285831,57	obszar Natura 2000
2980.	559833,75	285806,71	obszar Natura 2000
2981.	559823,10	285767,35	obszar Natura 2000
2982.	559778,41	285767,06	obszar Natura 2000
2983.	559667,20	285764,32	obszar Natura 2000
2984.	559633,98	285763,50	obszar Natura 2000
2985.	559617,44	285763,69	obszar Natura 2000
2986.	559485,29	285765,22	obszar Natura 2000
2987.	559460,30	285765,51	obszar Natura 2000
2988.	559454,64	285765,58	obszar Natura 2000
2989.	559456,12	285788,36	obszar Natura 2000
2990.	559455,82	285803,75	obszar Natura 2000
2991.	559449,31	285826,25	obszar Natura 2000
2992.	559393,67	285856,14	obszar Natura 2000
2993.	559326,20	285884,84	obszar Natura 2000
2994.	559307,17	285892,33	obszar Natura 2000
2995.	559262,27	285910,00	obszar Natura 2000
2996.	559250,05	285909,13	obszar Natura 2000
2997.	559235,83	285908,12	obszar Natura 2000
2998.	559206,13	285906,00	obszar Natura 2000
2999.	559190,27	285995,02	obszar Natura 2000
3000.	559203,05	285993,60	obszar Natura 2000
3001.	559209,79	286024,88	obszar Natura 2000
3002.	559224,36	286092,57	obszar Natura 2000
3003.	559197,93	286079,01	obszar Natura 2000
3004.	559196,66	286078,36	obszar Natura 2000
3005.	559156,41	286106,30	obszar Natura 2000
3006.	559147,42	286107,96	obszar Natura 2000
3007.	559149,31	286103,70	obszar Natura 2000
3008.	559131,55	286020,83	obszar Natura 2000
3009.	559133,68	285964,72	obszar Natura 2000
3010.	559132,97	285920,21	obszar Natura 2000
3011.	559120,19	285919,97	obszar Natura 2000
3012.	559123,03	285857,70	obszar Natura 2000

3013.	559124,69	285839,47	obszar Natura 2000
3014.	559126,34	285800,41	obszar Natura 2000
3015.	559137,47	285767,03	obszar Natura 2000
3016.	559142,44	285722,52	obszar Natura 2000
3017.	559158,31	285642,73	obszar Natura 2000
3018.	559161,86	285623,92	obszar Natura 2000
3019.	559178,43	285536,19	obszar Natura 2000
3020.	559148,84	285506,83	obszar Natura 2000
3021.	559146,47	285478,18	obszar Natura 2000
3022.	559154,52	285413,55	obszar Natura 2000
3023.	559161,86	285284,04	obszar Natura 2000
3024.	559162,81	285222,24	obszar Natura 2000
3025.	559157,82	285167,66	obszar Natura 2000
3026.	559157,12	285159,98	obszar Natura 2000
3027.	559160,50	285157,44	obszar Natura 2000
3028.	559169,43	285150,74	obszar Natura 2000
3029.	559168,01	285097,95	obszar Natura 2000
3030.	559168,01	285048,51	obszar Natura 2000
3031.	559168,01	285044,20	obszar Natura 2000
3032.	559156,18	285046,33	obszar Natura 2000
3033.	559153,57	284997,32	obszar Natura 2000
3034.	559153,33	284976,02	obszar Natura 2000
3035.	559150,26	284949,74	obszar Natura 2000
3036.	559167,78	284945,24	obszar Natura 2000
3037.	559166,36	284931,03	obszar Natura 2000
3038.	559212,60	284920,94	obszar Natura 2000
3039.	559226,93	284917,81	obszar Natura 2000
3040.	559363,44	284888,03	obszar Natura 2000
3041.	559350,77	284865,28	obszar Natura 2000
3042.	559345,08	284859,85	obszar Natura 2000
3043.	559325,69	284838,65	obszar Natura 2000
3044.	559300,61	284797,03	obszar Natura 2000
3045.	559244,15	284773,52	obszar Natura 2000
3046.	559221,74	284802,50	obszar Natura 2000
3047.	559219,17	284805,82	obszar Natura 2000
3048.	559207,72	284804,69	obszar Natura 2000
3049.	559166,95	284800,65	obszar Natura 2000
3050.	559155,05	284800,13	obszar Natura 2000
3051.	559150,92	284723,08	obszar Natura 2000
3052.	559159,45	284724,12	obszar Natura 2000
3053.	559156,64	284682,00	obszar Natura 2000
3054.	559156,35	284677,58	obszar Natura 2000
3055.	559139,02	284679,65	obszar Natura 2000
3056.	559129,97	284574,16	obszar Natura 2000
3057.	559138,25	284476,43	obszar Natura 2000
3058.	559139,54	284465,83	obszar Natura 2000
3059.	559189,60	284450,71	obszar Natura 2000
3060.	559205,12	284446,02	obszar Natura 2000
3061.	559216,59	284442,56	obszar Natura 2000
3062.	559270,88	284414,12	obszar Natura 2000
3063.	559339,91	284432,47	obszar Natura 2000
3064.	559419,29	284454,19	obszar Natura 2000
3065.	559483,92	284486,25	obszar Natura 2000
3066.	559530,60	284478,91	obszar Natura 2000

3067.	559550,39	284475,80	obszar Natura 2000
3068.	559565,24	284473,47	obszar Natura 2000
3069.	559650,85	284454,55	obszar Natura 2000
3070.	559653,50	284453,51	obszar Natura 2000
3071.	559656,16	284452,47	obszar Natura 2000
3072.	559638,39	284390,86	obszar Natura 2000
3073.	559586,47	284408,63	obszar Natura 2000
3074.	559576,77	284326,47	obszar Natura 2000
3075.	559592,24	284313,55	obszar Natura 2000
3076.	559591,22	284310,21	obszar Natura 2000
3077.	559573,77	284253,09	obszar Natura 2000
3078.	559620,97	284258,22	obszar Natura 2000
3079.	559620,62	284245,70	obszar Natura 2000
3080.	559610,47	284203,93	obszar Natura 2000
3081.	559562,24	284200,70	obszar Natura 2000
3082.	559561,54	284195,02	obszar Natura 2000
3083.	559531,87	283964,72	obszar Natura 2000
3084.	559489,12	283964,16	obszar Natura 2000
3085.	559427,59	283966,06	obszar Natura 2000
3086.	559427,25	283961,15	obszar Natura 2000
3087.	559413,89	283960,48	obszar Natura 2000
3088.	559383,46	283959,97	obszar Natura 2000
3089.	559363,34	283860,22	obszar Natura 2000
3090.	559352,19	283858,70	obszar Natura 2000
3091.	559390,06	283762,00	obszar Natura 2000
3092.	559270,70	283715,16	obszar Natura 2000
3093.	559279,77	283649,89	obszar Natura 2000
3094.	559279,97	283648,46	obszar Natura 2000
3095.	559280,17	283647,03	obszar Natura 2000
3096.	559366,56	283646,02	obszar Natura 2000
3097.	559391,63	283626,11	obszar Natura 2000
3098.	559431,18	283613,75	obszar Natura 2000
3099.	559492,97	283596,86	obszar Natura 2000
3100.	559544,87	283583,47	obszar Natura 2000
3101.	559562,17	283582,23	obszar Natura 2000
3102.	559579,89	283587,80	obszar Natura 2000
3103.	559606,25	283599,95	obszar Natura 2000
3104.	559626,64	283610,86	obszar Natura 2000
3105.	559644,51	283579,54	obszar Natura 2000
3106.	559660,83	283550,93	obszar Natura 2000
3107.	559605,22	283529,92	obszar Natura 2000
3108.	559515,21	283486,66	obszar Natura 2000
3109.	559526,75	283440,94	obszar Natura 2000
3110.	559511,51	283432,29	obszar Natura 2000
3111.	559471,96	283422,61	obszar Natura 2000
3112.	559508,83	283282,34	obszar Natura 2000
3113.	559505,53	283277,61	obszar Natura 2000
3114.	559472,78	283289,35	obszar Natura 2000
3115.	559402,78	283284,45	obszar Natura 2000
3116.	559393,28	283283,79	obszar Natura 2000
3117.	559377,01	283278,84	obszar Natura 2000
3118.	559365,47	283273,08	obszar Natura 2000
3119.	559324,28	283244,65	obszar Natura 2000
3120.	559271,76	283225,70	obszar Natura 2000

3121.	559282,26	283170,50	obszar Natura 2000
3122.	559397,69	283174,75	obszar Natura 2000
3123.	559416,55	283175,45	obszar Natura 2000
3124.	559408,40	283121,19	obszar Natura 2000
3125.	559397,40	283047,95	obszar Natura 2000
3126.	559423,23	283045,59	obszar Natura 2000
3127.	559431,18	283044,86	obszar Natura 2000
3128.	559427,96	283026,00	obszar Natura 2000
3129.	559420,67	282983,28	obszar Natura 2000
3130.	559321,81	282983,48	obszar Natura 2000
3131.	559368,98	282751,77	obszar Natura 2000
3132.	559372,01	282751,98	obszar Natura 2000
3133.	559461,66	282758,15	obszar Natura 2000
3134.	559481,63	282760,43	obszar Natura 2000
3135.	559503,83	282762,97	obszar Natura 2000
3136.	559553,52	282768,66	obszar Natura 2000
3137.	559639,62	282819,33	obszar Natura 2000
3138.	559671,54	282749,50	obszar Natura 2000
3139.	559631,58	282722,11	obszar Natura 2000
3140.	559633,07	282715,81	obszar Natura 2000
3141.	559578,83	282694,17	obszar Natura 2000
3142.	559530,93	282688,08	obszar Natura 2000
3143.	559539,10	282635,40	obszar Natura 2000
3144.	559541,37	282624,28	obszar Natura 2000
3145.	559520,66	282620,35	obszar Natura 2000
3146.	559399,05	282597,29	obszar Natura 2000
3147.	559413,05	282522,53	obszar Natura 2000
3148.	559455,98	282358,77	obszar Natura 2000
3149.	559465,16	282323,77	obszar Natura 2000
3150.	559529,84	282080,73	obszar Natura 2000
3151.	559570,82	281927,69	obszar Natura 2000
3152.	559623,28	281712,98	obszar Natura 2000
3153.	559636,53	281487,68	obszar Natura 2000
3154.	559686,23	281037,10	obszar Natura 2000
3155.	559702,79	280765,42	obszar Natura 2000
3156.	559725,99	280483,81	obszar Natura 2000
3157.	559749,18	280232,01	obszar Natura 2000
3158.	559761,39	280082,89	obszar Natura 2000
3159.	559764,53	280040,61	obszar Natura 2000
3160.	559786,89	279757,62	obszar Natura 2000
3161.	559797,02	279648,62	obszar Natura 2000
3162.	559862,41	279640,76	obszar Natura 2000
3163.	559869,69	279639,89	obszar Natura 2000
3164.	559871,79	279629,06	obszar Natura 2000
3165.	559880,37	279628,41	obszar Natura 2000
3166.	559931,88	279624,52	obszar Natura 2000
3167.	559967,51	279625,91	obszar Natura 2000
3168.	559969,61	279609,49	obszar Natura 2000
3169.	560008,51	279608,27	obszar Natura 2000
3170.	560024,47	279584,04	obszar Natura 2000
3171.	560062,86	279549,96	obszar Natura 2000
3172.	560081,76	279500,40	obszar Natura 2000
3173.	560094,08	279456,86	obszar Natura 2000
3174.	560096,37	279447,40	obszar Natura 2000

3175.	560165,12	279474,90	obszar Natura 2000
3176.	560174,29	279451,70	obszar Natura 2000
3177.	560196,25	279456,91	obszar Natura 2000
3178.	560200,07	279445,68	obszar Natura 2000
3179.	560226,43	279377,22	obszar Natura 2000
3180.	560248,89	279342,53	obszar Natura 2000
3181.	560255,36	279332,53	obszar Natura 2000
3182.	560246,80	279328,83	obszar Natura 2000
3183.	560221,56	279317,92	obszar Natura 2000
3184.	560243,28	279299,56	obszar Natura 2000
3185.	560256,86	279288,09	obszar Natura 2000
3186.	560302,91	279249,17	obszar Natura 2000
3187.	560341,81	279205,06	obszar Natura 2000
3188.	560379,97	279161,80	obszar Natura 2000
3189.	560385,74	279152,80	obszar Natura 2000
3190.	560404,03	279124,28	obszar Natura 2000
3191.	560422,94	279085,61	obszar Natura 2000
3192.	560436,69	279061,54	obszar Natura 2000
3193.	560455,02	279046,93	obszar Natura 2000
3194.	560482,52	279075,29	obszar Natura 2000
3195.	560532,94	279088,47	obszar Natura 2000
3196.	560549,27	279099,64	obszar Natura 2000
3197.	560585,65	279126,57	obszar Natura 2000
3198.	560626,90	279164,67	obszar Natura 2000
3199.	560656,97	279146,91	obszar Natura 2000
3200.	560757,48	279274,24	obszar Natura 2000
3201.	560771,84	279292,43	obszar Natura 2000
3202.	561016,56	279213,74	obszar Natura 2000
3203.	561020,76	279212,16	obszar Natura 2000
3204.	561018,86	279210,18	obszar Natura 2000
3205.	560969,86	279150,39	obszar Natura 2000
3206.	560916,02	279088,24	obszar Natura 2000
3207.	560873,29	279062,66	obszar Natura 2000
3208.	560842,08	279055,29	obszar Natura 2000
3209.	560833,11	279046,85	obszar Natura 2000
3210.	560820,38	279033,86	obszar Natura 2000
3211.	560822,36	279026,58	obszar Natura 2000
3212.	560768,27	278915,95	obszar Natura 2000
3213.	560736,65	278855,36	obszar Natura 2000
3214.	560729,93	278841,60	obszar Natura 2000
3215.	560702,14	278784,76	obszar Natura 2000
3216.	560824,12	278747,35	obszar Natura 2000
3217.	560809,36	278718,64	obszar Natura 2000
3218.	560786,97	278676,49	obszar Natura 2000
3219.	560776,43	278651,72	obszar Natura 2000
3220.	560864,42	278620,64	obszar Natura 2000
3221.	560927,03	278597,04	obszar Natura 2000
3222.	560942,18	278620,08	obszar Natura 2000
3223.	560949,92	278636,43	obszar Natura 2000
3224.	560960,37	278635,84	obszar Natura 2000
3225.	561037,95	278590,53	obszar Natura 2000
3226.	560935,97	278455,50	obszar Natura 2000
3227.	560923,02	278438,61	obszar Natura 2000
3228.	561028,36	278340,48	obszar Natura 2000

3229.	561005,41	278330,42	obszar Natura 2000
3230.	560994,54	278284,92	obszar Natura 2000
3231.	560971,99	278307,87	obszar Natura 2000
3232.	560957,43	278308,32	obszar Natura 2000
3233.	560954,50	278300,76	obszar Natura 2000
3234.	560909,71	278357,00	obszar Natura 2000
3235.	560884,30	278388,81	obszar Natura 2000
3236.	560855,34	278352,08	obszar Natura 2000
3237.	560821,81	278379,90	obszar Natura 2000
3238.	560799,53	278393,16	obszar Natura 2000
3239.	560781,66	278356,50	obszar Natura 2000
3240.	560774,10	278341,21	obszar Natura 2000
3241.	560765,91	278322,90	obszar Natura 2000
3242.	560617,71	278360,06	obszar Natura 2000
3243.	560599,53	278300,99	obszar Natura 2000
3244.	560608,40	278298,08	obszar Natura 2000
3245.	560583,72	278244,35	obszar Natura 2000
3246.	560561,31	278161,26	obszar Natura 2000
3247.	560539,49	278079,63	obszar Natura 2000
3248.	560515,70	277987,72	obszar Natura 2000
3249.	560510,13	277945,79	obszar Natura 2000
3250.	560498,81	277814,84	obszar Natura 2000
3251.	560486,09	277749,66	obszar Natura 2000
3252.	560476,15	277707,93	obszar Natura 2000
3253.	560517,61	277696,73	obszar Natura 2000
3254.	560527,49	277693,90	obszar Natura 2000
3255.	560517,69	277661,24	obszar Natura 2000
3256.	560491,50	277572,26	obszar Natura 2000
3257.	560483,00	277545,94	obszar Natura 2000
3258.	560473,80	277522,53	obszar Natura 2000
3259.	560469,85	277524,89	obszar Natura 2000
3260.	560473,27	277537,26	obszar Natura 2000
3261.	560393,81	277562,78	obszar Natura 2000
3262.	560291,73	277594,73	obszar Natura 2000
3263.	560242,97	277545,97	obszar Natura 2000
3264.	560329,49	277508,21	obszar Natura 2000
3265.	560425,91	277464,64	obszar Natura 2000
3266.	560411,96	277440,35	obszar Natura 2000
3267.	560298,57	277477,95	obszar Natura 2000
3268.	560266,27	277400,53	obszar Natura 2000
3269.	560261,10	277387,94	obszar Natura 2000
3270.	560247,28	277356,36	obszar Natura 2000
3271.	560230,42	277362,58	obszar Natura 2000
3272.	560212,34	277369,25	obszar Natura 2000
3273.	560146,52	277393,54	obszar Natura 2000
3274.	560117,68	277404,01	obszar Natura 2000
3275.	560091,58	277354,39	obszar Natura 2000
3276.	560079,34	277322,65	obszar Natura 2000
3277.	560143,78	277298,96	obszar Natura 2000
3278.	560132,67	277267,55	obszar Natura 2000
3279.	560099,64	277280,44	obszar Natura 2000
3280.	560051,47	277300,25	obszar Natura 2000
3281.	560045,83	277273,83	obszar Natura 2000
3282.	560049,71	277272,24	obszar Natura 2000

3283.	560087,55	277256,75	obszar Natura 2000
3284.	560162,79	277225,50	obszar Natura 2000
3285.	560215,98	277201,56	obszar Natura 2000
3286.	560200,01	277181,51	obszar Natura 2000
3287.	560189,05	277177,65	obszar Natura 2000
3288.	560159,57	277159,92	obszar Natura 2000
3289.	560222,69	277131,38	obszar Natura 2000
3290.	560233,68	277126,41	obszar Natura 2000
3291.	560244,06	277121,98	obszar Natura 2000
3292.	560312,95	277092,58	obszar Natura 2000
3293.	560293,29	277044,89	obszar Natura 2000
3294.	560284,76	277024,59	obszar Natura 2000
3295.	560270,74	277001,87	obszar Natura 2000
3296.	560247,54	276943,23	obszar Natura 2000
3297.	560241,09	276925,35	obszar Natura 2000
3298.	560383,97	276864,66	obszar Natura 2000
3299.	560417,82	276889,84	obszar Natura 2000
3300.	560405,09	276865,74	obszar Natura 2000
3301.	560359,40	276779,24	obszar Natura 2000
3302.	560319,10	276698,05	obszar Natura 2000
3303.	560265,87	276671,37	obszar Natura 2000
3304.	560218,41	276647,58	obszar Natura 2000
3305.	560212,36	276644,55	obszar Natura 2000
3306.	560202,15	276639,37	obszar Natura 2000
3307.	560154,84	276615,34	obszar Natura 2000
3308.	560144,33	276590,05	obszar Natura 2000
3309.	560205,59	276559,23	obszar Natura 2000
3310.	560225,01	276547,91	obszar Natura 2000
3311.	560259,03	276528,07	obszar Natura 2000
3312.	560322,51	276494,28	obszar Natura 2000
3313.	560325,64	276492,62	obszar Natura 2000
3314.	560309,79	276479,27	obszar Natura 2000
3315.	560280,04	276475,88	obszar Natura 2000
3316.	560232,49	276470,36	obszar Natura 2000
3317.	560228,94	276468,81	obszar Natura 2000
3318.	560222,69	276466,09	obszar Natura 2000
3319.	560212,88	276460,13	obszar Natura 2000
3320.	560188,68	276445,43	obszar Natura 2000
3321.	560109,57	276368,91	obszar Natura 2000
3322.	560105,14	276364,75	obszar Natura 2000
3323.	560135,07	276343,37	obszar Natura 2000
3324.	560166,23	276321,65	obszar Natura 2000
3325.	560177,99	276312,21	obszar Natura 2000
3326.	560196,51	276298,67	obszar Natura 2000
3327.	560215,57	276285,85	obszar Natura 2000
3328.	560223,78	276280,16	obszar Natura 2000
3329.	560240,32	276268,68	obszar Natura 2000
3330.	560270,78	276247,55	obszar Natura 2000
3331.	560307,88	276222,60	obszar Natura 2000
3332.	560319,27	276209,34	obszar Natura 2000
3333.	560330,04	276196,81	obszar Natura 2000
3334.	560340,25	276184,93	obszar Natura 2000
3335.	560251,19	276105,15	obszar Natura 2000
3336.	560236,44	276091,94	obszar Natura 2000

3337.	560213,52	276071,41	obszar Natura 2000
3338.	560105,49	276153,31	obszar Natura 2000
3339.	560039,07	276211,02	obszar Natura 2000
3340.	560008,59	276221,90	obszar Natura 2000
3341.	559973,74	276141,33	obszar Natura 2000
3342.	559919,30	276040,07	obszar Natura 2000
3343.	559904,06	276007,41	obszar Natura 2000
3344.	559870,31	275834,28	obszar Natura 2000
3345.	559846,35	275745,00	obszar Natura 2000
3346.	559835,46	275701,45	obszar Natura 2000
3347.	559772,31	275209,30	obszar Natura 2000
3348.	559767,96	274987,18	obszar Natura 2000
3349.	559679,54	275007,47	obszar Natura 2000
3350.	559582,86	274540,77	obszar Natura 2000
3351.	559558,90	274453,66	obszar Natura 2000
3352.	559539,60	274368,27	obszar Natura 2000
3353.	559588,42	274364,39	obszar Natura 2000
3354.	559714,34	274300,03	obszar Natura 2000
3355.	559889,56	274023,27	obszar Natura 2000
3356.	560034,98	273986,37	obszar Natura 2000
3357.	560138,38	273973,45	obszar Natura 2000
3358.	560190,08	274102,70	obszar Natura 2000
3359.	560164,23	274219,03	obszar Natura 2000
3360.	560267,63	274225,49	obszar Natura 2000
3361.	560325,80	274186,71	obszar Natura 2000
3362.	560409,81	274128,55	obszar Natura 2000
3363.	560358,11	273831,27	obszar Natura 2000
3364.	560532,60	273792,50	obszar Natura 2000
3365.	560551,99	273760,18	obszar Natura 2000
3366.	560610,15	273753,72	obszar Natura 2000
3367.	560597,23	273669,71	obszar Natura 2000
3368.	560442,12	273430,59	obszar Natura 2000
3369.	560435,66	273353,04	obszar Natura 2000
3370.	560619,56	273334,01	obszar Natura 2000
3371.	560738,52	272951,25	obszar Natura 2000
3372.	560520,26	272948,45	obszar Natura 2000
3373.	560486,68	272509,11	obszar Natura 2000
3374.	560564,91	272448,27	obszar Natura 2000
3375.	560539,06	272377,19	obszar Natura 2000
3376.	560739,40	272066,98	obszar Natura 2000
3377.	561043,15	272118,68	obszar Natura 2000
3378.	561165,93	271931,27	obszar Natura 2000
3379.	561230,56	271963,58	obszar Natura 2000
3380.	561262,87	271931,27	obszar Natura 2000
3381.	561366,28	271963,58	obszar Natura 2000
3382.	561476,14	272021,74	obszar Natura 2000
3383.	561540,77	271982,97	obszar Natura 2000
3384.	561605,39	271982,97	obszar Natura 2000
3385.	561670,02	271937,73	obszar Natura 2000
3386.	561631,24	272125,14	obszar Natura 2000
3387.	561715,26	272138,07	obszar Natura 2000
3388.	561825,12	272144,53	obszar Natura 2000
3389.	561838,05	272183,31	obszar Natura 2000
3390.	561870,36	272235,01	obszar Natura 2000

3391.	561922,06	272228,55	obszar Natura 2000
3392.	561902,67	272319,02	obszar Natura 2000
3393.	561967,30	272383,65	obszar Natura 2000
3394.	561928,52	272454,74	obszar Natura 2000
3395.	562103,01	272506,44	obszar Natura 2000
3396.	562148,25	272428,89	obszar Natura 2000
3397.	562277,50	272441,81	obszar Natura 2000
3398.	562316,28	272396,57	obszar Natura 2000
3399.	562367,98	272415,96	obszar Natura 2000
3400.	562413,22	272344,87	obszar Natura 2000
3401.	562419,49	272351,60	obszar Natura 2000
3402.	562685,15	272634,18	obszar Natura 2000
3403.	562792,48	272601,46	obszar Natura 2000
3404.	562792,48	272383,19	obszar Natura 2000
3405.	563145,07	272640,63	obszar Natura 2000
3406.	563410,91	272805,73	obszar Natura 2000
3407.	563346,55	273018,40	obszar Natura 2000
3408.	563668,36	273138,73	obszar Natura 2000
3409.	563766,30	273088,36	obszar Natura 2000
3410.	563844,65	273010,01	obszar Natura 2000
3411.	563928,60	273037,99	obszar Natura 2000
3412.	563931,93	273029,91	obszar Natura 2000
3413.	564171,05	273088,07	obszar Natura 2000
3414.	564138,73	273172,09	obszar Natura 2000
3415.	564229,21	273204,40	obszar Natura 2000
3416.	564526,49	272920,04	obszar Natura 2000
3417.	564487,71	272920,04	obszar Natura 2000
3418.	564397,24	272887,73	obszar Natura 2000
3419.	564345,54	272836,03	obszar Natura 2000
3420.	564326,15	272764,94	obszar Natura 2000
3421.	564300,30	272642,15	obszar Natura 2000
3422.	564339,07	272538,75	obszar Natura 2000
3423.	564429,55	272590,45	obszar Natura 2000
3424.	564384,31	272674,46	obszar Natura 2000
3425.	564468,33	272739,09	obszar Natura 2000
3426.	564552,34	272583,99	obszar Natura 2000
3427.	565069,35	272312,56	obszar Natura 2000
3428.	565037,04	272241,47	obszar Natura 2000
3429.	564981,59	272058,33	obszar Natura 2000
3430.	565003,15	272041,79	obszar Natura 2000
3431.	565199,03	271840,32	obszar Natura 2000
3432.	565173,85	271484,93	obszar Natura 2000
3433.	565302,57	271420,57	obszar Natura 2000
3434.	565341,75	271333,82	obszar Natura 2000
3435.	565425,70	271333,82	obszar Natura 2000
3436.	565526,43	271353,41	obszar Natura 2000
3437.	565565,61	271389,79	obszar Natura 2000
3438.	565601,99	271412,17	obszar Natura 2000
3439.	566393,91	271437,36	obszar Natura 2000
3440.	567171,84	271375,80	obszar Natura 2000
3441.	567255,79	271456,95	obszar Natura 2000
3442.	567415,29	271543,69	obszar Natura 2000
3443.	567574,80	271588,47	obszar Natura 2000
3444.	567849,03	271683,61	obszar Natura 2000

3445.	567952,57	271731,18	obszar Natura 2000
3446.	568050,51	271879,49	obszar Natura 2000
3447.	568128,86	271991,42	obszar Natura 2000
3448.	568173,64	272086,57	obszar Natura 2000
3449.	568215,61	272187,31	obszar Natura 2000
3450.	568271,58	272240,47	obszar Natura 2000
3451.	568299,56	272268,46	obszar Natura 2000
3452.	568456,27	272302,04	obszar Natura 2000
3453.	568554,21	272260,06	obszar Natura 2000
3454.	568699,72	272192,90	obszar Natura 2000
3455.	568853,63	272114,55	obszar Natura 2000
3456.	568993,54	272097,76	obszar Natura 2000
3457.	569245,39	272106,16	obszar Natura 2000
3458.	569407,69	272100,56	obszar Natura 2000
3459.	569552,80	272153,63	obszar Natura 2000
3460.	569635,92	272232,38	obszar Natura 2000
3461.	569679,67	272293,63	obszar Natura 2000
3462.	569710,29	272407,38	obszar Natura 2000
3463.	569819,67	272381,13	obszar Natura 2000
3464.	569894,04	272263,01	obszar Natura 2000
3465.	569972,79	272140,51	obszar Natura 2000
3466.	570047,16	271956,76	obszar Natura 2000
3467.	570051,54	271773,02	obszar Natura 2000
3468.	570454,15	271541,15	obszar Natura 2000
3469.	570760,39	271325,95	obszar Natura 2000
3470.	571041,80	271102,47	obszar Natura 2000
3471.	571418,40	270891,41	obszar Natura 2000
3472.	572047,44	270518,96	obszar Natura 2000
3473.	572137,98	270501,27	obszar Natura 2000
3474.	572226,62	270465,81	obszar Natura 2000
3475.	572264,07	270440,07	obszar Natura 2000
3476.	572313,93	270535,34	obszar Natura 2000
3477.	572372,09	270606,43	obszar Natura 2000
3478.	572456,11	270554,73	obszar Natura 2000
3479.	572507,81	270535,34	obszar Natura 2000
3480.	572598,28	270554,73	obszar Natura 2000
3481.	572649,99	270496,57	obszar Natura 2000
3482.	572738,48	270439,68	obszar Natura 2000
3483.	572779,24	270451,33	obszar Natura 2000
3484.	572856,79	270522,42	obszar Natura 2000
3485.	572927,88	270470,72	obszar Natura 2000
3486.	572966,65	270457,79	obszar Natura 2000
3487.	573005,43	270457,79	obszar Natura 2000
3488.	573076,52	270496,57	obszar Natura 2000
3489.	573160,53	270457,79	obszar Natura 2000
3490.	572818,54	270185,67	obszar Natura 2000
3491.	572978,02	270094,89	obszar Natura 2000
3492.	573489,41	269778,51	obszar Natura 2000
3493.	573951,70	269494,86	obszar Natura 2000
3494.	574142,62	269445,77	obszar Natura 2000
3495.	574519,00	269357,12	obszar Natura 2000
3496.	574715,37	269297,12	obszar Natura 2000
3497.	574891,29	269177,12	obszar Natura 2000
3498.	575007,21	269099,38	obszar Natura 2000

3499.	575009,93	269062,57	obszar Natura 2000
3500.	575014,16	268976,89	obszar Natura 2000
3501.	575049,58	268875,44	obszar Natura 2000
3502.	575104,34	268788,48	obszar Natura 2000
3503.	575125,27	268674,14	obszar Natura 2000
3504.	575160,70	268524,38	obszar Natura 2000
3505.	575184,85	268406,82	obszar Natura 2000
3506.	575085,01	268464,80	obszar Natura 2000
3507.	574981,95	268477,68	obszar Natura 2000
3508.	574896,60	268419,71	obszar Natura 2000
3509.	574866,00	268358,51	obszar Natura 2000
3510.	574848,29	268260,28	obszar Natura 2000
3511.	574793,54	268044,49	obszar Natura 2000
3512.	574769,38	267951,09	obszar Natura 2000
3513.	574727,51	267854,47	obszar Natura 2000
3514.	574659,88	267785,22	obszar Natura 2000
3515.	574558,42	267733,69	obszar Natura 2000
3516.	574453,75	267682,16	obszar Natura 2000
3517.	574397,39	267637,07	obszar Natura 2000
3518.	574308,82	267484,09	obszar Natura 2000
3519.	574249,23	267273,13	obszar Natura 2000
3520.	574221,86	267218,38	obszar Natura 2000
3521.	573819,56	267164,39	obszar Natura 2000
3522.	573585,80	267106,85	obszar Natura 2000
3523.	573628,96	266937,82	obszar Natura 2000
3524.	573661,33	266581,79	obszar Natura 2000
3525.	573787,02	265386,47	obszar Natura 2000
3526.	573514,06	264811,80	obszar Natura 2000
3527.	573739,82	264703,03	obszar Natura 2000
3528.	573865,01	264553,21	obszar Natura 2000
3529.	573975,84	264425,96	obszar Natura 2000
3530.	574203,65	264187,88	obszar Natura 2000
3531.	574345,27	263986,75	obszar Natura 2000
3532.	574457,31	263821,74	obszar Natura 2000
3533.	574471,07	263804,81	obszar Natura 2000
3534.	574465,02	263666,20	obszar Natura 2000
3535.	574458,85	263524,77	obszar Natura 2000
3536.	574452,40	263407,52	obszar Natura 2000
3537.	574444,06	263255,91	obszar Natura 2000
3538.	574435,75	263104,84	obszar Natura 2000
3539.	574441,72	263063,45	obszar Natura 2000
3540.	574483,14	262978,32	obszar Natura 2000
3541.	574486,27	262971,89	obszar Natura 2000
3542.	574537,83	262892,61	obszar Natura 2000
3543.	574541,75	262887,60	obszar Natura 2000
3544.	574609,31	262801,24	obszar Natura 2000
3545.	574741,86	262631,80	obszar Natura 2000
3546.	574741,99	262631,63	obszar Natura 2000
3547.	574791,85	262569,69	obszar Natura 2000
3548.	574933,65	262393,52	obszar Natura 2000
3549.	575017,37	262289,52	obszar Natura 2000
3550.	575015,36	262278,82	obszar Natura 2000
3551.	574985,72	262142,01	obszar Natura 2000
3552.	574985,72	262141,95	obszar Natura 2000

3553.	574979,21	262040,38	obszar Natura 2000
3554.	574980,87	262003,89	obszar Natura 2000
3555.	575015,28	261964,51	obszar Natura 2000
3556.	575028,02	261949,83	obszar Natura 2000
3557.	575088,84	261847,49	obszar Natura 2000
3558.	575154,74	261729,27	obszar Natura 2000
3559.	575234,30	261584,89	obszar Natura 2000
3560.	575302,88	261402,96	obszar Natura 2000
3561.	575294,11	261376,92	obszar Natura 2000
3562.	575264,73	261289,65	obszar Natura 2000
3563.	575207,26	261139,79	obszar Natura 2000
3564.	575166,21	261029,91	obszar Natura 2000
3565.	575243,68	260984,12	obszar Natura 2000
3566.	575357,85	260914,80	obszar Natura 2000
3567.	575429,77	260875,63	obszar Natura 2000
3568.	575451,43	260863,83	obszar Natura 2000
3569.	575399,16	260782,14	obszar Natura 2000
3570.	575511,91	260753,31	obszar Natura 2000
3571.	575678,90	260722,25	obszar Natura 2000
3572.	575716,56	260715,25	obszar Natura 2000
3573.	575814,19	260728,12	obszar Natura 2000
3574.	575994,97	260808,34	obszar Natura 2000
3575.	576128,42	260862,65	obszar Natura 2000
3576.	576136,42	260865,50	obszar Natura 2000
3577.	576170,78	260772,46	obszar Natura 2000
3578.	576214,54	260620,32	obszar Natura 2000
3579.	576279,15	260451,51	obszar Natura 2000
3580.	576322,91	260380,65	obszar Natura 2000
3581.	576433,37	260374,39	obszar Natura 2000
3582.	576494,45	260366,51	obszar Natura 2000
3583.	576605,10	260305,04	obszar Natura 2000
3584.	576682,30	260303,89	obszar Natura 2000
3585.	576740,82	260298,57	obszar Natura 2000
3586.	576786,05	260272,72	obszar Natura 2000
3587.	576837,75	260285,65	obszar Natura 2000
3588.	576878,89	260259,21	obszar Natura 2000
3589.	576934,69	260214,56	obszar Natura 2000
3590.	576960,54	260149,93	obszar Natura 2000
3591.	577070,41	260117,62	obszar Natura 2000
3592.	577147,96	260156,40	obszar Natura 2000
3593.	577206,12	260143,47	obszar Natura 2000
3594.	577235,71	259964,07	obszar Natura 2000
3595.	577336,11	259961,78	obszar Natura 2000
3596.	577365,77	259961,78	obszar Natura 2000
3597.	577379,46	259970,91	obszar Natura 2000
3598.	577406,84	260034,80	obszar Natura 2000
3599.	577479,85	260288,06	obszar Natura 2000
3600.	577317,85	260819,69	obszar Natura 2000
3601.	577164,98	261333,06	obszar Natura 2000
3602.	577094,25	261552,10	obszar Natura 2000
3603.	577089,69	261689,00	obszar Natura 2000
3604.	577096,53	261752,88	obszar Natura 2000
3605.	577107,50	261777,50	obszar Natura 2000
3606.	577190,08	261962,80	obszar Natura 2000

3607.	577415,96	262423,69	obszar Natura 2000
3608.	577508,94	262436,78	obszar Natura 2000
3609.	577557,23	262424,94	obszar Natura 2000
3610.	577608,54	262415,02	obszar Natura 2000
3611.	577658,83	262413,35	obszar Natura 2000
3612.	577750,98	262424,32	obszar Natura 2000
3613.	577771,94	262428,67	obszar Natura 2000
3614.	577804,31	262442,76	obszar Natura 2000
3615.	577826,80	262452,56	obszar Natura 2000
3616.	577852,00	262469,28	obszar Natura 2000
3617.	577873,52	262505,59	obszar Natura 2000
3618.	577887,82	262541,39	obszar Natura 2000
3619.	577904,90	262567,35	obszar Natura 2000
3620.	577925,09	262608,88	obszar Natura 2000
3621.	577965,26	262655,51	obszar Natura 2000
3622.	578005,67	262648,49	obszar Natura 2000
3623.	578019,05	262646,17	obszar Natura 2000
3624.	578084,62	262625,37	obszar Natura 2000
3625.	578125,16	262622,53	obszar Natura 2000
3626.	578175,22	262630,85	obszar Natura 2000
3627.	578235,26	262624,47	obszar Natura 2000
3628.	578284,23	262619,39	obszar Natura 2000
3629.	578299,00	262623,36	obszar Natura 2000
3630.	578358,80	262654,34	obszar Natura 2000
3631.	578424,91	262659,96	obszar Natura 2000
3632.	578488,17	262655,81	obszar Natura 2000
3633.	578536,30	262647,65	obszar Natura 2000
3634.	578600,95	262668,85	obszar Natura 2000
3635.	578666,94	262699,51	obszar Natura 2000
3636.	578680,12	262707,29	obszar Natura 2000
3637.	578700,67	262753,84	obszar Natura 2000
3638.	578723,82	262814,62	obszar Natura 2000
3639.	578730,16	262847,14	obszar Natura 2000
3640.	578743,89	262850,36	obszar Natura 2000
3641.	579154,59	262907,40	obszar Natura 2000
3642.	579209,35	262882,31	obszar Natura 2000
3643.	579264,11	262873,18	obszar Natura 2000
3644.	579359,94	262900,56	obszar Natura 2000
3645.	579416,98	262918,81	obszar Natura 2000
3646.	579474,02	262891,43	obszar Natura 2000
3647.	579526,50	262866,33	obszar Natura 2000
3648.	579565,29	262834,39	obszar Natura 2000
3649.	579632,60	262657,11	obszar Natura 2000
3650.	579689,58	262530,01	obszar Natura 2000
3651.	579825,46	262464,26	obszar Natura 2000
3652.	579950,04	262425,13	obszar Natura 2000
3653.	579972,12	262502,32	obszar Natura 2000
3654.	579985,04	262599,26	obszar Natura 2000
3655.	580030,28	262586,34	obszar Natura 2000
3656.	580114,30	262541,10	obszar Natura 2000
3657.	580237,09	262495,86	obszar Natura 2000
3658.	580258,61	262509,02	obszar Natura 2000
3659.	580317,11	262595,23	obszar Natura 2000
3660.	580365,06	262629,27	obszar Natura 2000

3661.	580480,22	262652,93	obszar Natura 2000
3662.	580652,17	262720,76	obszar Natura 2000
3663.	580893,52	262829,61	obszar Natura 2000
3664.	580966,09	262839,07	obszar Natura 2000
3665.	581051,27	262810,68	obszar Natura 2000
3666.	581147,50	262826,45	obszar Natura 2000
3667.	581235,84	262876,93	obszar Natura 2000
3668.	581276,86	262908,48	obszar Natura 2000
3669.	581319,45	262922,68	obszar Natura 2000
3670.	581453,53	262925,84	obszar Natura 2000
3671.	581582,89	262952,65	obszar Natura 2000
3672.	581748,53	263025,22	obszar Natura 2000
3673.	581896,81	263129,33	obszar Natura 2000
3674.	581655,52	263750,20	obszar Natura 2000
3675.	581498,09	264386,24	obszar Natura 2000
3676.	581432,67	264647,91	obszar Natura 2000
3677.	581303,67	264948,18	obszar Natura 2000
3678.	581805,32	264949,76	obszar Natura 2000
3679.	582086,11	264957,65	obszar Natura 2000
3680.	582518,66	264960,85	obszar Natura 2000
3681.	582691,32	264962,15	obszar Natura 2000
3682.	583374,74	265076,56	obszar Natura 2000
3683.	584445,30	264998,88	obszar Natura 2000
3684.	584586,42	264992,01	obszar Natura 2000
3685.	584585,65	265013,47	obszar Natura 2000
3686.	584600,82	265013,72	obszar Natura 2000
3687.	584596,63	265053,29	obszar Natura 2000
3688.	584590,51	265113,48	obszar Natura 2000
3689.	584573,24	265115,92	obszar Natura 2000
3690.	584573,32	265152,05	obszar Natura 2000
3691.	584621,61	265145,59	obszar Natura 2000
3692.	584652,63	265141,74	obszar Natura 2000
3693.	584652,71	265160,68	obszar Natura 2000
3694.	584652,88	265232,78	obszar Natura 2000
3695.	584652,97	265259,27	obszar Natura 2000
3696.	584651,79	265266,57	obszar Natura 2000
3697.	584655,69	265266,27	obszar Natura 2000
3698.	584680,51	265262,50	obszar Natura 2000
3699.	584677,99	265274,15	obszar Natura 2000
3700.	584666,42	265326,72	obszar Natura 2000
3701.	584652,67	265390,54	obszar Natura 2000
3702.	584679,08	265369,69	obszar Natura 2000
3703.	584685,45	265374,17	obszar Natura 2000
3704.	584759,65	265291,11	obszar Natura 2000
3705.	584800,89	265244,16	obszar Natura 2000
3706.	584803,91	265264,28	obszar Natura 2000
3707.	584826,00	265289,85	obszar Natura 2000
3708.	584882,84	265355,08	obszar Natura 2000
3709.	584867,08	265354,74	obszar Natura 2000
3710.	584868,42	265360,27	obszar Natura 2000
3711.	584912,02	265360,27	obszar Natura 2000
3712.	584933,81	265360,27	obszar Natura 2000
3713.	584944,13	265359,02	obszar Natura 2000
3714.	584979,84	265353,06	obszar Natura 2000

3715.	584998,45	265337,64	obszar Natura 2000
3716.	585020,00	265318,44	obszar Natura 2000
3717.	585039,61	265323,14	obszar Natura 2000
3718.	585050,26	265326,82	obszar Natura 2000
3719.	585057,76	265327,96	obszar Natura 2000
3720.	585091,51	265323,05	obszar Natura 2000
3721.	585130,07	265317,10	obszar Natura 2000
3722.	585149,64	265314,83	obszar Natura 2000
3723.	585164,28	265302,93	obszar Natura 2000
3724.	585182,30	265287,92	obszar Natura 2000
3725.	585190,98	265280,84	obszar Natura 2000
3726.	585275,40	265282,48	obszar Natura 2000
3727.	585248,07	265342,75	obszar Natura 2000
3728.	585223,68	265382,99	obszar Natura 2000
3729.	585304,66	265376,62	obszar Natura 2000
3730.	585333,08	265374,61	obszar Natura 2000
3731.	585354,63	265373,19	obszar Natura 2000
3732.	585408,11	265370,42	obszar Natura 2000
3733.	585433,93	265337,89	obszar Natura 2000
3734.	585449,36	265338,56	obszar Natura 2000
3735.	585487,51	265348,37	obszar Natura 2000
3736.	585554,16	265366,73	obszar Natura 2000
3737.	585607,22	265379,56	obszar Natura 2000
3738.	585652,66	265391,96	obszar Natura 2000
3739.	585657,02	265363,63	obszar Natura 2000
3740.	585670,81	265282,56	obszar Natura 2000
3741.	585676,01	265250,70	obszar Natura 2000
3742.	585687,58	265193,02	obszar Natura 2000
3743.	585693,62	265163,85	obszar Natura 2000
3744.	585821,96	265329,12	obszar Natura 2000
3745.	585892,73	265434,71	obszar Natura 2000
3746.	585951,01	265510,41	obszar Natura 2000
3747.	586005,12	265632,45	obszar Natura 2000
3748.	586010,30	265643,39	obszar Natura 2000
3749.	586127,73	265946,17	obszar Natura 2000
3750.	586162,27	266018,13	obszar Natura 2000
3751.	586199,69	266136,14	obszar Natura 2000
3752.	586286,84	266710,95	obszar Natura 2000
3753.	586266,72	266718,33	obszar Natura 2000
3754.	586238,88	266733,08	obszar Natura 2000
3755.	586213,73	266725,20	obszar Natura 2000
3756.	586186,90	266746,49	obszar Natura 2000
3757.	586144,48	266780,03	obszar Natura 2000
3758.	586130,06	266804,51	obszar Natura 2000
3759.	586106,42	266833,68	obszar Natura 2000
3760.	586100,22	266861,85	obszar Natura 2000
3761.	586100,22	266889,18	obszar Natura 2000
3762.	586038,01	266946,86	obszar Natura 2000
3763.	586039,97	266950,24	obszar Natura 2000
3764.	585984,06	267000,56	obszar Natura 2000
3765.	585898,34	267076,74	obszar Natura 2000
3766.	585953,78	267157,80	obszar Natura 2000
3767.	585964,50	267173,65	obszar Natura 2000
3768.	585985,93	267204,16	obszar Natura 2000

3769.	585995,95	267223,50	obszar Natura 2000
3770.	586014,58	267227,69	obszar Natura 2000
3771.	586040,21	267195,54	obszar Natura 2000
3772.	586071,19	267155,48	obszar Natura 2000
3773.	586104,50	267119,60	obszar Natura 2000
3774.	586144,57	267065,32	obszar Natura 2000
3775.	586190,70	267011,28	obszar Natura 2000
3776.	586240,08	266953,50	obszar Natura 2000
3777.	586248,24	266945,12	obszar Natura 2000
3778.	586261,91	267007,76	obszar Natura 2000
3779.	586270,07	267064,00	obszar Natura 2000
3780.	586270,98	267075,79	obszar Natura 2000
3781.	586293,66	267184,65	obszar Natura 2000
3782.	586314,52	267217,31	obszar Natura 2000
3783.	586361,69	267260,85	obszar Natura 2000
3784.	586396,17	267290,79	obszar Natura 2000
3785.	586407,05	267299,86	obszar Natura 2000
3786.	586511,37	267415,06	obszar Natura 2000
3787.	586561,27	267478,56	obszar Natura 2000
3788.	586578,50	267514,85	obszar Natura 2000
3789.	586576,69	267524,83	obszar Natura 2000
3790.	586598,46	267638,22	obszar Natura 2000
3791.	586645,63	267841,42	obszar Natura 2000
3792.	586647,44	267847,77	obszar Natura 2000
3793.	586649,26	267853,21	obszar Natura 2000
3794.	586685,54	267972,05	obszar Natura 2000
3795.	586745,42	268059,14	obszar Natura 2000
3796.	586841,57	268162,55	obszar Natura 2000
3797.	586899,63	268226,05	obszar Natura 2000
3798.	586926,84	268307,69	obszar Natura 2000
3799.	586954,06	268416,55	obszar Natura 2000
3800.	586999,42	268510,89	obszar Natura 2000
3801.	587026,63	268632,45	obszar Natura 2000
3802.	587075,62	268721,35	obszar Natura 2000
3803.	587140,93	268832,02	obszar Natura 2000
3804.	587173,59	268933,62	obszar Natura 2000
3805.	587177,22	268968,09	obszar Natura 2000
3806.	587266,12	269087,84	obszar Natura 2000
3807.	587304,66	269147,08	obszar Natura 2000
3808.	587268,40	269249,28	obszar Natura 2000
3809.	587261,94	269339,76	obszar Natura 2000
3810.	587281,33	269449,62	obszar Natura 2000
3811.	587318,68	269537,26	obszar Natura 2000
3812.	587320,10	269630,58	obszar Natura 2000
3813.	587384,73	269669,35	obszar Natura 2000
3814.	587410,58	269624,11	obszar Natura 2000
3815.	587499,06	269638,36	obszar Natura 2000
3816.	587513,42	269598,36	obszar Natura 2000
3817.	587660,08	269627,07	obszar Natura 2000
3818.	587736,02	269372,68	obszar Natura 2000
3819.	587977,94	269442,50	obszar Natura 2000
3820.	588062,48	269460,73	obszar Natura 2000
3821.	588176,84	269440,84	obszar Natura 2000
3822.	588314,42	269434,21	obszar Natura 2000

3823.	588564,70	269323,16	obszar Natura 2000
3824.	588722,16	269258,51	obszar Natura 2000
3825.	588829,90	269236,97	obszar Natura 2000
3826.	588902,83	269233,65	obszar Natura 2000
3827.	588997,31	269250,23	obszar Natura 2000
3828.	589093,44	269281,72	obszar Natura 2000
3829.	589202,84	269275,09	obszar Natura 2000
3830.	589222,73	269268,46	obszar Natura 2000
3831.	589466,38	269195,53	obszar Natura 2000
3832.	589587,37	269149,12	obszar Natura 2000
3833.	589671,91	269119,28	obszar Natura 2000
3834.	589749,81	269102,71	obszar Natura 2000
3835.	589918,87	269048,84	obszar Natura 2000
3836.	590147,61	269045,53	obszar Natura 2000
3837.	590164,18	269050,50	obszar Natura 2000
3838.	590407,01	269050,50	obszar Natura 2000
3839.	590897,63	269053,81	obszar Natura 2000
3840.	590924,15	269058,79	obszar Natura 2000
3841.	591236,58	269160,72	obszar Natura 2000
3842.	591337,69	269185,59	obszar Natura 2000
3843.	591374,99	269192,21	obszar Natura 2000
3844.	591400,68	269193,04	obszar Natura 2000
3845.	591428,03	269191,39	obszar Natura 2000
3846.	591493,50	269206,30	obszar Natura 2000
3847.	591574,71	269227,85	obszar Natura 2000
3848.	591864,05	269359,70	obszar Natura 2000
3849.	591856,87	269365,86	obszar Natura 2000
3850.	591873,28	269379,83	obszar Natura 2000
3851.	591875,46	269416,37	obszar Natura 2000
3852.	591858,80	269436,11	obszar Natura 2000
3853.	591858,80	269436,88	obszar Natura 2000
3854.	591874,18	269448,55	obszar Natura 2000
3855.	591890,98	269429,19	obszar Natura 2000
3856.	591887,90	269426,63	obszar Natura 2000
3857.	591898,16	269413,80	obszar Natura 2000
3858.	591902,39	269421,37	obszar Natura 2000
3859.	591907,64	269474,45	obszar Natura 2000
3860.	591946,97	269505,07	obszar Natura 2000
3861.	591959,79	269513,21	obszar Natura 2000
3862.	591981,76	269492,63	obszar Natura 2000
3863.	591996,74	269517,16	obszar Natura 2000
3864.	592034,93	269579,65	obszar Natura 2000
3865.	592053,80	269610,73	obszar Natura 2000
3866.	592096,64	269596,08	obszar Natura 2000
3867.	592135,21	269565,88	obszar Natura 2000
3868.	592161,24	269605,51	obszar Natura 2000
3869.	592172,34	269622,66	obszar Natura 2000
3870.	592166,79	269626,60	obszar Natura 2000
3871.	592192,65	269667,37	obszar Natura 2000
3872.	592280,62	269605,69	obszar Natura 2000
3873.	592294,18	269582,17	obszar Natura 2000
3874.	592342,04	269544,83	obszar Natura 2000
3875.	592316,56	269501,53	obszar Natura 2000
3876.	592442,24	269426,31	obszar Natura 2000

3877.	592443,20	269410,12	obszar Natura 2000
3878.	592485,09	269404,41	obszar Natura 2000
3879.	592538,89	269393,94	obszar Natura 2000
3880.	592617,91	269382,04	obszar Natura 2000
3881.	592729,79	269365,85	obszar Natura 2000
3882.	592683,61	269301,58	obszar Natura 2000
3883.	592639,81	269239,21	obszar Natura 2000
3884.	592734,08	269179,23	obszar Natura 2000
3885.	592633,15	269039,74	obszar Natura 2000
3886.	592643,33	269014,44	obszar Natura 2000
3887.	592784,23	268940,87	obszar Natura 2000
3888.	592892,51	268879,09	obszar Natura 2000
3889.	593158,34	268729,17	obszar Natura 2000
3890.	593174,59	268730,73	obszar Natura 2000
3891.	593266,36	268706,71	obszar Natura 2000
3892.	593467,92	268629,52	obszar Natura 2000
3893.	594118,89	268398,80	obszar Natura 2000
3894.	594135,19	268366,21	obszar Natura 2000
3895.	594142,05	268366,21	obszar Natura 2000
3896.	594149,77	268442,55	obszar Natura 2000
3897.	594153,20	268514,59	obszar Natura 2000
3898.	594156,63	268545,47	obszar Natura 2000
3899.	594165,21	268592,64	obszar Natura 2000
3900.	594168,04	268622,41	obszar Natura 2000
3901.	594168,64	268628,66	obszar Natura 2000
3902.	594150,00	268642,50	obszar Natura 2000
3903.	594150,00	268666,64	obszar Natura 2000
3904.	594163,04	268737,87	obszar Natura 2000
3905.	594171,45	268793,13	obszar Natura 2000
3906.	594211,08	268934,27	obszar Natura 2000
3907.	594225,52	268975,43	obszar Natura 2000
3908.	594227,30	268980,51	obszar Natura 2000
3909.	594210,48	268985,92	obszar Natura 2000
3910.	594236,31	269086,21	obszar Natura 2000
3911.	594268,14	269151,68	obszar Natura 2000
3912.	594293,96	269237,56	obszar Natura 2000
3913.	594313,18	269314,43	obszar Natura 2000
3914.	594332,40	269380,50	obszar Natura 2000
3915.	594346,22	269447,76	obszar Natura 2000
3916.	594397,27	269650,76	obszar Natura 2000
3917.	594388,26	269670,58	obszar Natura 2000
3918.	594412,28	269675,99	obszar Natura 2000
3919.	594436,90	269812,92	obszar Natura 2000
3920.	594447,11	269909,61	obszar Natura 2000
3921.	594453,72	269960,66	obszar Natura 2000
3922.	594466,93	270009,31	obszar Natura 2000
3923.	594478,34	270036,34	obszar Natura 2000
3924.	594477,14	270065,16	obszar Natura 2000
3925.	594489,15	270110,81	obszar Natura 2000
3926.	594492,76	270154,65	obszar Natura 2000
3927.	594510,17	270229,73	obszar Natura 2000
3928.	594516,18	270307,20	obszar Natura 2000
3929.	594519,78	270316,21	obszar Natura 2000
3930.	594528,19	270311,40	obszar Natura 2000

3931.	594570,23	270551,04	obszar Natura 2000
3932.	594585,85	270657,94	obszar Natura 2000
3933.	594590,65	270675,36	obszar Natura 2000
3934.	594597,26	270756,44	obszar Natura 2000
3935.	594611,67	270840,52	obszar Natura 2000
3936.	594615,88	270880,16	obszar Natura 2000
3937.	594617,08	270895,77	obszar Natura 2000
3938.	594629,09	270900,58	obszar Natura 2000
3939.	594637,50	270985,26	obszar Natura 2000
3940.	594655,52	271068,14	obszar Natura 2000
3941.	594669,33	271159,43	obszar Natura 2000
3942.	594665,73	271166,04	obszar Natura 2000
3943.	594684,34	271254,92	obszar Natura 2000
3944.	594685,55	271289,76	obszar Natura 2000
3945.	594687,35	271301,17	obszar Natura 2000
3946.	594699,20	271332,01	obszar Natura 2000
3947.	594800,92	271484,59	obszar Natura 2000
3948.	595011,64	271695,31	obszar Natura 2000
3949.	595258,69	271738,91	obszar Natura 2000
3950.	595251,42	271833,37	obszar Natura 2000
3951.	595287,75	271847,90	obszar Natura 2000
3952.	595331,35	271891,49	obszar Natura 2000
3953.	595418,54	271906,03	obszar Natura 2000
3954.	595498,47	271949,62	obszar Natura 2000
3955.	595585,66	271978,69	obszar Natura 2000
3956.	595614,73	271847,90	obszar Natura 2000
3957.	595774,58	271949,62	obszar Natura 2000
3958.	596050,69	272065,88	obszar Natura 2000
3959.	596267,27	272087,13	obszar Natura 2000
3960.	596282,44	272095,80	obszar Natura 2000
3961.	596287,50	272126,14	obszar Natura 2000
3962.	596267,27	272162,98	obszar Natura 2000
3963.	596254,30	272194,86	obszar Natura 2000
3964.	596468,01	272194,86	obszar Natura 2000
3965.	596483,55	272260,92	obszar Natura 2000
3966.	596537,95	272540,68	obszar Natura 2000
3967.	596569,03	272680,56	obszar Natura 2000
3968.	596693,37	272583,42	obszar Natura 2000
3969.	596708,91	272587,31	obszar Natura 2000
3970.	596802,17	272602,85	obszar Natura 2000
3971.	596806,05	272571,77	obszar Natura 2000
3972.	596988,68	272575,65	obszar Natura 2000
3973.	597017,80	271777,99	obszar Natura 2000
3974.	597173,40	271702,87	obszar Natura 2000
3975.	597245,84	271606,29	obszar Natura 2000
3976.	597312,91	271482,88	obszar Natura 2000
3977.	597447,04	271329,96	obszar Natura 2000
3978.	597559,72	271238,75	obszar Natura 2000
3979.	597667,03	271150,22	obszar Natura 2000
3980.	597779,71	271010,72	obszar Natura 2000
3981.	597822,63	270938,28	obszar Natura 2000
3982.	598072,13	270458,07	obszar Natura 2000
3983.	598214,31	270205,89	obszar Natura 2000
3984.	598318,94	270144,18	obszar Natura 2000

3985.	598552,34	270066,38	obszar Natura 2000
3986.	598855,49	269959,07	obszar Natura 2000
3987.	599019,14	269870,54	obszar Natura 2000
3988.	599282,05	269722,99	obszar Natura 2000
3989.	599443,72	269625,28	obszar Natura 2000
3990.	599448,28	269500,96	obszar Natura 2000
3991.	599599,80	269500,08	obszar Natura 2000
3992.	599599,80	269533,22	obszar Natura 2000
3993.	599672,70	269540,90	obszar Natura 2000
3994.	599704,54	269545,75	obszar Natura 2000
3995.	599729,40	269548,57	obszar Natura 2000
3996.	599751,88	269547,74	obszar Natura 2000
3997.	599829,05	269544,88	obszar Natura 2000
3998.	599840,71	269572,08	obszar Natura 2000
3999.	599883,45	269579,85	obszar Natura 2000
4000.	599941,74	269595,39	obszar Natura 2000
4001.	600036,16	269602,96	obszar Natura 2000
4002.	600073,85	269599,28	obszar Natura 2000
4003.	600108,82	269599,28	obszar Natura 2000
4004.	600143,79	269614,82	obszar Natura 2000
4005.	600182,64	269618,71	obszar Natura 2000
4006.	600194,30	269560,42	obszar Natura 2000
4007.	600331,10	269586,50	obszar Natura 2000
4008.	600469,11	269596,76	obszar Natura 2000
4009.	600742,85	269652,65	obszar Natura 2000
4010.	601159,17	269735,92	obszar Natura 2000
4011.	601261,82	269771,28	obszar Natura 2000
4012.	601330,26	269798,65	obszar Natura 2000
4013.	601627,95	269784,96	obszar Natura 2000
4014.	601808,16	269855,68	obszar Natura 2000
4015.	602015,75	269855,68	obszar Natura 2000
4016.	602230,18	269794,09	obszar Natura 2000
4017.	602462,56	269683,54	obszar Natura 2000
4018.	602465,15	269682,31	obszar Natura 2000
4019.	602703,53	269548,86	obszar Natura 2000
4020.	602758,28	269514,64	obszar Natura 2000
4021.	602823,29	269482,71	obszar Natura 2000
4022.	602890,59	269455,33	obszar Natura 2000
4023.	602931,65	269442,78	obszar Natura 2000
4024.	602985,25	269429,10	obszar Natura 2000
4025.	603149,50	269400,58	obszar Natura 2000
4026.	603219,08	269378,91	obszar Natura 2000
4027.	603245,64	269362,14	obszar Natura 2000
4028.	603284,09	269337,85	obszar Natura 2000
4029.	603309,18	269336,71	obszar Natura 2000
4030.	603334,28	269344,69	obszar Natura 2000
4031.	603464,51	269368,91	obszar Natura 2000
4032.	603545,29	269376,63	obszar Natura 2000
4033.	603710,23	269386,59	obszar Natura 2000
4034.	603715,23	269386,90	obszar Natura 2000
4035.	603739,76	269388,65	obszar Natura 2000
4036.	603842,98	269396,02	obszar Natura 2000
4037.	603854,39	269398,30	obszar Natura 2000
4038.	604076,80	269400,58	obszar Natura 2000

4039.	604129,49	269398,09	obszar Natura 2000
4040.	604130,95	269413,04	obszar Natura 2000
4041.	604164,51	269541,45	obszar Natura 2000
4042.	604173,26	269577,92	obszar Natura 2000
4043.	604190,04	269581,21	obszar Natura 2000
4044.	604221,78	269615,13	obszar Natura 2000
4045.	604264,09	269659,27	obszar Natura 2000
4046.	604262,99	269634,16	obszar Natura 2000
4047.	604320,31	269612,12	obszar Natura 2000
4048.	604362,22	269742,07	obszar Natura 2000
4049.	604370,97	269765,78	obszar Natura 2000
4050.	604385,70	269759,90	obszar Natura 2000
4051.	604397,23	269764,69	obszar Natura 2000
4052.	604435,24	269848,07	obszar Natura 2000
4053.	604461,07	269835,82	obszar Natura 2000
4054.	604483,32	269829,98	obszar Natura 2000
4055.	604492,08	269819,77	obszar Natura 2000
4056.	604501,92	269821,59	obszar Natura 2000
4057.	604540,38	269943,89	obszar Natura 2000
4058.	604557,01	269934,67	obszar Natura 2000
4059.	604626,68	269911,69	obszar Natura 2000
4060.	604636,53	269924,82	obszar Natura 2000
4061.	604662,43	269933,21	obszar Natura 2000
4062.	604696,75	269940,16	obszar Natura 2000
4063.	604710,21	269943,43	obszar Natura 2000
4064.	604718,60	269923,00	obszar Natura 2000
4065.	604724,44	269893,45	obszar Natura 2000
4066.	604735,31	269898,96	obszar Natura 2000
4067.	604743,04	269902,21	obszar Natura 2000
4068.	604741,95	269917,53	obszar Natura 2000
4069.	604748,51	269932,48	obszar Natura 2000
4070.	604763,83	269951,09	obszar Natura 2000
4071.	604766,66	269961,67	obszar Natura 2000
4072.	604783,53	270036,81	obszar Natura 2000
4073.	604777,33	270060,15	obszar Natura 2000
4074.	604778,79	270071,46	obszar Natura 2000
4075.	604796,66	270092,25	obszar Natura 2000
4076.	604807,24	270095,17	obszar Natura 2000
4077.	604827,88	270093,02	obszar Natura 2000
4078.	604849,92	270104,66	obszar Natura 2000
4079.	604925,79	270143,32	obszar Natura 2000
4080.	604938,75	270144,51	obszar Natura 2000
4081.	605129,34	270195,85	obszar Natura 2000
4082.	605150,49	270197,31	obszar Natura 2000
4083.	605182,59	270198,04	obszar Natura 2000
4084.	605196,09	270228,68	obszar Natura 2000
4085.	605209,59	270251,30	obszar Natura 2000
4086.	605285,10	270368,39	obszar Natura 2000
4087.	605295,31	270386,99	obszar Natura 2000
4088.	605347,11	270444,99	obszar Natura 2000
4089.	605353,37	270449,09	obszar Natura 2000
4090.	605390,12	270537,35	obszar Natura 2000
4091.	605508,08	270487,80	obszar Natura 2000
4092.	605529,56	270516,40	obszar Natura 2000

4093.	605581,42	270556,24	obszar Natura 2000
4094.	605589,32	270558,99	obszar Natura 2000
4095.	605609,92	270679,88	obszar Natura 2000
4096.	605770,75	270656,26	obszar Natura 2000
4097.	605778,89	270622,87	obszar Natura 2000
4098.	605773,21	270597,39	obszar Natura 2000
4099.	605826,98	270559,33	obszar Natura 2000
4100.	605833,85	270553,50	obszar Natura 2000
4101.	605865,74	270616,99	obszar Natura 2000
4102.	605875,88	270632,40	obszar Natura 2000
4103.	605902,25	270673,78	obszar Natura 2000
4104.	605919,69	270698,53	obszar Natura 2000
4105.	605947,28	270737,47	obszar Natura 2000
4106.	605958,23	270758,16	obszar Natura 2000
4107.	605973,65	270786,55	obszar Natura 2000
4108.	605991,90	270819,82	obszar Natura 2000
4109.	606019,89	270868,90	obszar Natura 2000
4110.	606044,71	270895,52	obszar Natura 2000
4111.	606052,27	270901,40	obszar Natura 2000
4112.	606091,75	270927,43	obszar Natura 2000
4113.	606104,35	270970,27	obszar Natura 2000
4114.	606113,59	271022,35	obszar Natura 2000
4115.	606121,57	271042,62	obszar Natura 2000
4116.	606139,58	271095,45	obszar Natura 2000
4117.	606150,23	271110,19	obszar Natura 2000
4118.	606159,65	271130,26	obszar Natura 2000
4119.	606173,16	271187,18	obszar Natura 2000
4120.	606178,90	271201,92	obszar Natura 2000
4121.	606191,18	271222,40	obszar Natura 2000
4122.	606209,68	271260,30	obszar Natura 2000
4123.	606207,03	271260,41	obszar Natura 2000
4124.	606193,31	271265,63	obszar Natura 2000
4125.	606166,86	271291,51	obszar Natura 2000
4126.	606147,88	271301,12	obszar Natura 2000
4127.	606136,16	271301,48	obszar Natura 2000
4128.	606120,64	271287,73	obszar Natura 2000
4129.	606104,14	271233,72	obszar Natura 2000
4130.	606106,45	271195,12	obszar Natura 2000
4131.	606101,81	271150,14	obszar Natura 2000
4132.	606120,82	271142,64	obszar Natura 2000
4133.	606102,46	271077,45	obszar Natura 2000
4134.	606089,95	271085,03	obszar Natura 2000
4135.	606077,07	271028,88	obszar Natura 2000
4136.	606065,01	270985,54	obszar Natura 2000
4137.	606044,57	270934,46	obszar Natura 2000
4138.	606034,91	270916,93	obszar Natura 2000
4139.	606009,57	270870,93	obszar Natura 2000
4140.	605984,23	270824,94	obszar Natura 2000
4141.	605928,43	270854,10	obszar Natura 2000
4142.	605917,67	270858,93	obszar Natura 2000
4143.	605942,12	270878,08	obszar Natura 2000
4144.	605957,86	270890,39	obszar Natura 2000
4145.	605969,44	270916,30	obszar Natura 2000
4146.	606007,71	271001,84	obszar Natura 2000

4147.	606016,03	271020,46	obszar Natura 2000
4148.	606024,36	271039,06	obszar Natura 2000
4149.	606030,48	271052,74	obszar Natura 2000
4150.	606013,40	271100,07	obszar Natura 2000
4151.	605999,80	271137,70	obszar Natura 2000
4152.	605967,43	271153,41	obszar Natura 2000
4153.	605983,01	271202,95	obszar Natura 2000
4154.	606004,34	271250,79	obszar Natura 2000
4155.	606018,58	271282,75	obszar Natura 2000
4156.	606042,76	271315,52	obszar Natura 2000
4157.	606045,14	271318,73	obszar Natura 2000
4158.	606047,52	271321,95	obszar Natura 2000
4159.	606069,10	271363,54	obszar Natura 2000
4160.	606109,43	271377,40	obszar Natura 2000
4161.	606139,16	271417,08	obszar Natura 2000
4162.	606124,83	271470,10	obszar Natura 2000
4163.	606068,83	271478,18	obszar Natura 2000
4164.	606035,43	271403,55	obszar Natura 2000
4165.	606013,86	271421,89	obszar Natura 2000
4166.	605998,06	271435,34	obszar Natura 2000
4167.	605982,83	271448,30	obszar Natura 2000
4168.	605940,67	271412,90	obszar Natura 2000
4169.	605929,15	271410,28	obszar Natura 2000
4170.	605883,70	271399,92	obszar Natura 2000
4171.	605871,71	271418,72	obszar Natura 2000
4172.	605864,96	271467,17	obszar Natura 2000
4173.	605863,70	271471,11	obszar Natura 2000
4174.	605873,58	271484,67	obszar Natura 2000
4175.	605883,02	271522,28	obszar Natura 2000
4176.	605904,32	271568,57	obszar Natura 2000
4177.	605912,77	271573,11	obszar Natura 2000
4178.	605946,81	271575,57	obszar Natura 2000
4179.	605955,95	271569,64	obszar Natura 2000
4180.	606001,45	271596,85	obszar Natura 2000
4181.	606113,08	271627,93	obszar Natura 2000
4182.	606158,51	271634,11	obszar Natura 2000
4183.	606173,87	271630,29	obszar Natura 2000
4184.	606182,52	271635,33	obszar Natura 2000
4185.	606268,00	271685,00	obszar Natura 2000
4186.	606290,46	271793,88	obszar Natura 2000
4187.	606246,21	271812,94	obszar Natura 2000
4188.	606262,60	271849,79	obszar Natura 2000
4189.	606245,06	271884,28	obszar Natura 2000
4190.	606263,58	271953,67	obszar Natura 2000
4191.	606305,55	271965,49	obszar Natura 2000
4192.	606278,81	272036,79	obszar Natura 2000
4193.	606288,25	272076,58	obszar Natura 2000
4194.	606279,45	272233,84	obszar Natura 2000
4195.	606274,21	272249,53	obszar Natura 2000
4196.	606280,07	272250,80	obszar Natura 2000
4197.	606365,87	272269,67	obszar Natura 2000
4198.	606470,03	272159,24	obszar Natura 2000
4199.	606460,79	272135,60	obszar Natura 2000
4200.	606449,77	272088,80	obszar Natura 2000

4201.	606442,53	272072,02	obszar Natura 2000
4202.	606429,89	272027,87	obszar Natura 2000
4203.	606421,84	272002,84	obszar Natura 2000
4204.	606410,12	271960,70	obszar Natura 2000
4205.	606393,42	271897,30	obszar Natura 2000
4206.	606386,04	271859,43	obszar Natura 2000
4207.	606375,91	271819,43	obszar Natura 2000
4208.	606362,07	271779,25	obszar Natura 2000
4209.	606356,89	271749,03	obszar Natura 2000
4210.	606339,50	271750,45	obszar Natura 2000
4211.	606337,01	271740,61	obszar Natura 2000
4212.	606348,88	271715,24	obszar Natura 2000
4213.	606345,09	271698,84	obszar Natura 2000
4214.	606325,01	271622,49	obszar Natura 2000
4215.	606309,53	271569,77	obszar Natura 2000
4216.	606293,31	271534,54	obszar Natura 2000
4217.	606292,01	271527,67	obszar Natura 2000
4218.	606282,35	271510,93	obszar Natura 2000
4219.	606275,50	271500,70	obszar Natura 2000
4220.	606273,25	271491,27	obszar Natura 2000
4221.	606263,60	271475,19	obszar Natura 2000
4222.	606267,12	271469,41	obszar Natura 2000
4223.	606268,38	271453,27	obszar Natura 2000
4224.	606268,80	271427,40	obszar Natura 2000
4225.	606262,83	271399,38	obszar Natura 2000
4226.	606247,77	271349,83	obszar Natura 2000
4227.	606245,52	271344,11	obszar Natura 2000
4228.	606236,63	271315,54	obszar Natura 2000
4229.	606254,75	271352,67	obszar Natura 2000
4230.	606316,12	271551,78	obszar Natura 2000
4231.	606372,04	271778,17	obszar Natura 2000
4232.	606423,86	271967,73	obszar Natura 2000
4233.	606502,96	272205,03	obszar Natura 2000
4234.	606587,51	272365,95	obszar Natura 2000
4235.	606711,61	272615,52	obszar Natura 2000
4236.	606860,26	272919,64	obszar Natura 2000
4237.	606989,82	273173,30	obszar Natura 2000
4238.	607118,01	273405,14	obszar Natura 2000
4239.	607240,75	273545,60	obszar Natura 2000
4240.	607392,13	273735,17	obszar Natura 2000
4241.	607463,05	273831,99	obszar Natura 2000
4242.	607393,47	274031,87	obszar Natura 2000
4243.	607388,04	274047,47	obszar Natura 2000
4244.	607345,76	274284,76	obszar Natura 2000
4245.	607308,94	274543,88	obszar Natura 2000
4246.	607280,30	274777,08	obszar Natura 2000
4247.	607298,03	274899,82	obszar Natura 2000
4248.	607348,49	275088,02	obszar Natura 2000
4249.	607371,67	275216,21	obszar Natura 2000
4250.	607363,49	275281,67	obszar Natura 2000
4251.	607317,12	275420,77	obszar Natura 2000
4252.	607839,44	275493,05	obszar Natura 2000
4253.	607827,17	275615,79	obszar Natura 2000
4254.	607847,63	275722,17	obszar Natura 2000

4255.	607902,18	275870,82	obszar Natura 2000
4256.	607934,56	275961,89	obszar Natura 2000
4257.	607939,94	275971,02	obszar Natura 2000
4258.	607950,03	276000,53	obszar Natura 2000
4259.	607943,65	276002,12	obszar Natura 2000
4260.	607952,34	276031,59	obszar Natura 2000
4261.	607971,44	276104,32	obszar Natura 2000
4262.	607992,66	276177,29	obszar Natura 2000
4263.	607998,77	276197,89	obszar Natura 2000
4264.	608006,50	276236,49	obszar Natura 2000
4265.	608006,58	276236,92	obszar Natura 2000
4266.	608011,41	276262,51	obszar Natura 2000
4267.	608011,44	276262,66	obszar Natura 2000
4268.	608023,27	276317,43	obszar Natura 2000
4269.	608026,25	276349,57	obszar Natura 2000
4270.	608029,26	276367,61	obszar Natura 2000
4271.	608051,42	276368,93	obszar Natura 2000
4272.	608036,68	276379,44	obszar Natura 2000
4273.	608053,51	276394,88	obszar Natura 2000
4274.	608052,61	276414,57	obszar Natura 2000
4275.	608056,41	276455,18	obszar Natura 2000
4276.	608068,59	276511,17	obszar Natura 2000
4277.	608072,85	276522,56	obszar Natura 2000
4278.	608083,31	276576,91	obszar Natura 2000
4279.	608087,42	276618,94	obszar Natura 2000
4280.	608095,52	276656,85	obszar Natura 2000
4281.	608089,00	276663,68	obszar Natura 2000
4282.	608085,74	276666,43	obszar Natura 2000
4283.	608098,52	276726,14	obszar Natura 2000
4284.	608104,34	276755,65	obszar Natura 2000
4285.	608111,18	276802,56	obszar Natura 2000
4286.	608122,10	276865,73	obszar Natura 2000
4287.	608126,24	276925,99	obszar Natura 2000
4288.	608133,16	276962,01	obszar Natura 2000
4289.	608153,55	276963,28	obszar Natura 2000
4290.	608145,41	277065,90	obszar Natura 2000
4291.	608132,03	277065,53	obszar Natura 2000
4292.	608131,77	277100,21	obszar Natura 2000
4293.	608115,47	277167,02	obszar Natura 2000
4294.	608122,55	277178,49	obszar Natura 2000
4295.	608120,85	277189,01	obszar Natura 2000
4296.	608114,70	277217,50	obszar Natura 2000
4297.	608103,39	277272,47	obszar Natura 2000
4298.	608083,94	277268,87	obszar Natura 2000
4299.	608081,03	277277,80	obszar Natura 2000
4300.	608070,78	277309,27	obszar Natura 2000
4301.	608064,08	277345,90	obszar Natura 2000
4302.	608050,72	277387,07	obszar Natura 2000
4303.	608050,07	277389,46	obszar Natura 2000
4304.	608042,55	277417,08	obszar Natura 2000
4305.	608017,92	277496,08	obszar Natura 2000
4306.	608015,45	277512,85	obszar Natura 2000
4307.	608014,91	277514,70	obszar Natura 2000
4308.	607989,07	277604,36	obszar Natura 2000

4309.	607980,35	277632,53	obszar Natura 2000
4310.	607967,95	277682,89	obszar Natura 2000
4311.	607961,01	277712,63	obszar Natura 2000
4312.	607948,41	277748,32	obszar Natura 2000
4313.	607965,94	277754,92	obszar Natura 2000
4314.	607946,01	277834,39	obszar Natura 2000
4315.	607925,50	277890,94	obszar Natura 2000
4316.	607923,79	277906,06	obszar Natura 2000
4317.	607920,96	277930,99	obszar Natura 2000
4318.	608117,49	277931,73	obszar Natura 2000
4319.	608134,58	277931,80	obszar Natura 2000
4320.	608461,21	277929,49	obszar Natura 2000
4321.	608589,99	277928,57	obszar Natura 2000
4322.	608591,32	277928,56	obszar Natura 2000
4323.	608770,68	277925,07	obszar Natura 2000
4324.	608842,96	277923,66	obszar Natura 2000
4325.	609315,39	277914,45	obszar Natura 2000
4326.	609427,15	277912,27	obszar Natura 2000
4327.	609461,99	277911,59	obszar Natura 2000
4328.	609489,09	277911,07	obszar Natura 2000
4329.	609535,55	277910,16	obszar Natura 2000
4330.	609628,86	277908,34	obszar Natura 2000
4331.	609762,34	277905,74	obszar Natura 2000
4332.	609763,84	277908,06	obszar Natura 2000
4333.	609807,78	277930,96	obszar Natura 2000
4334.	609819,09	277939,94	obszar Natura 2000
4335.	609826,69	277962,39	obszar Natura 2000
4336.	609825,92	277977,82	obszar Natura 2000
4337.	609813,43	278003,26	obszar Natura 2000
4338.	609798,56	278026,41	obszar Natura 2000
4339.	609786,20	278039,18	obszar Natura 2000
4340.	609776,11	278046,13	obszar Natura 2000
4341.	609695,67	278064,45	obszar Natura 2000
4342.	609687,94	278070,90	obszar Natura 2000
4343.	609686,00	278080,52	obszar Natura 2000
4344.	609702,29	278126,11	obszar Natura 2000
4345.	609700,97	278133,63	obszar Natura 2000
4346.	609675,42	278173,16	obszar Natura 2000
4347.	609672,53	278184,97	obszar Natura 2000
4348.	609687,75	278235,68	obszar Natura 2000
4349.	609689,52	278241,58	obszar Natura 2000
4350.	609685,63	278275,05	obszar Natura 2000
4351.	609683,37	278294,54	obszar Natura 2000
4352.	609689,64	278305,06	obszar Natura 2000
4353.	609712,66	278316,59	obszar Natura 2000
4354.	609718,75	278321,43	obszar Natura 2000
4355.	609740,45	278344,60	obszar Natura 2000
4356.	609754,07	278390,33	obszar Natura 2000
4357.	609755,67	278392,91	obszar Natura 2000
4358.	609766,41	278410,24	obszar Natura 2000
4359.	609776,78	278428,98	obszar Natura 2000
4360.	609777,17	278435,11	obszar Natura 2000
4361.	609774,84	278438,60	obszar Natura 2000
4362.	609769,48	278447,57	obszar Natura 2000

4363.	609726,34	278499,83	obszar Natura 2000
4364.	609718,81	278505,54	obszar Natura 2000
4365.	609712,49	278510,34	obszar Natura 2000
4366.	609684,94	278521,47	obszar Natura 2000
4367.	609684,06	278521,70	obszar Natura 2000
4368.	609685,15	278528,22	obszar Natura 2000
4369.	609688,28	278547,64	obszar Natura 2000
4370.	609690,06	278558,65	obszar Natura 2000
4371.	609697,02	278601,81	obszar Natura 2000
4372.	609700,86	278606,81	obszar Natura 2000
4373.	609742,70	278824,37	obszar Natura 2000
4374.	609795,49	279122,24	obszar Natura 2000
4375.	609809,95	279203,85	obszar Natura 2000
4376.	609810,00	279204,01	obszar Natura 2000
4377.	609807,33	279204,14	obszar Natura 2000
4378.	609791,28	279204,95	obszar Natura 2000
4379.	609775,78	279208,75	obszar Natura 2000
4380.	609734,16	279211,43	obszar Natura 2000
4381.	609689,95	279196,35	obszar Natura 2000
4382.	609674,94	279221,03	obszar Natura 2000
4383.	609647,62	279265,96	obszar Natura 2000
4384.	609606,13	279266,99	obszar Natura 2000
4385.	609577,03	279267,71	obszar Natura 2000
4386.	609521,76	279269,35	obszar Natura 2000
4387.	609510,17	279269,70	obszar Natura 2000
4388.	609460,59	279274,67	obszar Natura 2000
4389.	609391,62	279290,12	obszar Natura 2000
4390.	609379,60	279288,35	obszar Natura 2000
4391.	609359,19	279285,35	obszar Natura 2000
4392.	609336,70	279282,05	obszar Natura 2000
4393.	609310,88	279285,75	obszar Natura 2000
4394.	609277,58	279291,30	obszar Natura 2000
4395.	609243,41	279295,55	obszar Natura 2000
4396.	609227,02	279296,16	obszar Natura 2000
4397.	609179,93	279297,94	obszar Natura 2000
4398.	609144,57	279271,25	obszar Natura 2000
4399.	609131,46	279263,19	obszar Natura 2000
4400.	609119,62	279253,30	obszar Natura 2000
4401.	609091,71	279254,00	obszar Natura 2000
4402.	609054,92	279269,58	obszar Natura 2000
4403.	609035,27	279275,19	obszar Natura 2000
4404.	609079,95	279347,26	obszar Natura 2000
4405.	609115,76	279405,03	obszar Natura 2000
4406.	609271,91	279656,92	obszar Natura 2000
4407.	609284,18	279666,47	obszar Natura 2000
4408.	609329,59	279704,32	obszar Natura 2000
4409.	609410,71	279771,95	obszar Natura 2000
4410.	609411,15	279772,31	obszar Natura 2000
4411.	609455,16	279804,29	obszar Natura 2000
4412.	609459,12	279807,17	obszar Natura 2000
4413.	609496,33	279834,21	obszar Natura 2000
4414.	609502,81	279840,57	obszar Natura 2000
4415.	609530,26	279867,52	obszar Natura 2000
4416.	609539,70	279886,34	obszar Natura 2000

4417.	609594,33	280031,65	obszar Natura 2000
4418.	609594,48	280032,05	obszar Natura 2000
4419.	609617,04	280083,37	obszar Natura 2000
4420.	609622,58	280113,32	obszar Natura 2000
4421.	609624,91	280125,92	obszar Natura 2000
4422.	609618,34	280165,43	obszar Natura 2000
4423.	609606,41	280237,15	obszar Natura 2000
4424.	609596,09	280299,17	obszar Natura 2000
4425.	609595,79	280300,50	obszar Natura 2000
4426.	609548,00	280509,07	obszar Natura 2000
4427.	609583,18	280572,98	obszar Natura 2000
4428.	609574,39	280574,96	obszar Natura 2000
4429.	609577,27	280579,85	obszar Natura 2000
4430.	609615,87	280645,41	obszar Natura 2000
4431.	609660,35	280705,95	obszar Natura 2000
4432.	609678,31	280738,18	obszar Natura 2000
4433.	609721,42	280816,12	obszar Natura 2000
4434.	609729,29	280836,39	obszar Natura 2000
4435.	609692,00	280842,00	obszar Natura 2000
4436.	609703,96	280877,05	obszar Natura 2000
4437.	609674,85	280874,39	obszar Natura 2000
4438.	609698,45	280938,90	obszar Natura 2000
4439.	609716,77	280984,36	obszar Natura 2000
4440.	609750,25	281121,28	obszar Natura 2000
4441.	609754,27	281137,38	obszar Natura 2000
4442.	609787,85	281147,82	obszar Natura 2000
4443.	609802,58	281149,35	obszar Natura 2000
4444.	609805,58	281139,01	obszar Natura 2000
4445.	609843,28	281136,42	obszar Natura 2000
4446.	609840,96	281176,57	obszar Natura 2000
4447.	609775,91	281202,57	obszar Natura 2000
4448.	609811,43	281282,87	obszar Natura 2000
4449.	609841,97	281288,06	obszar Natura 2000
4450.	609887,42	281366,97	obszar Natura 2000
4451.	609923,74	281449,47	obszar Natura 2000
4452.	610013,69	281570,50	obszar Natura 2000
4453.	610072,41	281689,57	obszar Natura 2000
4454.	610140,85	281834,97	obszar Natura 2000
4455.	610150,93	281971,67	obszar Natura 2000
4456.	610134,13	282098,59	obszar Natura 2000
4457.	610256,89	282162,13	obszar Natura 2000
4458.	610375,93	282212,90	obszar Natura 2000
4459.	610388,55	282218,28	obszar Natura 2000
4460.	610479,96	282223,40	obszar Natura 2000
4461.	610470,44	282108,05	obszar Natura 2000
4462.	610469,72	282032,62	obszar Natura 2000
4463.	610465,67	281978,52	obszar Natura 2000
4464.	610453,55	281880,14	obszar Natura 2000
4465.	610452,03	281859,21	obszar Natura 2000
4466.	610441,62	281812,70	obszar Natura 2000
4467.	610455,34	281815,30	obszar Natura 2000
4468.	610467,00	281847,22	obszar Natura 2000
4469.	610483,23	281885,78	obszar Natura 2000
4470.	610537,43	282014,61	obszar Natura 2000

4471.	610543,25	282028,45	obszar Natura 2000
4472.	610552,70	282050,82	obszar Natura 2000
4473.	610568,97	282089,33	obszar Natura 2000
4474.	610586,76	282184,61	obszar Natura 2000
4475.	610591,50	282295,44	obszar Natura 2000
4476.	610592,32	282314,49	obszar Natura 2000
4477.	610594,07	282355,55	obszar Natura 2000
4478.	610596,69	282415,40	obszar Natura 2000
4479.	610597,48	282433,47	obszar Natura 2000
4480.	610594,55	282455,23	obszar Natura 2000
4481.	610588,20	282482,93	obszar Natura 2000
4482.	610582,67	282498,10	obszar Natura 2000
4483.	610540,57	282578,34	obszar Natura 2000
4484.	610538,38	282582,52	obszar Natura 2000
4485.	610519,37	282618,76	obszar Natura 2000
4486.	610512,64	282660,16	obszar Natura 2000
4487.	610521,58	282699,09	obszar Natura 2000
4488.	610521,73	282699,75	obszar Natura 2000
4489.	610544,96	282800,90	obszar Natura 2000
4490.	610544,17	282807,46	obszar Natura 2000
4491.	610541,11	282832,88	obszar Natura 2000
4492.	610538,91	282851,15	obszar Natura 2000
4493.	610513,13	282892,71	obszar Natura 2000
4494.	610527,56	282898,83	obszar Natura 2000
4495.	610515,21	282935,08	obszar Natura 2000
4496.	610483,45	283028,21	obszar Natura 2000
4497.	610438,56	283159,90	obszar Natura 2000
4498.	610432,22	283245,10	obszar Natura 2000
4499.	610430,57	283245,01	obszar Natura 2000
4500.	610430,29	283248,59	obszar Natura 2000
4501.	610418,07	283428,52	obszar Natura 2000
4502.	610410,52	283541,55	obszar Natura 2000
4503.	610402,30	283663,98	obszar Natura 2000
4504.	610385,13	283892,69	obszar Natura 2000
4505.	610367,47	284203,03	obszar Natura 2000
4506.	610354,08	284450,25	obszar Natura 2000
4507.	610342,61	284452,44	obszar Natura 2000
4508.	610333,53	284455,39	obszar Natura 2000
4509.	610325,00	284459,75	obszar Natura 2000
4510.	610314,89	284470,77	obszar Natura 2000
4511.	610307,16	284482,56	obszar Natura 2000
4512.	610302,77	284489,44	obszar Natura 2000
4513.	610301,08	284499,60	obszar Natura 2000
4514.	610298,73	284533,55	obszar Natura 2000
4515.	610296,17	284557,29	obszar Natura 2000
4516.	610295,68	284574,98	obszar Natura 2000
4517.	610297,85	284586,75	obszar Natura 2000
4518.	610303,73	284602,21	obszar Natura 2000
4519.	610317,22	284620,60	obszar Natura 2000
4520.	610324,44	284630,91	obszar Natura 2000
4521.	610330,43	284645,47	obszar Natura 2000
4522.	610336,94	284656,06	obszar Natura 2000
4523.	610337,20	284660,87	obszar Natura 2000
4524.	610335,28	284665,02	obszar Natura 2000

4525.	610331,95	284666,63	obszar Natura 2000
4526.	610318,48	284665,15	obszar Natura 2000
4527.	610310,86	284662,34	obszar Natura 2000
4528.	610290,77	284650,97	obszar Natura 2000
4529.	610248,08	284631,88	obszar Natura 2000
4530.	610218,82	284618,95	obszar Natura 2000
4531.	610203,51	284615,63	obszar Natura 2000
4532.	610195,86	284617,22	obszar Natura 2000
4533.	610189,16	284620,93	obszar Natura 2000
4534.	610185,23	284628,93	obszar Natura 2000
4535.	610184,44	284639,51	obszar Natura 2000
4536.	610189,87	284649,46	obszar Natura 2000
4537.	610202,58	284674,23	obszar Natura 2000
4538.	610202,55	284682,33	obszar Natura 2000
4539.	610196,97	284695,78	obszar Natura 2000
4540.	610191,03	284704,62	obszar Natura 2000
4541.	610172,06	284721,20	obszar Natura 2000
4542.	610129,71	284761,73	obszar Natura 2000
4543.	610118,00	284772,51	obszar Natura 2000
4544.	610111,05	284778,02	obszar Natura 2000
4545.	610099,13	284782,09	obszar Natura 2000
4546.	610090,53	284782,25	obszar Natura 2000
4547.	610077,01	284778,87	obszar Natura 2000
4548.	610066,09	284772,46	obszar Natura 2000
4549.	610056,29	284761,19	obszar Natura 2000
4550.	610043,34	284745,02	obszar Natura 2000
4551.	610037,81	284738,76	obszar Natura 2000
4552.	610030,81	284738,97	obszar Natura 2000
4553.	610023,22	284741,86	obszar Natura 2000
4554.	610010,87	284754,22	obszar Natura 2000
4555.	609989,36	284783,23	obszar Natura 2000
4556.	609985,11	284820,83	obszar Natura 2000
4557.	609982,71	284888,79	obszar Natura 2000
4558.	609980,06	284911,92	obszar Natura 2000
4559.	609977,19	284921,75	obszar Natura 2000
4560.	609970,65	284930,57	obszar Natura 2000
4561.	609959,91	284935,07	obszar Natura 2000
4562.	609949,15	284929,97	obszar Natura 2000
4563.	609946,59	284925,10	obszar Natura 2000
4564.	609942,78	284914,39	obszar Natura 2000
4565.	609939,83	284901,60	obszar Natura 2000
4566.	609932,90	284888,70	obszar Natura 2000
4567.	609929,60	284874,30	obszar Natura 2000
4568.	609924,09	284867,15	obszar Natura 2000
4569.	609914,94	284858,19	obszar Natura 2000
4570.	609897,89	284856,31	obszar Natura 2000
4571.	609889,01	284858,97	obszar Natura 2000
4572.	609867,33	284872,17	obszar Natura 2000
4573.	609828,65	284917,41	obszar Natura 2000
4574.	609819,87	284923,67	obszar Natura 2000
4575.	609803,85	284924,32	obszar Natura 2000
4576.	609793,32	284914,63	obszar Natura 2000
4577.	609791,02	284903,85	obszar Natura 2000
4578.	609792,37	284887,59	obszar Natura 2000

4579.	609791,43	284874,66	obszar Natura 2000
4580.	609783,59	284865,23	obszar Natura 2000
4581.	609764,41	284860,49	obszar Natura 2000
4582.	609756,04	284870,37	obszar Natura 2000
4583.	609754,94	284891,65	obszar Natura 2000
4584.	609752,89	284904,29	obszar Natura 2000
4585.	609752,94	284916,80	obszar Natura 2000
4586.	609750,18	284929,83	obszar Natura 2000
4587.	609744,40	284946,78	obszar Natura 2000
4588.	609731,33	284959,82	obszar Natura 2000
4589.	609717,64	284963,24	obszar Natura 2000
4590.	609707,32	284956,15	obszar Natura 2000
4591.	609704,63	284948,57	obszar Natura 2000
4592.	609709,23	284919,99	obszar Natura 2000
4593.	609713,75	284890,90	obszar Natura 2000
4594.	609713,31	284874,28	obszar Natura 2000
4595.	609707,26	284854,30	obszar Natura 2000
4596.	609697,00	284827,91	obszar Natura 2000
4597.	609669,33	284804,73	obszar Natura 2000
4598.	609633,43	284818,44	obszar Natura 2000
4599.	609627,75	284828,48	obszar Natura 2000
4600.	609618,73	284847,24	obszar Natura 2000
4601.	609606,73	284904,22	obszar Natura 2000
4602.	609603,23	284914,93	obszar Natura 2000
4603.	609597,61	284933,58	obszar Natura 2000
4604.	609595,21	284958,62	obszar Natura 2000
4605.	609596,16	284971,15	obszar Natura 2000
4606.	609611,35	285004,19	obszar Natura 2000
4607.	609620,69	285038,57	obszar Natura 2000
4608.	609616,75	285079,78	obszar Natura 2000
4609.	609624,17	285096,99	obszar Natura 2000
4610.	609634,39	285103,48	obszar Natura 2000
4611.	609657,63	285109,62	obszar Natura 2000
4612.	609745,34	285171,59	obszar Natura 2000
4613.	609767,49	285195,12	obszar Natura 2000
4614.	609769,72	285212,19	obszar Natura 2000
4615.	609757,43	285241,35	obszar Natura 2000
4616.	609748,76	285280,02	obszar Natura 2000
4617.	609753,30	285302,72	obszar Natura 2000
4618.	609700,78	285344,22	obszar Natura 2000
4619.	609699,40	285345,94	obszar Natura 2000
4620.	609716,68	285362,08	obszar Natura 2000
4621.	609711,86	285371,43	obszar Natura 2000
4622.	609722,91	285393,24	obszar Natura 2000
4623.	609727,72	285402,87	obszar Natura 2000
4624.	609787,49	285382,76	obszar Natura 2000
4625.	609871,05	285366,05	obszar Natura 2000
4626.	609970,19	285349,62	obszar Natura 2000
4627.	609984,07	285342,82	obszar Natura 2000
4628.	609989,45	285342,25	obszar Natura 2000
4629.	610034,77	285315,06	obszar Natura 2000
4630.	610059,42	285300,90	obszar Natura 2000
4631.	610102,19	285273,71	obszar Natura 2000
4632.	610106,44	285272,86	obszar Natura 2000

4633.	610180,94	285223,85	obszar Natura 2000
4634.	610196,66	285213,37	obszar Natura 2000
4635.	610208,41	285204,09	obszar Natura 2000
4636.	610218,11	285196,80	obszar Natura 2000
4637.	610216,47	285222,36	obszar Natura 2000
4638.	610213,79	285274,13	obszar Natura 2000
4639.	610212,01	285360,65	obszar Natura 2000
4640.	610300,30	285591,25	obszar Natura 2000
4641.	610308,95	285610,85	obszar Natura 2000
4642.	610335,24	285675,06	obszar Natura 2000
4643.	610393,93	285818,06	obszar Natura 2000
4644.	610424,21	285912,19	obszar Natura 2000
4645.	610433,47	285930,16	obszar Natura 2000
4646.	610435,34	285948,25	obszar Natura 2000
4647.	610424,01	285974,80	obszar Natura 2000
4648.	610402,94	285991,26	obszar Natura 2000
4649.	610356,86	286021,64	obszar Natura 2000
4650.	610343,20	286029,99	obszar Natura 2000
4651.	610325,04	286034,92	obszar Natura 2000
4652.	610280,94	286046,41	obszar Natura 2000
4653.	610250,97	286055,45	obszar Natura 2000
4654.	610248,61	286058,24	obszar Natura 2000
4655.	610246,76	286060,42	obszar Natura 2000
4656.	610228,05	286101,39	obszar Natura 2000
4657.	610226,26	286110,70	obszar Natura 2000
4658.	610211,50	286187,28	obszar Natura 2000
4659.	610208,40	286196,87	obszar Natura 2000
4660.	610212,88	286232,72	obszar Natura 2000
4661.	610213,99	286236,84	obszar Natura 2000
4662.	610249,89	286370,04	obszar Natura 2000
4663.	610257,37	286399,12	obszar Natura 2000
4664.	610263,22	286421,86	obszar Natura 2000
4665.	610292,49	286535,66	obszar Natura 2000
4666.	610305,15	286584,91	obszar Natura 2000
4667.	574812,48	282017,48	obszar Natura 2000
4668.	574816,18	282023,66	obszar Natura 2000
4669.	574866,80	282001,26	obszar Natura 2000
4670.	574900,34	282003,67	obszar Natura 2000
4671.	574893,06	281982,33	obszar Natura 2000
4672.	574810,71	282014,57	obszar Natura 2000
4673.	574812,48	282017,48	obszar Natura 2000
4674.	575112,89	282202,04	obszar Natura 2000
4675.	575122,27	282208,74	obszar Natura 2000
4676.	575129,60	282211,77	obszar Natura 2000
4677.	575137,84	282211,28	obszar Natura 2000
4678.	575152,39	282201,97	obszar Natura 2000
4679.	575122,88	282176,14	obszar Natura 2000
4680.	575094,68	282180,04	obszar Natura 2000
4681.	575039,78	282145,59	obszar Natura 2000
4682.	574959,52	282164,14	obszar Natura 2000
4683.	574886,75	282144,74	obszar Natura 2000
4684.	574897,80	282173,88	obszar Natura 2000
4685.	574919,15	282171,72	obszar Natura 2000
4686.	574944,00	282180,35	obszar Natura 2000

4687.	574950,86	282180,98	obszar Natura 2000
4688.	574955,23	282190,26	obszar Natura 2000
4689.	574953,66	282197,42	obszar Natura 2000
4690.	574941,05	282216,10	obszar Natura 2000
4691.	574940,17	282221,17	obszar Natura 2000
4692.	574948,97	282227,86	obszar Natura 2000
4693.	574970,30	282239,87	obszar Natura 2000
4694.	574975,00	282240,84	obszar Natura 2000
4695.	574983,10	282236,42	obszar Natura 2000
4696.	574985,87	282231,82	obszar Natura 2000
4697.	574984,46	282212,11	obszar Natura 2000
4698.	574988,72	282203,91	obszar Natura 2000
4699.	574997,93	282196,68	obszar Natura 2000
4700.	575010,60	282195,73	obszar Natura 2000
4701.	575013,77	282196,27	obszar Natura 2000
4702.	575023,54	282206,91	obszar Natura 2000
4703.	575030,34	282210,63	obszar Natura 2000
4704.	575034,81	282211,47	obszar Natura 2000
4705.	575052,74	282207,83	obszar Natura 2000
4706.	575069,37	282201,74	obszar Natura 2000
4707.	575074,99	282201,34	obszar Natura 2000
4708.	575100,16	282215,00	obszar Natura 2000
4709.	575104,07	282215,33	obszar Natura 2000
4710.	575106,68	282213,11	obszar Natura 2000
4711.	575106,07	282211,29	obszar Natura 2000
4712.	575105,28	282206,25	obszar Natura 2000
4713.	575112,89	282202,04	obszar Natura 2000
4714.	583779,01	283711,72	obszar Natura 2000
4715.	583783,39	283702,37	obszar Natura 2000
4716.	583785,18	283690,02	obszar Natura 2000
4717.	583793,26	283675,59	obszar Natura 2000
4718.	583813,67	283628,02	obszar Natura 2000
4719.	583814,17	283622,86	obszar Natura 2000
4720.	583836,01	283583,19	obszar Natura 2000
4721.	583849,62	283554,75	obszar Natura 2000
4722.	583873,64	283523,24	obszar Natura 2000
4723.	583881,23	283513,53	obszar Natura 2000
4724.	583901,78	283498,92	obszar Natura 2000
4725.	583925,55	283475,89	obszar Natura 2000
4726.	583956,94	283452,74	obszar Natura 2000
4727.	583965,11	283444,48	obszar Natura 2000
4728.	583987,06	283418,49	obszar Natura 2000
4729.	584029,11	283378,07	obszar Natura 2000
4730.	584053,19	283355,50	obszar Natura 2000
4731.	584076,53	283330,25	obszar Natura 2000
4732.	584089,91	283317,77	obszar Natura 2000
4733.	584106,83	283314,64	obszar Natura 2000
4734.	584131,99	283310,21	obszar Natura 2000
4735.	584143,26	283303,77	obszar Natura 2000
4736.	584156,09	283289,28	obszar Natura 2000
4737.	584176,36	283265,73	obszar Natura 2000
4738.	584187,94	283247,74	obszar Natura 2000
4739.	584197,78	283229,56	obszar Natura 2000
4740.	584206,13	283206,22	obszar Natura 2000

4741.	584212,88	283191,94	obszar Natura 2000
4742.	584219,45	283184,92	obszar Natura 2000
4743.	584225,15	283181,49	obszar Natura 2000
4744.	584232,52	283181,79	obszar Natura 2000
4745.	584243,71	283184,57	obszar Natura 2000
4746.	584223,00	283158,51	obszar Natura 2000
4747.	584207,55	283153,12	obszar Natura 2000
4748.	584182,26	283157,77	obszar Natura 2000
4749.	584171,22	283156,27	obszar Natura 2000
4750.	584150,31	283161,72	obszar Natura 2000
4751.	584121,78	283175,23	obszar Natura 2000
4752.	584105,77	283187,44	obszar Natura 2000
4753.	584060,71	283214,91	obszar Natura 2000
4754.	584019,25	283232,87	obszar Natura 2000
4755.	583979,31	283247,49	obszar Natura 2000
4756.	583955,62	283253,23	obszar Natura 2000
4757.	583907,48	283277,56	obszar Natura 2000
4758.	583894,08	283283,87	obszar Natura 2000
4759.	583814,61	283311,17	obszar Natura 2000
4760.	583773,66	283318,05	obszar Natura 2000
4761.	583730,71	283316,88	obszar Natura 2000
4762.	583711,35	283312,98	obszar Natura 2000
4763.	583670,98	283300,14	obszar Natura 2000
4764.	583638,23	283292,85	obszar Natura 2000
4765.	583569,96	283293,44	obszar Natura 2000
4766.	583551,00	283291,85	obszar Natura 2000
4767.	583469,57	283294,18	obszar Natura 2000
4768.	583446,95	283296,78	obszar Natura 2000
4769.	583361,42	283292,91	obszar Natura 2000
4770.	583360,82	283306,81	obszar Natura 2000
4771.	583443,39	283321,32	obszar Natura 2000
4772.	583456,74	283346,86	obszar Natura 2000
4773.	583468,38	283357,43	obszar Natura 2000
4774.	583476,48	283368,35	obszar Natura 2000
4775.	583495,32	283378,23	obszar Natura 2000
4776.	583500,98	283387,47	obszar Natura 2000
4777.	583501,16	283425,72	obszar Natura 2000
4778.	583502,79	283443,89	obszar Natura 2000
4779.	583498,36	283452,13	obszar Natura 2000
4780.	583497,58	283464,10	obszar Natura 2000
4781.	583505,80	283474,80	obszar Natura 2000
4782.	583509,87	283482,86	obszar Natura 2000
4783.	583517,92	283486,84	obszar Natura 2000
4784.	583534,60	283499,78	obszar Natura 2000
4785.	583575,82	283537,24	obszar Natura 2000
4786.	583609,48	283568,11	obszar Natura 2000
4787.	583622,48	283585,92	obszar Natura 2000
4788.	583627,49	283600,86	obszar Natura 2000
4789.	583635,64	283616,53	obszar Natura 2000
4790.	583661,08	283638,78	obszar Natura 2000
4791.	583702,00	283658,03	obszar Natura 2000
4792.	583722,42	283667,34	obszar Natura 2000
4793.	583738,26	283675,71	obszar Natura 2000
4794.	583763,40	283703,14	obszar Natura 2000

4795.	583769,00	283721,19	obszar Natura 2000
4796.	583779,01	283711,72	obszar Natura 2000
4797.	587091,42	321706,03	obszar Natura 2000
4798.	587106,86	321692,02	obszar Natura 2000
4799.	587128,62	321690,95	obszar Natura 2000
4800.	587136,13	321688,88	obszar Natura 2000
4801.	587162,49	321675,93	obszar Natura 2000
4802.	587193,89	321645,41	obszar Natura 2000
4803.	587220,40	321588,46	obszar Natura 2000
4804.	587212,30	321546,43	obszar Natura 2000
4805.	587211,48	321526,49	obszar Natura 2000
4806.	587219,86	321498,60	obszar Natura 2000
4807.	587241,35	321479,89	obszar Natura 2000
4808.	587255,96	321474,06	obszar Natura 2000
4809.	587271,52	321471,19	obszar Natura 2000
4810.	587306,15	321463,55	obszar Natura 2000
4811.	587325,36	321456,07	obszar Natura 2000
4812.	587354,97	321436,72	obszar Natura 2000
4813.	587370,24	321431,80	obszar Natura 2000
4814.	587385,09	321428,06	obszar Natura 2000
4815.	587432,88	321400,98	obszar Natura 2000
4816.	587484,65	321333,57	obszar Natura 2000
4817.	587518,39	321278,43	obszar Natura 2000
4818.	587523,16	321270,68	obszar Natura 2000
4819.	587526,93	321235,67	obszar Natura 2000
4820.	587516,51	321195,56	obszar Natura 2000
4821.	587510,82	321145,21	obszar Natura 2000
4822.	587512,07	321124,15	obszar Natura 2000
4823.	587511,57	321112,26	obszar Natura 2000
4824.	587491,29	321053,01	obszar Natura 2000
4825.	587461,49	321042,28	obszar Natura 2000
4826.	587443,57	321035,77	obszar Natura 2000
4827.	587406,57	320971,42	obszar Natura 2000
4828.	587309,48	321013,66	obszar Natura 2000
4829.	587331,52	321058,97	obszar Natura 2000
4830.	587308,48	321096,15	obszar Natura 2000
4831.	587302,34	321190,76	obszar Natura 2000
4832.	587332,59	321261,94	obszar Natura 2000
4833.	587219,72	321323,48	obszar Natura 2000
4834.	587113,28	321401,56	obszar Natura 2000
4835.	587069,12	321365,09	obszar Natura 2000
4836.	587078,39	321342,34	obszar Natura 2000
4837.	587114,25	321319,53	obszar Natura 2000
4838.	587123,39	321252,83	obszar Natura 2000
4839.	587070,50	321128,00	obszar Natura 2000
4840.	587112,96	321031,72	obszar Natura 2000
4841.	587134,76	321018,28	obszar Natura 2000
4842.	587126,19	321008,86	obszar Natura 2000
4843.	587060,65	320979,21	obszar Natura 2000
4844.	587013,40	320979,18	obszar Natura 2000
4845.	586983,94	321003,76	obszar Natura 2000
4846.	586958,01	321059,86	obszar Natura 2000
4847.	586916,51	321054,97	obszar Natura 2000
4848.	586905,88	321079,10	obszar Natura 2000

4849.	586903,66	321107,20	obszar Natura 2000
4850.	586910,80	321137,99	obszar Natura 2000
4851.	586918,08	321148,68	obszar Natura 2000
4852.	586923,05	321175,89	obszar Natura 2000
4853.	586959,22	321204,51	obszar Natura 2000
4854.	586934,07	321301,39	obszar Natura 2000
4855.	586946,93	321399,53	obszar Natura 2000
4856.	586986,60	321437,28	obszar Natura 2000
4857.	587009,79	321520,51	obszar Natura 2000
4858.	587013,39	321556,92	obszar Natura 2000
4859.	587010,20	321585,93	obszar Natura 2000
4860.	587007,08	321605,19	obszar Natura 2000
4861.	586997,76	321607,94	obszar Natura 2000
4862.	586990,78	321652,60	obszar Natura 2000
4863.	587091,42	321706,03	obszar Natura 2000
4864.	605824,22	271719,56	obszar Natura 2000
4865.	605856,34	271751,97	obszar Natura 2000
4866.	605906,68	271700,51	obszar Natura 2000
4867.	605911,47	271689,95	obszar Natura 2000
4868.	605914,47	271654,01	obszar Natura 2000
4869.	605890,29	271635,74	obszar Natura 2000
4870.	605835,21	271650,85	obszar Natura 2000
4871.	605813,52	271666,90	obszar Natura 2000
4872.	605824,22	271719,56	obszar Natura 2000
4873.	605968,73	272000,78	obszar Natura 2000
4874.	606009,02	272001,09	obszar Natura 2000
4875.	606077,60	271948,66	obszar Natura 2000
4876.	606098,08	271916,75	obszar Natura 2000
4877.	606107,33	271888,06	obszar Natura 2000
4878.	606099,19	271885,06	obszar Natura 2000
4879.	606070,61	271866,46	obszar Natura 2000
4880.	606038,59	271810,62	obszar Natura 2000
4881.	606010,90	271754,43	obszar Natura 2000
4882.	605954,17	271746,14	obszar Natura 2000
4883.	605945,82	271729,17	obszar Natura 2000
4884.	605945,81	271668,64	obszar Natura 2000
4885.	605951,97	271650,71	obszar Natura 2000
4886.	605990,32	271663,74	obszar Natura 2000
4887.	606037,79	271671,54	obszar Natura 2000
4888.	606045,90	271619,62	obszar Natura 2000
4889.	606004,60	271607,37	obszar Natura 2000
4890.	605957,06	271584,26	obszar Natura 2000
4891.	605921,28	271661,04	obszar Natura 2000
4892.	605917,42	271697,19	obszar Natura 2000
4893.	605890,26	271722,56	obszar Natura 2000
4894.	605884,33	271729,39	obszar Natura 2000
4895.	605862,97	271751,80	obszar Natura 2000
4896.	605859,28	271763,03	obszar Natura 2000
4897.	605904,24	271799,43	obszar Natura 2000
4898.	605933,58	271837,61	obszar Natura 2000
4899.	605899,06	271858,96	obszar Natura 2000
4900.	605843,73	271868,60	obszar Natura 2000
4901.	605792,98	271845,45	obszar Natura 2000
4902.	605766,13	271852,41	obszar Natura 2000

4903.	605680,38	271916,88	obszar Natura 2000
4904.	605677,63	271918,36	obszar Natura 2000
4905.	605692,76	272152,54	obszar Natura 2000
4906.	605743,39	272199,11	obszar Natura 2000
4907.	605850,42	272092,97	obszar Natura 2000
4908.	605842,57	272063,19	obszar Natura 2000
4909.	605868,09	272046,51	obszar Natura 2000
4910.	605894,89	272041,82	obszar Natura 2000
4911.	605942,76	272010,00	obszar Natura 2000
4912.	605968,73	272000,78	obszar Natura 2000
4913.	574812,48	282017,48	powierzchnia wyłączona
4914.	574816,18	282023,66	powierzchnia wyłączona
4915.	574866,80	282001,26	powierzchnia wyłączona
4916.	574900,34	282003,67	powierzchnia wyłączona
4917.	574893,06	281982,33	powierzchnia wyłączona
4918.	574810,71	282014,57	powierzchnia wyłączona
4919.	574812,48	282017,48	powierzchnia wyłączona
4920.	575112,89	282202,04	powierzchnia wyłączona
4921.	575122,27	282208,74	powierzchnia wyłączona
4922.	575129,60	282211,77	powierzchnia wyłączona
4923.	575137,84	282211,28	powierzchnia wyłączona
4924.	575152,39	282201,97	powierzchnia wyłączona
4925.	575122,88	282176,14	powierzchnia wyłączona
4926.	575094,68	282180,04	powierzchnia wyłączona
4927.	575039,78	282145,59	powierzchnia wyłączona
4928.	574959,52	282164,14	powierzchnia wyłączona
4929.	574886,75	282144,74	powierzchnia wyłączona
4930.	574897,80	282173,88	powierzchnia wyłączona
4931.	574919,15	282171,72	powierzchnia wyłączona
4932.	574944,00	282180,35	powierzchnia wyłączona
4933.	574950,86	282180,98	powierzchnia wyłączona
4934.	574955,23	282190,26	powierzchnia wyłączona
4935.	574953,66	282197,42	powierzchnia wyłączona
4936.	574941,05	282216,10	powierzchnia wyłączona
4937.	574940,17	282221,17	powierzchnia wyłączona
4938.	574948,97	282227,86	powierzchnia wyłączona
4939.	574970,30	282239,87	powierzchnia wyłączona
4940.	574975,00	282240,84	powierzchnia wyłączona
4941.	574983,10	282236,42	powierzchnia wyłączona
4942.	574985,87	282231,82	powierzchnia wyłączona
4943.	574984,46	282212,11	powierzchnia wyłączona
4944.	574988,72	282203,91	powierzchnia wyłączona
4945.	574997,93	282196,68	powierzchnia wyłączona
4946.	575010,60	282195,73	powierzchnia wyłączona
4947.	575013,77	282196,27	powierzchnia wyłączona
4948.	575023,54	282206,91	powierzchnia wyłączona
4949.	575030,34	282210,63	powierzchnia wyłączona
4950.	575034,81	282211,47	powierzchnia wyłączona
4951.	575052,74	282207,83	powierzchnia wyłączona
4952.	575069,37	282201,74	powierzchnia wyłączona
4953.	575074,99	282201,34	powierzchnia wyłączona
4954.	575100,16	282215,00	powierzchnia wyłączona
4955.	575104,07	282215,33	powierzchnia wyłączona
4956.	575106,68	282213,11	powierzchnia wyłączona

4957.	575106,07	282211,29	powierzchnia wyłączona
4958.	575105,28	282206,25	powierzchnia wyłączona
4959.	575112,89	282202,04	powierzchnia wyłączona
4960.	583779,01	283711,72	powierzchnia wyłączona
4961.	583783,39	283702,37	powierzchnia wyłączona
4962.	583785,18	283690,02	powierzchnia wyłączona
4963.	583793,26	283675,59	powierzchnia wyłączona
4964.	583813,67	283628,02	powierzchnia wyłączona
4965.	583814,17	283622,86	powierzchnia wyłączona
4966.	583836,01	283583,19	powierzchnia wyłączona
4967.	583849,62	283554,75	powierzchnia wyłączona
4968.	583873,64	283523,24	powierzchnia wyłączona
4969.	583881,23	283513,53	powierzchnia wyłączona
4970.	583901,78	283498,92	powierzchnia wyłączona
4971.	583925,55	283475,89	powierzchnia wyłączona
4972.	583956,94	283452,74	powierzchnia wyłączona
4973.	583965,11	283444,48	powierzchnia wyłączona
4974.	583987,06	283418,49	powierzchnia wyłączona
4975.	584029,11	283378,07	powierzchnia wyłączona
4976.	584053,19	283355,50	powierzchnia wyłączona
4977.	584076,53	283330,25	powierzchnia wyłączona
4978.	584089,91	283317,77	powierzchnia wyłączona
4979.	584106,83	283314,64	powierzchnia wyłączona
4980.	584131,99	283310,21	powierzchnia wyłączona
4981.	584143,26	283303,77	powierzchnia wyłączona
4982.	584156,09	283289,28	powierzchnia wyłączona
4983.	584176,36	283265,73	powierzchnia wyłączona
4984.	584187,94	283247,74	powierzchnia wyłączona
4985.	584197,78	283229,56	powierzchnia wyłączona
4986.	584206,13	283206,22	powierzchnia wyłączona
4987.	584212,88	283191,94	powierzchnia wyłączona
4988.	584219,45	283184,92	powierzchnia wyłączona
4989.	584225,15	283181,49	powierzchnia wyłączona
4990.	584232,52	283181,79	powierzchnia wyłączona
4991.	584243,71	283184,57	powierzchnia wyłączona
4992.	584223,00	283158,51	powierzchnia wyłączona
4993.	584207,55	283153,12	powierzchnia wyłączona
4994.	584182,26	283157,77	powierzchnia wyłączona
4995.	584171,22	283156,27	powierzchnia wyłączona
4996.	584150,31	283161,72	powierzchnia wyłączona
4997.	584121,78	283175,23	powierzchnia wyłączona
4998.	584105,77	283187,44	powierzchnia wyłączona
4999.	584060,71	283214,91	powierzchnia wyłączona
5000.	584019,25	283232,87	powierzchnia wyłączona
5001.	583979,31	283247,49	powierzchnia wyłączona
5002.	583955,62	283253,23	powierzchnia wyłączona
5003.	583907,48	283277,56	powierzchnia wyłączona
5004.	583894,08	283283,87	powierzchnia wyłączona
5005.	583814,61	283311,17	powierzchnia wyłączona
5006.	583773,66	283318,05	powierzchnia wyłączona
5007.	583730,71	283316,88	powierzchnia wyłączona
5008.	583711,35	283312,98	powierzchnia wyłączona
5009.	583670,98	283300,14	powierzchnia wyłączona
5010.	583638,23	283292,85	powierzchnia wyłączona

5011.	583569,96	283293,44	powierzchnia wyłączona
5012.	583551,00	283291,85	powierzchnia wyłączona
5013.	583469,57	283294,18	powierzchnia wyłączona
5014.	583446,95	283296,78	powierzchnia wyłączona
5015.	583361,42	283292,91	powierzchnia wyłączona
5016.	583360,82	283306,81	powierzchnia wyłączona
5017.	583443,39	283321,32	powierzchnia wyłączona
5018.	583456,74	283346,86	powierzchnia wyłączona
5019.	583468,38	283357,43	powierzchnia wyłączona
5020.	583476,48	283368,35	powierzchnia wyłączona
5021.	583495,32	283378,23	powierzchnia wyłączona
5022.	583500,98	283387,47	powierzchnia wyłączona
5023.	583501,16	283425,72	powierzchnia wyłączona
5024.	583502,79	283443,89	powierzchnia wyłączona
5025.	583498,36	283452,13	powierzchnia wyłączona
5026.	583497,58	283464,10	powierzchnia wyłączona
5027.	583505,80	283474,80	powierzchnia wyłączona
5028.	583509,87	283482,86	powierzchnia wyłączona
5029.	583517,92	283486,84	powierzchnia wyłączona
5030.	583534,60	283499,78	powierzchnia wyłączona
5031.	583575,82	283537,24	powierzchnia wyłączona
5032.	583609,48	283568,11	powierzchnia wyłączona
5033.	583622,48	283585,92	powierzchnia wyłączona
5034.	583627,49	283600,86	powierzchnia wyłączona
5035.	583635,64	283616,53	powierzchnia wyłączona
5036.	583661,08	283638,78	powierzchnia wyłączona
5037.	583702,00	283658,03	powierzchnia wyłączona
5038.	583722,42	283667,34	powierzchnia wyłączona
5039.	583738,26	283675,71	powierzchnia wyłączona
5040.	583763,40	283703,14	powierzchnia wyłączona
5041.	583769,00	283721,19	powierzchnia wyłączona
5042.	583779,01	283711,72	powierzchnia wyłączona
5043.	587091,42	321706,03	powierzchnia wyłączona
5044.	587106,86	321692,02	powierzchnia wyłączona
5045.	587128,62	321690,95	powierzchnia wyłączona
5046.	587136,13	321688,88	powierzchnia wyłączona
5047.	587162,49	321675,93	powierzchnia wyłączona
5048.	587193,89	321645,41	powierzchnia wyłączona
5049.	587220,40	321588,46	powierzchnia wyłączona
5050.	587212,30	321546,43	powierzchnia wyłączona
5051.	587211,48	321526,49	powierzchnia wyłączona
5052.	587219,86	321498,60	powierzchnia wyłączona
5053.	587241,35	321479,89	powierzchnia wyłączona
5054.	587255,96	321474,06	powierzchnia wyłączona
5055.	587271,52	321471,19	powierzchnia wyłączona
5056.	587306,15	321463,55	powierzchnia wyłączona
5057.	587325,36	321456,07	powierzchnia wyłączona
5058.	587354,97	321436,72	powierzchnia wyłączona
5059.	587370,24	321431,80	powierzchnia wyłączona
5060.	587385,09	321428,06	powierzchnia wyłączona
5061.	587432,88	321400,98	powierzchnia wyłączona
5062.	587484,65	321333,57	powierzchnia wyłączona
5063.	587518,39	321278,43	powierzchnia wyłączona
5064.	587523,16	321270,68	powierzchnia wyłączona

5065.	587526,93	321235,67	powierzchnia wyłączona
5066.	587516,51	321195,56	powierzchnia wyłączona
5067.	587510,82	321145,21	powierzchnia wyłączona
5068.	587512,07	321124,15	powierzchnia wyłączona
5069.	587511,57	321112,26	powierzchnia wyłączona
5070.	587491,29	321053,01	powierzchnia wyłączona
5071.	587461,49	321042,28	powierzchnia wyłączona
5072.	587443,57	321035,77	powierzchnia wyłączona
5073.	587406,57	320971,42	powierzchnia wyłączona
5074.	587309,48	321013,66	powierzchnia wyłączona
5075.	587331,52	321058,97	powierzchnia wyłączona
5076.	587308,48	321096,15	powierzchnia wyłączona
5077.	587302,34	321190,76	powierzchnia wyłączona
5078.	587332,59	321261,94	powierzchnia wyłączona
5079.	587219,72	321323,48	powierzchnia wyłączona
5080.	587113,28	321401,56	powierzchnia wyłączona
5081.	587069,12	321365,09	powierzchnia wyłączona
5082.	587078,39	321342,34	powierzchnia wyłączona
5083.	587114,25	321319,53	powierzchnia wyłączona
5084.	587123,39	321252,83	powierzchnia wyłączona
5085.	587070,50	321128,00	powierzchnia wyłączona
5086.	587112,96	321031,72	powierzchnia wyłączona
5087.	587134,76	321018,28	powierzchnia wyłączona
5088.	587126,19	321008,86	powierzchnia wyłączona
5089.	587060,65	320979,21	powierzchnia wyłączona
5090.	587013,40	320979,18	powierzchnia wyłączona
5091.	586983,94	321003,76	powierzchnia wyłączona
5092.	586958,01	321059,86	powierzchnia wyłączona
5093.	586916,51	321054,97	powierzchnia wyłączona
5094.	586905,88	321079,10	powierzchnia wyłączona
5095.	586903,66	321107,20	powierzchnia wyłączona
5096.	586910,80	321137,99	powierzchnia wyłączona
5097.	586918,08	321148,68	powierzchnia wyłączona
5098.	586923,05	321175,89	powierzchnia wyłączona
5099.	586959,22	321204,51	powierzchnia wyłączona
5100.	586934,07	321301,39	powierzchnia wyłączona
5101.	586946,93	321399,53	powierzchnia wyłączona
5102.	586986,60	321437,28	powierzchnia wyłączona
5103.	587009,79	321520,51	powierzchnia wyłączona
5104.	587013,39	321556,92	powierzchnia wyłączona
5105.	587010,20	321585,93	powierzchnia wyłączona
5106.	587007,08	321605,19	powierzchnia wyłączona
5107.	586997,76	321607,94	powierzchnia wyłączona
5108.	586990,78	321652,60	powierzchnia wyłączona
5109.	587091,42	321706,03	powierzchnia wyłączona
5110.	606166,86	271291,51	powierzchnia wyłączona
5111.	606147,88	271301,12	powierzchnia wyłączona
5112.	606136,16	271301,48	powierzchnia wyłączona
5113.	606120,64	271287,73	powierzchnia wyłączona
5114.	606018,58	271282,75	powierzchnia wyłączona
5115.	606042,76	271315,52	powierzchnia wyłączona
5116.	606045,14	271318,73	powierzchnia wyłączona
5117.	606047,52	271321,95	powierzchnia wyłączona
5118.	606069,10	271363,54	powierzchnia wyłączona

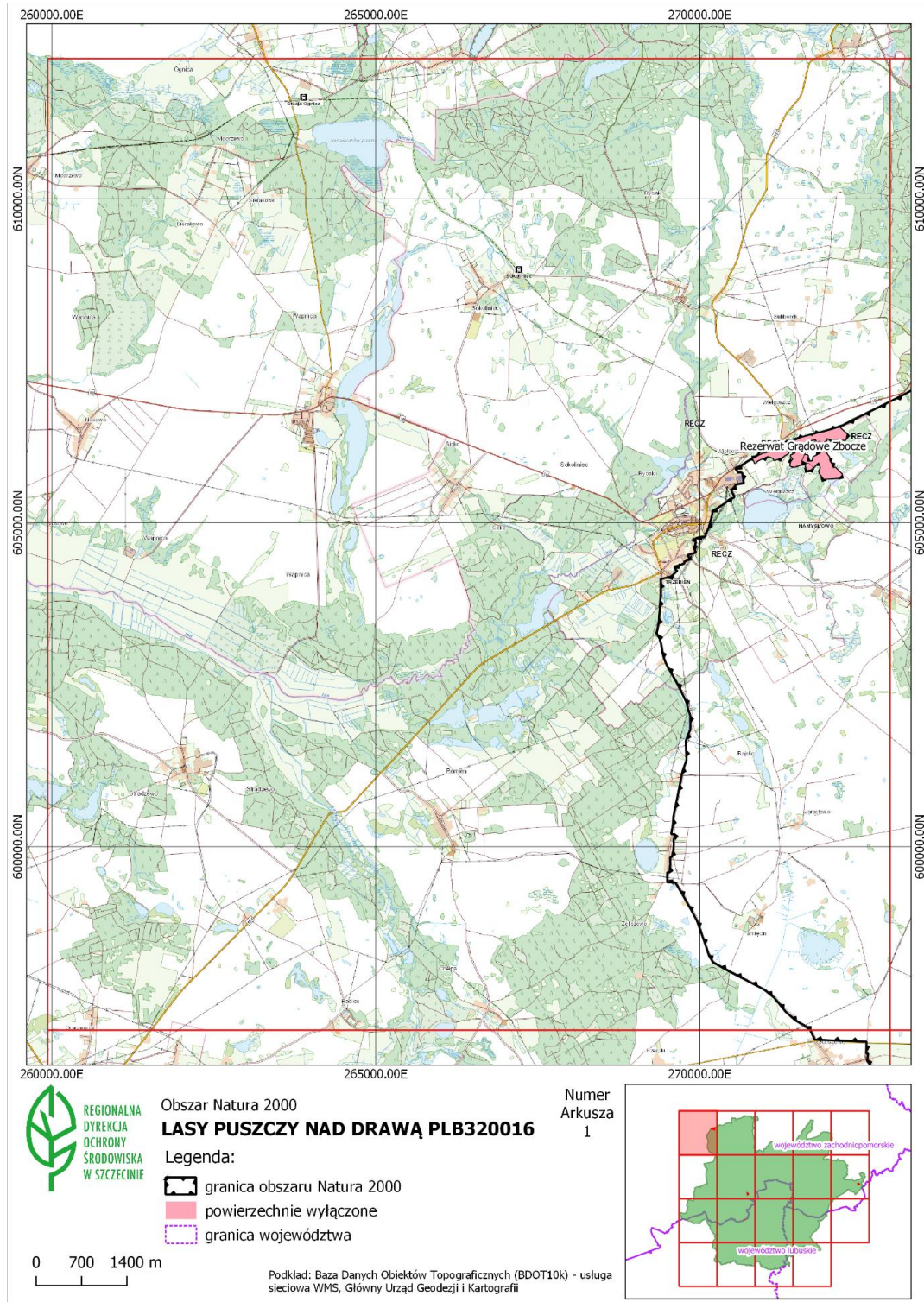
5119.	606109,43	271377,40	powierzchnia wyłączona
5120.	606139,16	271417,08	powierzchnia wyłączona
5121.	606124,83	271470,10	powierzchnia wyłączona
5122.	606068,83	271478,18	powierzchnia wyłączona
5123.	606035,43	271403,55	powierzchnia wyłączona
5124.	606013,86	271421,89	powierzchnia wyłączona
5125.	605998,06	271435,34	powierzchnia wyłączona
5126.	605982,83	271448,30	powierzchnia wyłączona
5127.	605940,67	271412,90	powierzchnia wyłączona
5128.	605929,15	271410,28	powierzchnia wyłączona
5129.	605883,70	271399,92	powierzchnia wyłączona
5130.	605871,71	271418,72	powierzchnia wyłączona
5131.	605864,96	271467,17	powierzchnia wyłączona
5132.	605863,70	271471,11	powierzchnia wyłączona
5133.	605873,58	271484,67	powierzchnia wyłączona
5134.	605883,02	271522,28	powierzchnia wyłączona
5135.	605904,32	271568,57	powierzchnia wyłączona
5136.	605912,77	271573,11	powierzchnia wyłączona
5137.	605946,81	271575,57	powierzchnia wyłączona
5138.	605955,95	271569,64	powierzchnia wyłączona
5139.	606001,45	271596,85	powierzchnia wyłączona
5140.	606113,08	271627,93	powierzchnia wyłączona
5141.	606158,51	271634,11	powierzchnia wyłączona
5142.	606173,87	271630,29	powierzchnia wyłączona
5143.	606182,52	271635,33	powierzchnia wyłączona
5144.	606268,00	271685,00	powierzchnia wyłączona
5145.	606290,46	271793,88	powierzchnia wyłączona
5146.	606246,21	271812,94	powierzchnia wyłączona
5147.	606262,60	271849,79	powierzchnia wyłączona
5148.	606245,06	271884,28	powierzchnia wyłączona
5149.	606263,58	271953,67	powierzchnia wyłączona
5150.	606305,55	271965,49	powierzchnia wyłączona
5151.	606278,81	272036,79	powierzchnia wyłączona
5152.	606288,25	272076,58	powierzchnia wyłączona
5153.	606279,45	272233,84	powierzchnia wyłączona
5154.	606274,21	272249,53	powierzchnia wyłączona
5155.	606280,07	272250,80	powierzchnia wyłączona
5156.	606365,87	272269,67	powierzchnia wyłączona
5157.	606470,03	272159,24	powierzchnia wyłączona
5158.	606460,79	272135,60	powierzchnia wyłączona
5159.	606449,77	272088,80	powierzchnia wyłączona
5160.	606442,53	272072,02	powierzchnia wyłączona
5161.	606429,89	272027,87	powierzchnia wyłączona
5162.	606421,84	272002,84	powierzchnia wyłączona
5163.	606410,12	271960,70	powierzchnia wyłączona
5164.	606393,42	271897,30	powierzchnia wyłączona
5165.	606386,04	271859,43	powierzchnia wyłączona
5166.	606375,91	271819,43	powierzchnia wyłączona
5167.	606362,07	271779,25	powierzchnia wyłączona
5168.	606356,89	271749,03	powierzchnia wyłączona
5169.	606339,50	271750,45	powierzchnia wyłączona
5170.	606337,01	271740,61	powierzchnia wyłączona
5171.	606348,88	271715,24	powierzchnia wyłączona
5172.	606345,09	271698,84	powierzchnia wyłączona

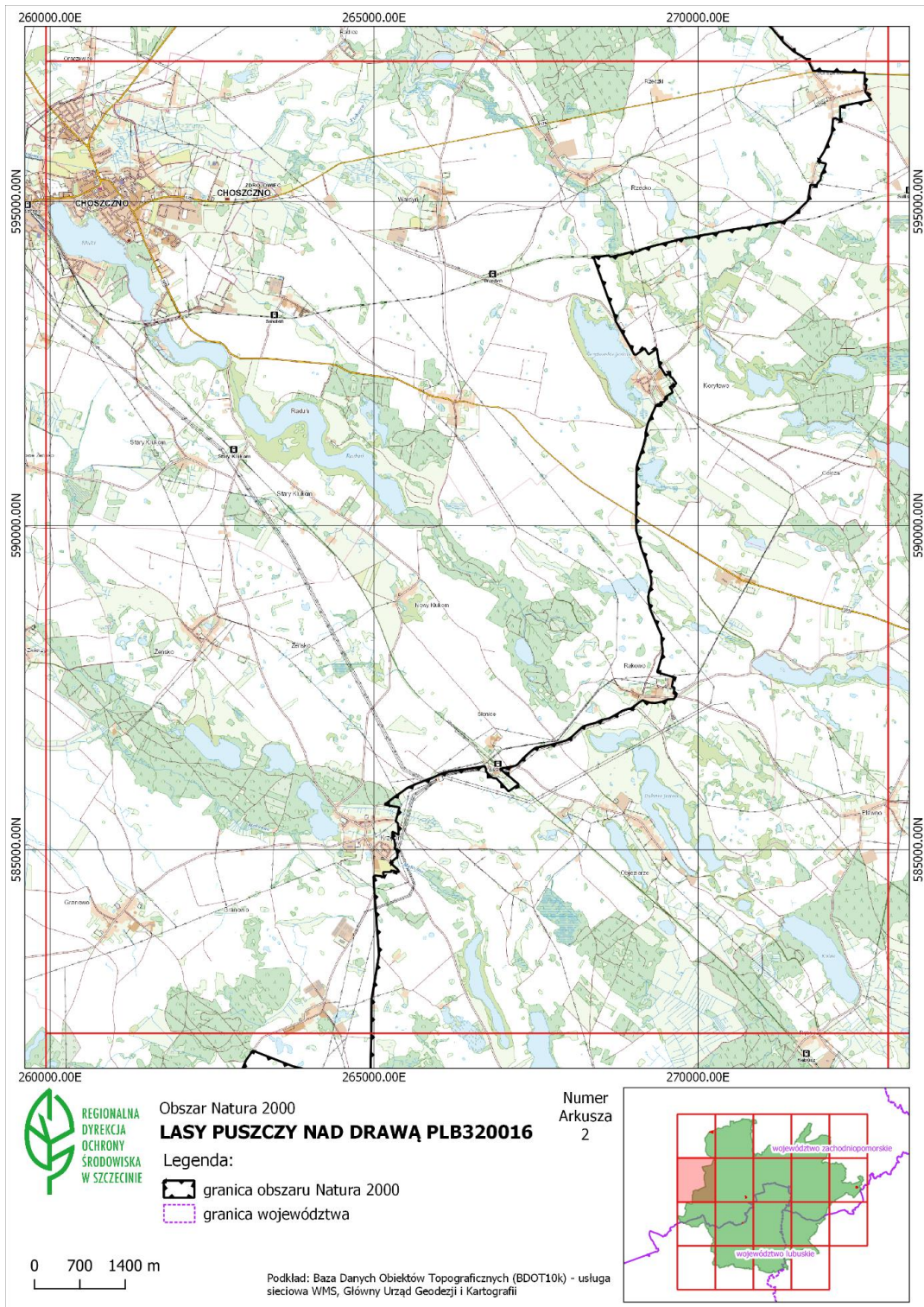
5173.	606325,01	271622,49	powierzchnia wyłączona
5174.	606309,53	271569,77	powierzchnia wyłączona
5175.	606293,31	271534,54	powierzchnia wyłączona
5176.	606292,01	271527,67	powierzchnia wyłączona
5177.	606282,35	271510,93	powierzchnia wyłączona
5178.	606275,50	271500,70	powierzchnia wyłączona
5179.	606273,25	271491,27	powierzchnia wyłączona
5180.	606263,60	271475,19	powierzchnia wyłączona
5181.	606267,12	271469,41	powierzchnia wyłączona
5182.	606268,38	271453,27	powierzchnia wyłączona
5183.	606268,80	271427,40	powierzchnia wyłączona
5184.	606262,83	271399,38	powierzchnia wyłączona
5185.	606247,77	271349,83	powierzchnia wyłączona
5186.	606245,52	271344,11	powierzchnia wyłączona
5187.	606236,63	271315,54	powierzchnia wyłączona
5188.	605824,22	271719,56	powierzchnia wyłączona
5189.	605856,34	271751,97	powierzchnia wyłączona
5190.	605906,68	271700,51	powierzchnia wyłączona
5191.	605911,47	271689,95	powierzchnia wyłączona
5192.	605914,47	271654,01	powierzchnia wyłączona
5193.	605890,29	271635,74	powierzchnia wyłączona
5194.	605835,21	271650,85	powierzchnia wyłączona
5195.	605813,52	271666,90	powierzchnia wyłączona
5196.	605824,22	271719,56	powierzchnia wyłączona
5197.	605968,73	272000,78	powierzchnia wyłączona
5198.	606009,02	272001,09	powierzchnia wyłączona
5199.	606077,60	271948,66	powierzchnia wyłączona
5200.	606098,08	271916,75	powierzchnia wyłączona
5201.	606107,33	271888,06	powierzchnia wyłączona
5202.	606099,19	271885,06	powierzchnia wyłączona
5203.	606070,61	271866,46	powierzchnia wyłączona
5204.	606038,59	271810,62	powierzchnia wyłączona
5205.	606010,90	271754,43	powierzchnia wyłączona
5206.	605954,17	271746,14	powierzchnia wyłączona
5207.	605945,82	271729,17	powierzchnia wyłączona
5208.	605945,81	271668,64	powierzchnia wyłączona
5209.	605951,97	271650,71	powierzchnia wyłączona
5210.	605990,32	271663,74	powierzchnia wyłączona
5211.	606037,79	271671,54	powierzchnia wyłączona
5212.	606045,90	271619,62	powierzchnia wyłączona
5213.	606004,60	271607,37	powierzchnia wyłączona
5214.	605957,06	271584,26	powierzchnia wyłączona
5215.	605921,28	271661,04	powierzchnia wyłączona
5216.	605917,42	271697,19	powierzchnia wyłączona
5217.	605890,26	271722,56	powierzchnia wyłączona
5218.	605884,33	271729,39	powierzchnia wyłączona
5219.	605862,97	271751,80	powierzchnia wyłączona
5220.	605859,28	271763,03	powierzchnia wyłączona
5221.	605904,24	271799,43	powierzchnia wyłączona
5222.	605933,58	271837,61	powierzchnia wyłączona
5223.	605899,06	271858,96	powierzchnia wyłączona
5224.	605843,73	271868,60	powierzchnia wyłączona
5225.	605792,98	271845,45	powierzchnia wyłączona
5226.	605766,13	271852,41	powierzchnia wyłączona

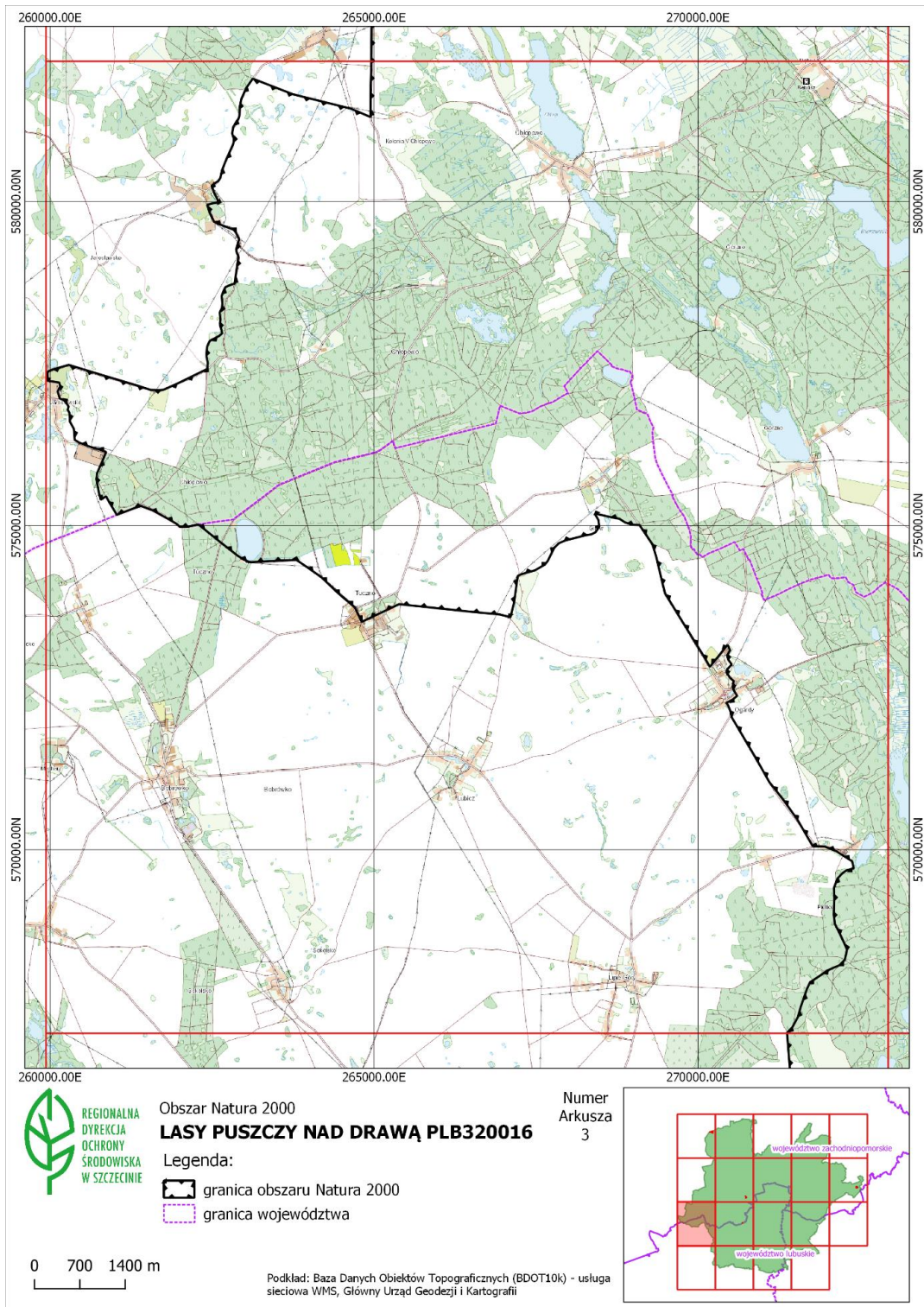
5227.	605680,38	271916,88	powierzchnia wyłączona
5228.	605677,63	271918,36	powierzchnia wyłączona
5229.	605692,76	272152,54	powierzchnia wyłączona
5230.	605743,39	272199,11	powierzchnia wyłączona
5231.	605850,42	272092,97	powierzchnia wyłączona
5232.	605842,57	272063,19	powierzchnia wyłączona
5233.	605868,09	272046,51	powierzchnia wyłączona
5234.	605894,89	272041,82	powierzchnia wyłączona
5235.	605942,76	272010,00	powierzchnia wyłączona
5236.	605968,73	272000,78	powierzchnia wyłączona
5237.	606104,14	271233,72	powierzchnia wyłączona
5238.	606106,45	271195,12	powierzchnia wyłączona
5239.	606101,81	271150,14	powierzchnia wyłączona
5240.	606120,82	271142,64	powierzchnia wyłączona
5241.	606102,46	271077,45	powierzchnia wyłączona
5242.	606089,95	271085,03	powierzchnia wyłączona
5243.	606077,07	271028,88	powierzchnia wyłączona
5244.	606065,01	270985,54	powierzchnia wyłączona
5245.	606044,57	270934,46	powierzchnia wyłączona
5246.	606009,57	270870,93	powierzchnia wyłączona
5247.	605984,23	270824,94	powierzchnia wyłączona
5248.	605928,43	270854,10	powierzchnia wyłączona
5249.	605917,67	270858,93	powierzchnia wyłączona
5250.	605942,12	270878,08	powierzchnia wyłączona
5251.	605957,86	270890,39	powierzchnia wyłączona
5252.	605969,44	270916,30	powierzchnia wyłączona
5253.	606007,71	271001,84	powierzchnia wyłączona
5254.	606016,03	271020,46	powierzchnia wyłączona
5255.	606024,36	271039,06	powierzchnia wyłączona
5256.	606030,48	271052,74	powierzchnia wyłączona
5257.	606013,40	271100,07	powierzchnia wyłączona
5258.	605999,80	271137,70	powierzchnia wyłączona
5259.	605967,43	271153,41	powierzchnia wyłączona
5260.	605983,01	271202,95	powierzchnia wyłączona
5261.	606004,34	271250,79	powierzchnia wyłączona
5262.	606193,31	271265,63	powierzchnia wyłączona
5263.	606207,03	271260,41	powierzchnia wyłączona
5264.	606224,06	271259,72	powierzchnia wyłączona

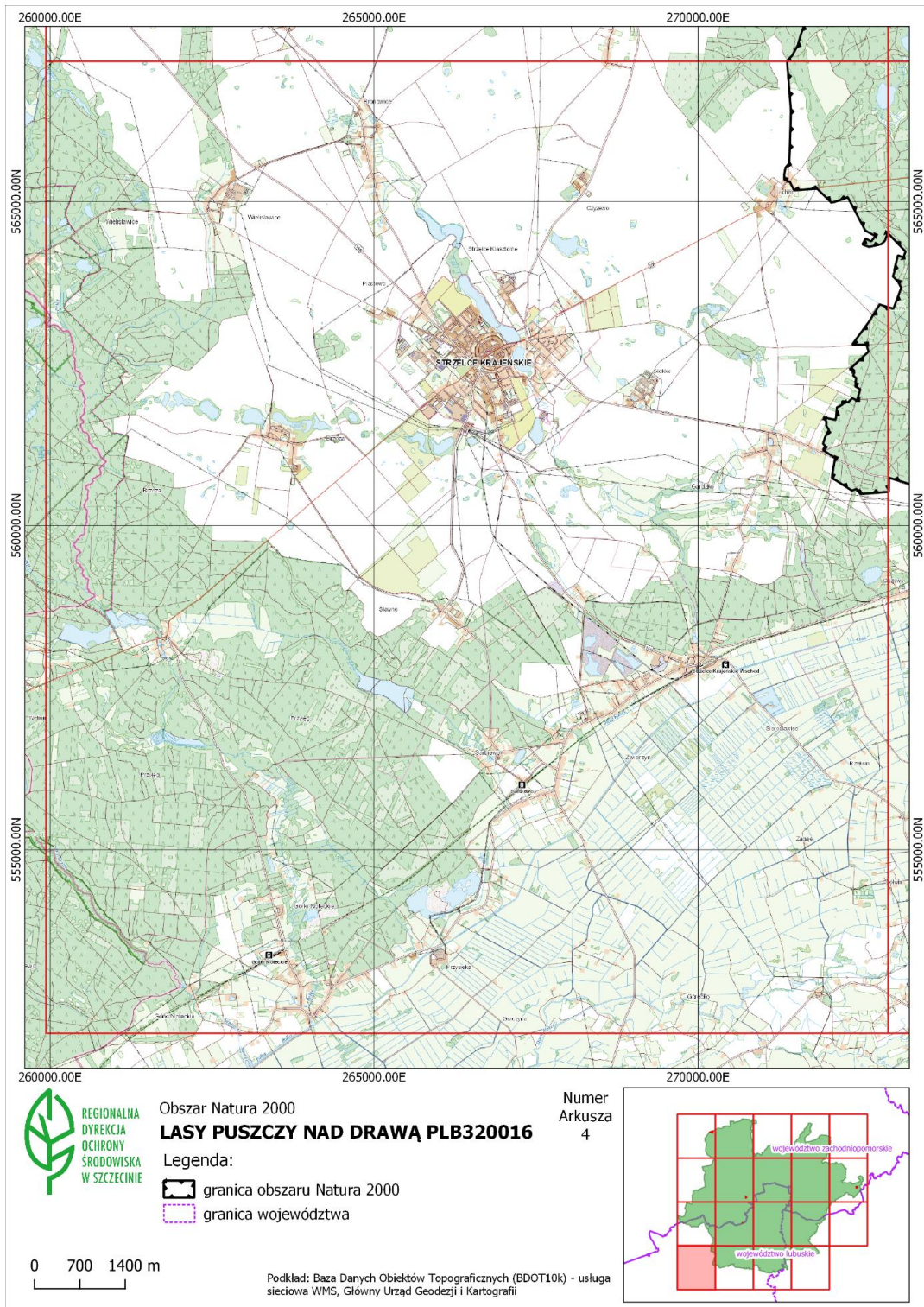
Załącznik nr 2 do Zarządzenia
Regionalnego Dyrektora Ochrony Środowiska w Szczecinie,
Regionalnego Dyrektora Ochrony Środowiska w Gorzowie Wielkopolskim
i Regionalnego Dyrektora Ochrony Środowiska Poznaniu
z dnia 29 października 2021 r.

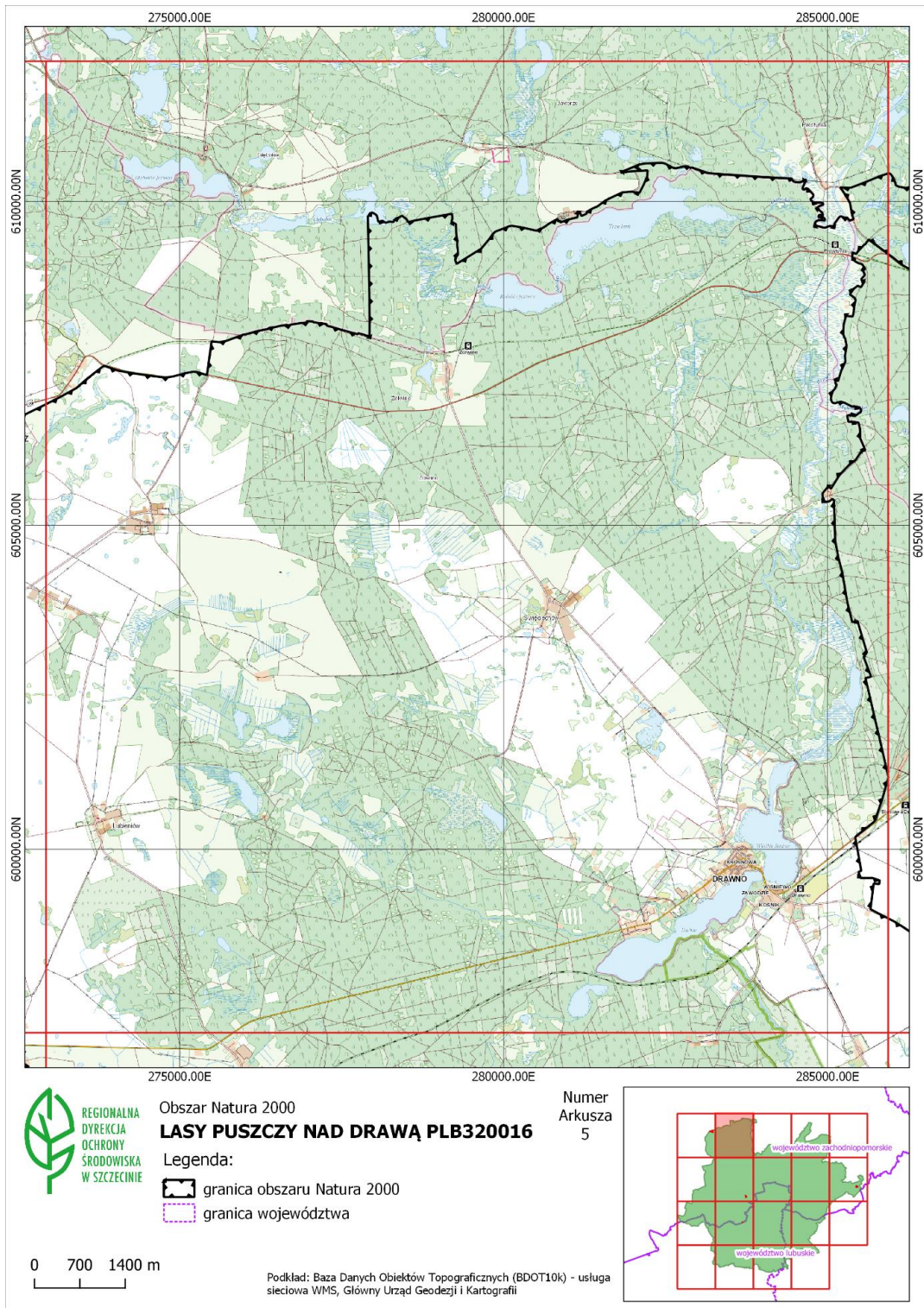
Mapa obszaru Natura 2000 Lasy Puszczy nad Drawą PLB320016.





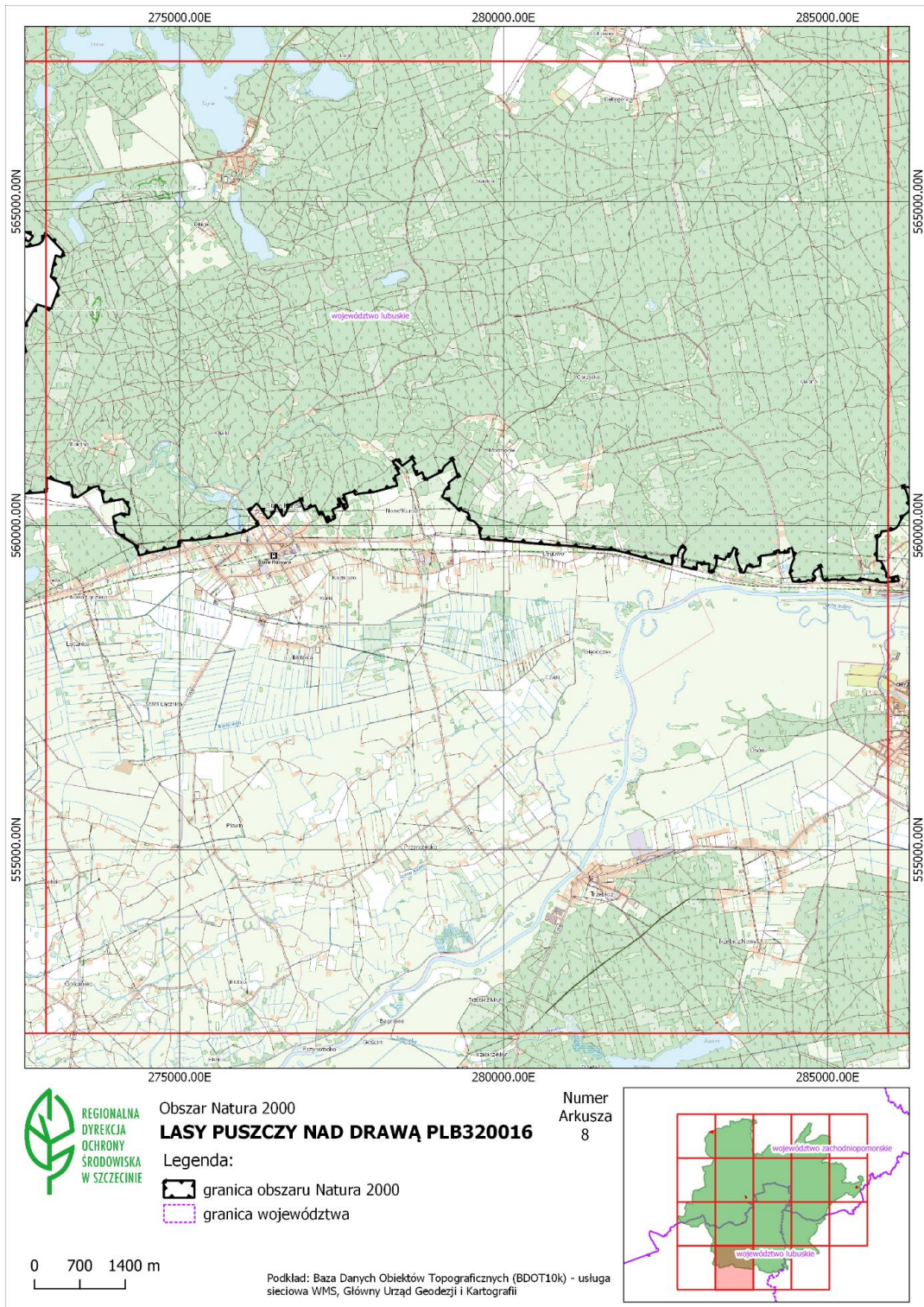


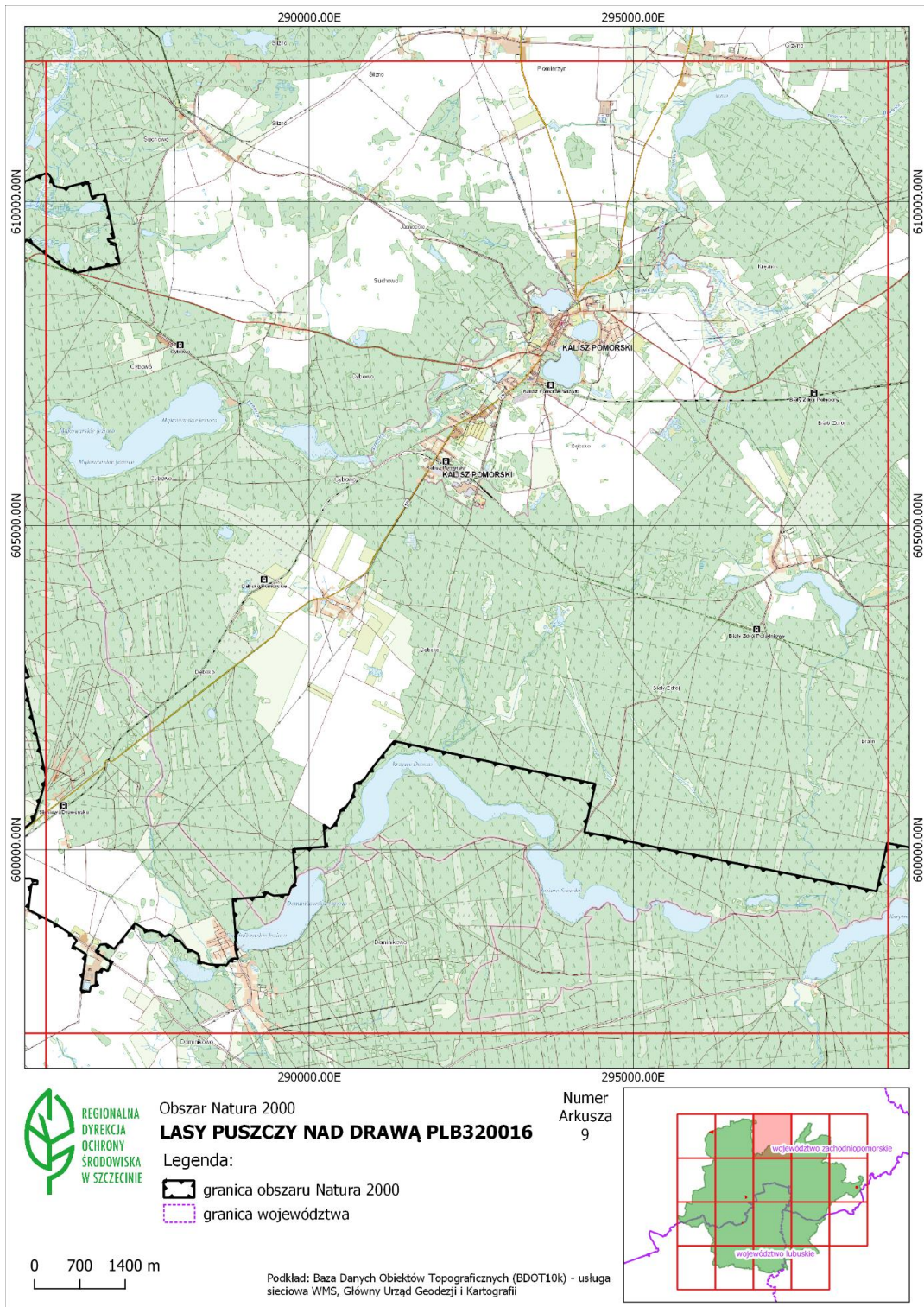


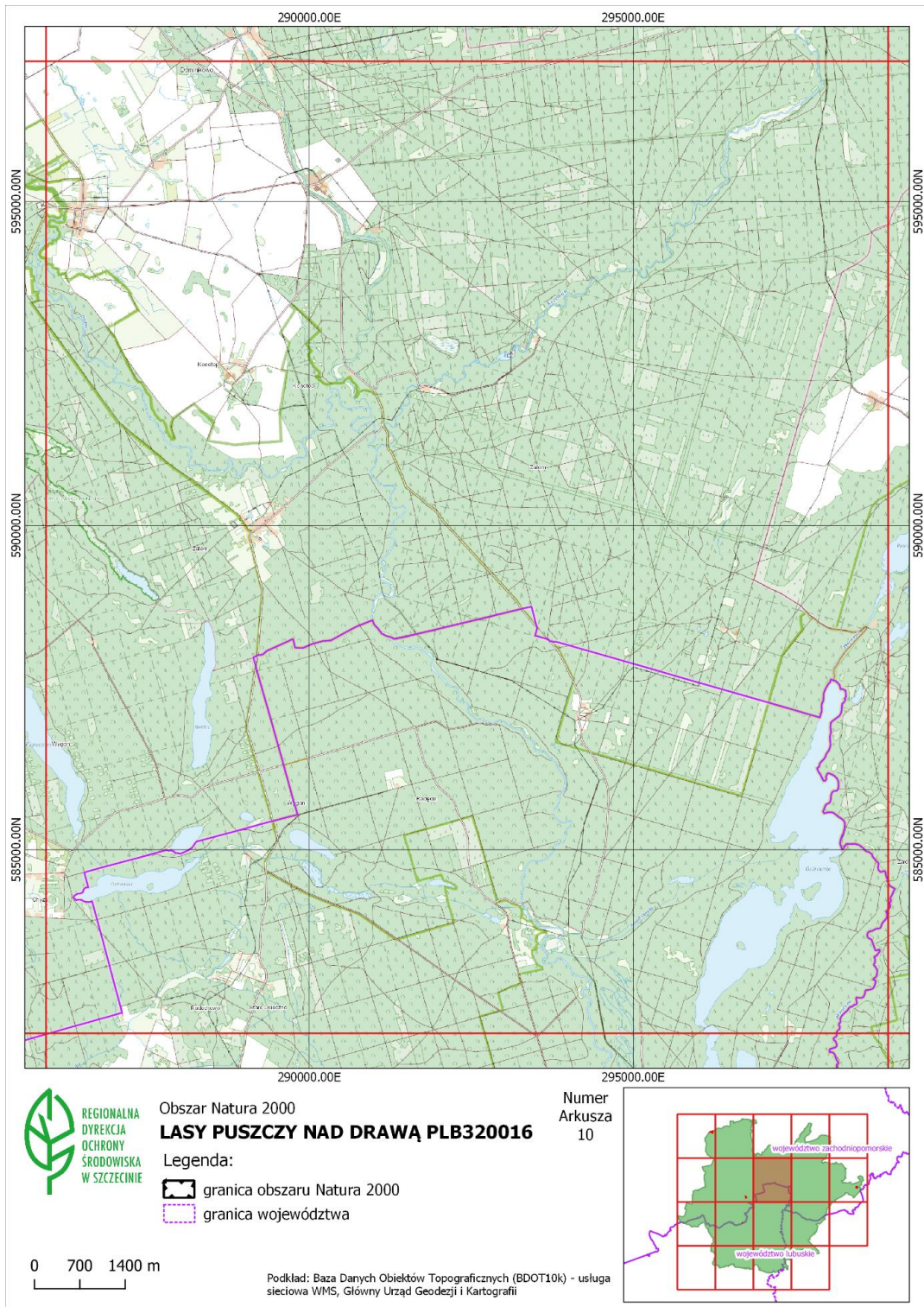


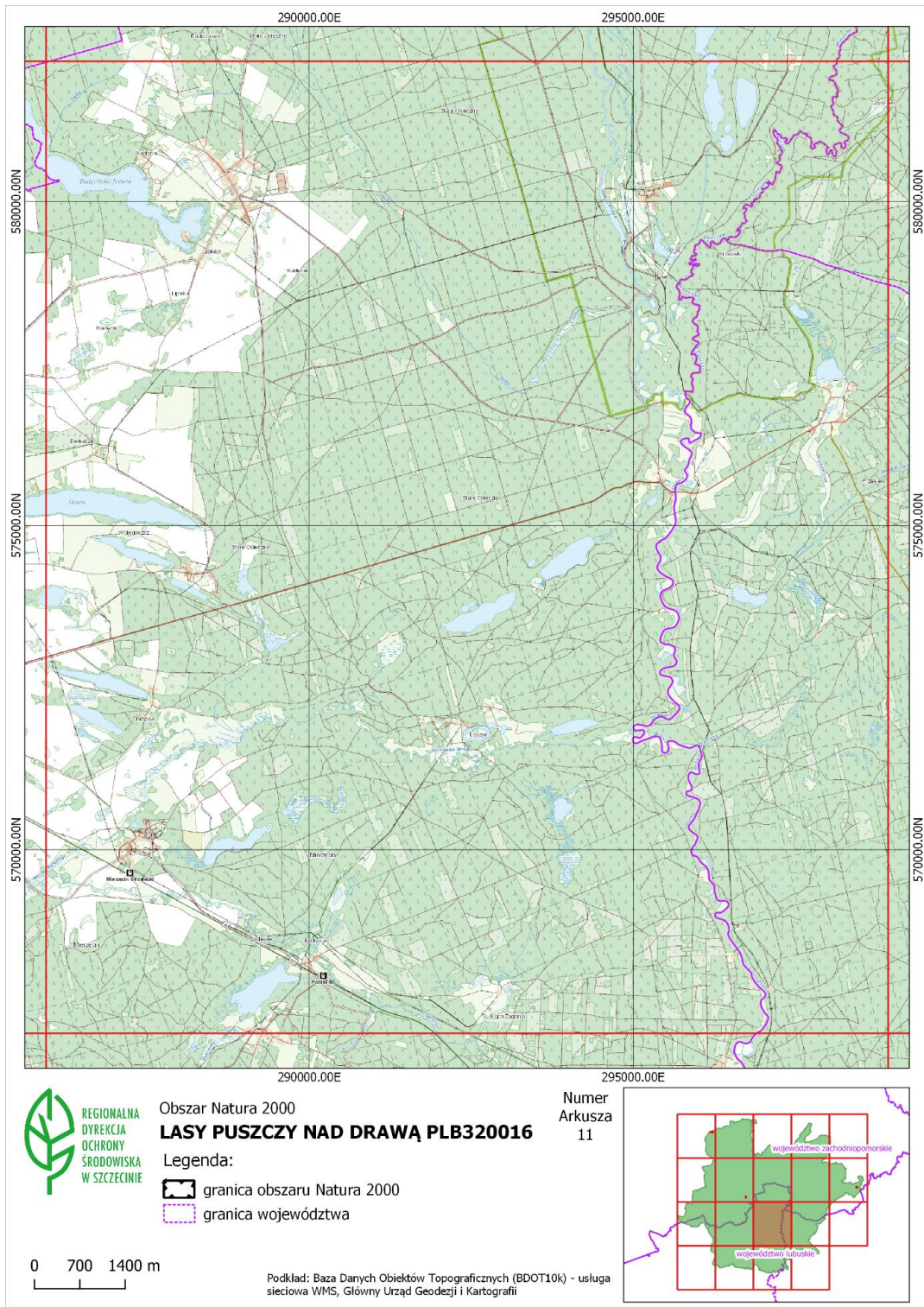


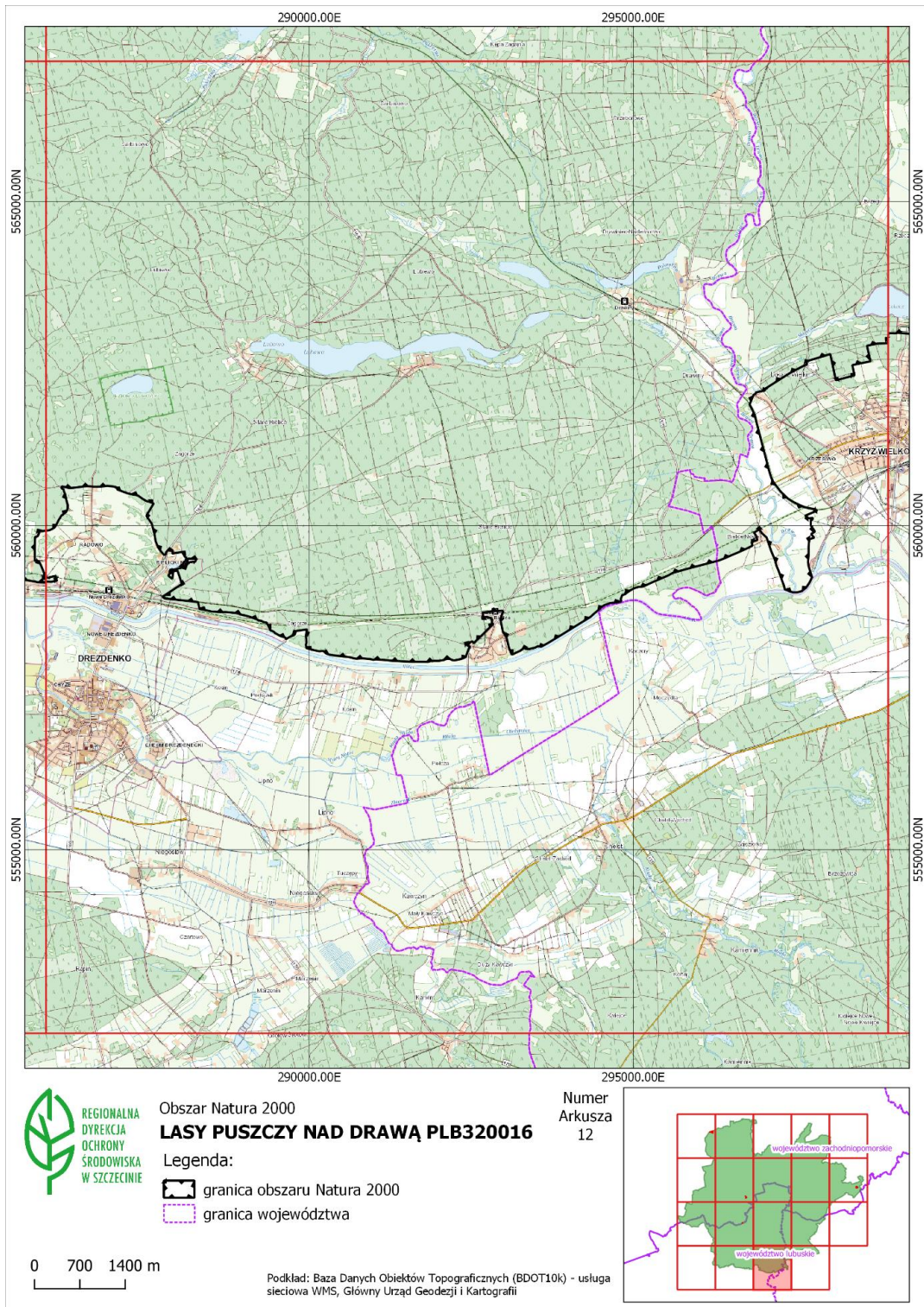


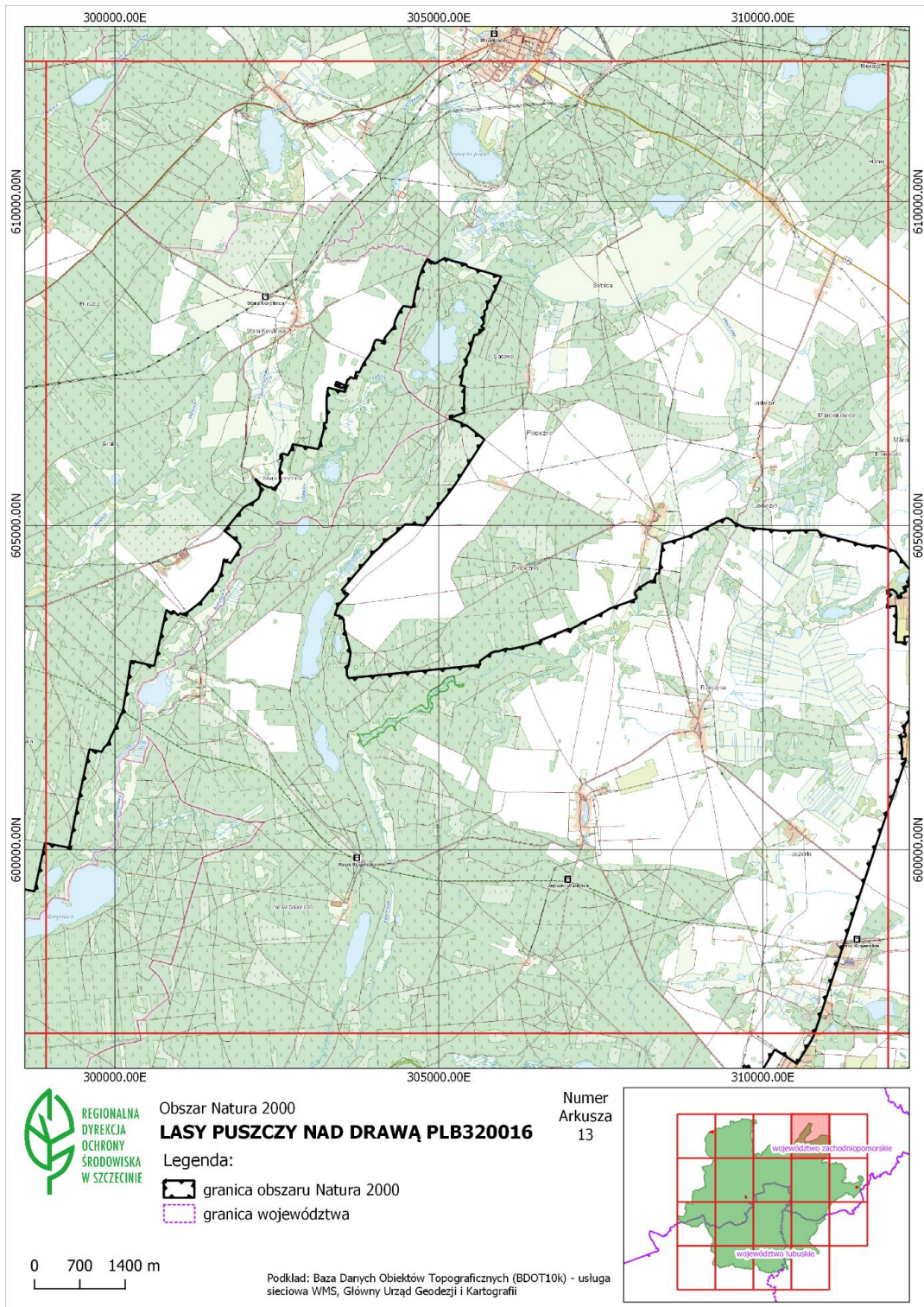


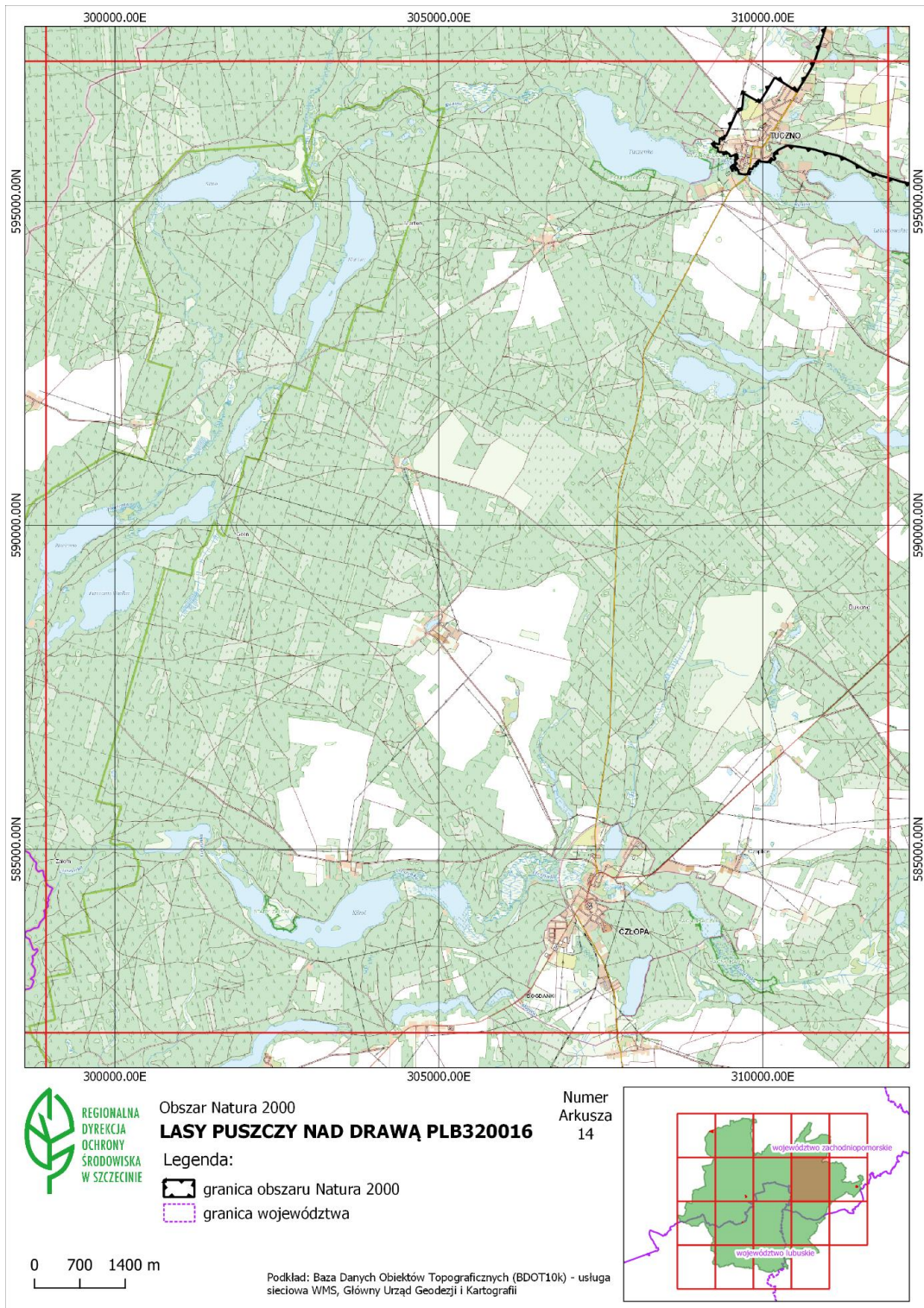


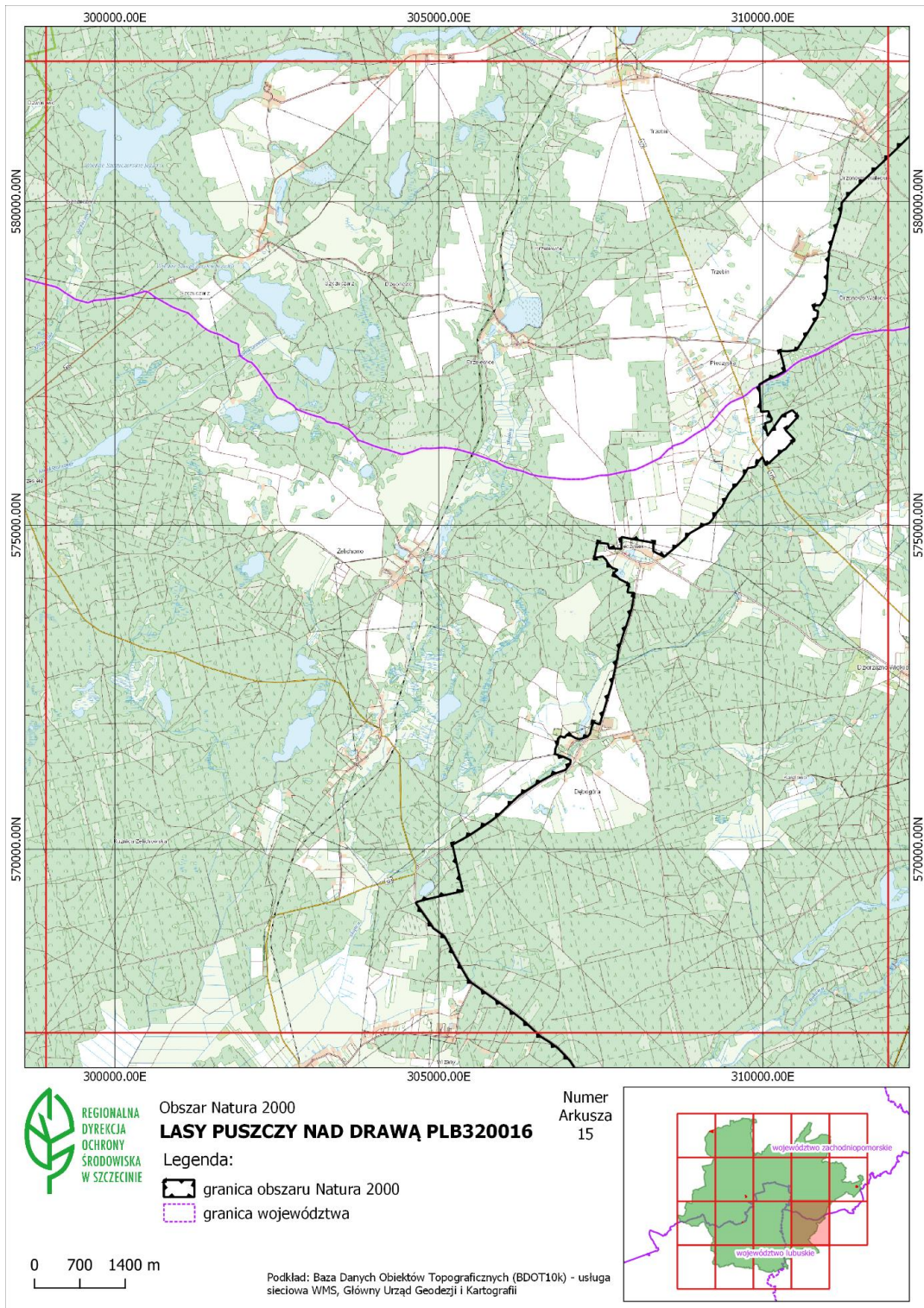


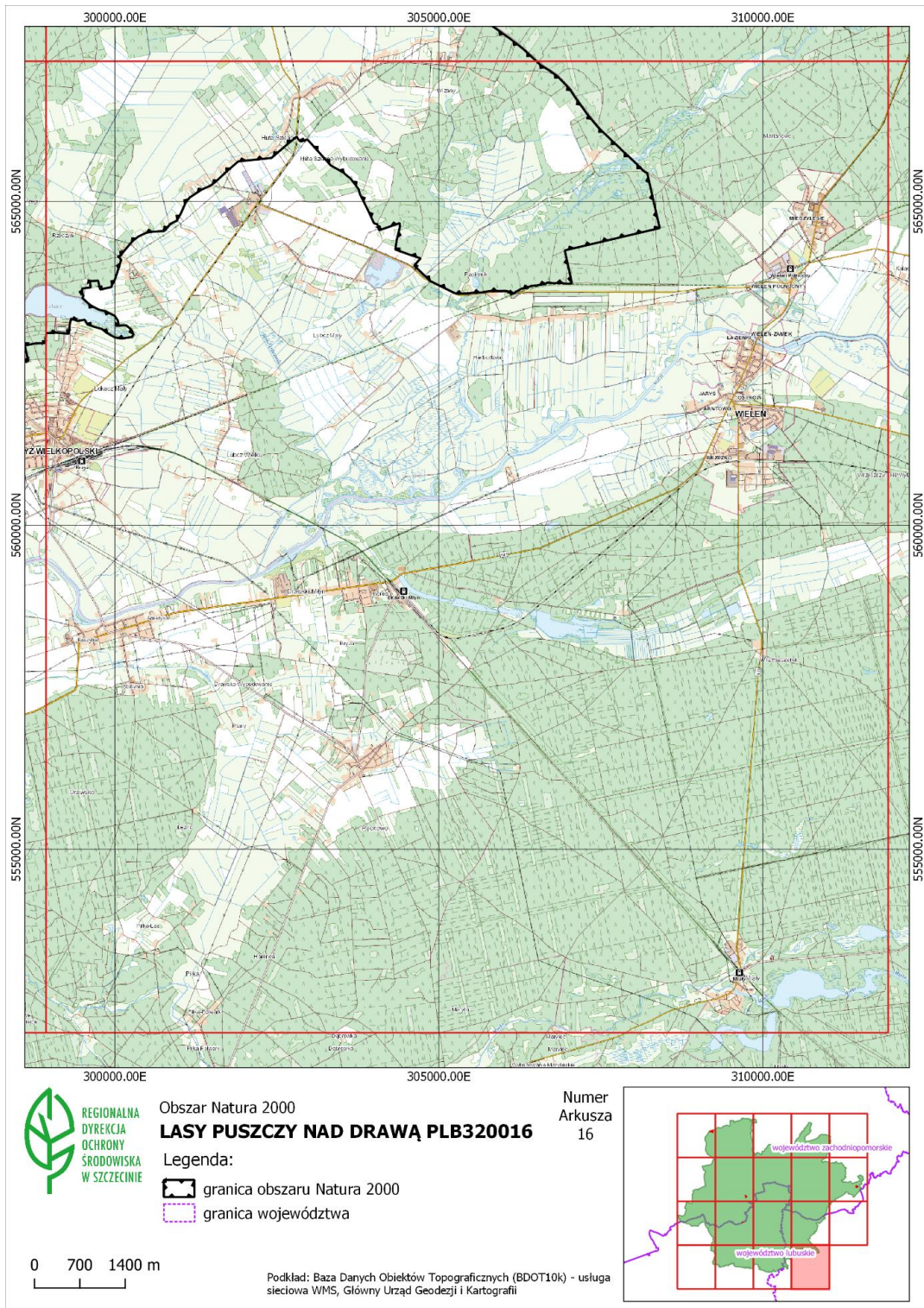




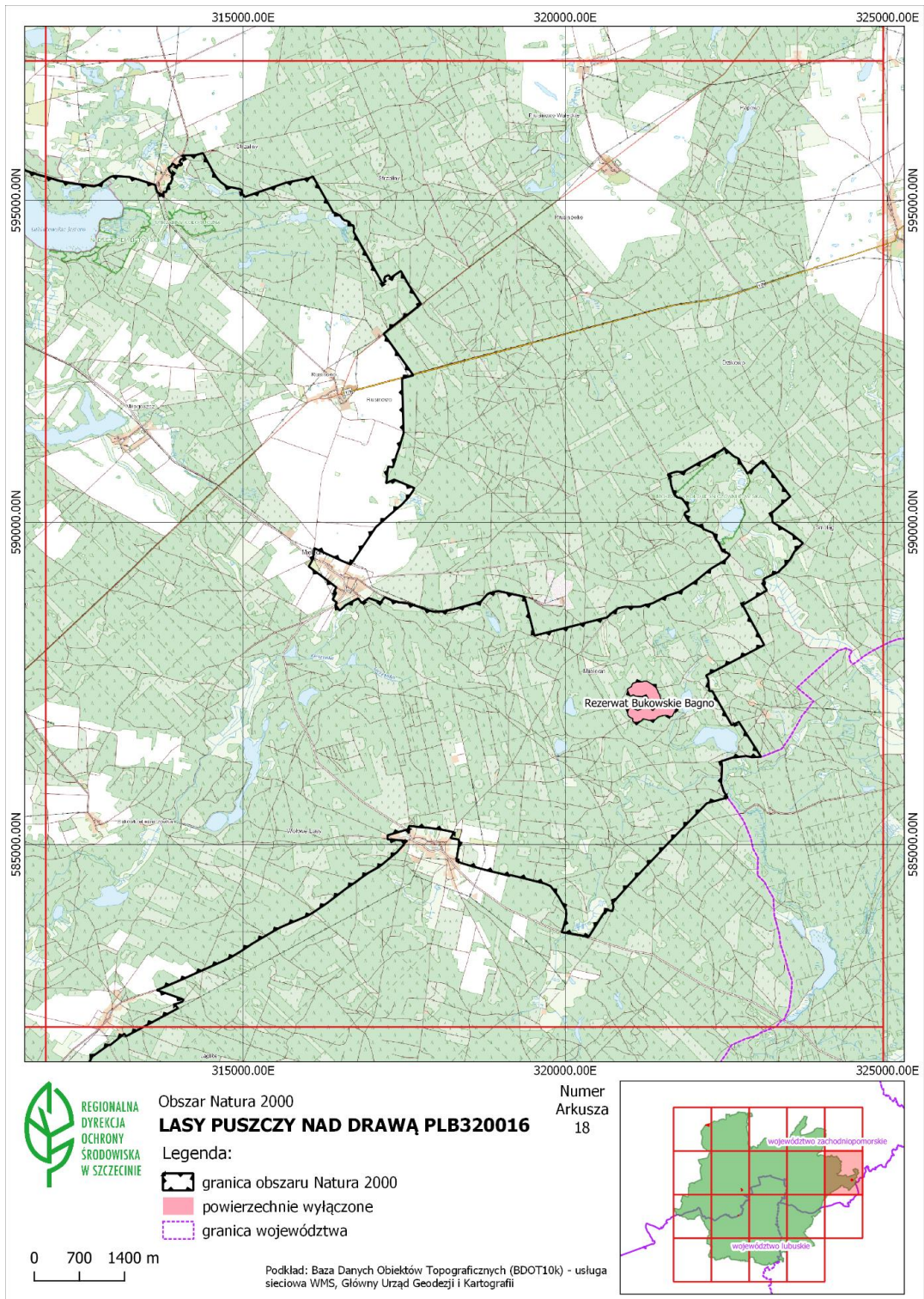


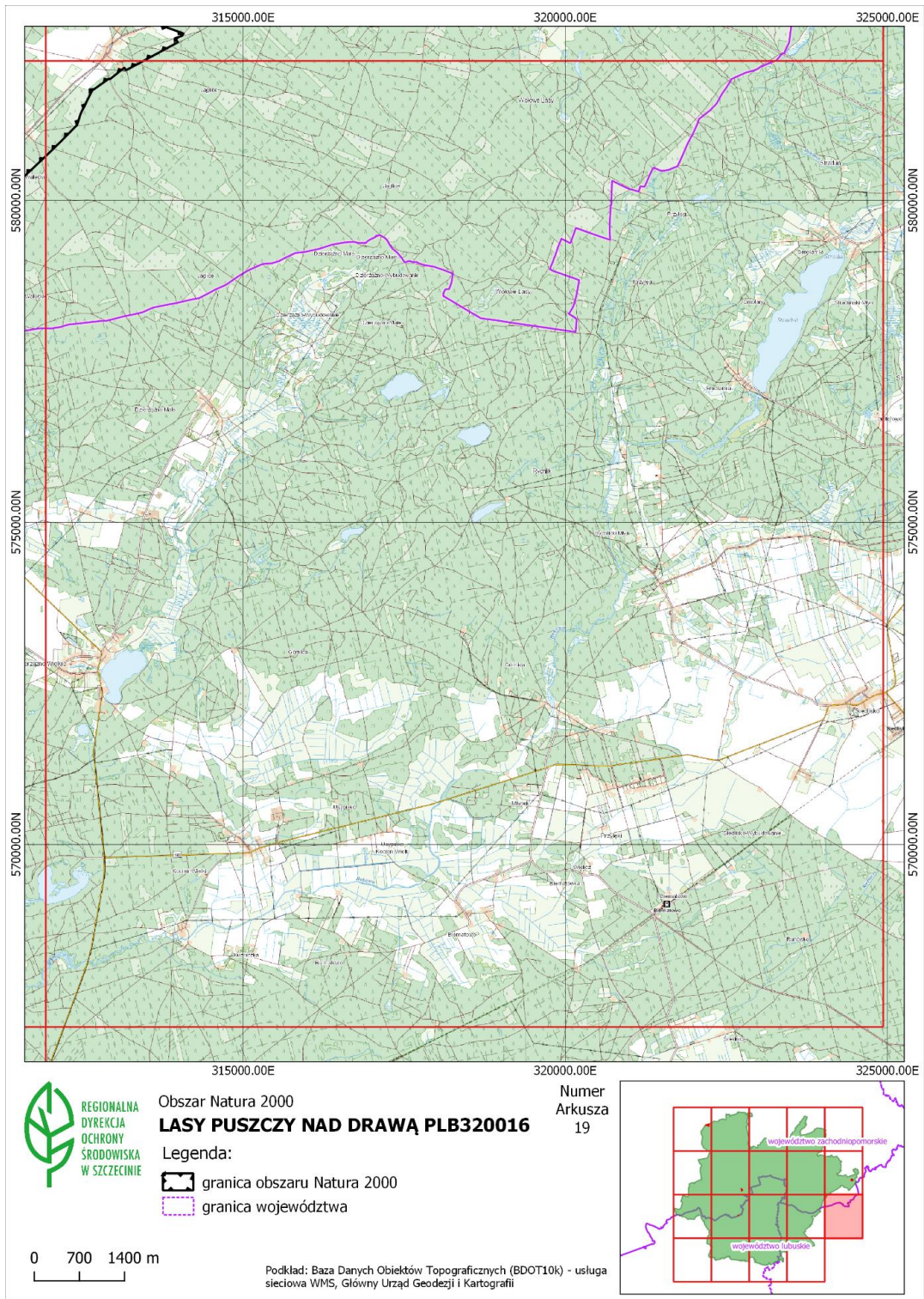












Załącznik nr 3 do Zarządzenia
Regionalnego Dyrektora Ochrony Środowiska w Szczecinie,
Regionalnego Dyrektora Ochrony Środowiska w Gorzowie Wielkopolskim
i Regionalnego Dyrektora Ochrony Środowiska w Poznaniu
z dnia 29 października 2021 r.

Identyfikacja istniejących i potencjalnych zagrożeń dla zachowania właściwego stanu ochrony gatunków ptaków będących przedmiotami ochrony obszaru oraz ich siedlisk.

Lp.	Przedmiot ochrony	Zagrożenia		Opis zagrożenia
		Istniejące	Potencjalne	
1	A005 Perkoz dwuczuby <i>Podiceps cristatus</i>	1) I01 – obce gatunki inwazyjne 2) K03.04 – drapieżnictwo 3) M01.02 – susze i zmniejszenie opadów 4) J02 – spowodowane przez człowieka zmiany stosunków wodnych		Ad. 1 i 2. Presja drapieżnicza gatunków inwazyjnych (jenot, norka amerykańska, szop pracz) powoduje utratę łęgów i tym samym zmniejszenie liczebności gatunku. Ad. 3 i 4. Zanik siedlisk wodno-błotnych lub pogorszenie ich jakości spowodowany suszami w okresie wiosenno-letnim, gdzie niekorzystne zmiany spowodowane zmianami klimatu są pogłębiane poprzez wykonywane w okresach niżówek prace utrzymaniowe na ciekach i rowach przyspieszające odpływ wody.
			1) G02 – infrastruktura sportowa i rekreacyjna 2) J02 – spowodowane przez człowieka zmiany stosunków wodnych	Ad. 1. Zabudowa i zagospodarowanie obrzeży zbiorników wodnych oraz związana z nimi fragmentacja i zwiększona penetracja strefy szuwarów, może przyczynić się do zmniejszenia areału siedlisk gatunku, płoszenia i strat w łęgach. Ad. 2. Likwidacja lub przekształcanie oczek i większych śródpolnych zbiorników wodnych ogranicza powierzchnię siedlisk łęgowych.
2	A021 Bąk <i>Botaurus stellaris</i>	1) I01 – obce gatunki inwazyjne 2) J02.01 – zasypywanie terenu, melioracje i osuszanie – ogólnie 3) J03.01 – zmniejszenie lub utrata określonych cech siedliska 4) K03.04 – drapieżnictwo 5) M01.02 – susze i zmniejszenie opadów 6) J02 – spowodowane przez człowieka zmiany stosunków wodnych		Ad. 1 i 4. Presja drapieżnicza, w tym gatunków inwazyjnych (jenot, norka amerykańska, szop pracz) powoduje utratę łęgów i tym samym zmniejszenie liczebności gatunku. Gwałtowne wahania poziomu wody mogą powodować straty w łęgach wskutek np. ułatwionej penetracji przez drapieżniki. Ad. 2 i 3. Likwidacja lub przekształcanie (w tym odwadnianie) oczek i większych śródpolnych zbiorników wodnych oraz mokradeł, a także wykaszanie lub wypalanie szuwarów powoduje zmniejszenie zasięgu siedlisk łęgowych i żerowisk. Ad.5 i 6. Zanik siedlisk wodno-błotnych lub pogorszenie ich jakości spowodowany suszami w okresie wiosenno-letnim, gdzie niekorzystne zmiany spowodowane zmianami klimatu są pogłębiane poprzez wykonywane w okresach niżówek prace utrzymaniowe na ciekach i rowach przyspieszające odpływ wody.

Lp.	Przedmiot ochrony	Zagrożenia		Opis zagrożenia
		Istniejące	Potencjalne	
			1) G02 – infrastruktura sportowa i rekreacyjna 2) J02 – spowodowane przez człowieka zmiany stosunków wodnych	Ad. 1. Zabudowa i zagospodarowanie obrzeży zbiorników wodnych oraz fragmentacja siedlisk i zwiększona penetracja przez ludzi strefy szuwarów może powodować zmniejszenie areału siedlisk gatunku, płoszenie ptaków i straty w łęgach. Ad. 2. Gwałtowne obniżenie poziomu wód może powodować straty w łęgach wskutek ułatwionej penetracji przez drapieżniki. Gwałtowne podniesienie poziomu wody może powodować straty w łęgach wskutek zalewania gniazd.
3	A022 Bączek <i>Ixobrychus minutus</i>	1) U – nieznanne zagrożenie lub nacisk		Ad. 1. Niepełna wiedza o rozmieszczeniu stanowisk gatunku w obszarze powoduje brak możliwości pełnego zidentyfikowania zagrożeń.
			1) G02 – infrastruktura sportowa i rekreacyjna 2) J02 – spowodowane przez człowieka zmiany stosunków wodnych 3) J03.01 – zmniejszenie lub utrata określonych cech siedliska 4) I01 – obce gatunki inwazyjne 5) K03.04 – drapieżnictwo	Ad. 1. Zabudowa i zagospodarowanie obrzeży zbiorników wodnych oraz fragmentacja siedlisk i zwiększona penetracja przez ludzi strefy szuwarów może powodować zmniejszenie areału siedlisk gatunku, płoszenie ptaków i straty w łęgach. Ad. 2. Odwadnianie terenów podmokłych, obniżanie poziomu wód może pogarszać jakość siedlisk lub ich całkowity zanik. Gwałtowne obniżenie poziomu wód może powodować straty w łęgach wskutek ułatwionej penetracji przez drapieżniki. Gwałtowne podniesienie poziomu wody może powodować straty w łęgach wskutek zalewania gniazd. Ad. 3. Likwidacja lub przekształcanie (w tym odwadnianie) oczek i większych śródpolnych zbiorników wodnych oraz mokradeł, a także wykaszanie lub wypalanie szuwarów powoduje zmniejszenie zasięgu siedlisk łęgowych i żerowisk. Ad. 4 i 5. Presja drapieżnicza, w tym gatunków inwazyjnych (jenot, norka amerykańska, szop pracz) powoduje utratę łęgów i tym samym zmniejszenie liczebności gatunku.
4	A028 Czapla siwa <i>Ardea cinerea</i>	1) J02 – spowodowane przez człowieka zmiany stosunków wodnych 2) J02.01 – zasypywanie terenu, melioracje i osuszanie – ogólnie 3) F03.02.03 – chwytanie, trucie, kłusownictwo 4) M01.02 – susze i zmniejszenie opadów 5) J02 – spowodowane przez		Ad. 1 i 2. Likwidacja lub przekształcanie oraz odwadnianie terenów podmokłych skutkuje zanikiem lub pogorszeniem stanu siedlisk gatunku, obniżanie poziomu wód w zbiornikach stanowiących bazę żerowiskową gatunku powoduje ograniczenie jej zasobności. Ad. 3. Podwyższona śmiertelność w wyniku nielegalnych odstrzałów na stawach rybnych. Ad. 4 i 5. Zanik siedlisk wodno-błotnych lub pogorszenie ich jakości, w tym zmniejszanie się ilości lub zanik żerowisk, spowodowany suszami w okresie wiosenno-letnim, gdzie niekorzystne zmiany spowodowane zmianami klimatu są pogłębiane poprzez wykonywane w okresach niżówek prace utrzymaniowe na ciekach i rowach przyspieszające odpływ wody.

Lp.	Przedmiot ochrony	Zagrożenia		Opis zagrożenia
		Istniejące	Potencjalne	
		człowieka zmiany stosunków wodnych		
			1) F03.02.03 – chwytanie, trucie, kłusownictwo	Ad. 1. Płoszenie w koloniach w okresie lęgów może powodować straty i zmniejszony sukces lęgowy.
5	A030 Bocian czarny <i>Ciconia nigra</i>	1) J03.01 – zmniejszenie lub utrata określonych cech siedliska 2) M01.02 – susze i zmniejszenie opadów 3) J02 – spowodowane przez człowieka zmiany stosunków wodnych		Ad. 1-3. Zmniejszanie się powierzchni odpowiednich żerowisk w wyniku zaniechania użytkowania łąk, celowego osuszania lub zalesiania terenów żerowiskowych. Zmniejszanie się ilości lub zanik żerowisk, spowodowany suszami w okresie wiosenno-letnim, gdzie niekorzystne zmiany spowodowane zmianami klimatu są pogłębiane poprzez wykonywane w okresach niżówek prace utrzymaniowe na ciekach i rowach przyspieszające odpływ wody.
			1) B01.01 – zalesianie terenów otwartych 2) B02.02 – wycinka lasu 3) C03.03 – produkcja energii wiatrowej 4) D02.01.01 – napowietrzne linie elektryczne i telefoniczne 5) G05.11 – śmierć lub uraz w wyniku kolizji 6) J02 – spowodowane przez człowieka zmiany stosunków wodnych 7) J02.01 – zasypywanie terenu, melioracje i osuszanie – ogólnie 8) D05 – usprawniony dostęp do obszaru	Ad. 1, 6 i 7. Zmniejszanie się powierzchni odpowiednich żerowisk w wyniku osuszania i zalesiania łąk i innych terenów podmokłych. Ad. 2. Niedobór siedlisk lęgowych – lasów lub zadrzewień spełniających jednocześnie warunków odpowiedniego wieku oraz bezpieczeństwa (niewielkiej penetracji ludzkiej). Ad. 3, 4 i 5. Ryzyko śmierci lub zranienia w wyniku kolizji z siłowniami wiatrowymi i liniami elektroenergetycznymi lokalizowanymi w granicach obszaru lub w jego sąsiedztwie (na trasach migracji i lokalnego przemieszczania się w poszukiwaniu żerowisk). Ad. 8. Niepokojenie w miejscach rozrodu poprzez zwiększoną penetrację obszaru przez ludzi, spowodowaną m.in. zwiększaniem się możliwości przejazdu przez tereny leśne osób postronnych łamiących obowiązujące zakazy.
6	A036 Łabędź niemy <i>Cygnus olor</i>	1) J02.01 Zasypywanie terenu, melioracje i osuszanie – ogólnie 2) M01.02 – susze i zmniejszenie opadów 3) J03.01 – zmniejszenie lub utrata określonych cech siedliska 4) K03.04 – drapieżnictwo		Ad. 1- 3. Likwidacja lub przekształcanie oczek i większych śródpolnych zbiorników wodnych ogranicza zasięg siedlisk lęgowych. Wykaszanie lub wypalanie roślinności szuwarowej skutkuje brakiem możliwości bezpiecznego ukrycia lęgów. Zanik siedlisk wodno-błotnych lub pogorszenie ich jakości spowodowany suszami w okresie wiosenno-letnim, gdzie niekorzystne zmiany spowodowane zmianami klimatu są pogłębiane poprzez wykonywane w okresach niżówek prace utrzymaniowe na ciekach i rowach przyspieszające odpływ wody. Ad. 4 i 5. Presja drapieżnicza gatunków inwazyjnych (jenot, norka

Lp.	Przedmiot ochrony	Zagrożenia		Opis zagrożenia
		Istniejące	Potencjalne	
		5) I01 – obce gatunki inwazyjne		amerykańska, szop pracz) powoduje utratę łągów i tym samym zmniejszenie liczebności gatunku.
			1) C03.02 – produkcja energii słonecznej 2) C03.03 – produkcja energii wiatrowej 3) D02.01.01 – napowietrzne linie elektryczne i telefoniczne 4) G05.11 – śmierć lub uraz w wyniku kolizji	Ad. 1. Rozległe powierzchnie paneli fotowoltaicznych (farmy) mogą być mylone z lśniąca taflą wody i przyczyniać się do kolizji w przypadku podejmowania prób lądowania, powodując zwiększenie śmiertelności lub okaleczanie ptaków i zmiany wzorców wykorzystania terenu poprzez brak dostępności dotychczasowych miejsc żerowiskowych gatunku (zmniejszenie powierzchni bazy pokarmowej). Zagrożenie to nie dotyczy niewielkich paneli słonecznych lokalizowanych na istniejących obiektach budowlanych. Ad. 2, 3 i 4. Ryzyko śmierci lub zranienia w wyniku kolizji z siłowniami wiatrowymi i liniami elektroenergetycznymi.
7	A038 Łabędź krzykliwy <i>Cygnus cygnus</i>	1) X – brak zagrożeń i nacisków		Ad.1. Nie stwierdzono zagrożeń.
			1) B01.01 – zalesianie terenów otwartych 2) C03.02 – produkcja energii słonecznej 3) C03.03 – produkcja energii wiatrowej 4) D02.01.01 – napowietrzne linie elektryczne i telefoniczne 5) E01.03 – zabudowa rozproszona 6) G05.11 – śmierć lub uraz w wyniku kolizji	Ad. 1, 2 i 5. Zmniejszanie się powierzchni odpowiednich żerowisk w wyniku osuszania i zalesiania łąk, zabudowy terenów otwartych (w tym – wielkopowierzchniowymi farmami fotowoltaicznymi). Ad. 3 i 4. Ryzyko śmierci w wyniku kolizji z siłowniami wiatrowymi i liniami elektroenergetycznymi. Ad. 6. Rozległe powierzchnie paneli (farmy fotowoltaiczne) mogą być mylone z lśniąca taflą wody i przyczyniać się do kolizji w przypadku podejmowania prób lądowania, powodując zwiększenie śmiertelności lub okaleczanie ptaków i zmiany wzorców wykorzystania terenu poprzez brak dostępności dotychczasowych miejsc żerowiskowych gatunku. Zagrożenie nie dotyczy niewielkich paneli słonecznych lokalizowanych na istniejących obiektach budowlanych.
8	A043 Gęgawa <i>Anser anser</i>	1) J02.01 Zasypywanie terenu, melioracje i osuszanie – ogólnie 2) J03.01 zmniejszenie lub utrata określonych cech siedliska 3) M01.02 – susze i zmniejszenie opadów 4) K03.04 – drapieżnictwo 5) I01 – obce gatunki inwazyjne		Ad. 1- 3. Zanik, likwidacja lub przekształcanie oczek i większych śródpolnych zbiorników wodnych ogranicza zasięg siedlisk łągowych. Wykaszanie lub wypalanie roślinności szuwarowej skutkuje brakiem możliwości bezpiecznego ukrycia łągów. Gwałtowne zmiany poziomu wody, mogą powodować straty w łągach wskutek np. ułatwionej penetracji przez drapieżniki. W wyniku zaniechania użytkowania gruntów rolnych (brak koszenia, wypasu) i zarastania siedlisk następuje zmniejszanie się powierzchni żerowisk. Zanik siedlisk wodno-błotnych lub pogorszenie ich jakości, w tym zmniejszanie się ilości lub zanik żerowisk, spowodowany suszami w okresie wiosenno-letnim, gdzie niekorzystne zmiany spowodowane zmianami klimatu są pogłębiane przez wykonywane w okresach niżówek prace utrzymaniowe na ciekach i rowach przyspieszające

Lp.	Przedmiot ochrony	Zagrożenia		Opis zagrożenia
		Istniejące	Potencjalne	
				<p>odpływ wody.</p> <p>Ad. 4 i 5. Presja drapieżnicza, w tym gatunków inwazyjnych (jenot, norka amerykańska, szop pracz) powoduje utratę lęgów i tym samym zmniejszenie liczebności gatunku.</p>
			<ol style="list-style-type: none"> 1) C03.02 – produkcja energii słonecznej 2) C03.03 – produkcja energii wiatrowej 3) D02.01.01 – napowietrzne linie elektryczne i telefoniczne 4) G05.11 – śmierć lub uraz w wyniku kolizji 5) K03.04 – drapieżnictwo 	<p>Ad. 1. Rozległe powierzchnie paneli fotowoltaicznych (farmy) mogą być mylone z lśniąca taflą wody i przyczyniać się do kolizji w przypadku podejmowania prób lądowania, powodując zwiększenie śmiertelności lub okaleczanie ptaków i zmiany wzorców wykorzystania terenu poprzez brak dostępności dotychczasowych miejsc żerowiskowych gatunku (zmniejszenie powierzchni bazy pokarmowej). Zagrożenie to nie dotyczy niewielkich paneli fotowoltaicznych lokalizowanych na istniejących obiektach budowlanych.</p> <p>Ad. 2, 3 i 4. Ryzyko śmierci lub zranienia w wyniku kolizji z siłowniami wiatrowymi i liniami elektroenergetycznymi.</p> <p>Ad. 5. Presja drapieżnicza gatunków inwazyjnych (jenot, norka amerykańska, szop pracz) powoduje utratę lęgów i tym samym zmniejszenie liczebności gatunku.</p>
9	A067 Gągoł <i>Bucephala clangula</i>	<ol style="list-style-type: none"> 1) G01 – sporty i różne formy czynnego wypoczynku i rekreacji, uprawiane w plenerze 2) I01 – obce gatunki inwazyjne 3) J03.01 – zmniejszenie lub utrata określonych cech siedliska 4) K03.04 – drapieżnictwo 		<p>Ad. 1. Zwiększona śmiertelność młodych w wyniku płoszenia ptaków wyprowadzających lęgi nad rzekami lub jeziorami poprzez uprawianie różnych form ludzkiej działalności.</p> <p>Ad. 2 i 4. Presja drapieżnicza, w tym gatunków inwazyjnych (jenot, norka amerykańska, szop pracz) powoduje utratę lęgów i tym samym zmniejszenie liczebności gatunku.</p> <p>Ad. 3. Fragmentacja siedlisk i zwiększona penetracja strefy obrzeży jezior i szuwarów powodująca płoszenie ptaków i straty w lęgach. Deficyt drzew odpowiednio grubych i starych, by były optymalne do wykuwania w nich dziupli przez dzięcioła czarnego, co z kolei przekłada powoduje niedobór odpowiednich dla gągoła drzew dziuplastych.</p>
			<ol style="list-style-type: none"> 1) B02.02 – wycinka lasu 2) B02.04 – usuwanie martwych i umierających drzew 	<p>Ad. 1 i 2. Niedobór drzew dziuplastych w lasach sąsiadujących ze zbiornikami wodnymi i ciekami.</p>
10	A070 Nurogęś <i>Mergus merganser</i>	<ol style="list-style-type: none"> 1) G01 – sporty i różne formy czynnego wypoczynku i rekreacji, uprawiane w plenerze 2) I01 – obce gatunki inwazyjne 3) J03.01 – zmniejszenie lub utrata określonych cech 		<p>Ad. 1. Zwiększona śmiertelność młodych w wyniku płoszenia ptaków wyprowadzających lęgi nad rzekami i jeziorami poprzez uprawianie różnych form ludzkiej działalności.</p> <p>Ad. 2 i 4. Presja drapieżnicza, w tym gatunków inwazyjnych (jenot, norka amerykańska, szop pracz) powoduje utratę lęgów i tym samym zmniejszenie liczebności gatunku.</p>

Lp.	Przedmiot ochrony	Zagrożenia		Opis zagrożenia
		Istniejące	Potencjalne	
		siedliska 4) K03.04 – drapieżnictwo		Ad. 3. Fragmentacja siedlisk i zwiększona penetracja strefy obrzeży jezior i szuwarów powodująca płoszenie ptaków i straty w łągach.
			1) B02.02 – wycinka lasu 2) B02.04 – usuwanie martwych i umierających drzew	Ad. 1 i 2. Niedobór odpowiednich miejsc łągowych w lasach sąsiadujących ze zbiornikami wodnymi.
11	A072 Trzmielojad <i>Pernis apivorus</i>	1) A03.03 – zaniechanie, brak koszenia		Ad. 1. Zmniejszanie się powierzchni odpowiednich żerowisk w wyniku zaniechania użytkowania łąk.
			1) B01.01 – zalesianie terenów otwartych 2) J01.01 – wypalanie 3) C03.02 – produkcja energii słonecznej 4) C03.03 – produkcja energii wiatrowej 5) D02.01.01 – napowietrzne linie elektryczne i telefoniczne 6) G05.11- śmierć lub uraz w wyniku kolizji 7) J03.01 – zmniejszenie lub utrata określonych cech siedliska	Ad. 1 – 3. Zmniejszanie się powierzchni odpowiednich żerowisk w wyniku zalesiania łąk, intensyfikacji rolnictwa, wypalania roślinności, chemizacji upraw, zabudowy (w tym – wielkopowierzchniowymi farmami fotowoltaicznymi). Ad. 4 – 6. Ryzyko śmierci lub zranienia w wyniku kolizji z siłowniami wiatrowymi i liniami elektroenergetycznymi. Ad. 7. Niedobór miejsc łągowych – lasów lub zadrzewień spełniających jednocześnie warunek odpowiedniego wieku oraz bezpieczeństwa.
12	A073 Kania czarna <i>Milvus migrans</i>	1) A03.03 – zaniechanie, brak koszenia 2) A04.03 – zarzucenie pasterstwa, brak wypasu 3) M01.02 – susze i zmniejszenie opadów 4) J02 – spowodowane przez człowieka zmiany stosunków wodnych		Ad. 1 i 2. Zmniejszanie się powierzchni odpowiednich żerowisk w wyniku zaniechania użytkowania gruntów rolnych (brak koszenia, wypasu) i zarastania. Ad. 3 i 4. Zmniejszanie się ilości lub zanik terenów wodno-błotnych stanowiących żerowiska, spowodowany suszami w okresie wiosenno-letnim, gdzie niekorzystne zmiany spowodowane zmianami klimatu są pogłębiane poprzez wykonywane w okresach niżówek prace utrzymaniowe na ciekach i rowach przyspieszające odpływ wody.
			1) B01.01 – zalesianie terenów otwartych 2) E01.04 – inne typy zabudowy 3) C03.02 – produkcja energii słonecznej 4) C03.03 – produkcja energii	Ad. 1 – 3. Zmniejszanie się powierzchni odpowiednich żerowisk w wyniku zalesiania łąk i terenów podmokłych, zabudowy terenów otwartych oraz stref brzegowych wód. Ad. 4 – 6. Ryzyko śmierci lub zranienia w wyniku kolizji z siłowniami wiatrowymi i liniami elektroenergetycznymi. Ad. 7. Niedobór miejsc łągowych (lasów lub zadrzewień) spełniających

Lp.	Przedmiot ochrony	Zagrożenia		Opis zagrożenia
		Istniejące	Potencjalne	
			wiatrowej 5) D02.01.01 – napowietrzne linie elektryczne i telefoniczne 6) G05.11 – śmierć lub uraz w wyniku kolizji 7) J03.01 – zmniejszenie lub utrata określonych cech siedliska	jednocześnie warunek odpowiedniego wieku oraz bezpieczeństwa.
13	A074 Kania ruda <i>Milvus milvus</i>	1) A03.03 – zaniechanie, brak koszenia 2) A04.03 – zarzucenie pasterstwa, brak wypasu 3) M01.02 – susze i zmniejszenie opadów 4) J02 – spowodowane przez człowieka zmiany stosunków wodnych		Ad. 1. i 2. Zmniejszanie się powierzchni odpowiednich żerowisk w wyniku zaniechania użytkowania gruntów rolnych (brak koszenia, wypasu) i zarastania. Ad. 3 i 4. Zmniejszanie się ilości lub zanik terenów wodno-błotnych stanowiących żerowiska, spowodowany suszami w okresie wiosenno-letnim, gdzie niekorzystne zmiany spowodowane zmianami klimatu są pogłębiane poprzez wykonywane w okresach niżówek prace utrzymaniowe na ciekach i rowach przyspieszające odpływ wody.
			1) B01.01 – zalesianie terenów otwartych 2) E01.04 – inne typy zabudowy 3) C03.02 – produkcja energii słonecznej 4) C03.03 – produkcja energii wiatrowej 5) D02.01.01 – napowietrzne linie elektryczne i telefoniczne 6) G05.11 – śmierć lub uraz w wyniku kolizji 7) J03.01 – zmniejszenie lub utrata określonych cech siedliska	Ad. 1 – 3. Zmniejszanie się powierzchni odpowiednich żerowisk w wyniku zalesiania łąk i terenów podmokłych, zabudowy terenów otwartych oraz stref brzegowych wód. Ad. 4 – 6. Ryzyko śmierci lub zranienia w wyniku kolizji z siłowniami wiatrowymi i liniami elektroenergetycznymi. Ad. 7. Niedobór miejsc lęgowych – lasów lub zadrzewień spełniających jednocześnie warunek odpowiedniego wieku oraz bezpieczeństwa.
14	A075 Bielik <i>Haliaeetus albicilla</i>	1) X – brak zagrożeń i nacisków		Ad. 1. Nie stwierdzono istniejących zagrożeń.
			1) G02 – infrastruktura sportowa i rekreacyjna 2) E01.04 – inne typy zabudowy 3) D05 – usprawniony dostęp do obszaru 4) C03.02 – produkcja energii	Ad. 1 – 4. Zmniejszanie się dostępności odpowiednich żerowisk w wyniku zabudowy stref brzegowych jezior i wzrostu presji rekreacyjnej utrudniających żerowanie. Ad. 5 i 7. Możliwe ryzyko śmierci lub zranienia w wyniku kolizji z siłowniami wiatrowymi. Ad. 6 i 7. Ryzyko śmierci lub zranienia ptaków żerujących na padlinie na

Lp.	Przedmiot ochrony	Zagrożenia		Opis zagrożenia
		Istniejące	Potencjalne	
			słonecznej 5) C03.03 – produkcja energii wiatrowej 6) D01.04 – drogi kolejowe, w tym TGV 7) G05.11 – śmierć lub uraz w wyniku kolizji 8) D02.01.01 – napowietrzne linie elektryczne i telefoniczne 9) F03.02.03 – chwywanie, trucie, kłusownictwo 10) J03.01 – zmniejszenie lub utrata określonych cech siedliska 11) D05 – usprawniony dostęp do obszaru	linii kolejowej Krzyż-Szczecin. Ad. 7 i 8. Ryzyko śmierci lub zranienia w wyniku kolizji z liniami elektroenergetycznymi. Ad. 9. Zabijanie lub okaleczanie bielików na hodowlanych stawach rybnych (np. wykładanie zatrutych przynęt, strzelanie, płoszenie). Ad. 10. Niedobór miejsc łęgowych – lasów lub zadrzewień spełniających jednocześnie warunek odpowiedniego wieku oraz bezpieczeństwa. Ad. 11. Niepokojenie w miejscach rozrodu poprzez zwiększoną penetrację obszaru przez ludzi, spowodowaną m.in. zwiększaniem się możliwości przejazdu przez tereny leśne osób postronnych łamiących obowiązujące zakazy.
15	A081 Błotniak stawowy <i>Circus aeruginosus</i>	1) A03.03 – zaniechanie, brak koszenia 2) A04.03 – zarzucenie pasterstwa, brak wypasu 3) J03.01 – zmniejszenie lub utrata określonych cech siedliska 4) I01 – obce gatunki inwazyjne 5) K03.04 – drapieżnictwo 6) M01.02 – susze i zmniejszenie opadów 7) J02 – spowodowane przez człowieka zmiany stosunków wodnych		Ad. 1 – 3. Zmniejszanie się powierzchni odpowiednich żerowisk w wyniku zaniechania użytkowania gruntów rolnych (brak koszenia, wypasu) i zarastania. Ad. 4 i 5. Presja drapieżnicza, w tym gatunków inwazyjnych (jenot, norka amerykańska, szop praczy) powoduje utratę łągów i tym samym zmniejszenie liczebności gatunku. Ad. 6 i 7. Zanik siedlisk wodno-błotnych lub pogorszenie ich jakości, w tym zmniejszanie się ilości lub zanik żerowisk, spowodowany suszami w okresie wiosenno-letnim, gdzie niekorzystne zmiany spowodowane zmianami klimatu są pogłębiane poprzez wykonywane w okresach niżówek prace utrzymaniowe na ciekach i rowach przyspieszające odpływ wody.
			1) B01.01 – zalesianie terenów otwartych 2) E01.03 – zabudowa rozproszona 3) C03.02 – produkcja energii słonecznej 4) C03.03 – produkcja energii wiatrowej 5) D02.01.01 – napowietrzne linie	Ad. 1 – 3. Zmniejszanie się powierzchni odpowiednich żerowisk w wyniku zalesiania lub zabudowy terenów otwartych (w tym wielkopowierzchniowymi farmami fotowoltaicznymi). Ad. 2 i 6. Zabudowa stref brzegowych wód może powodować fragmentację siedlisk i zwiększoną penetrację strefy szuwarów a tym samym płoszenie ptaków i straty w łągach. Ad. 4 i 5. Ryzyko śmierci lub zranienia w wyniku kolizji z siłowniami wiatrowymi i liniami elektroenergetycznymi.

Lp.	Przedmiot ochrony	Zagrożenia		Opis zagrożenia
		Istniejące	Potencjalne	
			elektryczne i telefoniczne 6) D05 – usprawiony dostęp do obszaru 7) F04 – pozyskiwanie/usuwanie roślin lądowych 8) J02 – spowodowane przez człowieka zmiany stosunków wodnych 9) J02.01 – zasypywanie terenu, melioracje i osuszanie – ogólnie	Ad. 7 – 9. Likwidacja niewielkich zarośniętych szuwarami i krzewami zbiorników wodnych leżących w kompleksach upraw i stanowiących odpowiednie miejsce do lęgów, o ile nie są one penetrowane przez ludzi (płoszenie ptaków wysiadujących lęg lub poszukujących pokarmu niekorzystnie wpływa na udatność lęgów).
16	A089 Orlik krzykliwy <i>Aquila pomarina</i>	1) A03.03 – zaniechanie, brak koszenia 2) M01.02 – susze i zmniejszenie opadów 3) J02 – spowodowane przez człowieka zmiany stosunków wodnych		Ad. 1. Zmniejszanie się powierzchni odpowiednich żerowisk w wyniku zaniechania użytkowania gruntów rolnych (brak koszenia, wypasu) i zarastania. Ad. 3 i 4. Zmniejszanie się ilości lub zanik terenów wodno-błotnych stanowiących żerowiska, spowodowany suszami w okresie wiosenno-letnim, gdzie niekorzystne zmiany spowodowane zmianami klimatu są pogłębiane poprzez wykonywane w okresach niżówek prace utrzymaniowe na ciekach i rowach przyspieszające odpływ wody.
			1) B01.01 – zalesianie terenów otwartych 2) E01.03 – zabudowa rozproszona 3) C03.02 – produkcja energii słonecznej 4) C03.03 – produkcja energii wiatrowej 5) D02.01.01 – napowietrzne linie elektryczne i telefoniczne 6) G05.11 – śmierć lub uraz w wyniku kolizji 7) J03.01 – zmniejszenie lub utrata określonych cech siedliska 8) D05 – usprawiony dostęp do obszaru	Ad. 1 – 3. Zmniejszanie się powierzchni odpowiednich żerowisk w wyniku zalesiania łąk i innych terenów podmokłych oraz w wyniku zabudowy terenów otwartych (w tym wielkopowierzchniowymi farmami fotowoltaicznymi). Ad. 4 – 6. Ryzyko śmierci lub zranienia w wyniku kolizji z siłowniami wiatrowymi i liniami elektroenergetycznymi. Ad. 7. Niedobór miejsc lęgowych – lasów lub zadrzewień spełniających jednocześnie warunek odpowiedniego wieku oraz bezpieczeństwa. Ad. 8. Niepokojenie w miejscach rozrodu poprzez zwiększoną penetrację obszaru przez ludzi, spowodowaną m.in. zwiększaniem się możliwości przejazdu przez tereny leśne osób postronnych łamiących obowiązujące zakazy.
17	A094 Rybołów <i>Pandion haliaetus</i>	1) J03.01 – zmniejszenie lub utrata określonych cech siedliska		Ad. 1. Niedobór miejsc lęgowych – lasów lub zadrzewień spełniających jednocześnie warunek odpowiedniego wieku oraz bezpieczeństwa, a także dostępności żerowisk przez cały sezon lęgowy.

Lp.	Przedmiot ochrony	Zagrożenia		Opis zagrożenia
		Istniejące	Potencjalne	
			1) C03.03 – produkcja energii wiatrowej 2) F03.02.03 – chwytanie, trucie, kłusownictwo 3) D02.01.01 – napowietrzne linie elektryczne i telefoniczne 4) G05.11 – śmierć lub uraz w wyniku kolizji 5) E01.04 – inne typy zabudowy 6) D05 – usprawniony dostęp do obszaru	Ad. 1 – 4. Ryzyko śmierci lub zranienia w wyniku kolizji z liniami elektroenergetycznymi, turbinami wiatrowymi oraz kłusownictwa (nielegalny odstrzał). Ad. 5. Zmniejszanie się dostępności odpowiednich żerowisk w wyniku zabudowy stref brzegowych jezior i wzrostu presji rekreacyjnej ograniczającej skuteczność polowań. Ad. 6. Niepokojenie w miejscach rozrodu poprzez zwiększoną penetrację obszaru przez ludzi, spowodowaną m.in. zwiększaniem się możliwości przejazdu przez tereny leśne osób postronnych łamiących obowiązujące zakazy.
18	A127 Żuraw <i>Grus grus</i> (populacja lęgowa)	1) A03.03 – zaniechanie, brak koszenia 2) A04.03 – zarzucenie pasterstwa, brak wypasu 3) J02 – spowodowane przez człowieka zmiany stosunków wodnych 4) J03.01 – zmniejszenie lub utrata określonych cech siedliska 5) M01.02 – susze i zmniejszenie opadów		Ad.1 i 2. Zmniejszanie się powierzchni żerowisk w wyniku zaniechania użytkowania gruntów rolnych (brak koszenia, wypasu) i zarastanie siedlisk, Ad. 3 - 5. Zmiany warunków wodnych na terenach lęgowych i związane z nimi zmiany warunków siedliskowych. Zmniejszanie się ilości lub zanik terenów wodno-błotnych stanowiących żerowiska, spowodowany suszami w okresie wiosenno-letnim, gdzie niekorzystne zmiany spowodowane zmianami klimatu są pogłębiane poprzez wykonywane w okresach niżówek prace utrzymaniowe na ciekach i rowach przyspieszające odpływ wody.
			1) B01.01 – zalesianie terenów otwartych 2) C03.02 – produkcja energii słonecznej 3) E01.04 – inne typy zabudowy 4) J02.01 – zasypywanie terenu, melioracje i osuszanie – ogólnie 5) J02 – spowodowane przez człowieka zmiany stosunków wodnych	Ad. 1 – 3. Zmniejszanie się powierzchni żerowisk w wyniku zalesiania łąk i terenów podmokłych oraz w wyniku zabudowy terenów otwartych (w tym wielkopowierzchniowymi farmami fotowoltaicznymi). Fragmentacja siedlisk i zwiększona penetracja powodująca płoszenie ptaków i straty w lęgach. Ad. 4 i 5. Likwidacja lub przekształcanie oczek i większych śródpolnych zbiorników wodnych oraz mokradeł.
19	A127 Żuraw <i>Grus grus</i> (populacja migrująca)	1) J02 – spowodowane przez człowieka zmiany stosunków wodnych		Ad. 1. Wahania poziomu wód na noclegowiskach.
			1) B01.01 – zalesianie terenów	Ad. 1 i 2. Zmniejszanie się powierzchni żerowisk w wyniku zalesiania łąk i

Lp.	Przedmiot ochrony	Zagrożenia		Opis zagrożenia
		Istniejące	Potencjalne	
			otwartych 2) E01.04 – inne typy zabudowy 3) C03.03 – produkcja energii wiatrowej 4) D02.01.01 – napowietrzne linie elektryczne i telefoniczne 5) G05.11 – śmierć lub uraz w wyniku kolizji	terenów podmokłych oraz w wyniku zabudowy terenów otwartych, w tym gruntów rolnych. Ad. 3 – 5. Ryzyko śmierci lub zranienia w wyniku kolizji z siłownikami wiatrowymi i liniami elektroenergetycznymi.
20	A155 Słonka <i>Scolopax rusticola</i>	1) X – brak zagrożeń i nacisków		Ad. 1. Nie stwierdzono istniejących zagrożeń.
			1) I01 – obce gatunki inwazyjne 2) K03.04 – drapieżnictwo 3) J02 – spowodowane przez człowieka zmiany stosunków wodnych 4) J03.01 – zmniejszenie lub utrata określonych cech siedliska	Ad. 1 i 2. Presja drapieżnicza gatunków inwazyjnych (jenot, norka amerykańska, szop pracz) powoduje utratę łągów i tym samym zmniejszenie liczebności gatunku. Ad. 3 i 4. Zmniejszenie liczby dogodnych miejsc łągowych i żerowiskowych spowodowane zanikaniem podmokłych siedlisk w lasach, a także upraszczaniem struktury wiekowej i przestrzennej lasów.
21	A165 Samotnik <i>Tringa ochropus</i>	1) J02 – spowodowane przez człowieka zmiany stosunków wodnych 2) J03.01 – zmniejszenie lub utrata określonych cech siedliska 3) M01.02 – susze i zmniejszenie opadów		Ad.1 - 3. Utrata siedlisk w wyniku obniżenia poziomu wód gruntowych w lasach, likwidacji zastoisk wody, starorzeczy, śródleśnych stawów, torfowisk i bagienek, utrata żerowisk w wyniku odmulania cieków, likwidacji mielizn, łąch i odsypów brzegowych, spowodowanych m.in. niewłaściwie wykonywanymi lub zbędnymi pracami utrzymaniowymi, często nakładających się z niekorzystnymi zmianami spowodowanymi przez susze w okresie wiosenno-letnim.
			1) B02.02 – wycinka lasu 2) J02.02 – usuwanie, mułu 3) J03.01 – zmniejszenie lub utrata określonych cech siedliska	Ad.1. Zmniejszanie powierzchni dogodnych siedlisk łągowych gatunku poprzez wycinanie olsów i lasów łągowych przy ciekach. Ad.2 i 3. Regulacja koryt cieków i ich odmulanie, pozbawiające gatunek miejsc żerowania np. na mieliznach, łąkach i odsypach brzegowych, które są likwidowane również w wyniku prac utrzymaniowych zabezpieczających brzegi przed podmywaniem/erozją.
22	A197 Rybitwa czarna <i>Chlidonias niger</i>	1) I01 – obce gatunki inwazyjne 2) K03.04 – drapieżnictwo 3) G01 – sporty i różne formy czynnego wypoczynku i rekreacji, uprawiane w plenerze		Ad. 1 i 2. Presja drapieżnicza, w tym gatunków inwazyjnych (norka amerykańska, szop pracz) powoduje utratę łągów i tym samym zmniejszenie liczebności gatunku. Ad. 3. Zmniejszenie sukcesu łągowego i utraty łągów wskutek płoszenia.
			4) J02 – spowodowane przez	Ad. 1 i 2. Zmiany reżimów hydrologicznych cieków, zmieniających

Lp.	Przedmiot ochrony	Zagrożenia		Opis zagrożenia
		Istniejące	Potencjalne	
			człowieka zmiany stosunków wodnych 5) J03.01 – zmniejszenie lub utrata określonych cech siedliska	długość i częstotliwość zalewów w dolinach, zasypywanie starorzeczy i zagłębień terenu okresowo wypełnianych wodą, osuszanie śródpolnych zbiorników wodnych, intensyfikacja użytkowania wód połączona z pogłębianiem stawów, niszczeniem roślinności wynurzanej i likwidacją wysp na stawach hodowlanych, a także odmulenia jezior i ujść rzek mogą prowadzić do zmniejszenia lub zaniku dobrych jakościowo siedlisk łęgowych.
23	A207 Siniak <i>Columba oenas</i>	1) X – brak zagrożeń i nacisków	1) B02.04 – usuwanie martwych i umierających drzew 2) J03.01 – zmniejszenie lub utrata określonych cech siedliska	Ad. 1. Nie stwierdzono istniejących zagrożeń. Ad. 1 i 2. Niedobór miejsc łęgowych – lasów, szczególnie bukowych, w odpowiednim wieku. Niedobór drzew z odpowiednio dużymi dziuplami (np. wykuwanymi przez dzięcioła czarnego).
24	A215 Puchacz <i>Bubo bubo</i>	1) A03.03 – zaniechanie, brak koszenia 2) G05.07 – niewłaściwie realizowane działania ochronne lub ich brak	1) B01.01 – zalesianie terenów otwartych 2) C03.02 – produkcja energii słonecznej 3) J03.01 – zmniejszenie lub utrata określonych cech siedliska 4) C03.03 – produkcja energii wiatrowej 5) G05.11 – śmierć lub uraz w wyniku kolizji 6) E01.03 – zabudowa rozproszona 7) J03.01 – zmniejszenie lub utrata określonych cech siedliska 8) D05 – usprawniony dostęp do obszaru	Ad. 1. Zmniejszanie się powierzchni odpowiednich żerowisk w wyniku zaniechania użytkowania i zarastania. Ad. 2. Nieskuteczność ochrony strefowej z uwagi na biologię rozrodu (kilka miejsc rozrodu w obrębie rozległego terytorium, wykorzystywanych naprzemiennie). Ad. 1, 2 i 6. Zmniejszanie się powierzchni odpowiednich żerowisk w wyniku zalesiania łąk i terenów podmokłych oraz w wyniku zabudowy terenów otwartych (w tym wielkopowierzchniowymi farmami fotowoltaicznymi). Ad. 3. Ograniczenie miejsc gniazdowych poprzez usuwanie martwych i zamierających drzew oraz wykrotów, które gatunek ten często wykorzystuje do gniazdowania. Ad. 4 i 5. Ryzyko śmierci lub zranienia w wyniku kolizji z siłowniami wiatrowymi i liniami elektroenergetycznymi. Ad. 7. Niedobór miejsc łęgowych – lasów spełniających jednocześnie warunek odpowiedniego wieku oraz bezpieczeństwa (niewielkiej penetracji ludzkiej). Ad. 8. Niepokojenie w miejscach rozrodu poprzez zwiększoną penetrację obszaru przez ludzi, spowodowaną m.in. zwiększaniem się możliwości przejazdu przez tereny leśne osób postronnych łamiących obowiązujące zakazy.
25	A217 Sóweczka	1) U – nieznanne zagrożenie lub nacisk		Ad. 1 i 2. Niedostateczna wiedza na temat występowania gatunku w

Lp.	Przedmiot ochrony	Zagrożenia		Opis zagrożenia
		Istniejące	Potencjalne	
	<i>Glaucidium passerinum</i>	2) G05.07 – niewłaściwie realizowane działania ochronne lub ich brak		obszarze oraz istniejących zagrożeń. Ochrona strefowa, z uwagi na wymóg znalezienia gniazda dla utworzenia strefy jest w praktyce sporadycznie stosowana. Nieskuteczność tej formy ochrony wynika także ze specyfiki gatunku (częsta zmiana dziupli lęgowych, najczęściej w cyklu dwuletnim).
			1) B02.04 – usuwanie martwych i umierających drzew 2) J03.01 – zmniejszenie lub utrata określonych cech siedliska	Ad. 1 i 2. Niedobór lub pogorszony stan siedlisk (mała ilość starodrzewi) – szczególnie zwartych kompleksów lasów i niedobór martwych oraz obumierających starych drzew, niedobór miejsc lęgowych spełniających jednocześnie warunek bezpieczeństwa oraz dostępności żerowisk przez cały sezon lęgowy
26	A223 Włochatka <i>Aegolius funereus</i>	1) U – nieznanne zagrożenie lub nacisk 2) G05.07 – niewłaściwie realizowane działania ochronne lub ich brak		Ad. 1 i 2. Niedostateczna wiedza na temat występowania gatunku w obszarze oraz istniejących zagrożeń. Ochrona strefowa, z uwagi na wymóg znalezienia gniazda dla utworzenia strefy jest w praktyce sporadycznie stosowana i przez to nieskuteczna.
			1) B01.01 – zalesianie terenów otwartych 2) J03.01 – zmniejszenie lub utrata określonych cech siedliska	Ad.1. Zmniejszanie się powierzchni żerowisk i ich dostępności w wyniku zalesiania łąk i nieużytków. Ad. 2. Niedobór miejsc lęgowych – lasów spełniających jednocześnie warunek odpowiedniego wieku, obecności drzew dziuplastych, bezpieczeństwa.
27	A224 Lelek <i>Caprimulgus europaeus</i>	1) J03.01 – zmniejszenie lub utrata określonych cech siedliska		Ad. 1. Niedobór rozległych obszarów otwartych w obrębie większych kompleksów leśnych w wyniku zarastania i zabudowy terenów otwartych.
			1) B01.01 – zalesianie terenów otwartych 2) B04 - stosowanie biocydów, hormonów i substancji chemicznych 3) B02 – gospodarka leśna i plantacyjna i użytkowanie lasów i plantacji 4) G05.07 – niewłaściwie realizowane działania ochronne lub ich brak	Ad. 1. Niedobór rozległych obszarów otwartych w obrębie większych kompleksów leśnych w wyniku zalesiania łąk. Ad. 2. Stosowanie oprysków chemicznych, redukujących bazę pokarmową. Ad.3 i 4. Niedostateczna wiedza na temat rozmieszczenia gatunku w obszarze może skutkować wykonywaniem prac leśnych (wyrąb, składowanie i wywóz drewna, czyszczenie młodników i upraw) w pełni sezonu lęgowego gatunku, powodując płoszenie ptaków oraz straty w lęgach.
28	A229 Zimorodek <i>Alcedo atthis</i>	1) G01 – sporty i różne formy czynnego wypoczynku i rekreacji, uprawiane w plenerze		Ad. 1. Zwiększona śmiertelność młodych w wyniku płoszenia ptaków wyprowadzających lęgi nad rzekami wskutek wzmożonej działalności człowieka poprzez różne formy działalności. Ad. 2 i 3. Likwidacja, profilowanie lub umacnianie nadwodnych skarp nad

Lp.	Przedmiot ochrony	Zagrożenia		Opis zagrożenia
		Istniejące	Potencjalne	
		2) J03.01 – zmniejszenie lub utrata określonych cech siedliska 3) J02 – spowodowane przez człowieka zmiany stosunków wodnych		ciekami wodnymi ogranicza lub wyklucza możliwość budowy gniazd. Usuwanie przewróconych w nurt cieków drzew pozbawia gatunek odpowiedniej ilości niezbędnych czatowni podczas polowań. Wycinanie nadwodnych zadrzewień i zakrzaczeń pozbawia brzegi cieków w siedliskach gatunku niezbędnej osłony, zaś brak zacienienia toni wodnej wpływa negatywnie na efektywność żerowania. Działania na ciekach zubażające naturalną strukturę morfologiczną koryta (w tym dna) oraz redukcja mikrosiedlisk (także poprzez nadmierne usuwanie roślinności oraz rumoszu drzewnego) wpływa negatywnie bezpośrednio lub pośrednio na bazę żerową gatunku.
			1) J03.01 – zmniejszenie lub utrata określonych cech siedliska.	Ad.1. Działania na ciekach zubażające naturalną strukturę morfologiczną koryta (w tym dna) oraz redukcja mikrosiedlisk (także poprzez nadmierne usuwanie roślinności oraz rumoszu drzewnego) może wpłynąć negatywnie bezpośrednio lub pośrednio na bazę żerową gatunku.
29	A236 Dzięcioł czarny <i>Dryocopus martius</i>	1) X – brak zagrożeń i nacisków		Ad. 1. Nie stwierdzono istniejących zagrożeń.
			1) B02.04 – usuwanie martwych i umierających drzew 2) J03.01 – zmniejszenie lub utrata określonych cech siedliska	Ad. 1 i 2. Niedobór lub pogorszony stan siedlisk (mała ilość starodrzewi, juwenalizacja siedlisk) – szczególnie zwartych kompleksów lasów i niedobór martwych oraz obumierających starych drzew.
30	A320 Muchołówka mała <i>Ficedula parva</i>	1) X – brak zagrożeń i nacisków		Ad. 1. Nie stwierdzono istniejących zagrożeń.
			1) B02.02 – wycinka lasu 2) B02.04 – usuwanie martwych i umierających drzew 3) J03.01 – zmniejszenie lub utrata określonych cech siedliska	Ad. 1 i 2. Potencjalne zagrożenie stanowi wycinka drzew w miejscach gniazdowania (w tym drzew z gniazdami) i żerowania, co może powodować zniszczenia lęgów, płoszenie ptaków przy gniazdach oraz możliwość porzucania lęgów przez ptaki (newralgiczny okres maj – lipiec). Ad.3. Niedobór lub pogorszony stan siedlisk (mała ilość starodrzewi, juwenalizacja siedlisk) – szczególnie zwartych kompleksów lasów bukowych i niedobór martwych oraz obumierających starych drzew.
31	A120 Zielonka <i>Porzana parva</i>	1) U – nieznanne zagrożenie lub nacisk		Ad. 1. Niedostateczna wiedza na temat występowania gatunku w obszarze oraz istniejących zagrożeń.
			1) U – nieznanne zagrożenie lub nacisk	Ad. 1. Niedostateczna wiedza na temat występowania gatunku w obszarze oraz istniejących zagrożeń.
32	A119 Kropiatka <i>Porzana porzana</i>	1) U – nieznanne zagrożenie lub nacisk		Ad. 1. Niedostateczna wiedza na temat występowania gatunku w obszarze oraz istniejących zagrożeń.
			1) U – nieznanne zagrożenie lub nacisk	Ad. 1. Niedostateczna wiedza na temat występowania gatunku w obszarze oraz istniejących zagrożeń.

Załącznik nr 4 do Zarządzenia
Regionalnego Dyrektora Ochrony Środowiska w Szczecinie,
Regionalnego Dyrektora Ochrony Środowiska w Gorzowie Wielkopolskim
i Regionalnego Dyrektora Ochrony Środowiska Poznaniu
z dnia 29 października 2021 r.

Cele działań ochronnych.

Lp.	Przedmiot ochrony	Cele działań ochronnych
1.	A005 Perkoz dwuczuby <i>Podiceps cristatus</i>	Utrzymanie obecnego właściwego stanu ochrony (FV) ²⁾ . Utrzymanie populacji w obszarze na poziomie min. 130 par lęgowych. Zachowanie w obszarze siedlisk lęgowych i żerowiskowych gatunku.
2.	A021 Bąk <i>Botaurus stellaris</i>	Utrzymanie obecnego właściwego stanu ochrony (FV). Utrzymanie populacji na poziomie min. 25 odzywających się samców. Zachowanie w obszarze siedlisk lęgowych i żerowiskowych gatunku.
3.	A022 Bączek <i>Ixobrychus minutus</i>	Rozpoznanie wielkości i rozmieszczenia populacji oraz zagrożeń, ocena stanu ochrony gatunku i zaplanowanie działań ochronnych. Zachowanie w obszarze siedlisk lęgowych i żerowiskowych gatunku.
4.	A028 Czapla siwa <i>Ardea cinerea</i>	Utrzymanie stanu ochrony gatunku w obszarze przynajmniej na obecnym poziomie (U1) ²⁾ . Utrzymanie populacji w obszarze na poziomie min. 62 par lęgowych. Zachowanie w obszarze siedlisk lęgowych i żerowiskowych gatunku.
5.	A030 Bocian czarny <i>Ciconia nigra</i>	Utrzymanie stanu ochrony gatunku w obszarze przynajmniej na obecnym poziomie (U1). Utrzymanie populacji w obszarze na poziomie min. 7 par lęgowych. Zachowanie w obszarze siedlisk lęgowych i żerowiskowych gatunku.
6.	A036 Łabędź niemy <i>Cygnus olor</i>	Utrzymanie obecnego właściwego stanu ochrony gatunku (FV) w obszarze. Utrzymanie populacji w obszarze na poziomie min. 150 par lęgowych. Zachowanie w obszarze siedlisk lęgowych i żerowiskowych gatunku.
7.	A038 Łabędź krzykliwy <i>Cygnus cygnus</i>	Utrzymanie obecnego właściwego stanu ochrony gatunku (FV). Zachowanie w obszarze siedlisk żerowiskowych i noclegowisk gatunku.
8.	A043 Gęgawa <i>Anser anser</i>	Utrzymanie stanu ochrony gatunku w obszarze przynajmniej na obecnym poziomie (U1). Utrzymanie populacji w obszarze na poziomie min. 35 par lęgowych. Zachowanie w obszarze siedlisk lęgowych i żerowiskowych gatunku.
9.	A067 Gągoł <i>Bucephala clangula</i>	Utrzymanie stanu ochrony gatunku w obszarze przynajmniej na obecnym poziomie (U1). Utrzymanie populacji w obszarze na poziomie min. 170 par lęgowych. Zachowanie w obszarze siedlisk lęgowych i żerowiskowych gatunku. Ograniczenie strat w lęgach i zwiększenie sukcesu lęgowego.
10.	A070 Nurogęś <i>Mergus merganser</i>	Utrzymanie stanu ochrony gatunku w obszarze przynajmniej na obecnym poziomie (U1). Utrzymanie populacji w obszarze na poziomie min. 60 par lęgowych. Zachowanie w obszarze siedlisk lęgowych i żerowiskowych gatunku. Ograniczenie strat w lęgach i zwiększenie sukcesu lęgowego
11.	A072 Trzmielojad <i>Pernis apivorus</i>	Utrzymanie stanu ochrony gatunku w obszarze przynajmniej na obecnym poziomie (U1). Utrzymanie populacji w obszarze na poziomie min. 30 par lęgowych. Zachowanie w obszarze siedlisk lęgowych i żerowiskowych gatunku.

12.	A073 Kania czarna <i>Milvus migrans</i>	Utrzymanie stanu ochrony gatunku w obszarze przynajmniej na obecnym poziomie (U1). Utrzymanie populacji w obszarze na poziomie min. 11 par lęgowych. Zachowanie w obszarze siedlisk lęgowych i żerowiskowych gatunku
13.	A074 Kania ruda <i>Milvus milvus</i>	Utrzymanie stanu ochrony gatunku w obszarze przynajmniej na obecnym poziomie (U1). Utrzymanie populacji w obszarze na poziomie min. 9 par lęgowych. Zachowanie w obszarze siedlisk lęgowych i żerowiskowych gatunku.
14.	A075 Bielik <i>Haliaeetus albicilla</i>	Utrzymanie obecnego właściwego stanu ochrony gatunku (FV). Utrzymanie populacji w obszarze na poziomie min. 19 par lęgowych. Zachowanie w obszarze siedlisk lęgowych i żerowiskowych gatunku.
15.	A081 Błotniak stawowy <i>Circus aeruginosus</i>	Utrzymanie obecnego właściwego stanu ochrony gatunku (FV) w obszarze. Utrzymanie populacji w obszarze na poziomie min. 70 par lęgowych. Zachowanie w obszarze siedlisk lęgowych i żerowiskowych gatunku.
16.	A089 Orlik krzykliwy <i>Aquila pomarina</i>	Utrzymanie stanu ochrony gatunku w obszarze przynajmniej na obecnym poziomie (U1). Utrzymanie populacji w obszarze na poziomie min. 13 par lęgowych. Zachowanie w obszarze siedlisk lęgowych i żerowiskowych gatunku.
17.	A094 Rybołów <i>Pandion haliaetus</i>	Poprawa stanu ochrony gatunku w obszarze (z U2 na U1) ²⁾ . Utrzymanie populacji w obszarze na poziomie min. 7 par lęgowych. Zwiększenie sukcesu lęgowego. Zachowanie w obszarze siedlisk lęgowych i żerowiskowych gatunku.
18.	A127 Żuraw <i>Grus grus</i>	Utrzymanie obecnego właściwego stanu ochrony gatunku (FV) w obszarze. Utrzymanie populacji w obszarze na poziomie min. 320 par lęgowych. Zachowanie w obszarze siedlisk lęgowych i żerowiskowych frakcji rozrodczej, oraz siedlisk żerowiskowych i noclegowisk frakcji migrującej.
19.	A155 Słonka <i>Scolopax rusticola</i>	Utrzymanie obecnego właściwego stanu ochrony gatunku (FV). Utrzymanie populacji na poziomie min. 300 odżywiających się samców. Zachowanie w obszarze siedlisk lęgowych i żerowiskowych gatunku.
20.	A165 Samotnik <i>Tringa ochropus</i>	Utrzymanie obecnego właściwego stanu ochrony gatunku (FV). Utrzymanie populacji w obszarze na poziomie min. 80 par lęgowych. Zachowanie w obszarze siedlisk lęgowych i żerowiskowych gatunku.
21.	A197 Rybitwa czarna <i>Chlidonias niger</i>	Poprawa obecnego niezadowolającego stanu ochrony gatunku (U1) w obszarze. Utrzymanie populacji w obszarze na poziomie min. 15 par lęgowych. Zachowanie w obszarze siedlisk lęgowych i żerowiskowych tego gatunku. Ograniczenie strat w lęgach i zwiększenie sukcesu lęgowego.
22.	A207 Siniak <i>Columba oenas</i>	Utrzymanie obecnego właściwego stanu ochrony gatunku (FV). Utrzymanie populacji w obszarze na poziomie min. 270 par lęgowych. Zachowanie w obszarze siedlisk lęgowych i żerowiskowych gatunku.
23.	A215 Puchacz <i>Bubo bubo</i>	Poprawa obecnego niezadowolającego stanu ochrony gatunku (U1) w obszarze. Utrzymanie populacji w obszarze na poziomie min. 6 par lęgowych. Zwiększenie sukcesu lęgowego. Zachowanie w obszarze siedlisk lęgowych i żerowiskowych gatunku.
24.	A217 Sóweczka <i>Glaucidium passerinum</i>	Utrzymanie stanu ochrony gatunku w obszarze przynajmniej na obecnym poziomie (U1) Uzupełnienie stanu wiedzy o liczebności i rozmieszczeniu gatunku w obszarze.

25.	A223 Włochatka <i>Aegolius funereus</i>	Utrzymanie stanu ochrony gatunku w obszarze przynajmniej na obecnym poziomie (U1). Utrzymanie populacji w obszarze na poziomie min. 14 par lęgowych. Zachowanie w obszarze siedlisk lęgowych i żerowiskowych tego gatunku. Uzupełnienie stanu wiedzy o liczebności i rozmieszczeniu gatunku w obszarze.
26.	A224 Lelek <i>Caprimulgus europaeus</i>	Utrzymanie stanu ochrony gatunku w obszarze przynajmniej na obecnym poziomie (U1). Utrzymanie populacji w obszarze na poziomie min. 55 par lęgowych. Zachowanie w obszarze siedlisk lęgowych i żerowiskowych gatunku.
27.	A229 Zimorodek <i>Alcedo atthis</i>	Utrzymanie stanu ochrony gatunku w obszarze przynajmniej na obecnym poziomie (U1). Utrzymanie populacji w obszarze na poziomie min. 70 par lęgowych. Zachowanie w obszarze siedlisk lęgowych i żerowiskowych gatunku.
28.	A236 Dzięcioł czarny <i>Dryocopus martius</i>	Utrzymanie obecnego właściwego stanu ochrony gatunku (FV) w obszarze. Utrzymanie populacji w obszarze na poziomie min. 350 par lęgowych. Zachowanie w obszarze siedlisk lęgowych i żerowiskowych gatunku.
29.	A320 MUCHOŁÓWKA MAŁA <i>Ficedula parva</i>	Utrzymanie stanu ochrony gatunku w obszarze przynajmniej na obecnym poziomie (U1). Utrzymanie populacji w obszarze na poziomie min. 200 par lęgowych. Zachowanie w obszarze siedlisk lęgowych i żerowiskowych gatunku.
30.	A120 Zielonka <i>Porzana parva</i>	Rozpoznanie wielkości i rozmieszczenia populacji oraz zagrożeń, ocena stanu ochrony gatunku i zaplanowanie działań ochronnych. Zachowanie w obszarze siedlisk lęgowych i żerowiskowych gatunku.
31.	A119 Kropiatka <i>Porzana porzana</i>	Rozpoznanie wielkości i rozmieszczenia populacji oraz zagrożeń, ocena stanu ochrony gatunku i zaplanowanie działań ochronnych. Zachowanie w obszarze siedlisk lęgowych i żerowiskowych gatunku.

²⁾ Stan ochrony gatunku: właściwy (FV), niezadowalający (U1), zły (U2) - według rozporządzenia Ministra Środowiska z dnia 17 lutego 2010 r. w sprawie sporządzania projektu planu zadań ochronnych dla obszaru Natura 2000 (Dz. U. z 2010 r. Nr 34, poz. 186 z późn. zm.).

Załącznik nr 5 do zarządzenia
Regionalnego Dyrektora Ochrony Środowiska w Szczecinie,
Regionalnego Dyrektora Ochrony Środowiska w Gorzowie Wielkopolskim
i Regionalnego Dyrektora Ochrony Środowiska w Poznaniu
z dnia 29 października 2021 r.

Działania ochronne ze wskazaniem podmiotów odpowiedzialnych za ich wykonanie i obszarów ich wdrażania.

Działania ochronne			Obszar wdrażania	Podmiot odpowiedzialny za wykonanie
Przedmiot ochrony obszaru	Nr	Opis zadania ochronnego		
<i>Działania dotyczące ochrony czynnej gatunków ptaków oraz ich siedlisk</i>				
A094 Rybołów <i>Pandion haliaetus</i> , A215 Puchacz <i>Bubo bubo</i>	A1	1) Określenie aktualnego zapotrzebowania wraz z wyznaczeniem miejsc odpowiednich pod względem wymogów gatunku do umiejscowienia platform lęgowych. 2) Montaż platform, a następnie zapewnienie ich regularnej kontroli w trakcie obowiązywania planu zadań ochronnych. Zadanie związane z wyznaczeniem lokalizacji i montażem platform, należy zrealizować do końca 3. roku obowiązywania planu zadań ochronnych.	Obszar Drawieńskiego Parku Narodowego, grunty Skarbu Państwa w zarządzie Państwowego Gospodarstwa Leśnego Lasy Państwowe położone w granicach obszaru.	Dyrektor Drawieńskiego Parku Narodowego, na gruntach poza obszarem Drawieńskiego Parku Narodowego: Regionalny Dyrektor Ochrony Środowiska w Szczecinie, Regionalny Dyrektor Ochrony Środowiska w Gorzowie Wielkopolskim, Regionalny Dyrektor Ochrony Środowiska w Poznaniu, w porozumieniu z właściwym miejscowo nadleśniczym
A065 Gągoł <i>Bucephala clangula</i> , A070 Nurogęś <i>Mergus merganser</i>	A2	1) Określenie aktualnego zapotrzebowania wraz z wyznaczeniem miejsc odpowiednich pod względem wymogów gatunków do umiejscowienia skrzynek lęgowych. 2) Montaż skrzynek lęgowych, a następnie monitorowanie ich stanu technicznego oraz ich utrzymanie poprzez zapewnienie ewentualnych bieżących napraw lub wymiany na nowe w trakcie obowiązywania planu zadań ochronnych.	Obrzeża cieków i zbiorników wodnych stanowiących siedlisko gatunków w obszarze.	Dyrektor Drawieńskiego Parku Narodowego, Regionalny Dyrektor Ochrony Środowiska w Szczecinie, Regionalny Dyrektor Ochrony Środowiska w Gorzowie Wielkopolskim, Regionalny Dyrektor Ochrony Środowiska w Poznaniu

		Zadanie związane z wyznaczeniem lokalizacji i montażem skrzynek lęgowych należy zrealizować do końca 3. roku obowiązywania planu zadań ochronnych.		
A005 Perkoz dwuczuby <i>Podiceps cristatus</i> , A021 Bąk <i>Botaurus stellaris</i> , A036 Łabędź niemy <i>Cygnus olor</i> , A043 Gęgawa <i>Anser anser</i> , A065 Gągoł <i>Bucephala clangula</i> , A070 Nurogęs <i>Mergus merganser</i> , A081 Błotniak stawowy <i>Circus aeruginosus</i> , A197 Rybitwa czarna <i>Chlidonias niger</i>	A3	Eliminacja inwazyjnych gatunków drapieżników celem zwiększenia sukcesu lęgowego i zmniejszenia śmiertelności gatunków ptaków, realizowana poprzez: 1) Prowadzenie przez cały okres obowiązywania planu zadań ochronnych, odłowów norki amerykańskiej i szopa pracza w pułapki żywołowne na terenie Drawieńskiego Parku Narodowego i ich uśmiercanie. 2) Na pozostałym terenie, przygotowanie i zawarcie porozumień z zarządcami/dzierżawcami obwodów łowieckich, w celu redukcji liczebności inwazyjnych gatunków drapieżników (norki amerykańskiej, szopa pracza) poprzez prowadzenie odstrzałów, chwytnie w pułapki żywołowne i innymi dozwolonymi metodami, bezpośrednio przed okresem lęgowym ptaków (grudzień – luty). Działanie powinno być realizowane w sposób ciągły przez cały okres obowiązywania planu zadań ochronnych.	Ad. 1) Obrzeża wód na terenie Drawieńskiego Parku Narodowego. Ad. 2) Obrzeża wód na pozostałym terenie.	Ad. 1) Dyrektor Drawieńskiego Parku Narodowego. Ad. 2) Regionalny Dyrektor Ochrony Środowiska w Szczecinie, Regionalny Dyrektor Ochrony Środowiska w Gorzowie Wielkopolskim, Regionalny Dyrektor Ochrony Środowiska w Poznaniu w zakresie przygotowania i zawarcia porozumień, zarządcy lub dzierżawcy obwodów łowieckich w zakresie dostosowania gospodarki łowieckiej.
A197 Rybitwa czarna <i>Chlidonias niger</i>	A4	Zwiększenie liczby dogodnych miejsc lęgowych poprzez: 1) Wyznaczenie odpowiednich miejsc do zwodowania platform lęgowych, z uwzględnieniem wymogów siedliskowych gatunku oraz zapewnienia spokoju ptakom. 2) Zwodowanie platform dostosowanych do wymogów gatunku oraz lokalnych uwarunkowań (np. platformy lęgowe o powierzchni 4 m ² , z zabezpieczeniem ze szkła akrylowego przed czworonożnymi drapieżnikami), zapewnienie ich regularnej	Rozlewisko w korycie Drawy, niedaleko ujścia rzeki do jeziora Grażyna; inne lokalizacje wskazane w wyniku monitoringu gatunku w obszarze.	Regionalny Dyrektor Ochrony Środowiska w Szczecinie, Regionalny Dyrektor Ochrony Środowiska w Gorzowie Wielkopolskim, Regionalny Dyrektor Ochrony Środowiska w Poznaniu, na podstawie zawartej umowy lub porozumienia z właścicielem lub zarządcą nieruchomości

		kontroli oraz bieżącej konserwacji w celu utrzymania funkcjonalności w trakcie obowiązywania planu zadań ochronnych. Działanie ciągle realizowane w okresie obowiązywania planu zadań ochronnych.		
<i>Działania związane z utrzymaniem lub modyfikacją metod gospodarowania</i>				
A030 Bocian czarny <i>Ciconia nigra</i> , A072 Trzmielojad <i>Pernis apivorus</i> , A073 Kania czarna <i>Milvus migrans</i> , A074 Kania ruda <i>Milvus milvus</i> , A075 Bielik <i>Haliaeetus albicilla</i> , A089 Orlik krzykliwy <i>Aquila pomarina</i> , A094 Rybołów <i>Pandion haliaetus</i> , A215 Puchacz <i>Bubo bubo</i> , A223 Włochatka <i>Aegolius funereus</i> , A217 Sóweczka <i>Glaucidium passerinum</i>	B1	Zapewnienie trwałej dostępności drzewostanów lęgowych oraz zapewnienie minimalnego udziału starych drzew poprzez pozostawianie na pasach, smugach i strefach cięć rębnych o powierzchni większej niż 1 ha (bez względu na rodzaj rębni) kęp starodrzewu wraz z dolnymi warstwami drzewostanu na obszarze równym 5% powierzchni manipulacyjnej pasa, smugi lub strefy, z możliwością rozliczenia tej powierzchni w ramach ostępu leśnego przy rębniach złożonych. Drzewa w pozostawionych biogrupach nie podlegają użytkowaniu, są pozostawione do naturalnej śmierci i rozkładu, z wyjątkiem konieczności usuwania drzew stwarzających zagrożenie dla bezpieczeństwa ludzi i mienia oraz drzew przegradzających ciągi komunikacyjne. Nie jest konieczne pozostawianie fragmentów starodrzewu w przypadku zagrożenia trwałości lasu i bezpieczeństwa ludzi, na powierzchniach zrębów mniejszych niż 1 ha oraz w przypadku bloku upraw pochodnych czy zachowawczych, jeśli stanowią je gatunki drzew, dla których założono dany blok. Działanie ciągle w okresie obowiązywania planu zadań ochronnych.	Drawieński Park Narodowy, Grunty Skarbu Państwa w zarządzie Państwowego Gospodarstwa Leśnego Lasy Państwowe położone w granicach obszaru.	Dyrektor Drawieńskiego Parku Narodowego, Właściwy miejscowo dyrektor regionalnej dyrekcji lasów państwowych, właściwy miejscowo nadleśniczy.
A215 Puchacz <i>Bubo bubo</i> , A223 Włochatka <i>Aegolius funereus</i> , A217 Sóweczka <i>Glaucidium passerinum</i>	B2	Pozostawianie w drzewostanach drzew biocenotycznych (drzewa dziuplaste, drzewa z próchnowiskami, drzewa zahubione i z uszkodzeniami pnia, złomy, wykroty), w celu poprawy jakości siedlisk lęgowych i żerowiskowych, z wyłączeniem sytuacji	Drawieński Park Narodowy, grunty Skarbu Państwa w zarządzie Państwowego Gospodarstwa Leśnego Lasy Państwowe położone w granicach obszaru.	Dyrektor Drawieńskiego Parku Narodowego, właściwy miejscowo dyrektor regionalnej dyrekcji lasów państwowych, właściwy miejscowo nadleśniczy.

		<p>klęskowych oraz przypadków zagrażających trwałości lasu i/lub bezpieczeństwu ludzi i mienia.</p> <p>Działanie ciągłe w okresie obowiązywania planu zadań ochronnych.</p>		
<p>A067 Gągoł <i>Bucephala clangula</i> A070 Nurogęś <i>Mergus merganser</i></p>	B3	<p>Zapobieganie zmniejszaniu się powierzchni drzewostanów dojrzałych przyległych do zbiorników wodnych i rzek poprzez pozostawianie wyłączonych z cięć rębnych pasów o szerokości min. 30 m od brzegów jezior i po obu stronach cieków naturalnych. Nie jest konieczne pozostawianie wyłączonych z cięć rębnych drzewostanów w sytuacjach sytuacji klęskowych, w przypadkach zagrażających trwałości lasu i/lub bezpieczeństwu ludzi i mienia. Dla nurogęsi w obrębie pasów pozostawianie wykrotów i złamanych drzew, jeśli nie stanowią one zagrożenia bezpieczeństwa ludzi.</p> <p>Działanie ciągłe realizowane w okresie obowiązywania planu zadań ochronnych.</p>	<p>Drawieński Park Narodowy, obrzeża cieków i zbiorników wodnych stanowiących siedlisko gatunków na pozostałym obszarze.</p>	<p>Dyrektor Drawieńskiego Parku Narodowego, właściwy miejscowo dyrektor regionalnej dyrekcji lasów państwowych, właściwy miejscowo nadleśniczy.</p>
<p>A224 Lelek <i>Caprimulgus europaeus</i></p>	B4	<p>Zachowanie siedlisk gatunku w obszarze:</p> <ol style="list-style-type: none"> 1) W zagospodarowaniu zrębowym preferowanie cięć o możliwie największej powierzchni. 2) Prowadzenie gospodarki leśnej w sposób gwarantujący utrzymanie powierzchni otwartych na terenach leśnych obszaru, w tym m.in. zrębów i upraw w wieku do 5 lat. <p>Działanie ciągłe realizowane w okresie obowiązywania planu zadań ochronnych.</p>	<p>Siedliska lęgowe i żerowiskowe gatunku na terenie leśnictw: Radowo, Drawiny (Nadl. Smolarz), Bierzwnik, Wygon (Nadl. Bierzwnik), Barnimie, Brzeziny (Nadl. Drawno), Rzeczyn, Radzyń, Żelichowo, Zacisze (Nadl. Krzyż), Jelenie, Korytnica (Nadl. Głusko), Borowik (Nadl. Człopa), Krukowo, Krępa, Złotowo (Nadl. Tuczno).</p>	<p>właściwy miejscowo dyrektor regionalnej dyrekcji lasów państwowych, właściwy miejscowo nadleśniczy</p>
<p>A229 Zimorodek <i>Alcedo atthis</i></p>	B5	<p>Zachowanie trwałości i jakości siedlisk gatunku poprzez:</p>	<p>Wszystkie cieki i zbiorniki wodne stanowiące siedlisko</p>	<p>właściwy miejscowo dyrektor regionalnego zarządu gospodarki</p>

		<ol style="list-style-type: none">1) Utrzymanie, w całym okresie realizacji planu, naturalnego charakteru cieków, w tym naturalnych procesów kształtujących ich koryto (m.in. erozji brzegowej, osadzania namulów, rumoszu drzewnego, rozwoju roślinności wodnej), za wyjątkiem przeciwdziałania sytuacjom zagrożenia bezpieczeństwa ludzi lub mienia.2) Prowadzenie prac utrzymaniowych i konserwacyjnych w sposób umożliwiający utrzymanie cieków w stanie zbliżonym do naturalnego, za wyjątkiem przeciwdziałania sytuacjom zagrożenia bezpieczeństwa ludzi lub mienia.3) Pozostawianie drzew w pasie do 10 metrów od koryta rzeki, gdzie możliwa jest wycinka przerostów i drzew tylko w uzasadnionych przypadkach takich jak konserwacje budowli i urządzeń wodnych, realizacja zadań związanych z retencjonowaniem wody, zagrożenie bezpieczeństwa powszechnego, powodziowego, życia i mienia ludzi oraz innych sytuacji klęskowych.4) Wprowadzenie tam, gdzie nie zagrażają bezpieczeństwu ludzi lub mienia, prac unaturalniających cieki (wykorzystanie grubego rumoszu drzewnego i pni oraz głązów ponadwymiarowych do budowy deflektorów nurtu, wykorzystanie karp drzew z systemem korzeniowym do umocnienia erodowanych odcinków brzegów, wprowadzanie i/lub odtwarzanie na wybranych odcinkach nadrzecznych zadrzewień, krzewów i ziołorośli etc.). <p>Działanie ciągle realizowane w okresie obowiązywania planu zadań ochronnych, doprecyzowane w zakresie</p>	gatunku w obszarze z wyjątkiem odcinków bezpośrednio przylegających do miejscowości i obiektów infrastruktury, które mogłyby być zagrożone w wyniku niewykonania prac zabezpieczających.	wodnej, Dyrektor Drawieńskiego Parku Narodowego.
--	--	--	--	--

		miejsce wdrażania po wykonaniu ekspertyzy o której mowa w pkt. D3.		
A165 Samotnik <i>Tringa ochropus</i>	B6	Zachowanie trwałości i jakości siedlisk gatunku poprzez: 1) Utrzymanie, w całym okresie realizacji planu, naturalnego charakteru cieków, w tym naturalnych procesów kształtujących ich koryto (pozostawianie mielizn, łach i odsypów brzegowych), za wyjątkiem przeciwdziałania sytuacjom zagrożenia bezpieczeństwa ludzi lub mienia. 2) Utrzymanie śródlęśnych zbiorników wodnych, bagien, torfowisk.	Tereny leśne w dolinach rzek: Drawy, Płocicznej, Korytnicy, Młynówki, lasy wokół jezior: Maria, Zdroje, Jamno, Piaseczno Duże, Jezioro Ostrowickie Kosin Mały, Kosin Duży, Jezioro Łubowo, Jezioro Szczuczarz, Jezioro Dąbie, Jezioro Grażyna, tereny wzdłuż cieków pomiędzy Starym Kurowem a Rokitnem.	właściwy miejscowo dyrektor regionalnego zarządu gospodarki wodnej, właściwy miejscowo dyrektor regionalnej dyrekcji lasów państwowych, właściwy miejscowo nadleśniczy, Dyrektor Drawieńskiego Parku Narodowego.
A005 Perkoz dwuczuby <i>Podiceps cristatus</i> A021 Bąk <i>Botaurus stellaris</i> , A022 Bączek <i>Ixobrychus minutus</i> A028 Czapla siwa <i>Ardea cinerea</i> , A036 Łabędź niemy <i>Cygnus olor</i> , A043 Gęgawa <i>Anser anser</i> A067 Gągoł <i>Bucephala clangula</i> , A070 Nurogęś <i>Mergus merganser</i>	B7	Utrzymanie naturalnego charakteru linii brzegowej zbiorników wodnych wraz z istniejącą strefą szuwarów. Działanie ciągłe realizowane w okresie obowiązywania planu zadań ochronnych.	Zbiorniki wodne w obszarze.	właściwy miejscowo dyrektor regionalnego zarządu gospodarki wodnej, właściwy miejscowo wójt/burmistrz/prezydent miasta
A030 Bocian czarny <i>Ciconia nigra</i> , A043 Gęgawa <i>Anser anser</i> , A072 Trzmielojad	B8	Ochrona siedlisk i żerowisk położonych na trwałych użytkach zielonych poprzez działania: 1) obligatoryjne:	Wszystkie trwałe użytki zielone w obszarze.	Właściciel lub posiadacz gruntu ²⁾

<p><i>Pernis apivorus</i>, A073 Kania czarna <i>Milvus migrans</i>, A074 Kania ruda <i>Milvus milvus</i>, A081 Błotniak stawowy <i>Circus aeruginosus</i>, A089 Orlik krzykliwy <i>Aquila pomarina</i>, A127 Żuraw <i>Grus grus</i>, A215 Puchacz <i>Bubo bubo</i></p>		<p>1. Ekstensywne użytkowanie kośne, kośno-pastwiskowe lub pastwiskowe trwałych użytków zielonych. 2. Zachowanie siedliska gatunku położonego na trwałych użytkach zielonych. Działanie ciągłe w okresie obowiązywania planu zadań ochronnych.</p> <p>2) fakultatywne: Użytkowanie zgodne z wymogami odpowiedniego wariantu pakietu rolno-środowiskowo-klimatycznego (wg PROW na lata 2014 – 2020¹⁾) lub jego odpowiednika, ukierunkowanego na zachowanie i ochronę trwałych użytków zielonych. Działanie ciągłe w okresie obowiązywania planu zadań ochronnych.</p>		
<p>A030 Bocian czarny <i>Ciconia nigra</i>, A043 Gęgawa <i>Anser anser</i>, A072 Trzmielojad <i>Pernis apivorus</i>, A073 Kania czarna <i>Milvus migrans</i>, A074 Kania ruda <i>Milvus milvus</i>, A081 Błotniak stawowy <i>Circus aeruginosus</i>, A089 Orlik krzykliwy <i>Aquila pomarina</i>, A127 Żuraw <i>Grus grus</i>, A215 Puchacz <i>Bubo bubo</i></p>	B9	<p>Ochrona siedlisk i żerowisk poprzez utrzymywanie dotychczasowego przeznaczenia gruntów na terenach otwartych – bagien, łąk, wrzosowisk, a w razie potrzeby podejmowanie zabiegów powstrzymujących sukcesję na ww. siedliskach.</p> <p>Działanie ciągłe w okresie obowiązywania planu zadań ochronnych, doprecyzowane w zakresie miejsc wdrażania po wykonaniu ekspertyzy, o której mowa w pkt. D2</p>	Żerowiska i siedliska gatunku w obszarze.	Dyrektor Drawieńskiego Parku Narodowego, Regionalny Dyrektor Ochrony Środowiska w Szczecinie, Regionalny Dyrektor Ochrony Środowiska w Gorzowie Wielkopolskim, Regionalny Dyrektor Ochrony Środowiska w Poznaniu, , właściwy miejscowo Nadleśniczy, oraz właściciel lub posiadacz gruntu na podstawie porozumienia z organem sprawującym nadzór nad obszarem

¹⁾Zgodnie z rozporządzeniem Ministra Rolnictwa i Rozwoju Wsi z dnia 18 marca 2015 r. w sprawie szczegółowych warunków i trybu przyznawania pomocy finansowej w ramach działania „Działanie rolno-środowiskowo-klimatyczne” objętego Programem Rozwoju Obszarów Wiejskich na lata 2014—2020 (Dz. U. poz. 415 z późn. zm.).

<p>A067 Gągoł <i>Bucephala clangula</i> A070 Nurogęs <i>Mergus merganser</i>, A229 Zimorodek <i>Alcedo atthis</i></p>	B10	<p>Określenie zasad organizacji spływów kajakowych w obrębie Drawieńskiego Parku Narodowego:</p> <ol style="list-style-type: none">1) udostępnienie Drawy do spływów w okresie 1 lipca – 15 marca (jeżeli 1 lipca przypada w weekend, udostępnianie Drawy do spływów kajakowych rozpoczyna się w piątek tegoż weekendu),2) monitorowanie w okresie 15 czerwca – 1 lipca planowanego do udostępnienia odcinka Drawy pod kątem potencjalnego płoszenia ptaków wodzących młode i rozbijania grup rodzinnych – przy stwierdzeniu ww. zagrożeń, skrócenie okresu udostępnienia rzeki do spływów (tj. opóźnienie daty otwarcia sezonu kajakowego) lub ograniczenie liczby osób mogących spływać Drawą do czasu uzyskania lotności przez młode,3) obowiązkowa edukacja wszystkich wpływających na szlak turystów o sposobach zachowania się minimalizujących oddziaływanie na ptaki,4) spływy wyłącznie przy użyciu sprzętu pływającego o napędzie wiosłowym,5) ograniczenie maksymalnej liczby osób mogących spływać Drawą do 750 osób dziennie,6) udostępnienie Drawy do spływów wyłącznie w godzinach 9.00 – 19.00,7) ciągły monitoring ruchu kajakowego oraz monitorowanie zachowania się turystów na trasie spływu w zakresie przestrzegania przepisów i zasad udostępnienia Drawy, w szczególności w zakresie zachowania ciszy na rzece oraz zasad zachowania w stosunku do ptaków wodzących młode.	Rzeka Drawa w obszarze Drawieńskiego Parku Narodowego.	Dyrektor Drawieńskiego Parku Narodowego
---	-----	--	--	---

		Działanie ciągłe w okresie obowiązywania planu zadań ochronnych.		
A067 Gągoł <i>Bucephala clangula</i> A070 Nurogęś <i>Mergus merganser</i> , A229 Zimorodek <i>Alcedo atthis</i>	B11	Zwiększenie świadomości ekologicznej kajakarzy i organizatorów turystyki kajakowej w obszarze poprzez: 1) Zamieszczenie na stronach internetowych informacji o zasadach zachowania na trasach spływów kajakowych uwzględniających występowanie siedlisk i miejsc lęgowych gatunków, 2) Przygotowanie i przekazanie organizatorom turystyki kajakowej na terenie obszaru folderu/ulotki z opisem zalecanych sposobów korzystania z fragmentów siedlisk tych gatunków, w tym w zakresie zachowań wobec ptaków wodzących pisklęta. Działanie wykonać w ciągu pierwszej połowy obowiązywania planu zadań ochronnych.	Obszar poza terenem Drawieńskiego Parku Narodowego.	Regionalny Dyrektor Ochrony Środowiska w Szczecinie, Regionalny Dyrektor Ochrony Środowiska w Gorzowie Wielkopolskim, Regionalny Dyrektor Ochrony Środowiska w Poznaniu
<i>Działania dotyczące monitoringu stanu ochrony przedmiotów ochrony oraz realizacji celów działań ochronnych</i>				
Wszystkie przedmioty ochrony	C1	Monitoring stanu ochrony ³⁾ gatunków będących przedmiotami ochrony w obszarze z zastosowaniem metodyki przyjętej na potrzeby państwowego monitoringu środowiska ⁴⁾ , wraz z oceną stanu siedlisk poszczególnych gatunków obejmującą kluczowe czynniki wpływające na stan i wielkość populacji (w szczególności zasięg i wielkość siedlisk, stopień ich przekształcenia, dostępność bazy pokarmowej i stopień antropopresji). Działanie wykonać dwukrotnie w okresie obowiązywania planu zadań ochronnych, w 5. i 10. roku, za wyjątkiem gatunków ujętych w działaniu D1 – w tym przypadku monitoring wykonać jednokrotnie, w drugiej połowie obowiązywania pzo.	Cały obszar.	Dyrektor Drawieńskiego Parku Narodowego, Regionalny Dyrektor Ochrony Środowiska w Szczecinie, Regionalny Dyrektor Ochrony Środowiska w Gorzowie Wielkopolskim, Regionalny Dyrektor Ochrony Środowiska w Poznaniu

A067 Gągoł <i>Bucephala clangula</i> A070 Nurogęs <i>Mergus merganser</i> A229 Zimorodek <i>Alcedo atthis</i>	C2	Monitoring natężenia ruchu kajakowego na Drawie w granicach Drawieńskiego Parku Narodowego oraz jego wpływu na ptaki lęgowe – coroczna ocena sukcesu lęgowego, monitorowanie incydentów płoszenia ptaków.	Drawa w granicach Drawieńskiego Parku Narodowego.	Dyrektor Drawieńskiego Parku Narodowego
<i>Działania dotyczące uzupełnienia stanu wiedzy o przedmiotach ochrony i uwarunkowaniach ich ochrony</i>				
A022 Bączek <i>Ixobrychus minutus</i> , A223 Włochatka <i>Aegolius funereus</i> . A217 Sóweczka <i>Glaucidium passerinum</i> A119 Kropiatka <i>Porzana porzana</i> A120 Zielonka <i>Porzana parva</i>	D1	Inwentaryzacja stanowisk i siedlisk gatunku w obszarze wraz z oceną stanu ochrony oraz ze wskazaniem zagrożeń i działań ochronnych. Działanie należy wykonać w pierwszej połowie obowiązywania planu zadań ochronnych.	Cały obszar.	Dyrektor Drawieńskiego Parku Narodowego, Regionalny Dyrektor Ochrony Środowiska w Szczecinie, Regionalny Dyrektor Ochrony Środowiska w Gorzowie Wielkopolskim, Regionalny Dyrektor Ochrony Środowiska w Poznaniu
A030 Bocian czarny <i>Ciconia nigra</i> , A043 Gęgawa <i>Anser anser</i> , A072 Trzmielojad <i>Pernis apivorus</i> , A073 Kania czarna <i>Milvus migrans</i> , A074 Kania ruda <i>Milvus milvus</i> , A081 Błotniak stawowy <i>Circus aeruginosus</i> , A089 Orlik krzykliwy <i>Aquila pomarina</i> , A127 Żuraw <i>Grus grus</i> , A215 Puchacz <i>Bubo bubo</i>	D2	Inwentaryzacja żerowisk i siedlisk gatunków oraz wyznaczenie stref kluczowych dla utrzymania ich właściwego stanu ochrony w obszarze. Działanie należy wykonać w pierwszej połowie obowiązywania planu zadań ochronnych.	Cały obszar.	Dyrektor Drawieńskiego Parku Narodowego, Regionalny Dyrektor Ochrony Środowiska w Szczecinie, Regionalny Dyrektor Ochrony Środowiska w Gorzowie Wielkopolskim, Regionalny Dyrektor Ochrony Środowiska w Poznaniu
A229 Zimorodek <i>Alcedo atthis</i>	D3	Inwentaryzacja żerowisk i siedlisk gatunku oraz wyznaczenie stref kluczowych dla utrzymania	Cały obszar.	Dyrektor Drawieńskiego Parku Narodowego,

		właściwego stanu ochrony w obszarze, w tym określenie lokalizacji i zakresu działań wskazywanych w pkt B5. Działanie należy wykonać w pierwszej połowie obowiązywania planu zadań ochronnych.		Regionalny Dyrektor Ochrony Środowiska w Szczecinie, Regionalny Dyrektor Ochrony Środowiska w Gorzowie Wielkopolskim, Regionalny Dyrektor Ochrony Środowiska w Poznaniu
--	--	--	--	--

²⁾ Właściciel lub posiadacz gruntu na podstawie zobowiązania podjętego w związku z korzystaniem z programów wsparcia z tytułu obniżenia dochodowości albo na podstawie umowy zawartej z organem sprawującym nadzór nad obszarem, a w odniesieniu do gruntów Skarbu Państwa lub stanowiących własność jednostek samorządu terytorialnego - zarządca nieruchomości w związku z wykonywaniem obowiązków z zakresu ochrony środowiska na podstawie przepisów prawa albo w przypadku braku tych przepisów na podstawie porozumienia zawartego z organem sprawującym nadzór nad obszarem.

³⁾ Zgodnie z rozporządzeniem Ministra Środowiska z dnia 17 lutego 2010 r. w sprawie sporządzania projektu planu zadań ochronnych dla obszaru Natura 2000 (Dz. U. Nr 34, poz. 186 z późn. zm.)

⁴⁾ W rozumieniu ustawy z dnia 27 kwietnia 2001 r. – Prawo ochrony środowiska (Dz. U. z 2020 r. poz. 1219 z późn. zm.).