



**GENERALNY DYREKTOR
OCHRONY ŚRODOWISKA**

Warszawa, dnia 26 marca 2018 r.

DOOŚ-DWŚ/ZOO.051.6.2018.AB.2

**Minister Zdrowia
ul. Miodowa 15
00 – 952 Warszawa**

Na podstawie art. 6 ust. 2 ustawy z dnia 11 lipca 2014 r. *o petycjach* (Dz.U. z 2018 r., poz 130), przekazuję w załączeniu petycję Stowarzyszenia Przyjazny Rudnik i Komitetu STOP Dla budowy Linii NN 2x400 kV z dnia 6 marca 2018 r. dotyczącą ***budowy linii elektroenergetycznej 400 kV wraz ze zmianą układu sieci NN pomiędzy aglomeracją warszawską a Siedlcami w zakresie ochrony uzdrowiskowej.***

Zgodnie z § 1 ust. 2 rozporządzenia Prezesa Rady Ministrów z dnia 10 stycznia 2018 r. *w sprawie szczegółowego zakresu działania Ministra Zdrowia* (Dz.U. z 2017 r., poz. 2314), zdrowiem jako działem administracji rządowej kieruje Minister Zdrowia.

z upoważnienia
Generalnego Dyrektora Ochrony Środowiska
Zastępcy Generalnego Dyrektora
Ochrony Środowiska
Marek Kejs
Marek Kejs

Otrzymują:

1. Stowarzyszenie Przyjazny Rudnik, Rudnik 99, 05 – 319 Ceglów,
2. Komitet STOP Dla budowy Linii NN 2x400 kV,

OSO G1797
2018-03-12


Stowarzyszenie Przyjazny Rudnik

Rudnik 99, 05-319 Cegłów

KRS: 0000645525

Komitet STOP Dla Budowy Linii NN 2x400 kV

Cegłów, dn. 06.03.2018 r.



RPW/15932/2018 N
Data: 2018-03-12

MINISTERSTWO ZDROWIA
2018-04-11
WPEŁNIŁO
Zal. 1

Minister Środowiska

Szanowny Pan Henryk Kowalczyk

Ministerstwo Środowiska

Ul. Wawelska 52/54

00-922 Warszawa

RPW/50779/2018 P
Data: 2018-04-11
ID: 00890203022379

PETYCJA

Dotyczy planowanej przez PSE S.A. budowy linii elektroenergetycznej 400 kV wraz ze zmianą układu sieci NN pomiędzy aglomeracją warszawską a Siedlcami.

Stowarzyszenie Przyjazny Rudnik oraz Komitet STOP Dla Budowy Linii NN 2 x 400 kV działający w imieniu mieszkańców Gmin: Cegłów, Mrozy, Latowicz, Kaluszyn, na mocy art. 63 Konstytucji RP i ustawy z dnia 11.07.2014 roku o petycjach, w związku z 241 KPA, DZ. U. 2014.1195 z dnia 2014.09.05.

składają Petycję, będącą wyrazem braku zgody na realizację inwestycji dotyczącej budowy w/w linii elektroenergetycznej 400 kV na terenach naszych gmin.

OCZEKUJEMY OD MINISTRA ŚRODOWISKA PODJĘCIA ODPOWIEDNIH KROKÓW MAJĄCYCH NA CELU NIE DOPUSZCZENIE DO POWSTANIA NA TERENACH NASZYCH GMIN INWESTYCJI TAK SILNIE ODDZIAŁUJĄCEJ NA ŚRODOWISKO I LUDZI W NIM ŻYJĄCYCH, JAKĄ JEST LINIA 400 kV.

Protest nasz wynika z faktu, iż władze lokalne oraz mieszkańcy zostali postawieni przed faktem dokonanym. Powyższa inwestycja została zaplanowana bez jakichkolwiek konsultacji społecznych na etapie planowania, a ekspresowe przyjęcie ustawy z dnia 24 lutego 2017 roku, do której została wpisana jako nowa, nie planowana wcześniej inwestycja, budzi nasz stanowczy sprzeciw.

Planowanie inwestycji polegających na budowie napowietrznych linii elektroenergetycznych o napięciu znamionowym, nie mniejszym niż 220 kV, o długości nie mniejszej niż 15 km, zalicza się do

Generalna Dyrekcja Ochrony Środowiska

WZGODNOSC Z ORYGINALEM

Imię, Nazwisko

Stanowisko ... 9 ... sprzeciw ...

Data 06.04.18 podpis

przedsięwzięć mogących zawsze znacząco oddziaływać na środowisko, zgodnie z § 2 ust. 1 pkt 6 Rozporządzenia Rady Ministrów z dnia 9 listopada 2010 r. w sprawie przedsięwzięć mogących zawsze znacząco oddziaływać na środowisko i z tego też powodu wywołuje silny sprzeciw społeczny.

Planowana inwestycja nie powinna być również realizowana w Mińskim Obszarze Chronionego Krajobrazu, w którym to zgodnie z § 3 ust. 1 pkt 2 Rozporządzenia nr 39 Wojewody Mazowieckiego z dnia 5 maja 2005 roku w Sprawie Mińskiego Obszaru Chronionego Krajobrazu (Mazow.2005.105.2946) zakazuje się realizacji tego typu przedsięwzięć: „W obszarze zakazuje się realizacji przedsięwzięć mogących znacząco oddziaływać na środowisko w rozumieniu przepisów ustawy z dnia 3 października 2008 roku o udostępnianiu informacji o środowisku i jego ochronie, udziale społeczeństwa w ochronie środowiska oraz o ocenach oddziaływania na środowisko (Dz. U. Nr 199, poz.1227, z późn. Zm.)”

Świadomi praw i obowiązków jakie na nas spoczywają, wynikających z w/w ustawy,

zwracamy się z prośbą do Ministra Środowiska Pana Henryka Kowalczyka, aby tereny leśne w Gminie Ceglów i w Gminie Mrozy, położone pomiędzy dwoma rezerwatami przyrody – Rudką Sanatoryjną a Jedliną, znajdujące się w Mińskim Obszarze Chronionego Krajobrazu i tworzące zwarty kompleks, wzajemnie na siebie oddziałujący z jego unikatowym klimatem i prozdrowotnym oddziaływaniem znanym od lat, gdzie stężenie jodu jest wyższe niż nad morzem, potraktować w sposób szczególny, zachować i ochronić przed tak inwazyjną inwestycją jaką jest linia NN 400 kV.

Planowanie inwestycji polegających na budowie linii napowietrznych o napięciu 400 kV zalicza się – stosowanie do zapisów zawartych w Rozporządzeniu Rady Ministrów z dnia 9 listopada 2004 r. w sprawie określenia rodzajów przedsięwzięć mogących znacząco oddziaływać na środowisko oraz szczegółowych uwarunkowań związanych z kwalifikowaniem przedsięwzięcia do sporządzenia raportu o oddziaływaniu na środowisko. Dz. U. nr. 257, poz. 2573z późn. zmianami., do przedsięwzięć mogących znacząco oddziaływać na środowisko i z tego powodu wywołują ostry sprzeciw społeczny.

Nasz kompleks sanatoryjno-uzdrowiskowy to nie tylko przyroda w okazałej postaci ze wszystkimi żyjącymi w nim i bogato występującymi gatunkami roślin i zwierząt (w tym gatunków chronionych), ale przede wszystkim człowiek w nią wtopiony i żyjący w zgodzie z odwiecznym prawem natury.

Takie miejsca zgodnie z dyrektywami Planu Zagospodarowania Przestrzennego Województwa Mazowieckiego (PZPWM) i wszystkimi strategiami rozwoju województwa mazowieckiego należy scalać, chronić i poszerzać. Rezultatem tej polityki ma być tworzenie ciągłości przestrzennej systemu obszarów o cennych wartościach przyrodniczych oraz zapewnienie pomiędzy nimi powiązań ekologicznych (str. 74 PZPWM), jak również ochrona przestrzeni posiadającej unikatowe i specyficzne dla regionu walory krajobrazowe. Natomiast w zakresie przeciwdziałania promieniowaniu elektromagnetycznemu i jonizującemu PZPWM ustala modernizację napowietrznych linii elektroenergetycznych, w tym ich przebudowę na kablowe oraz ustala ustanowienie obszarów ograniczonego użytkowania od napowietrznych linii energetycznych (str.70 PZPWM, mapka 8). Pod tego typu inwestycje są ustalane rezerwy terenowe, a na terenie naszych gmin nigdy takowych nie było. Narzucona nam trasa przebiegu linii 400 kV nigdy nie była ujęta w PZPWM i nie istniała w planach rozwoju sieci przesyłowych PSE S.A. do 2025 roku. Na mapie Planów Rozwoju Sieci Przesyłowych PSE S.A. istnieje natomiast linia z realizacją do 2020 r., której trasa przebiega w okolicach Siedlec i pod którą zapewne były przygotowane rezerwy terenowe. Plany budowy linii na naszym terenie pojawiły się nagle. Linia ta została wpisana w specustawę jako jej nowelizacja i przyjęta przez Sejm RP dnia 24 lutego 2017r.

Generalna Dyrekcja Ochrony Środowiska
ZA ZGODNOŚĆ Z ORYGINAŁEM

Imię, Nazwisko

Stanowisko *St. Splan...* Strona 2 z 5

Data *09.04.18* podpis

Wszystkie najnowsze badania na świecie dotyczące norm pod kątem szkodliwości linii najwyższych napięć wskazują obecnie na nieuchronną konieczność zmiany przestarzałych norm i przepisów jeśli chodzi o oddziaływanie pól elektromagnetycznych na człowieka i środowisko. W świetle obecnej wiedzy i prowadzonych najnowszych badań naukowych **NAKAZUJE SIĘ PODEJŚCIE OSTROŻNOŚCIOWE** dla inwestycji tego typu. Mówią o tym m.in. Rezolucje Parlamentu Europejskiego (nr 2007/2252, nr2008/2211) w których czytamy:

„Wzywamy do zaostrzenia przepisów prawnych dotyczących pomiarów promieniowania elektromagnetycznego uwzględniając długoterminową ekspozycję na nie”.

Również Rezolucja Polskiego Towarzystwa Badań Radiacyjnych im. Marii Skłodowskiej-Curie mówi o konieczności zmiany przepisów dotyczących promieniowania PEM. Praca Uniwersytetu Walencji w Hiszpanii stwierdza, że pole to nie jest obojętne dla zdrowia, a wręcz szkodliwe. Europejski Kongres Gospodarczy w lutym 2017 roku również zajmował się kwestią szkodliwości pól elektromagnetycznych pochodzących z linii najwyższych napięć. Naukowcy biorący w nim udział, opierając się na badaniach francuskiego Niezależnego Ośrodka Badań i Informacji Na Temat Promieniowania elektromagnetycznego (CRIIREM) wyraźnie stwierdzili, że: „ Mieszkanie w odległości mniejszej niż 300 m od linii wysokiego napięcia i pola magnetycznego, które wytwarzają, może zagrażać zdrowiu”. Zapewne więc inwestor PSE S.A. jest w posiadaniu wiedzy na temat światowych naukowych badań, z których wynika, że jest tendencja do zaostrzania przepisów i norm w tej dziedzinie i wyraźnie ignoruje je. Działając w granicach prawa polskiego ma świadomość, że jego inwestycja może zagrażać środowisku i ludziom żyjącym w polu PEM.

Inwestor PSE S.A. w odpowiedziach na liczne pisma mieszkańców sprzeciwiających się tej inwestycji, powołuje się na badania i normy z roku 2003. Czy zatem od roku 2003 do roku 2017 naukowcy nie zajmowali się zagadnieniami szkodliwości PEM na środowisko? Czy my - zwykli obywatele możemy spać spokojnie, wychowywać nasze dzieci mając świadomość, że na świecie normy stają się coraz ostrzejsze, a nasze ustawodawstwo w tej kwestii milczy? Kto weźmie na siebie odpowiedzialność, gdy po latach, gdy już powstaną słupy z drutami nad naszymi głowami normy się zmienią i linie takie okażą się bardzo szkodliwe, my zaczniemy chorować, a środowisko zostanie zniszczone?

Ponadto inwestor PSE S.A. wskazując na ostateczny wariant przebiegu linii NN 400 kV pomija fakt, iż Gmina Cegłów położona jest w granicach dawnej, prawobrzeżnej Ziemi Czerskiej, która była integralną częścią Mazowsza oraz była też pierwszą jednostką administracyjno-historyczną, która istniała aż do rozbiorów. Początki Cegłowa sięgają czasów prehistorycznych datowanych nawet na lata 3500-2500 p.n.e. Tak więc linia zagroziłaby licznym stanowiskom archeologicznym, sięgającym okresów: paleolitu, neolitu, kultury sznurowej, epoki kamienia, kultury pucharów lejkowatych, kultury łużyckiej, wczesnego okresu epoki żelaza, kultury przeworskiej, okresu rzymskiego, kultury łużyckiej, wczesnego średniowiecza oraz późniejszych. Stanowiska te usytuowane są wzdłuż całego planowanego przebiegu linii (m.in. : Woźbin- zalesiona wydma, pozostałości z młodszej epoki kamienia; Skwarne—ozdoby brązowe kultury łużyckiej; Piaseczno- cmentarzysko z okresu rzymskiego i kultury łużyckiej; Huta Kuflewska-przetrwały ślady huty; Skupie – wczesny okres żelaza ,wczesne średniowiecze oraz XIII-XV w.).

Mając wszystko powyższe na uwadze oczekujemy na bardzo wnikliwie przeanalizowanie przez Ministra Środowiska planowanej trasy przebiegu linii i raportu środowiskowego sporządzonego przez inwestora PSE S.A.

enerdym Dyrekcja Ochrony Środowiska
ZA ZGODNOŚĆ Z ORYGINALEM

Imię, Nazwisko ;

Stanowisko ;

Data 20 04 18

podpis

Strona 4 z 5

Czy specustawa jest ponad konstytucyjnym prawem człowieka do wolości i własności, do ochrony środowiska, w którym żyje, do ochrony życia i zdrowia?

Specustawa to tylko ustawa nakreślona ręką człowieka, nie może być ponad człowiekiem, ale służyć człowiekowi! Specustawa ma przyspieszyć realizację inwestycji strategicznych, ale przygotowanych rzetelnie, z poszanowaniem wszystkich praw obywatelskich, prawa o ochronie przyrody i środowiska. Nie zaś dać do ręki inwestorowi PSE S.A. narzędzie, które pozwala mu bezkarnie niszczyć najbardziej wartościowe krajobrazowo, przyrodniczo i historycznie miejsca na mapie Polski i Europy.

Wyrażamy głęboką nadzieję, że to właśnie Minister Środowiska, stojący na straży prawa i praworządności w zakresie szeroko pojętej ochrony środowiska, podejmie w tej sprawie stanowisko podyktowane dobrem wyższym, niż tylko koniecznością realizacji inwestycji zapisanej w specustawie. W tym konkretnym przypadku jedna nieprzemysłana decyzja, bez dogłębnej analizy miejsca, którego dotyczy może zniszczyć wielopokoleniowe dziedzictwo dane nam przez naturę. W 2/3 przebiegu linii przez tereny Gminy Cegłów to tereny leśne, które nawet według Informatorów PSE S.A. są terenami szczególnie chronionymi i z tego względu trzeba je ochronić przed zniszczeniem.

Zdajemy sobie sprawę, że zapotrzebowanie na energię rośnie, ale to nie tłumaczy bezrefleksyjnego tak inwazyjnego, ingerującego w środowisko postępowania inwestora, dla którego ta linia to tylko linia na mapie, a dla nas – mieszkańców – to nasze życie.

POSTĘP NIE MOŻE NISZCZYĆ I ZABIJAĆ CZŁOWIEK NIE MOŻE ZAGRAŻAĆ SYSTEMOM

KTÓRE UTRZYMUJĄ GO PRZY ŻYCIU!

Środowisko można zniszczyć raz - i to raz na zawsze! Obowiązkiem naszym jest więc zachować ten szczególny, historyczny, unikatowy zakątek naszego regionu, aby służył nam oraz przyszłym pokoleniom. Obowiązkiem naszym jest również odpowiedzialne i mądre myślenie o przyszłych pokoleniach. Tę ziemię bowiem, przekazaną nam przez naszych ojców i dziadów zachowaliśmy bezpieczną, przyjazną, piękną i czystą. Taką też chcemy ją przekazać naszym dzieciom i wnukom i tym, którzy po nich przyjdą.

My - jako świadomi obywatele, jesteśmy odpowiedzialni za środowisko, w którym żyjemy, natomiast instytucje państwowe zostały powołane do tego, aby nam pomagać i wspierać nas w tych działaniach, służących obronie naszych wartości!

Wnosimy również o ochronę naszego ujęcia wody, jedyne dla trzech gmin (Cegłów, Mrozy, Latowicz). Woda ta dostarczana do tysięcy gospodarstw domowych pochodzi z rozległych jezior podziemnych, stanowiących jedno z największych zasobów wody pitnej na Mazowszu (głównego zbiornika wód podziemnych tzw. "Subniecka warszawska - część centralna").

Planowana linia NN 400 kV budowana ma być bezpośrednio i centralnie nad tym zbiornikiem, może więc trwale uszkodzić te pokłady, zmienić strukturę wód tam zgromadzonych, co przy obecnym deficycie wody pitnej w Polsce RÓWNA SIĘ KATASTROFIE EKOLOGICZNEJ! Kto nam - mieszkańcom da gwarancję, że woda którą pijemy będzie bezpieczna dla człowieka, wolna od promieniowania? Czy jeżeli PSE S.A. nie dysponuje badaniami i normami stwierdzającymi szkodliwość wody poddanej PEM to znaczy, że takie niebezpieczeństwo nie istnieje i możemy być spokojni pijąc wodę z Cegłowskiego ujęcia? Czyż nie jest to zagrożenie dla życia, podając ją naszym dzieciom?!

Imię, Nazwisko

Stanowisko *St. Spółdziałca*

Data *09.04.18* podpis

Strona 3 z 5

ZA ZGODNOŚĆ Z ORYGINAŁEM

NIEWYBUDOWANIE linii NN 2x400 kV na terenie naszych gmin, w tym unikatowym miejscu **BĘDZIE CZYMŚ ZNACZNIE CENNIEJSZYM** dla aglomeracji warszawskiej, Siedlec i całego kraju niż poprowadzona tam linia NN 2x400 kV.

Niech pomiędzy aglomeracją warszawską a Siedlcami, zamiast linii najwyższych napięć zachowany zostanie piękny zakątek naszego kraju, doceniany od pokoleń, nasze dziedzictwo pokoleniowe dane nam oraz naszym dzieciom i wnukom.

Ocalmy to miejsce, niech rozwija się i służy nam wszystkim. Będzie to najcenniejszy dar dla przyrody i człowieka w świecie postępującej degradacji środowiska.

Oczekujemy należytej nam ochrony prawnej w tym zakresie, którą winny nam zapewnić instytucje państwowe stojące na straży prawa i praworządności.

Apelujemy do Ministra Środowiska o wsparcie nas w naszych działaniach na rzecz ochrony naszego unikatowego w skali kraju środowiska przed nieodwracalnym zniszczeniem, gdyż takich miejsc jest coraz mniej na mapie Polski i Europy!

My – mieszkańcy Gmin: Cegłów, Mrozy, Latowicz, Kałuszyn... **WOŁAMY: NIE DLA TEJ INWESTYCJI!**

Z poważaniem

**STOWARZYSZENIE
PRZYJAZNY RUDNIK**
Rudnik 99, 05-318 Cegłów
przyjaznyrudnik@gmail.com
KRS 0000645526

Magdalena Uchman

Ewa Saganowska

Wydział Projektów Ochrony Środowiska
WZBUDNOŚĆ Z ORYGINAŁEM

05.03.2010

05.03.2010

05.03.2010

05.03.2010

05.03.2010

05.03.2010

05.03.2010

05.03.2010

05.03.2010

05.03.2010

05.03.2010

W załączniku list otwarty

LIST OTWARTY

Imię, Nazwisko

Stanowisko
09 04 18

W sprawie budowy linii elektroenergetycznej 400 kV wraz ze zmianą układu sieci NN pomiędzy aglomeracją warszawską a Siedlcami oraz działania specustawy przesyłowej

Niniejszy list otwarty jest wyrazem stanowczego sprzeciwu przeciwko budowie linii elektroenergetycznej 400 kV (2x400 kV) wraz ze zmianą układu sieci NN pomiędzy aglomeracją warszawską a Siedlcami i jej przebiegowi przez m.in. gminy Kaluszyń, Ceglów i Latowicz oraz przeciwko działaniu specustawy przesyłowej.

Stanowcze NIE przeciwko budowie linii oraz działaniu specustawy przesyłowej wyrażają stowarzyszenia i komitety gmin Kaluszyń i Ceglów, których celem jest podejmowanie szerokiej inicjatywy dla rozwoju naszych gmin oraz podejmowanie działań na rzecz ochrony środowiska, przyrody i zasobów naturalnych, ale przede wszystkim stanowcze NIE wyrażają mieszkańcy gmin Kaluszyń, Ceglów i Latowicz, których budowa linii elektroenergetycznej 400 kV dotknie, wręcz „porazi”, a specustawa w opinii prezentowanej na spotkaniach z mieszkańcami przez PSE (Polskie Sieci Elektroenergetyczne) pozbawia jakiegokolwiek wpływu na lokalizację i przebieg tej linii. Argumenty, opinie i wnioski mieszkańców w ogóle nie zostały zarejestrowane, ani uwzględnione. My – mieszkańcy twierdzimy natomiast, że nasze argumenty, opinie, wnioski, zastrzeżenia, uwagi i sugestie dotyczące budowy linii muszą zostać uwzględnione, bo gwarantuje nam to ustawa zasadnicza, tj. Konstytucja RP, a specustawa przesyłowa nie może pozbawić nas praw konstytucyjnych, dlatego...

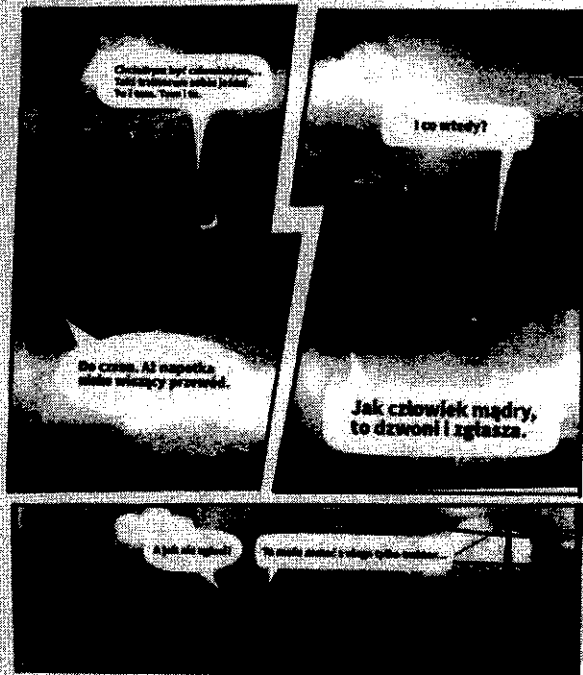


BIJEMY NA ALARM!!!

Alarmujemy, bo:

1. Specustawa przesyłowa z 2015 roku uchwalona przez poprzednią koalicję PO-PSL oraz nowelizacja przegłosowana w Sejmie obecnej kadencji w lutym br., łamie nasze prawa konstytucyjne – prawa mieszkańców do współdecydowania o naszych sprawach i powinna być zaskarżona do Trybunału Konstytucyjnego.
2. Tereny pod linie elektroenergetyczne powinny być przygotowywane przez odpowiednio długi okres, a także powinny widnieć w długoterminowych planach rozwoju danego regionu i każdej gminy tak, aby mieszkańcy dokonując życiowych wyborów i inwestycji mieli pewność, że nagrymi decyzjami nikt ich nie zaskoczy i nie zrujnuje ich życia oraz dorobku. Decyzja o budowie linii 2 x 400 kV zaskoczyła nas i była przed nami ukrywana. Realizacja projektu linii w obowiązującej w aktualnej wersji zrujnowałaby nas i nasz dobytek. Linia 2 x 400 kV została zapisana w załączniku do specustawy przesyłowej jako nowelizacja do specustawy przesyłowej (uchwalona w dniu 24 lutego 2017 r. przez Sejm RP). Nie istniała w Planie Zagospodarowania Przestrzennego Województwa Mazowieckiego oraz w naszych gminnych planach zagospodarowania przestrzennego. Wiele mieszkańców wykupiło działki i dopiero co pobudowało swoje domy mieszkalne i letniskowe niejednokrotnie zaciągając kredyty. Budowa linii przesyłowej bez ich akceptacji będzie zmuszała do mieszkania w pobliżu ogromnego zagrożenia.
3. Rozmowy PSE z burmistrzami i wójtami naszych gmin w miesiącu styczniu br. w sprawie linii i jej wariantów, również odbywały się przed zapisaniem inwestycji budowy linii w załączniku do nowelizacji specustawy przesyłowej (z dnia 24 lutego 2017 r.) i ujęciem w planach zagospodarowania. W efekcie tych rozmów przyjęto wariant III przebiegu linii, który jest najbardziej niekorzystny dla naszych gmin i tylko ten wariant prezentowało na spotkaniach z mieszkańcami, jako ten optymalny. Z tym wariantem PSE przyjechało i odjechało, nie przyjmując i nie rejestrując żadnych argumentów, opinii, wniosków, zastrzeżeń, uwag i sugestii mieszkańców. Prezentację przebiegu linii w III wariantcie na spotkaniach z mieszkańcami PSE rozpoczęło w miesiącu maju br. i dopiero wtedy mieszkańcy dowiedzieli się o budowie linii, a spotkania nie miały nic wspólnego z konsultacjami. Spotkań tych nikt nie dokumentował (nie nagrywał, nie protokółował), dlatego uznajemy je za informacyjne, a nie informacyjno-konsultacyjne. Na tych spotkaniach próbowano nam powiedzieć, że skoro inwestycja (linia 2 x 400 kV) jest inwestycją strategiczną i realizowaną w trybie specustawy, to my – mieszkańcy nie mamy nic do powiedzenia. W związku z powyższym, nie zgadzamy się z realizowaną przez PSE polityką i nie pozwolimy na takie traktowanie nas.
4. Za zrujnowany majątek inwestor PSE oferuje niewyobrażalnie małe pieniądze z tytułu służebności przesyłu.
5. Zauważyliśmy, że PSE wyjątkowo spieszy się z realizacją budowy linii, żeby:
 - ograniczyć ryzyko powstania konfliktu społecznego związanego z przeprowadzeniem skutecznej akcji informacyjnej, odpowiedniej edukacji ekologicznej społeczeństwa i obudzenia jego świadomości;
 - zdążyć w okresie obowiązywania specustawy przesyłowej;
 - wykorzystać fundusze unijne przeznaczane na rozbudowę sieci przesyłowych.Naszym zdaniem, PSE postępuje w taki sposób, jakby już posiadało decyzję środowiskową i pozwolenie na budowę podpisując z mieszkańcami zgody na służebność przesyłu.
6. Zastanawiające jest, że linia została obecnie „przerzucona” na teren naszych gmin Kaluszyń, Ceglów i Latowicz z niezrozumiałych nam powodów. W planie rozwoju sieci przesyłowej PSE do 2025 roku miała i powinna przebiegać daleko od nas zgodnie z Planem Rozwoju Sieci Przesyłowych jako linia przesyłowa na wschód i poza granicę Polski.
7. Kierujemy liczne pisma do różnych urzędów decyzyjnych w tej sprawie, prosimy o spotkania i wysłuchanie naszych argumentów przemawiających przeciwko budowie linii. Do tej pory nie uzyskaliśmy żadnej odpowiedzi, dlatego publicznie.

PYTAMY, CZY TAK MOŻE DZIAŁAĆ SPECUSTAWA I CZY TAK MOŻNA REALIZOWAĆ TĄ INWESTYCJĘ?!



Poniżej prezentujemy argumenty przemawiające przeciwko przebiegowi linii przez gminy Kałuszyn, Ceglów i Latowicz:

1. Do konsultacji z mieszkańcami przyjęto najbardziej niekorzystny dla naszych gmin wariant III przebiegu linii jako wariant optymalny odmawiając prezentacji I i II wariantu, a w ułotce pt. „Budowa linii elektroenergetycznej 400 kV wraz ze zmianą układu sieci NN pomiędzy aglomeracją warszawską a Siedlcami” napisane jest, że dopiero „po zakończeniu procesu konsultacyjnego inwestor, w oparciu o zgromadzoną wiedzę o uwarunkowaniach i oczekiwaniach interesariuszy inwestycji, wybiera możliwie optymalny przebieg linii”.

2. Wszystkie nasze gminy są gminami zielonymi o wysokich walorach krajobrazowych, wypoczynkowych i rekreacyjnych, a gmina Ceglów posiada już oficjalnie markę i logo takiej gminy. Linia wprowadzi obce elementy w postaci słupów elektroenergetycznych, co spowoduje utratę tych walorów, zablokuje rozwój naszych gmin i zniszczy miejsca krajobrazowe, obszary mikroklimatyczne, kompleksy przyrodnicze i chronione miejsca ekologiczne, w tym chronione gospodarstwa rolne produkujące żywność ekologiczną.

Protestujemy, bo nie mamy ptasich mózdków

NISZCZENIE PRZYRODY JEST BARBARZYŃSTWEM!!!

3. Planowana inwestycja jest sprzeczna z Planem Zagospodarowania Przestrzennego Województwa Mazowieckiego.

4. Negatywnie wpłynie na życie mieszkańców i środowisko, gdyż:

- linia w fazie budowy wyłącza tereny z użytkowania, usadza gębą, niszczy lasy;
- linia podczas eksploatacji wytwarza pole elektroenergetyczne (PEE) i falę powodując różnego rodzaju zakłócenia, np. radiowo-elektryczne i dyskomfort życia przy nieustalonym szumie oraz jest śmiertelnym zagrożeniem w przypadku zawału zwłaszcza w wyniku łożyskarni;
- linia podczas eksploatacji ujemnie wpływa na organizmy żywe, przy czym negatywny wpływ pola elektroenergetycznego może się ujawnić dopiero w następnych pokoleniach;
- linia u znacznej ilości mieszkańców powoduje stany depresyjne oraz zwiększa zapadalność na choroby psychiczne i choroby nowotworowe, wśród których najczęstszą jest białaczka zwłaszcza u dzieci. Promieniowanie emitowane przez linie wysokiego napięcia wpływa na percepcję pola magnetycznego, powoduje i przez to zaburza ich zachowania [źródło: Lipiński Z., 2006. How far should bees be located from the high voltage power lines? Journal of Apiculture, 45: 240-242];
- linia obniży atrakcyjność oraz wartość życiowych inwestycji mieszkańców, którzy swoje budynki mieszkalne i letniskowe budowali w przekonaniu, że będą żyli z dala od takich linii w przyjaznym środowisku.

W gminie Kałuszyn linia:

1. w wariantcie III – najbardziej niekorzystnym dla gminy Kałuszyn zniszczyłaby, a właściwie zrujnowałaby szczególne miejsce krajobrazowo-przyrodnicze, jakim jest najwyższe wzniesienie krainy geograficznej Wysoczyzny Kałuszyńskiej i nizin Polskich zwane Górą Ryczołkowską. Stanowi ona wizytówkę miasta Kałuszyn dla wjeżdżających od strony Warszawy i w stronę Warszawy wyjeżdżających. Jest to miejsce widokowe, będące olbrzymią wartością miasta Kałuszyn, skąd rozciąga się niepowtarzalny widok na miasto Kałuszyn i okolice. Teren był opisywany w wielu książkach i publikacjach, a zgodnie z ustawą krajobrazową powinien być zainwentaryzowany i zachowany, a nie ZDEWASTOWANY...
2. w wariantcie III – najbardziej niekorzystnym dla gminy Kałuszyn podzieliłaby gminę Kałuszyn na cztery części, wraz z wcześniejszą linią wysokiego napięcia i przebiegałaby przez jej środek. Położona na najwyższym wzniesieniu byłaby widoczna z każdego miejsca w Kałuszynie. Nieuzasadniony żadnymi czynnikami podział ZNISZCZY Górę Ryczołkowską,
3. w wariantcie III – najbardziej niekorzystnym dla gminy Kałuszyn stworzy kolejne zagrożenie dla mieszkańców i środowiska, umożliwiając na Górze Ryczołkowskiej budowę zakładu odzysku zużytych opon tzw. gumowisko,
4. w wariantcie III – najbardziej niekorzystnym dla gminy Kałuszyn przechodziłaby przez tereny ekologicznych gospodarstw rolnych i plantacji oraz tereny chętnie zasiedlane przez mieszkańców Warszawy i innych miast. Dokonałaby DEGRADACJI malowniczych i krajobrazowych terenów z domami i domkami letniskowymi (wsie Kazimierzów, Chrościce, miasto Kałuszyn i jego okolice).

W gminie Ceglów linia:

1. w wariantcie II i III – w równym stopniu niekorzystnych dla gminy Ceglów zniszczyłaby wszystkie strategie rozwoju gminy i jej markę z logo „Ceglów – Zielona Gmina”, moźolnie budowaną od lat i stanowiącą jej główny potencjał rozwojowy,

2. w wariancie II i III – w równym stopniu niekorzystnych dla gminy Ceglów zaburzyłaby i bezpowrotnie zniszczyła specyficzny w skali kraju mikroklimat sanatoryjno-leczniczy, gdzie stężenie jodu jest wyższe niż nad morzem – mikroklimat doceniony i wykorzystany już w XIX wieku przez lekarza Henryka Dobrzyckiego, który założył właśnie tu w 1879 roku pierwsze w Polsce, a także w Europie nizinne sanatorium dla chorych na gruźlicę i inne choroby dróg oddechowych, z powodzeniem stosując klimatoterapię. [źródło: Reprezentanci nauk medycznych, zmarli członkowie AU w Krakowie, PAU, TNW i PAN, Katedra Historii Medycyny CM UJ] W 1908 roku inny słynny lekarz Teodor Dunin założył znane na całą Polskę Sanatorium Przechwgrzudlice w Rudce – gmina Ceglów, Region położony pośrodku terenu oddziaływania mikroklimatu (między Mienią i Rudką) powinien być objęty szczególną ochroną przed tego typu inwestycjami, ponieważ zbrodnią jest niszczenie dziedzictwa pokoleniowego naszego regionu, będącego wartością w skali całego kraju.

3. w wariancie II i III – w równym stopniu niekorzystnym dla gminy Ceglów w 2/3 swojego przebiegu linia przechodziłaby przez środek zwartego kompleksu leśnego o cennych wartościach przyrodniczych i powiązaniach ekologicznych, chroniony ustawą Prawo Ochrony Środowiska (Dz.U. 2017 poz. 519), znajdujący się w Mińskim Obszarze Chronionego Krajobrazu, który należy scalać, chronić i poszerzać.

4. w wariancie II i III – w równym stopniu niekorzystnym dla gminy Ceglów poprzez stworzony sztuczny podział zniszczyłaby siedliska licznych zwierząt, w tym rzadkich gatunków chronionych (orzeł bielik, żuraw, czapla, bocian biały i czarny, dzika kaczka, jaszczur, puszczyk, żbik, łos, wilk), których ostoją są nasze lasy i łąki oraz zaburzyłaby naturalne szlaki migracyjne ptaków wędrownych.

5. w wariancie II i III – w równym stopniu niekorzystnym dla gminy Ceglów na całym etapie zagrożiłaby ujęciu wody dla gmin Ceglów, Mirozy i Latowicz, które pozyskują wodę z różnych jezior podziemnych (o zasobach dyspozycyjnych 0,10 l/s/km²) znajdujących się w odległości średnio pod planowaną trasą przebiegu linii. Woda ulega zmianom w wyniku działalności PEM i zmierzona może szkodzić zdrowiu mieszkańców [źródło: Zarządzenie nr 100/2017 Nr XLI/204/10 Rady Gminy Ceglów z dnia 21 października 2017r].

6. w wariancie II i III – w równym stopniu niekorzystnym dla gminy Ceglów zagrożiłaby cennym stanowiskom archeologicznym sięgającym czasów prehistorycznych datowanych nawet na lata 3500-2500 p.n.e., usytuowanych wzdłuż długości planowanego przebiegu linii (Wązbin, Skowane, Praseczno, Huta Kufiewska, Skapie).

7. w wariancie II i III – w równym stopniu niekorzystnym dla gminy Ceglów zablokowałaby zasiedlanie na całej wschodniej części gminy, skutecznie odstraszałaby mieszkańców, od zagospodarowania przestrzennego tego regionu.

W gminie Latowicz linia:

1. w wariancie III – najbardziej niekorzystnym dla gminy Latowicz na całej trasie przebiegu wzdłuż wsi Dąbrówka i Walska, niebezpiecznie zbliżając się do zwartej zabudowy (119-130m), w tym do nowo wybudowanego budynku mieszkalnego z trójką małych dzieci (pontież 100 m).

2. w wariancie III – najbardziej niekorzystnym dla gminy Latowicz zniszczyłaby wyznaczony na trasie jej przebiegu korytarz ekologiczny będący najważniejszym komponentem ogólnokrajowej sieci obszarów uznanych za kluczowe dla ochrony przyrody w Polsce, z którego zgłoszono Specjalny Obszar Ochrony Siedlisk Natura 2000 – Dyrektywa Siedliskowa Gole Łąki (kod PLH 140027).

3. w wariancie III – najbardziej niekorzystnym dla gminy Latowicz zaburzyłaby i zniszczyłaby region naturalnych krajobrazów będących esencją polskiej przyrody – torfowiska, tereny bagienne z wierzbami polskimi,

4. w wariancie III – najbardziej niekorzystnym dla gminy Latowicz zniszczyłaby jedno z największych i najliczniejszych w Polsce terenów siedliskowych bocianów, tzw. Zaglebie Bocianie, których gniazda objęte są pieczołowitą opieką i stałym liczeniem (statystyka). Bociany szczególnie sobie te tereny upodobały ze względu na obfitość pożywienia, sprzyjający klimat i warunki środowiskowe.

5. w wariancie III – najbardziej niekorzystnym dla gminy Latowicz przechodziłaby przez tereny ekologicznych gospodarstw rolnych rozsianskich na terenie całej gminy oraz tereny wykorzystywane pod domy i domki letniskowe.

ZIELONE GMINY KAŁUSZYN, CEGLÓW I LATOWICZ MÓWIĄ STOP DLA BUDOWY LINII 400 KV

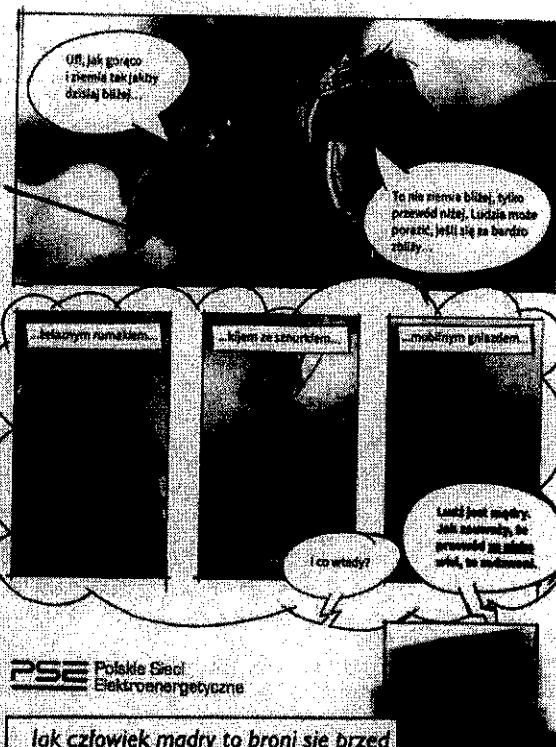
Wyrażający sprzeciw przeciwko budowie linii:

Mieszkańcy gmin Kałuszyn, Ceglów i Latowicz, których budowa linii dotknie
Towarzystwo Przyjaciół Ziemi Kałuszyńskiej
Stowarzyszenie Przyjazny Rudnik
Komitet Stop Dla Budowy Linii NN 2x400 KV

4 listopada 2017 r.

Otrzymał:

Prezydent R.P., Prezes Rady Ministrów, Minister Infrastruktury i Budownictwa, Minister Energii, Minister Środowiska, Minister Kultury i Dziedzictwa Narodowego, Minister Rolnictwa i Rozwoju Wsi, Minister Rozwoju Regionalnego, Minister Zdrowia, Pełnomocnik Rządu do spraw Strategicznej Infrastruktury Energetycznej, Wojewoda Mazowiecki, Przewodniczący Sejmiku Województwa Mazowieckiego, Marszałek Województwa Mazowieckiego, Rzecznik Praw Obywatelskich, Dyrektor Generalny Lasów Państwowych, Regionalny Dyrektor Ochrony Środowiska w Warszawie, Polskie Sieci Elektroenergetyczne S.A.



PSE Polskie Sieci Elektroenergetyczne

Jak człowiek mądry to broni się przed niebezpieczeństwem i protestuje.

Wyrażający sprzeciw przeciwko budowie linii:
ZA ZGODNOŚĆ Z ORYGINAŁEM

Imię, Nazwisko

Stanowisko

Data

podpis

APEL

Naradna Dyrekcja Ochrony Środowiska
ZA ZGODNOŚĆ Z ORYGINALEM

Nazwisko

Stanowisko

podpis

DO MIESZKAŃCÓW ZIELONYCH GMIN CEGLÓW, KALUSZYN, LATOWICZ ORAZ MROZY

Drodzy Mieszkańcy... Na terenie Gminy Ceglów, Kaluszyn i Latowicz planowana jest budowa linii elektroenergetycznej Najwyższych Napięć (2 x 400 kV) – tzw. AUTOSTRADA PRZESYŁOWA, której wykonawcą jest PSE S.A. Inwestycja ta NIGDY NIE BYŁA planowana na naszym terenie. NIE BYŁA też ujęta w Planie Zagospodarowania Przestrzennego Województwa Mazowieckiego, a także NIE BYŁA ujęta w Planach Budowy Sieci Przesyłowych PSE S.A. do 2025 r.. Zostaliśmy pominięci na etapie planowania linii, bez konsultacji społecznych i postawieni PRZED FAKTEM DOKONANYM.

W narzuconym nam obecnie wariancie III – najbardziej niekorzystnym dla naszych gmin, linia ze słupami o wysokości aż do 90 metrów, przebiegać będzie na granicy Gmin Ceglów i Mrozy, przez Gminę Kaluszyn oraz Gminę Latowicz. Inwestycja ZNISZCZYŁABY BEZPOWROTNIE główny potencjał rozwojowy Gminy Ceglów przechodząc przez środek zwartej kompleksu leśnego, nie tylko o walorach przyrodniczo-krajobrazowych, ale przede wszystkim prozdrowotnych, znanych od pokoleń. Dotyczy to Mińskiego Obszaru Chronionego Krajobrazu, chronionego Ustawą o Ochronie Środowiska, w którego skład wchodzi Lasy Mińskie z Rezerwatem Rudka Sanatoryjna i Rezerwatem Jedlina.

BARBARZYŃSTWEM jestem zatem poprowadzenie przez środek tego kompleksu linii NN 2x400 kV, silnie oddziałującej na środowisko i organizmy żywe. Ten piękny zakątek naszego regionu, dany nam przez naturę, stanowi dobro w skali całego kraju, ze względu na unikatowy mikroklimat, gdzie stężenie jodu jest większe niż nad morzem, stanowi zaplecze prozdrowotne dla mieszkańców naszych obydwu gmin. To tu powstało już w 1879 r. pierwsze w Polsce, a także w Europie, nizinne sanatorium przeciwgruźlicze w Mieni, założone przez Henryka Dobrzyckiego. Tutaj również, w roku 1908 lekarz Teodor Durin założył słynne na cały kraj sanatorium przeciwgruźlicze. Nie możemy pozwolić również, aby planowana inwestycja, zarówno w face budowy jak i eksploatacji zaszkoziła naszemu JEDYNE- MU, wspólnego dla trzech gmin (Mrozy, Ceglów, Latowicz), UJĘCIU WODY, co może spowodować KATASTROFĘ EKOLOGICZNĄ.

W Gminie Kaluszyn linia ZNISZCZYŁABY szczególne miejsce krajobrazowo-przyrodnicze – najwyższe wzniesienie krainy geograficznej Wysoczyzny Kaluszyńskiej zwane Górą Ryczołkowską oraz dokonałaby degradacji ekologicznych, malowniczych terenów. W Gminie Latowicz linia ZNISZCZYŁABY region naturalnych krajobrazów będących esencją polskiej przyrody, w tym jedno z największych i najliczniejszych w Polsce terenów siedliskowych bocianów, tzw. Zagłbie Bocianie.

BUDOWA LINII NN 2 X 400 kV TO PIERWSZY KROK DO BEZWZGLĘDNEJ DEGRADACJI NASZEGO ŚRODOWISKA I OTWARTE WROTA DO PODOBNYCH INWESTYCJI!!!

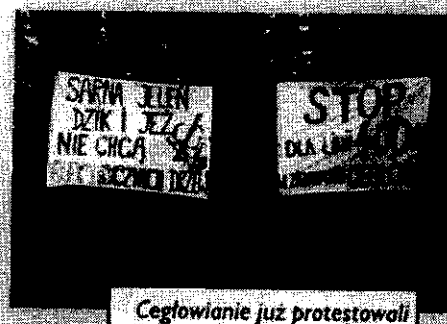
- NIE MOWMY, że inwestycja nas nie dotyczy;
- NIE POZWÓLMY na zamach na nasze konstytucyjne Prawo do wolności i własności, Prawo do ochrony życia i zdrowia, Prawo do ochrony środowiska, w którym żyjemy;
- BĄDZMY ŚWIADOMI wartości, jakimi dysponujemy;
- BRONMY wspólnego dobra;
- ZACHOWAJMY dziedzictwo pokoleniowe.

**NIC O NAS BEZ NAS!!!
OBUDZMY SIĘ, ZANIM BĘDZIE ZA PÓZNO!!!
BĄDZMY RAZEM!!!**

Protest planowany jest w piątek 17.11.2017 r. w godzinach 14:00-20:00
Miejsce: Droga Krajowa nr 2 (okolice Kaluszyna, zjazd z Autostrady A2)
Dołącz do protestujących Gmin CEGŁÓW, KALUSZYN, LATOWICZ!!!

**Powiedz stanowcze NIE,
PRZYJDŹ – ZAPROTESTUJ!!!**

Organizatorzy:
Komitet Stop Dla Budowy Linii NN 2 x 400 kV
Przewodzący:
Stowarzyszenie Przyszły Rudnik
Towarzystwo Przyjaciół Ziemi Kaluszyńskiej



Ceglówianie już protestowali