

**ZARZĄDZENIE**  
**REGIONALNEGO DYREKTORA OCHRONY ŚRODOWISKA**  
**W KRAKOWIE**

z dnia ..... 2024 r.

**w sprawie ustanowienia planu ochrony dla rezerwatu przyrody „Okopy  
Konfederackie”<sup>1</sup>**

Na podstawie art. 19 ust. 6 ustawy z dnia 16 kwietnia 2004 r. o ochronie przyrody (Dz. U. z 2023 r. poz. 1336, 1688 i 1890) zarządza się, co następuje:

**§ 1.** Ustanawia się plan ochrony dla rezerwatu przyrody „Okopy Konfederackie”, zwany dalej „planem ochrony”, na okres 20 lat od dnia wejścia zarządzenia w życie.

**§ 2.** Celem ochrony rezerwatu przyrody „Okopy Konfederackie”, zwanego dalej „rezerwatem”, jest zachowanie ze względów kulturowych okopów wzniesionych przez Konfederatów Barskich w drugiej połowie XVIII w.

**§ 3.** Przyrodniczymi i społecznymi uwarunkowaniami realizacji celów, o których mowa w § 2, są:

- 1) położenie rezerwatu na wierzcholinie wzgórza Okopy (ok. 780 m n.p.m.) we wschodniej części Gór Leluchowskich, wchodzących w skład Beskidu Sądeckiego;
- 2) funkcjonowanie na wzgórzu obozu konfederatów barskich, który w latach 1769-1770 pełnił funkcje obronne oraz zaplecza politycznego i gospodarczego konfederacji;
- 3) obecność widocznych pozostałości fortyfikacji obozu, na które składa się 5 kaponier oraz 3 główne kurtyny z towarzyszącymi im fosami;
- 4) pokrycie rezerwatu przez drzewostan świerkowo-bukowy, powstały na skutek naturalnej sukcesji i braku użytkowania terenu rezerwatu;
- 5) występowanie zbiorowiska roślinnego ze związku *Fagion sylvaticae*, reprezentującego kadłubową, regeneracyjną postać zespołu żyznej buczyny karpackiej *Dentario glandulosae-Fagetum*;
- 6) występowanie ubogiej flory, reprezentowanej przez co najmniej 60 gatunków roślin naczyniowych, wśród których nie stwierdzono obecności roślin objętych ochroną gatunkową<sup>2</sup>;
- 7) występowanie co najmniej 47 gatunków mszaków, w tym 7 objętych ochroną gatunkową;
- 8) obecność fauny, na którą składa się co najmniej:
  - a) 60 gatunków owadów, w tym 6 objętych ochroną gatunkową<sup>3</sup>,
  - b) 1 gatunek płaza objętego ochroną gatunkową,

---

<sup>1</sup> Rezerwat przyrody „Okopy Konfederackie” został utworzony na podstawie zarządzenia Ministra Leśnictwa i Przemysłu Drzewnego nr 145 z dnia 8 lipca 1963 r. w sprawie uznania za rezerwat przyrody (M.P. poz. 304), które zostało zastąpione zarządzeniem Regionalnego Dyrektora Ochrony Środowiska w Krakowie z dnia 10 czerwca 2019 r. w sprawie rezerwatu przyrody „Okopy Konfederackie” (Dz. Urz. Woj. Małopolskiego poz. 4564), z dnia 14 października 2019 r. zmieniającego zarządzenie w sprawie rezerwatu przyrody „Okopy Konfederackie” (Dz. Urz. Woj. Małopolskiego poz. 7336) oraz z dnia 7 czerwca 2020 r. zmieniającego zarządzenie w sprawie rezerwatu przyrody „Okopy Konfederackie” (Dz. Urz. Woj. Małopolskiego poz. 4101).

<sup>2</sup> Na podstawie rozporządzenia Ministra Środowiska z dnia 9 października 2014 r. w sprawie ochrony gatunkowej roślin (Dz. U. poz. 1409).

<sup>3</sup> Na podstawie rozporządzenia Ministra Środowiska z dnia 16 grudnia 2016 r. w sprawie ochrony gatunkowej zwierząt (Dz. U. z 2022 r. poz. 2380).

- c) 45 gatunków ptaków, w tym 42 objętych ochroną gatunkową oraz 6 wymienionych w załączniku I Dyrektywy Ptasiej<sup>4</sup>,
- d) 6 gatunków ssaków, w tym 2 objętych ochroną gatunkową;
- 9) położenie w korytarzu ekologicznym „Beskid Sądecki”, wchodzącym w skład głównego korytarza południowego<sup>5</sup>;
- 10) istnienie szlaku turystycznego oznaczonego kolorem żółtym, prowadzącego z Muszyny do Muszynki i przecinającego obszar rezerwatu;
- 11) położenie rezerwatu w obszarze Natura 2000 Ostoja Popradzka PLH120019;
- 12) brak występowania w rezerwacie siedlisk przyrodniczych i gatunków stanowiących przedmioty ochrony obszaru Natura 2000;
- 13) położenie rezerwatu w Popradzkim Parku Krajobrazowym;
- 14) położenie rezerwatu w całości na gruncie stanowiącym własność Gminy Krynica-Zdrój.

§ 4. Identyfikację oraz określenie sposobów eliminacji lub ograniczania istniejących i potencjalnych zagrożeń wewnętrznych i zewnętrznych oraz ich skutków dla rezerwatu określa załącznik nr 1 do zarządzenia.

§ 5. 1. Cały obszar rezerwatu o powierzchni 1,99 ha objęty jest ochroną krajobrazową.

2. Działania ochronne na obszarze rezerwatu, z podaniem rodzaju, zakresu i lokalizacji, określa załącznik nr 2 do zarządzenia.

3. Lokalizację działań ochronnych na obszarze rezerwatu przedstawia mapa stanowiąca załącznik nr 3 do zarządzenia.

§ 6. Wskazuje się następujące wymagania ochrony przyrody konieczne do uwzględnienia w ustaleniach planu ogólnego gminy Krynica-Zdrój<sup>6</sup>, miejscowego planu zagospodarowania przestrzennego gminy Krynica-Zdrój oraz planu zagospodarowania przestrzennego województwa małopolskiego, dotyczące eliminacji lub ograniczenia zagrożeń wewnętrznych lub zewnętrznych dla rezerwatu:

- 1) nie należy dopuścić do zmiany sposobu zagospodarowania gruntów leśnych położonych w rezerwacie i jego otoczeniu.

§ 7. Zarządzenie wchodzi w życie po upływie 14 dni od dnia ogłoszenia.

---

<sup>4</sup> Dyrektywa Parlamentu Europejskiego i Rady 2009/147/WE z dnia 30 listopada 2009 r. w sprawie ochrony dzikiego ptactwa (Dz. U. UE. L. 20 z 26.01.2010 r., str. 7, z późn. zm.).

<sup>5</sup> Jędrzejewski W. (red.), 2005, Projekt korytarzy ekologicznych łączących Europejską Sieć Natura 2000 w Polsce, Zakład Badania Ssaków PAN, Białowieża.

<sup>6</sup> Na podstawie art. 64 ust. 2 ustawy z dnia 7 lipca 2023 r. o zmianie ustawy o planowaniu i zagospodarowaniu przestrzennym oraz niektórych innych ustaw (Dz. U. poz. 1688) do dnia wejścia w życie planu ogólnego gminy w danej gminie, w przepisach ustaw zmienianych ww. ustawą, odnoszących się do planu ogólnego gminy, przez plan ogólny gminy należy rozumieć studium uwarunkowań i kierunków zagospodarowania przestrzennego gminy, z wyjątkiem spraw uchwalania planów ogólnych gminy. Zgodnie z art. 65 ust. 1 ww. ustawy studia uwarunkowań i kierunków zagospodarowania przestrzennego gmin zachowują moc do dnia wejścia w życie planu ogólnego gminy w danej gminie, jednak nie dłużej niż do dnia 31 grudnia 2025 r., i stosuje się do nich przepisy dotychczasowe.

**Istniejące i potencjalne zagrożenia wewnętrzne i zewnętrzne oraz ich skutki dla rezerwatu,  
a także sposoby ich eliminacji lub ograniczania**

| Lp. | Zagrożenia   | Sposób eliminacji i minimalizacji zagrożeń  |
|-----|--|---|
| 1.  | Stopniowa degradacja oraz zmniejszanie widoczności reliktyw fortifikacji na skutek zarastania przez drzewa i krzewy (I, W)   | <ol style="list-style-type: none"><li>1. Usuwanie podszytu (drzew i krzewów) rosnącego na kurtynach i kaponierach fortifikacji oraz w fosach je otaczających.</li><li>2. Usuwanie drzew stwarzających ryzyko wykrotów, które mogą skutkować uszkodzeniem reliktyw fortifikacji.</li></ol>   |
| 2.  | Niekontrolowany ruch turystyczny skutkujący rozdeptywaniem reliktyw fortifikacji oraz zaśmiecaniem terenu (I, Z)   | <ol style="list-style-type: none"><li>1. Kanalizacja ruchu turystycznego w rezerwacie oraz jego otoczeniu.</li><li>2. Kontrole przestrzegania przepisów prawa obowiązujących na obszarze rezerwatu.</li><li>3. Zbiór odpadów pozostawionych w rezerwacie i przekazywanie ich do unieszkodliwienia podmiotom posiadającym stosowne zezwolenie.</li></ol>   |
| 3.  | Niewystarczająca wiedza na temat fortifikacji, szczególnie dotycząca obiektów istniejących we wnętrzu obozu, skutkująca brakiem możliwości bezpiecznej dla obiektu rekonstrukcji elementów fortifikacji (I, Z)   | <ol style="list-style-type: none"><li>1. Zwiększenie stanu wiedzy o okopach poprzez przeprowadzenie badań archeologicznych.</li><li>2. Ograniczenie możliwości rekonstrukcji elementów obozu i fortifikacji do czasu uzyskania wyników badań archeologicznych.</li></ol>  |
| 4.  | Niewystarczająca ochrona walorów historycznych i archeologicznych obiektu skutkująca zagrożeniem niszczenia pozostałości obozu przez amatorów poszukiwania zabytków lub na skutek rekonstrukcji elementów obozu nieopowiedzianej badaniami archeologicznymi (P, Z) | <ol style="list-style-type: none"><li>1. Objęcie okopów ochroną na podstawie ustawy z dnia 23 lipca 2003 r. o ochronie zabytków i opiece nad zabytkami (Dz. U. z 2022 r. poz. 840 oraz z 2023 r. poz. 951, 1688 i 1904).</li><li>2. Zwiększenie stanu wiedzy o okopach poprzez przeprowadzenie badań archeologicznych.</li><li>3. Ograniczenie możliwości rekonstrukcji elementów obozu i fortifikacji do czasu uzyskania wyników badań archeologicznych.</li></ol> |
| 5.  | Usunięcie nadmiernej liczby drzew z obozu skutkujące obniżeniem stabilności drzewostanu w rezerwacie i jego sąsiedztwie oraz rozrostem podrostu i roślinności zielonej w okopach (P, Z)  | <ol style="list-style-type: none"><li>1. Utrzymanie okopów jako terenu leśnego ze stałym pokryciem roślinności drzewiastej.</li><li>2. Ograniczenie usuwania drzew wyłącznie do zabiegów mających na celu ochronę reliktyw fortifikacji oraz zapewnienia bezpieczeństwa powszechnego.</li></ol>   |

**Objaśnienia do tabeli:**

I – zagrożenie istniejące,

P – zagrożenie potencjalne,

W – zagrożenie wewnętrzne,

Z – zagrożenie zewnętrzne.

Załącznik nr 2 do zarządzenia  
Regionalnego Dyrektora Ochrony Środowiska w Krakowie  
z dnia ..... 2024 r.

**Działania ochronne na obszarze rezerwatu, z podaniem rodzaju, zakresu i lokalizacji tych działań**

| <b>Lp.</b> | <b>Lokalizacja działań ochronnych</b> | <b>Rodzaj działań ochronnych</b>  | <b>Zakres działań ochronnych</b>  |
|------------|---------------------------------------|---|---|
| 1.         | Cały obszar rezerwatu                 | Zapobieganie ruchowi pieszemu poza szlakami i ścieżkami wyznaczonymi w rezerwacie oraz amatorskiemu poszukiwaniu zabytków | Kontrole terenowe przestrzegania przepisów prawa obowiązujących na obszarze rezerwatu.<br><br>Termin wykonania: na bieżąco.   |
|            |                                       | Zapobieganie zanieczyszczeniu rezerwatu odpadami i ich uprzążanie   | 1. Kontrole terenowe przestrzegania przepisów prawa obowiązujących na obszarze rezerwatu.<br>2. Zbiór odpadów pozostawionych w rezerwacie i przekazywanie ich do unieszkodliwienia podmiotom posiadającym stosowne zezwolenie.<br><br>Termin wykonania: na bieżąco.   |
|            |                                       | Wpisanie obozu do rejestru zabytków województwa małopolskiego   | 1. Przygotowanie dokumentacji proponowanego zabytku nieruchomego.<br>2. Złożenie do Małopolskiego Wojewódzkiego Konserwatora Zabytków wniosku o wpisanie okopów konfederackich do rejestru zabytków nieruchomości województwa małopolskiego.<br><br>Termin wykonania: w pierwszym roku obowiązywania planu ochrony.                               |
|            |                                       | Przeprowadzenie badań archeologicznych okopów   | 1. Wykonanie kompleksowych badań archeologicznych zewnętrznych fortyfikacji oraz wnętrza obozu.<br>2. Wykonanie koncepcji zagospodarowania obozu oraz jego udostępnienia.<br><br>Termin wykonania: w pierwszym pięcioleciu obowiązywania planu ochrony.   |
|            |                                       | Uporządkowanie ruchu turystycznego w rezerwacie i jego otoczeniu  | 1. Zmiana przebiegu żółtego szlaku turystycznego Muszyna - Muszynka umożliwiającą obserwację fortyfikacji od zewnątrz – wyprowadzenie szlaku poza obszar okopów oraz poprowadzenie go wzdłuż wschodniej i północno-wschodniej granicy rezerwatu.<br>2. Wyznaczenie ścieżki edukacyjnej na dotychczasowym przebiegu żółtego szlaku przez rezerwat. |

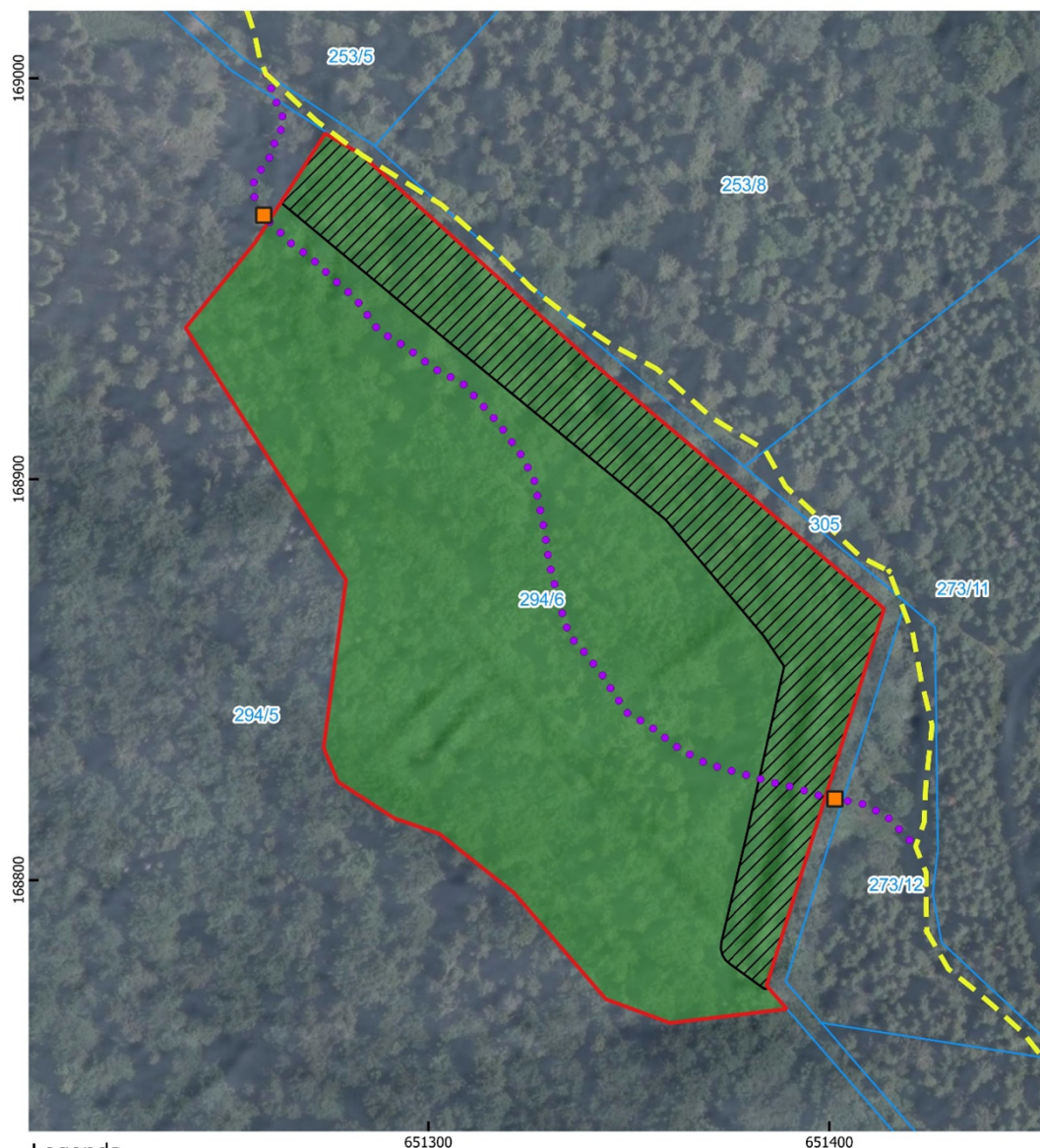
|    |   |  |  |
|----|---|--|--|
|    |   |  | <p>3. Wydanie zarządzenia w sprawie wyznaczenia miejsc udostępnionych do ruchu pieszego uwzględniającego nowy przebieg szlaku turystycznego i ścieżki edukacyjnej.</p> <p>Termin wykonania: w pierwszych 3 latach obowiązywania planu ochrony.</p>   |
|    |   | Utrzymanie drożności szlaków i ścieżek, remonty uszkodzonych elementów infrastruktury turystycznej                                     | <p>Fakultatywnie w przypadku powstania uszkodzeń infrastruktury oraz zagrożenia bezpieczeństwa.</p> <p>Termin wykonania: według potrzeb.</p>   |
| 2. | Granica rezerwatu                                 | Wykonanie nowych tablic urzędowych informujących o nazwie formy ochrony przyrody oraz obowiązujących zakazach                          | <p>Wykonanie 2 tablic urzędowych przy wejściach do okopów od strony północnej i wschodniej, w miejscach domniemanych bram do obozu.</p> <p>Termin wykonania: w pierwszych 3 latach obowiązywania planu ochrony.</p>  |
|    |   | Utrzymywanie w należyтым stanie tablic urzędowych  | <p>Naprawa lub wymiana uszkodzonych tablic urzędowych.</p> <p>Termin wykonania: według potrzeb.</p>  |
| 3. | Północno-wschodni i wschodni odcinek fortyfikacji | Wycinka podszytu (drzew i krzewów) porastających relikty fortyfikacji wraz z usunięciem biomasy poza obszar wycinki                    | <ol style="list-style-type: none"> <li>1. Usunięcie wszystkich drzew i krzewów z warstwy podrostu porastających kaponiery i kurtyny oraz otaczające je fosy w technologii ręcznej (piły ręczne) lub ręczno-maszynowej (z użyciem pilarek spalinowych, kos spalinowych, itp.).</li> <li>2. Usunięcie pojedynczych drzew z drzewostanu głównego oraz z warstwy podrostu wyłącznie w przypadku zagrożenia wykrotem.</li> <li>3. Niedopuszczenie do karczowania drzew i krzewów oraz usuwania karp korzeniowych.</li> </ol> <p>Powierzchnia wykonania zabiegu: ok. 0,5 ha.<br/>Czas wykonania: w okresie od 1 września do 31 grudnia.<br/>Termin wykonania: w pierwszych 3 latach obowiązywania planu ochrony.</p> |
|    |   | Usuwanie nalotu oraz odrośli drzew i krzewów pojawiających się na reliktach fortyfikacji wraz z usunięciem biomasy poza obszar wycinki | <ol style="list-style-type: none"> <li>1. Usunięcie nalotu drzew i krzewów, a także odrośli porastających kaponiery i kurtyny oraz otaczające je fosy w technologii ręcznej (piły ręczne) lub ręczno-maszynowej (z użyciem pilarek spalinowych, kos spalinowych, itp.).</li> <li>2. Niedopuszczenie do karczowania drzew i krzewów oraz usuwania karp korzeniowych.</li> </ol> <p>Powierzchnia wykonania zabiegu: ok. 0,5 ha.<br/>Czas wykonania: w okresie od 1 września do 31 grudnia.</p>   |

## PROJEKT








|  |  |  |   |
|--|--|--|---|
|  |  |  | Termin wykonania: 3 lata po wykonaniu pierwszej wycinki drzew i krzewów, następnie powtarzanie zabiegu co 3 lata w okresie obowiązywania planu ochrony. |
|--|--|--|---|

Załącznik nr 3 do zarządzenia  
Regionalnego Dyrektora Ochrony Środowiska w Krakowie  
z dnia ..... 2024 r.

**Lokalizacja działań ochronnych na obszarze rezerwatu przyrody „Okopy  
Konfederackie”**




**Legenda**

-  Granica rezerwatu przyrody
-  Działka ewidencyjna
-  Obszar objęty ochroną krajobrazową
-  Wycinka podszytu
-  Nowy przebieg szlaku turystycznego
-  Projektowana ścieżka edukacyjna
-  Miejsca posadowienia tablic urzędowych

Układ współrzędnych: PL-1992

Ortofotomapa, cieniowanie:  
Główny Urząd Geodezji i Kartografii,  
usługa przeglądania WMS  
(06.03.2024 r.)

Działki ewidencyjne:  
Powiat Nowosądecki,  
usługa pobierania WFS  
(06.03.2024 r.)



**UZASADNIENIE**

Zgodnie z art. 19 ust. 1 pkt 2 ustawy z dnia 16 kwietnia 2004 r. o ochronie przyrody (Dz. U. z 2023 r. poz. 1336, 1688 i 1890) projekt planu ochrony dla rezerwatu przyrody sporządza regionalny dyrektor ochrony środowiska lub po uzgodnieniu z tym organem – zarządzający rezerwatem albo sprawujący nadzór nad rezerwatem. Na podstawie art. 19 ust. 6 ustawy o ochronie przyrody regionalny dyrektor ochrony środowiska ustanawia, w drodze aktu prawa miejscowego w formie zarządzenia, plan ochrony dla rezerwatu przyrody w terminie 6 miesięcy od dnia otrzymania projektu planu.

Rezerwat przyrody „Okopy Konfederackie” został utworzony na podstawie zarządzenia Ministra Leśnictwa i Przemysłu Drzewnego nr 145 z dnia 8 lipca 1963 r. w sprawie uznania za rezerwat przyrody (M.P. poz. 304), a następnie zmieniony w drodze zarządzenia Regionalnego Dyrektora Ochrony Środowiska w Krakowie z dnia 10 czerwca 2019 r. w sprawie rezerwatu przyrody „Okopy Konfederackie” (Dz. Urz. Woj. Małopolskiego poz. 4564), z dnia 14 października 2019 r. zmieniającego zarządzenie w sprawie rezerwatu przyrody "Okopy Konfederackie” (Dz. Urz. Woj. Małopolskiego poz. 7336) oraz z dnia 7 czerwca 2020 r. zmieniającego zarządzenie w sprawie rezerwatu przyrody "Okopy Konfederackie” (Dz. Urz. Woj. Małopolskiego poz. 4101). Celem ochrony w rezerwacie jest zachowanie ze względów kulturowych okopów wzniesionych przez Konfederatów Barskich w drugiej połowie XVIII w.

W planie ochrony dla rezerwatu przyrody „Okopy Konfederackie” wyszczególniono przyrodnicze i społeczne uwarunkowania mające wpływ na realizację celów ochrony rezerwatu, wynikające z aktualnego stanu wiedzy o obozie Konfederatów Barskich, pozostałych reliktach fortyfikacji oraz aktualnego stanu udostępnienia i turystycznego zagospodarowania obiektu. Uwzględniono również stan środowiska przyrodniczego rezerwatu, w tym występowanie zbiorowisk roślinnych, gatunków chronionych, stan drzewostanu, a także pokrywanie się rezerwatu z innymi formami ochrony przyrody.

W załączniku nr 1 zidentyfikowano istniejące i potencjalne zagrożenia wewnętrzne i zewnętrzne rezerwatu oraz ich skutki, a także określono sposoby eliminacji zagrożeń lub ograniczania ich oddziaływań. Za najbardziej istotne zagrożenia uznano degradację pozostałości fortyfikacji i wnętrza obozu na skutek zarastania przez drzewa i krzewy, rozdeptywania przez ludzi, a potencjalnie także w związku z amatorskim poszukiwaniem zabytków oraz próbą rekonstrukcji elementów obozu bez wykonania wcześniejszych badań archeologicznych. Jako sposoby eliminacji powyższych zagrożeń wskazano usunięcie podrostu na północno-wschodniej i wschodniej kurtynie obozu, kanalizację ruchu turystycznego, a także objęcie terenu ochroną jako zabytku. Za potencjalne zagrożenie uznano również całkowite wylesienie terenu obozu, które mogłoby obniżyć stabilność drzewostanów sąsiadujących z rezerwatem i doprowadzić do nadmiernego rozrostu roślinności zielnej w okopach.

Na podstawie zidentyfikowanych zagrożeń i sposobów ich eliminacji określono szczegółowe działania ochronne na okres 20 lat obowiązywania planu, z podaniem lokalizacji, rodzaju i zakresu tych działań. Działania wyszczególnione w załączniku nr 2 obejmują podejmowanie działań zapobiegających łamaniu zakazów obowiązujących w rezerwacie, w szczególności zakazu poruszania się poza wyznaczonymi szlakami, zanieczyszczania odpadami oraz działalności amatorskich poszukiwaczy zabytków. Zaplanowano również kanalizację ruchu turystycznego poprzez poprowadzenie szlaku turystycznego poza rezerwatem, co umożliwi obserwację fortyfikacji z „pozycji atakującego” oraz poprowadzenie przez rezerwat ścieżki edukacyjnej. W ramach działań z zakresu ochrony czynnej zaplanowano regularne usuwanie drzew i krzewów w warstwie podrostu oraz ich



odrośli celem uwidocznienia pozostałości fortyfikacji oraz ograniczenia ich niszczenia przez systemy korzeniowe drzew i krzewów. W ramach działań ochronnych zaplanowano również wykonanie badań archeologicznych, które będą stanowiły podstawę do opracowania koncepcji zagospodarowania obozu oraz jego przyszłego udostępnienia.

Biorąc pod uwagę charakter rezerwatu, cel ochrony, a także zidentyfikowane zagrożenia i zaplanowane działania ochronne uznano, że zasadne jest objęcie całości rezerwatu ochroną krajobrazową, która zakłada zachowanie cech charakterystycznych danego krajobrazu. W tym przypadku zachowaniu podlega krajobraz kulturowy, który powstał na skutek antropogenicznego przekształcenia krajobrazu naturalnego wzniesienia poprzez budowę na nim obozu otoczonego fortyfikacjami

W planie ochrony nie wskazano obszarów i miejsc udostępnianych dla celów naukowych, edukacyjnych, turystycznych, rekreacyjnych i sportowych, o których mowa w art. 20 ust. 3 pkt 5 ustawy o ochronie przyrody. Miejsca udostępnione do ruchu pieszego wyznaczone zostaną osobnym zarządzeniem Regionalnego Dyrektora Ochrony Środowiska w Krakowie po wyznaczeniu nowego przebiegu szlaku i ścieżki w rezerwacie i jego otoczeniu. W planie ochrony nie wskazano również miejsc, w których może być prowadzona działalność wytwórcza, handlowa i rolnicza, o których mowa w art. 20 ust. 3 pkt 6 ww. ustawy z racji braku w rezerwacie terenów umożliwiających prowadzenie takiej działalności.

W planie ochrony nie ustalono również miejsc, które mogą być wyznaczone w planie ochrony na podstawie art. 15 ust. 1 pkt. 4, 11, 14 i 16, tj. miejsc udostępnionych do: polowania, prowadzenia działalności wytwórczej, handlowej i rolniczej, połowu ryb i innych organizmów wodnych oraz wprowadzania psów. Miejsc tych nie wyznaczono ze względu na uwarunkowania środowiska przyrodniczego rezerwatu oraz zagrożenia dla środowiska związane z tym rodzajem działalności człowieka.

W planie ochrony wskazano wymagania ochrony przyrody konieczne do uwzględnienia w ustaleniach planu ogólnego oraz miejscowego planu zagospodarowania przestrzennego gminy Krynica-Zdrój. Uznano, że konieczne jest utrzymanie dotychczasowego sposobu zagospodarowania gruntów w rezerwacie i jego otoczeniu.

W planie ochrony nie było możliwości uwzględnienia wyników audytu krajobrazowego, o którym mowa w art. 20 ust. 1 pkt 6 ustawy o ochronie przyrody, w związku z art. 38a ustawy z dnia 27 marca 2003 r. o planowaniu i zagospodarowaniu przestrzennym (Dz. U. z 2023 poz. 997, z późn. zm.), ze względu na brak sporządzonego audytu krajobrazowego dla obszaru województwa małopolskiego.

Zgodnie z art. 20 ust. 5 ustawy o ochronie przyrody plan ochrony dla rezerwatu przyrody w części pokrywającej się z obszarem Natura 2000 powinien uwzględniać zakres planu zadań ochronnych dla obszaru Natura 2000 albo zakres planu ochrony dla obszaru Natura 2000.

Rezerwat przyrody „Okopy Konfederackie” jest położony w całości w granicach obszaru Natura 2000 Ostoja Popradzka PLH120019, wyznaczonego rozporządzeniem Ministra Klimatu i Środowiska z dnia 20 maja 2022 r. w sprawie specjalnego obszaru ochrony siedlisk Ostoja Popradzka (PLH120019) (Dz. U. poz. 1427). Obszar ten nie posiada ustanowionego planu zadań ochronnych ani planu ochrony. Badania przeprowadzone na potrzeby sporządzenia projektu planu ochrony dla rezerwatu przyrody wykazały, że na jego terenie brak jest siedlisk przyrodniczych i gatunków będących przedmiotami ochrony obszaru Natura 2000 Ostoja Popradzka PLH120019. Teren rezerwatu pokryty jest lasem bukowym należącym do związku *Fagion sylvaticae*, jednak brak jest w nim gatunków charakterystycznych zarówno dla żywej buczyny karpackiej (*Dentario glandulosae-*

*Fagetum*), będącej fitosocjologicznym odpowiednikiem siedliska 9130 żyzne buczyny (*Dentario glandulosae-Fagenion*, *Galio odorati-Fagenion*), jak i dla całej klasy *Querc-Fagetea*. Ze względu na duże ubóstwo florystyczne (liczba gatunków notowana w zdjęciach fitosocjologicznych wynosi zaledwie od 8 do 11), brak gatunków charakterystycznych (częstych w otaczających lasach, a na terenie rezerwatu występujących pojedynczo) oraz duże zmiany w strukturze siedliska, będące efektem dawnych prac ziemnych oraz późniejszego rolniczego sposobu użytkowania, płatu roślinności w rezerwacie nie można uznać za siedlisko przyrodnicze 9130. W toku badań florystycznych i faunistycznych w rezerwacie nie stwierdzono również żadnych gatunków wymienionych w załączniku II Dyrektywy Siedliskowej i będących przedmiotami ochrony w obszarze Natura 2000. Na terenie rezerwatu brak jest śladów wykorzystywania go przez duże ssaki drapieżne, a monitoring nietoperzy wykazał zerową ich aktywność w okopach. W terenie brak jest zbiorników wodnych mogących pełnić funkcje siedlisk rozrodczych płazów, a jedynym stwierdzonym gatunkiem z herpetofauny jest żaba trawna. Fauna owadów rezerwatu również jest stosunkowo uboga i nie obejmuje żadnych gatunków z załącznika II Dyrektywy Siedliskowej. Inwentaryzacja florystyczna nie wykazała również ani jednego gatunku roślin naczyniowych lub mszaków będącego przedmiotami ochrony w obszarze Natura 2000.

Biorąc pod uwagę wyniki inwentaryzacji przyrodniczych uznano, że nie jest możliwe sformułowanie zagrożeń dla zachowania właściwego stanu ochrony siedlisk przyrodniczych oraz gatunków roślin i zwierząt i ich siedlisk, będących przedmiotami ochrony w obszarze Natura 2000, celów działań ochronnych oraz określenie działań ochronnych ze względu na brak przedmiotów ochrony na terenie rezerwatu. W związku z tym zawarcie zakresu planu zadań ochronnych w planie ochrony rezerwatu jest niemożliwe i bezcelowe. Powierzchnia rezerwatu przyrody, wynosząca 1,99 ha, stanowi ułamek powierzchni obszaru Natura 2000 Ostoja Popradzka PLH120019, która wynosi 57 930,98 ha. Ponieważ plan zadań ochronnych dla ww. obszaru Natura 2000 jest w trakcie sporządzania, zasadne jest uwzględnienie w jego zakresie całości obszaru, bez wyłączenia enklawy z rezerwatem, celem stworzenia spójnego dokumentu do zarządzania całym obszarem Natura 2000.

Na podstawie art. 19 ust. 1a ustawy o ochronie przyrody oraz § 3 i § 6 rozporządzenia Ministra Środowiska z dnia 12 maja 2005 r. w sprawie sporządzania projektu planu ochrony dla parku narodowego, rezerwatu przyrody i parku krajobrazowego, dokonywania zmian w tym planie oraz ochrony zasobów, tworów i składników przyrody (Dz. U. poz. 794) zapewniono możliwość udziału społeczeństwa w postępowaniu, którego przedmiotem było sporządzenie projektu planu ochrony dla rezerwatu przyrody, na zasadach określonych w art. 39 ust. 1 pkt. 1-5 ustawy z dnia 3 października 2008 r. o udostępnianiu informacji o środowisku i jego ochronie, udziale społeczeństwa w ochronie środowiska oraz o ocenach oddziaływania na środowisko (Dz. z 2023 r., poz. 1094, z późn. zm.).

W okresie od ..... 2024 r. do ..... 2024 r. projekt zarządzenia podlegał wyłożeniu do publicznego wglądu. Obwieszczenie Regionalnego Dyrektora Ochrony Środowiska w Krakowie znak: ..... z dnia ..... 2024 r. informujące o możliwości zapoznania się oraz składania uwag i wniosków do ww. projektu zarządzenia było zamieszczone w Biuletynie Informacji Publicznej Regionalnej Dyrekcji Ochrony Środowiska w Krakowie oraz na tablicy ogłoszeń w siedzibie Dyrekcji. Obwieszczenie było także opublikowane w ..... dnia ..... 2024 r. W obwieszczeniu podano informację o terminie i miejscu zapoznania się z projektem zarządzenia, który był dostępny w Biuletynie Informacji Publicznej Regionalnej Dyrekcji Ochrony Środowiska w Krakowie oraz wraz z dokumentacją w siedzibie Dyrekcji. Ponadto obwieszczenie przekazano ..... w dniu ..... 2024 r. do wywieszenia na tablicy ogłoszeń w siedzibie Urzędu.

Podczas wyłożenia do publicznego wglądu, do projektu zarządzenia zgłoszono uwagi i wnioski. Sposób ich rozpatrzenia przedstawia poniższa tabela.

| Podmiot zgłaszający | Uwaga lub wniosek | Sposób rozpatrzenia |
|---------------------|-------------------|---------------------|
|                     |                   |                     |
|                     |                   |                     |
|                     |                   |                     |

**Rozpatrzenie uwag**

Zgodnie z art. 19 ust. 2 ustawy o ochronie przyrody w dniu ..... 2024 r. Regionalny Dyrektor Ochrony Środowiska w Krakowie wystąpił do Rady Gminy Krynica-Zdrój o zaopiniowanie projektu planu ochrony dla rezerwatu przyrody „Okopy Konfederackie”. Rada Gminy Krynica-Zdrój .....

Regionalna Rada Ochrony Przyrody w Krakowie na posiedzeniu w dniu ..... 2024 r. pozytywnie zaopiniowała projekt zarządzenia.

Projekt zarządzenia, zgodnie z art. 59 ust. 2 ustawy z dnia 23 stycznia 2009 r. o wojewodzie i administracji rządowej w województwie (Dz. U. z 2023 r. poz. 190), został uzgodniony przez Wojewodę Małopolskiego w piśmie znak: ..... z dnia ..... 2024 r.