

Załącznik nr 7E do zarządzenia Nr Regionalnego Dyrektora Ochrony Środowiska
w Białymstoku z dnia
Mapy lokalizacji działań ochronnych
Działania nr 9, 10, 11

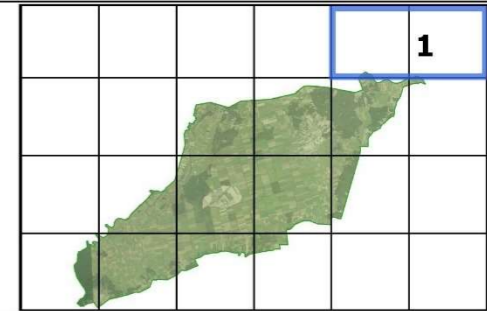
Legenda

-  Działanie W_4
-  Działanie W_5
-  Działanie W_6
-  obszar Natura 2000 Bagno Wizna
-  działki ewidencyjne



Układ współrzędnych:
PL-1992

Źródło ortofotomapy:
Główny Urząd Geodezji
i Kartografii



Lokalizacja działań ochronnych

Legenda

-  Działanie W_4
-  Działanie W_5
-  Działanie W_6
-  obszar Natura 2000 Bagno Wizna
-  działki ewidencyjne

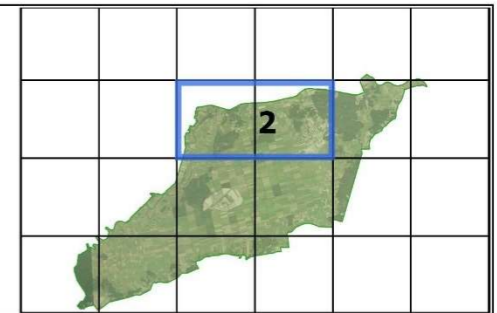


1 000 0 1 000 2 000 m




Układ współrzędnych:
PL-1992

Źródło ortofotomapy:
Główny Urząd Geodezji
i Kartografii



Lokalizacja działek ochronnych

Legenda

-  Działanie W_4
-  Działanie W_5
-  Działanie W_6
-  obszar Natura 2000 Bagno Wizna
-  działki ewidencyjne

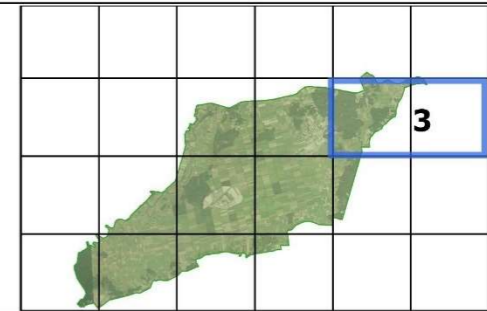


1 000 0 1 000 2 000 m



Układ współrzędnych:
PL-1992

Źródło ortofotomapy:
Główny Urząd Geodezji
i Kartografii



Lokalizacja działań ochronnych

Legenda

-  Działanie W_4
-  Działanie W_5
-  Działanie W_6
-  obszar Natura 2000 Bagno Wizna
-  działki ewidencyjne

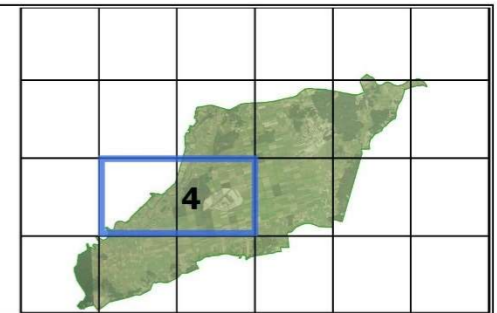


1 000 0 1 000 2 000 m



Układ współrzędnych:
PL-1992

Źródło ortofotomapy:
Główny Urząd Geodezji
i Kartografii



Lokalizacja działań ochronnych

Legenda

-  Działanie W_4
-  Działanie W_5
-  Działanie W_6
-  obszar Natura 2000 Bagno Wizna
-  działki ewidencyjne

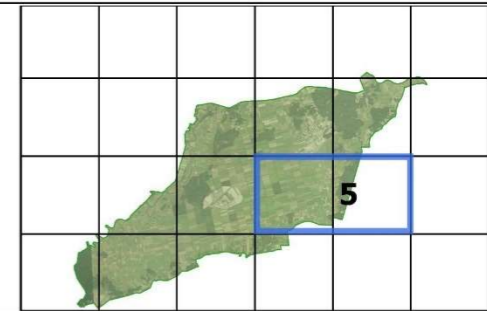


1 000 0 1 000 2 000 m



Układ współrzędnych:
PL-1992

Źródło ortofotomapy:
Główny Urząd Geodezji
i Kartografii



Lokalizacja działań ochronnych

Legenda

-  Działanie W_4
-  Działanie W_5
-  Działanie W_6
-  obszar Natura 2000 Bagno Wizna
-  działki ewidencyjne

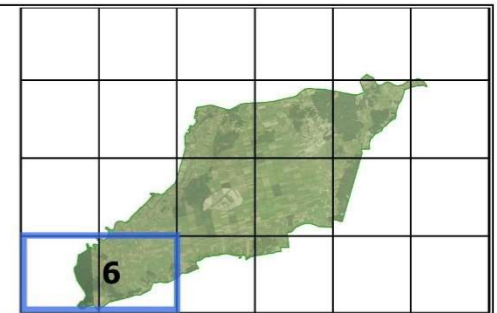


1 000 0 1 000 2 000 m








Układ współrzędnych:
PL-1992

Źródło ortofotomapy:
Główny Urząd Geodezji
i Kartografii



Lokalizacja działek ochronnych

Legenda

-  Działanie W_4
-  Działanie W_5
-  Działanie W_6
-  obszar Natura 2000 Bagno Wizna
-  działki ewidencyjne



1 000 0 1 000 2 000 m



Układ współrzędnych:
PL-1992

Źródło ortofotomapy:
Główny Urząd Geodezji
i Kartografii

