

Pandemia COVID-19

stan na tydzień 2021-7

Nowe informacje na tydzień 2021-7

Informacja o przypadkach zakażenia koronawirusem SARS-CoV-2 i miejscach ich występowania:

- od zeszłego tygodnia (tydzień 2021-6) odnotowano **3 140 801** nowych przypadków (zgodnie z definicjami przypadków przyjętych w krajach) oraz **77 103** kolejnych zgonów,
- **nowe przypadki:** Ameryka (1 678 387), Europa (973 093), Azja (407 827), Afryka (81 305) i Oceania (189).
- 5 krajów, w których odnotowano najwięcej nowych przypadków: Stany Zjednoczone (1 072 882), Brazylia (32 450), Francja (140 018), Rosja (91 240) i Indie (89 261).
- **nowe zgony:** Ameryka (43 967), Europa (25 066), Azja (5 113), Afryka (2 954) i Oceania (3)
- 5 krajów, w których odnotowano najwięcej nowych zgonów: Stany Zjednoczone (24 891), Brazylia (7 370), Meksyk (5 879), Wielka Brytania (3 414) i Rosja (3 110).
- w Polsce odnotowano **47 270** nowych przypadków oraz **1 339** przypadków śmiertelnych.

Inne informacje:

- Brak

Podsumowanie

Świat

Łącznie w okresie od 31 grudnia 2019 r., na tydzień 2021-7 odnotowano **112 348 223** przypadków COVID-19 (zgodnie z definicjami przypadków przyjętych w krajach), w tym **2 484 324** zgonów.

Przypadki (łącznie; 5 krajów, w których odnotowano najwięcej przypadków)

- **Afryka: 3 835 631**; Republika Południowej Afryki (1 503 796), Maroko (481 155), Tunezja (228 937), Egipt (178 151) i Etiopia (153 541).
- **Azja: 21 233 904**; Indie (11 005 850), Iran (1 574 012), Indonezja (1 271 353), Izrael (752 398) i Irak (667 937).
- **Ameryka: 50 612 223**; Stany Zjednoczone (28 767 050), Brazylia (10 195 160), Kolumbia (2 229 663), Argentyna (2 069 751) i Meksyk (2 043 632).
- **Europa: 36 607 500**; Rosja (4 177 330), Wielka Brytania (4 115 509), Francja (3 605 181), Hiszpania (3 153 971) i Włochy (2 809 246).
- **Oceania: 58 260** ; Australia (28 930), Polinezja Francuska (18 346), Guam (7 727), Nowa Zelandia (2 001) i Papua Nowa Gwinea (970).
- **Pozostałe:** przypadki ze statku wycieczkowego w Japonii (705).

Zgony (łącznie; 5 krajów, w których odnotowano najwięcej zgonów)

- **Afryka: 101 474**; Republika Południowej Afryki (49 053), Egipt (10 353), Maroko (8 554), Tunezja (7 811) i Algieria (2 961).
- **Azja: 354 364**; Indie (156 385), Iran (59 483), Indonezja (34 316), Irak (13 272) i Pakistan (12 617).
- **Ameryka: 1 196 316**; Stany Zjednoczone (511 216), Brazylia (247 143), Meksyk (180 536), Kolumbia (58 974) i Argentyna (51 359).
- **Europa: 830 948**; Wielka Brytania (120 580), Włochy (95 718), Francja (84 306), Rosja (83630) i Niemcy (67 903).
- **Oceania: 1 216**; Australia (909), Polinezja Francuska (137), Guam (130), Nowa Zelandia (26) i Papua Nowa Gwinea (10).
- **Pozostałe:** zgony odnotowane na statku wycieczkowym w Japonii (6).

UE/EOG

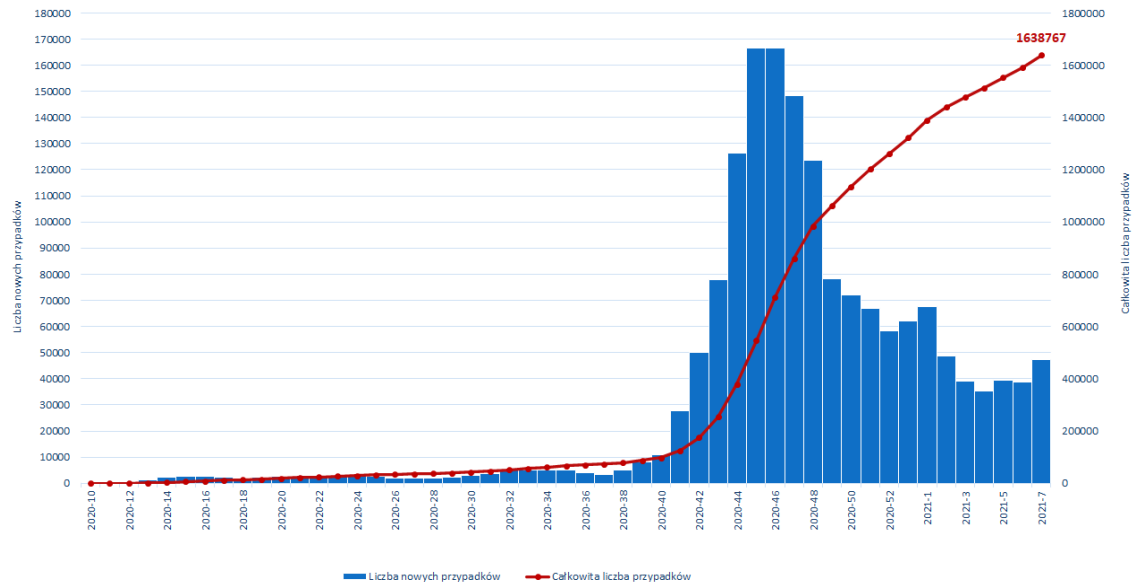
Jak dotąd na terenie UE/EOG odnotowano **21 765 152** przypadków oraz **531 869** zgonów.

Przypadki na terenie UE/EOG, odnotowano w następujących krajach: Francja (3 605 181), Hiszpania (3 153 971), Włochy (2 809 246), Niemcy (2 390 928), **Polska (1 638 767)**, Czechy (1 157 180), Niderlandy (1 059 443), Portugalia (797 525), Rumunia (779 695), Belgia (756 110), Szwecja (639 570), Austria (441 742), Węgry (405 646), Słowacja (292 792), Chorwacja (240 017), Bułgaria (236 666), Irlandia (215 057), Dania (208 027), Litwa (194 333), Słowenia (184 767), Grecja (179 802), Łotwa (81 519), Norwegia (68 531), Estonia (57 616) , Luksemburg (54 138), Finlandia (54 132), Cypr (33 260), Malta (20 892), Islandia (6 049) i Liechtenstein (2 550).

Przypadki śmiertelne na terenie UE/EOG, odnotowano w następujących krajach: Włochy (95 718), Francja (84 306), Niemcy (67 903), Hiszpania (67 636), **Polska (42 171)**, Belgia (21 936), Rumunia (19 847), Czechy (19 330), Portugalia (15 962), Niderlandy (15 231), Węgry (14 347), Szwecja (12 674), Bułgaria (9 854), Austria (8 258), Słowacja (6 577), Grecja (6 297), Chorwacja (5 449), Irlandia (4 136), Słowenia (4 057), Litwa (3 178), Dania (2 343), Łotwa (1 542), Finlandia (733), Luksemburg (625), Norwegia (608), Estonia (535), Malta (304), Cypr (229), Liechtenstein (54) i Islandia (29).

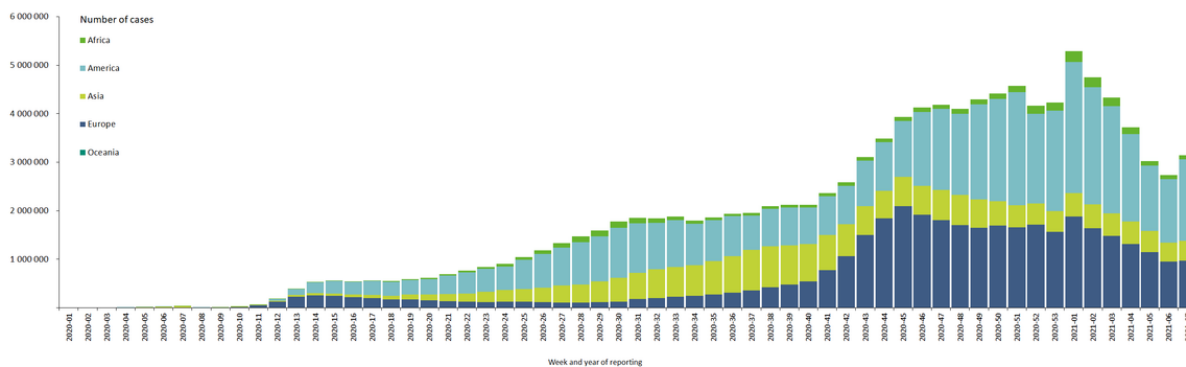
Polska

Liczba potwierdzonych przypadków w Polsce: stan na tydzień 7, 2021 r.



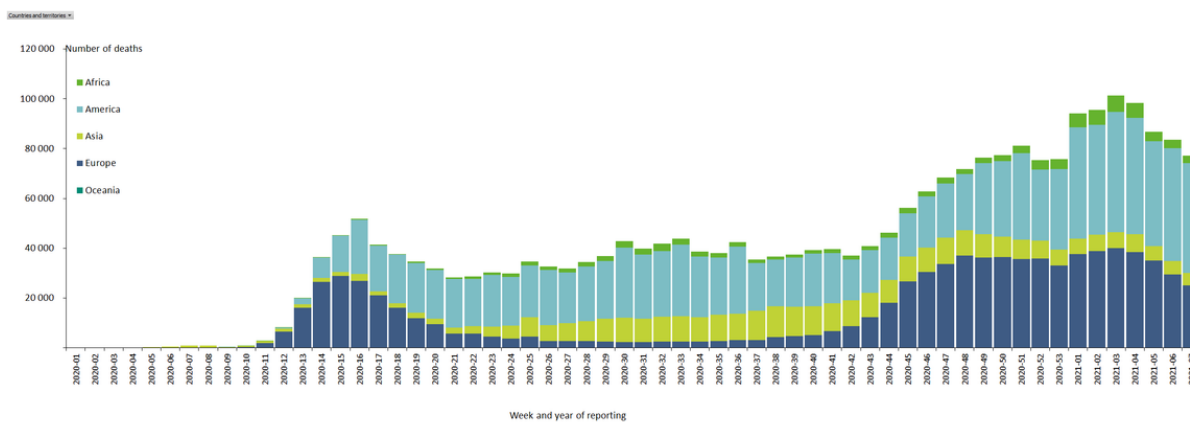
Sytuacja epidemiologiczna COVID-19

Liczba potwierdzonych przypadków na świecie: stan na tydzień 7, 2021 r.



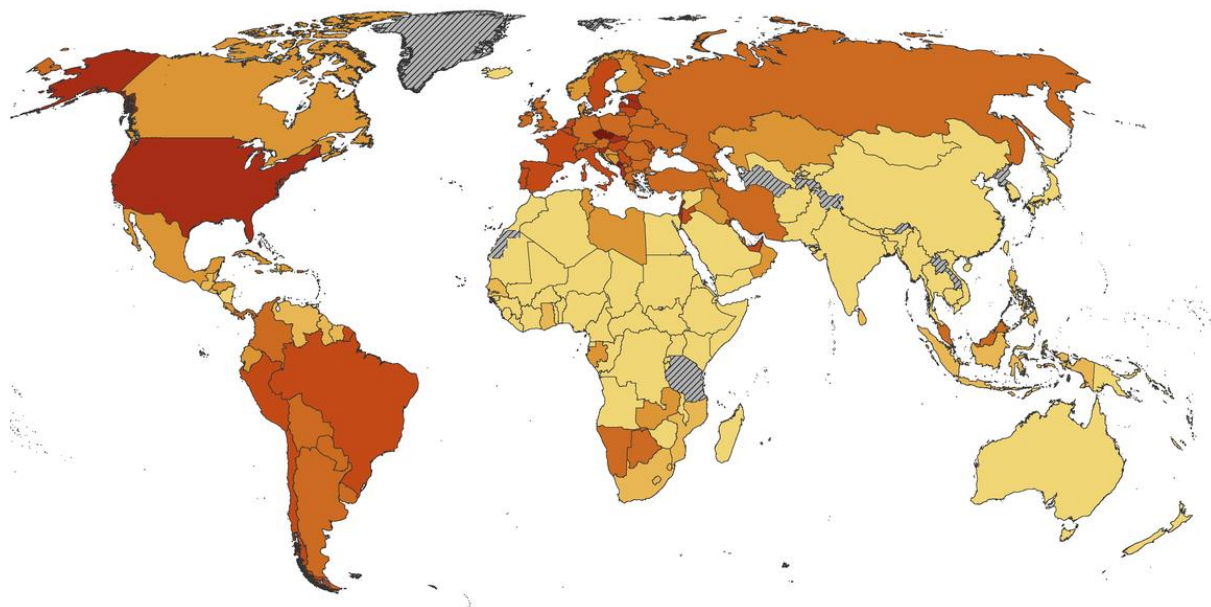
Źródło: <https://www.ecdc.europa.eu/en/geographical-distribution-2019-ncov-cases>

Liczba zgonów na świecie: stan na tydzień 7, 2021 r.

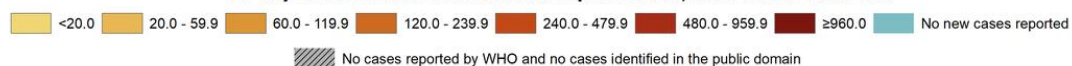


Źródło: <https://www.ecdc.europa.eu/en/geographical-distribution-2019-ncov-cases>

14-dniowa skumulowana zapadalność (na 100 000 ludności) w poszczególnych krajach: stan w 6-7 tygodniu 2021 r.



14-day COVID-19 case notification rate per 100 000, 2021-w06 to 2021-w07



Administrative boundaries: © EuroGeographics © UN-FAO © Turkstat. The boundaries and names shown on this map do not imply official endorsement or acceptance by the European Union.

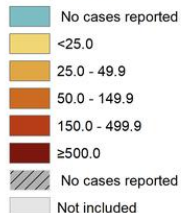
Date of production: 25/02/2021

Źródło: <https://www.ecdc.europa.eu/en/geographical-distribution-2019-ncov-cases>


14-dniowa zapadalność (na 100 000 ludności) w UE/EOG: stan na dzień 18 lutego 2021 r.



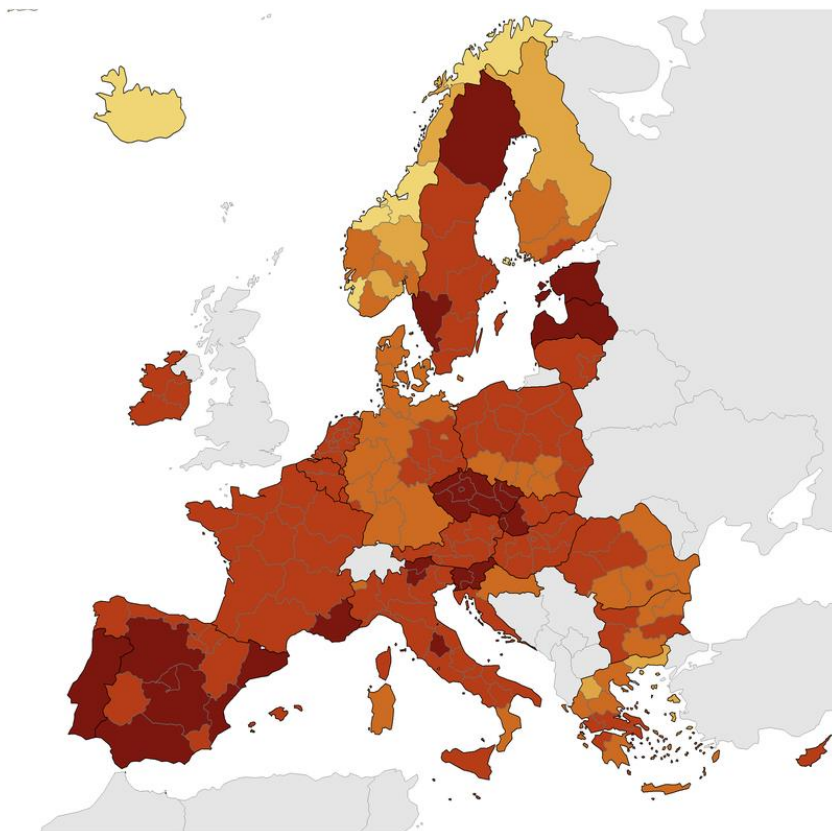
14-day COVID-19 case notification rate per 100 000 weeks 05 - 06



Regions not visible in the main map extent



Countries not visible in the main map extent



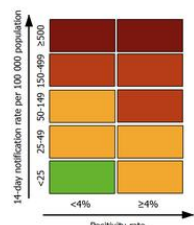
Administrative boundaries: © EuroGeographics © UN-FAO © Turkstat © Kartverket © Instituto Nacional de Estadística - Statistics Portugal.
The boundaries and names shown on this map do not imply official endorsement or acceptance by the European Union. ECDC. Map produced on: 19 Feb 2021

Źródło: <https://www.ecdc.europa.eu/en/covid-19/situation-updates/weekly-maps-coordinated-restriction-free-movement>

14-dniowa zapadalność (na 100 000 ludności), wskaźnik testowania, wskaźnik dodatnich wyników w UE/EOG: stan na dzień 18 lutego 2021 r.



14-day notification rate and test positivity for EU/EEA weeks 05 - 06



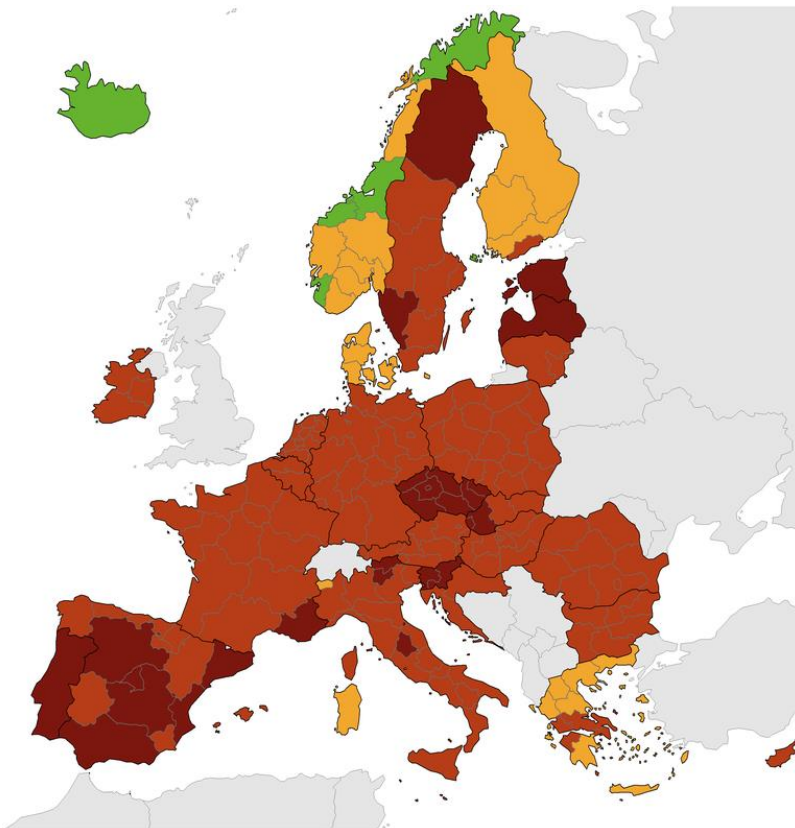
- Testing rate < 300 per 100 000 population
- No data available on number of tests performed
- Not included

Regions not visible in the main map extent

- | | |
|---|--|
| Azores | Canary Islands |
| Guadeloupe and Saint Martin | Guyane |
| La Reunion | Madeira |
| Martinique | Mayotte |

Countries not visible in the main map extent

- | | |
|---|---|
| Malta | Liechtenstein |
|---|---|

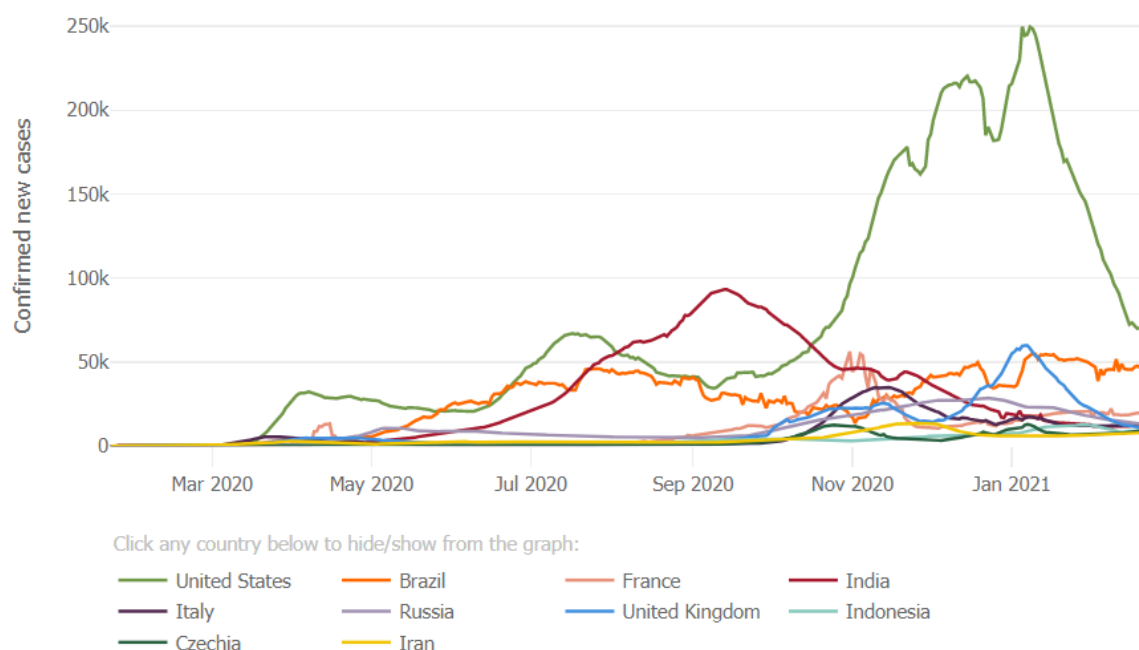


Administrative boundaries: © EuroGeographics © UN-FAO © Turkstat © Instituto Nacional de Estadística - Statistics Portugal.
The boundaries and names shown on this map do not imply official endorsement or acceptance by the European Union. ECDC. Map produced on: 19 Feb 2021

(Mapa przygotowana przez ECDC w oparciu o zalecenie Komisji Europejskiej w sprawie skoordynowanego podejścia do ograniczenia swobodnego przepływu obywateli w krajach UE/EOG w kontekście pandemii COVID-19)

Źródło: <https://www.ecdc.europa.eu/en/covid-19/situation-updates/weekly-maps-coordinated-restriction-free-movement>

Liczba przypadków w 10 krajach na świecie najbardziej dotkniętych pandemią COVID-19 (7-dniowa średnia ruchoma): stan na dzień 24 lutego 2021 r., godz. 03:00



Źródło: <https://coronavirus.jhu.edu/data/new-cases>

Rozmieszczenie geograficzne przypadków na świecie: stan na tydzień 6-7, 2021 r.

Region	Kraj/terytorium	Potwierdzone przypadki	Zgony	Potwierdzone przypadki w okresie ostatnich 14 dni
Africa	Algeria	111917	2961	2829
	Angola	20519	499	433
	Benin	5434	70	1241
	Botswana	27731	300	3296
	Burkina_Faso	11797	139	512
	Burundi	2034	3	306

	Cameroon	33749	523	2355
	Cape_Verde	15048	144	597
	Central_African_Republic	4997	63	8
	Chad	3849	134	352
	Comoros	3502	143	414
	Congo	8625	127	565
	Cote_d'Ivoire	32026	186	2459
	Democratic_Republic_of_the_Congo	25080	700	1481
	Djibouti	6024	63	77
	Egypt	178151	10353	8511
	Equatorial_Guinea	5852	91	238
	Eritrea	2703	7	377
	Eswatini	16839	647	635
	Ethiopia	153541	2293	11203
	Gabon	13884	76	2427
	Gambia	4612	146	375
	Ghana	80253	577	7925
	Guinea	15427	86	663
	Guinea_Bissau	3115	47	343
	Kenya	104306	1827	2362
	Lesotho	10461	285	1081

	Liberia	1988	85	32
	Libya	130212	2116	6186
	Madagascar	19831	297	471
	Malawi	30742	1013	3320
	Mali	8299	348	123
	Mauritania	17016	431	239
	Mauritius	603	10	10
	Morocco	481155	8554	5800
	Mozambique	55643	595	11043
	Namibia	37896	411	3728
	Niger	4740	172	128
	Nigeria	152074	1839	12326
	Rwanda	18053	249	1602
	Sao_Tome_and_Principe	1610	21	271
	Senegal	33099	814	4339
	Seychelles	2401	10	888
	Sierra_Leone	3857	79	72
	Somalia	6017	202	1155
	South_Africa	1503796	49053	27661
	South_Sudan	6583	86	1974
	Sudan	30205	1871	571

	Togo	6466	81	983
	Tunisia	228937	7811	11851
	Uganda	40213	333	353
	United_Republic_of _Tanzania	509	21	0
	Western_Sahara	766	1	0
	Zambia	75582	1040	12949
	Zimbabwe	35862	1441	1310
America	Anguilla	18	0	1
	Antigua_and_Barbu da	614	14	298
	Argentina	2069751	51359	84250
	Aruba	7692	71	454
	Bahamas	8471	179	182
	Barbados	2791	31	1059
	Belize	12255	314	185
	Bermuda	703	12	9
	Bolivia	242292	11441	14325
	Bonaire, Saint Eustatius and Saba	429	4	35
	Brazil	10195160	247143	647081
	British_Virgin_Island s	153	1	12
	Canada	849517	21723	41397
	Cayman_Islands	431	2	23

	Chile	803009	20126	47659
	Colombia	2229663	58974	68201
	Costa_Rica	202674	2782	5239
	Cuba	45361	300	11877
	Curaçao	4694	22	81
	Dominica	134	0	13
	Dominican_Republic	235882	3048	11763
	Ecuador	274968	15547	16361
	El_Salvador	59071	1792	2418
	Falkland_Islands_(Malvinas)	49	0	1
	Greenland	30	0	0
	Grenada	148	1	0
	Guatemala	171289	6306	8042
	Guyana	8420	189	438
	Haiti	12309	247	340
	Honduras	165095	3996	10527
	Jamaica	21679	399	4381
	Mexico	2043632	180536	107619
	Montserrat	20	1	3
	Nicaragua	6445	173	146
	Panama	336521	5742	9430

	Paraguay	151718	3065	13600
	Peru	1286757	45263	100059
	Puerto_Rico	178065	1986	9563
	Saint_Kitts_and_Nevis	41	0	1
	Saint_Lucia	3142	32	1115
	Saint_Vincent_and_the_Grenadines	1503	6	220
	Sint_Maarten	2042	27	104
	Suriname	8869	169	179
	Trinidad_and_Tobago	7680	139	64
	Turks_and_Caicos_islands	2029	14	334
	United_States_of_America	28767050	511216	1758485
	United_States_Virgin_Islands	2579	25	106
	Uruguay	53310	583	7660
	Venezuela	136068	1316	5952
Asia	Afghanistan	55514	2427	155
	Bahrain	117809	426	10861
	Bangladesh	543351	8356	5289
	Bhutan	866	1	5
	Brunei_Darussalam	185	3	4
	Cambodia	568	0	94

	China	100774	4833	386
	India	11005850	156385	167656
	Indonesia	1271353	34316	113516
	Iran	1574012	59483	107577
	Iraq	667937	13272	39387
	Israel	752398	5585	51919
	Japan	424239	7527	19249
	Jordan	368278	4570	33124
	Kazakhstan	257100	3152	12672
	Kuwait	184090	1044	13092
	Kyrgyzstan	85929	1458	816
	Laos	45	0	0
	Lebanon	355073	4340	35156
	Malaysia	285761	1062	43309
	Maldives	18769	60	1986
	Mongolia	2693	2	620
	Myanmar	141750	3196	327
	Nepal	273431	2061	1506
	Oman	139692	1555	4018
	Pakistan	572334	12617	16823
	Palestine	197774	2190	14409
	Philippines	561169	12088	23859

	Qatar	160889	257	6791
	Saudi_Arabia	375333	6466	5055
	Singapore	59869	29	170
	South_Korea	87324	1562	6139
	Sri_Lanka	79999	445	10651
	Syria	15117	998	640
	Taiwan	942	9	14
	Tajikistan	13308	90	0
	Thailand	25504	83	1947
	Timor_Leste	103	0	23
	United_Arab_Emirates	372530	1140	46035
	Uzbekistan	79681	622	519
	Vietnam	2392	35	387
	Yemen	2169	619	38
Europe	Albania	100246	1666	14910
	Andorra	10699	107	448
	Armenia	170402	3164	2225
	Austria	441742	8258	20290
	Azerbaijan	233201	3202	2047
	Belarus	279456	1921	20957
	Belgium	756110	21936	28205

	Bosnia_and_Herzegovina	127537	4979	3593
	Bulgaria	236666	9854	12932
	Croatia	240017	5449	4544
	Cyprus	33260	229	1501
	Czechia	1157180	19330	119775
	Denmark	208027	2343	6406
	Estonia	57616	535	9349
	Faroe_Islands	658	1	2
	Finland	54132	733	6163
	France	3605181	84306	268133
	Georgia	268502	3447	6274
	Germany	2390928	67903	102383
	Gibraltar	4228	90	41
	Greece	179802	6297	15856
	Guernsey	813	14	72
	Holy_See	26	0	0
	Hungary	405646	14347	27991
	Iceland	6049	29	29
	Ireland	215057	4136	11489
	Isle_of_Man	450	25	16
	Italy	2809246	95718	172508

	Jersey	3213	68	37
	Kosovo	66380	1572	4122
	Latvia	81519	1542	9719
	Liechtenstein	2550	54	24
	Lithuania	194333	3178	7294
	Luxembourg	54138	625	2290
	Malta	20892	304	2079
	Moldova	176752	3780	12183
	Monaco	1870	21	215
	Montenegro	71995	950	6768
	Netherlands	1059443	15231	52726
	North_Macedonia	99285	3063	4487
	Norway	68531	608	3759
	Poland	1638767	42171	86081
	Portugal	797525	15962	29606
	Romania	779695	19847	33058
	Russia	4177330	83630	194133
	San_Marino	3472	72	335
	Serbia	436640	4337	28759
	Slovakia	292792	6577	28709
	Slovenia	184767	4057	10767
	Spain	3153971	67636	164886

	Sweden	639570	12674	44944
	Switzerland	547600	9174	15045
	Turkey	2638422	28060	106966
	Ukraine	1307662	25156	60672
	United_Kingdom	4115509	120580	155725
Oceania	Australia	28930	909	80
	Fiji	56	2	0
	French_Polynesia	18346	137	161
	Guam	7727	130	78
	Marshall_Islands	4	0	0
	Micronesia_(Federated_States_of)	0	0	0
	New_Caledonia	55	0	8
	New_Zealand	2001	26	37
	Northern_Mariana_Islands	143	2	10
	Papua_New_Guinea	970	10	76
	Solomon_Islands	18	0	1
	Vanuatu	1	0	0
	Wallis_and_Futuna	9	0	0
Other	Cases_on_an_international_conveyance_Japan	705	6	0
Total		112348223	2484324	5873945

Źródło ECDC: <https://www.ecdc.europa.eu/en/geographical-distribution-2019-ncov-cases>

Ocena ryzyka ECDC

Ocena Ryzyka ECDC z dn. 15.02.2021 r. - częstsze występowanie wariantów SARS-CoV-2 o istotnym znaczeniu w krajach UE/ EOG oraz rozpoczęcie szczepień przeciwko COVID-19 - 14. aktualizacja

[Risk assessment: SARS-CoV-2 - increased circulation of variants of concern and vaccine rollout in the EU/EEA, 14th update](#)

Według oceny ryzyka ECDC:

Ze względu na zwiększoną zdolność przenoszenia się nowych wariantów wirusa SARS-CoV-2 o istotnym znaczeniu (VOC), dowody na występowanie cięższego przebiegu choroby oraz potencjał częściowej lub mniejszej skuteczności istniejących (licencjonowanych) szczepionek przeciwko COVID-19 przeciwko tym wariantom, w połączeniu z wysokim prawdopodobieństwem, że wzrośnie odsetek zakażeń SARS-CoV-2 spowodowanych wariantem B.1.1.7, a być może również B.1.351 i P.1, ryzyko związane z dalszym rozprzestrzenianiem się VOC SARS-CoV-2 w krajach UE/EOG jest obecnie oceniane jako wysokie/bardzo wysokie dla całej populacji i bardzo wysokie dla osób należących do grup podwyższonego ryzyka.

Analiza modelowa pokazuje, że jeśli wprowadzone restrykcje i działania prewencyjne nie będą kontynuowane lub przestrzegane w większym stopniu w nadchodzących miesiącach, należy spodziewać się znacznego wzrostu liczby przypadków i zgonów związanych z COVID-19 w krajach UE/EOG. Chociaż przeprowadzanie szczepień złagodzi efekt zastąpienia przez warianty szybciej rozprzestrzeniające się, a trendy sezonowości mogą potencjalnie zmniejszyć przenoszenie się w miesiącach letnich, przedwczesne łagodzenie restrykcji doprowadzi do szybkiego wzrostu wskaźników zachorowalności, występowania ciężkich przypadków i ostatecznie śmiertelności. Opóźnienia w zakupie, dystrybucji i podawaniu szczepionek, gdyby wystąpiły, również opóźniłyby możliwość złagodzenia wprowadzonych restrykcji. Potrzebne jest szybkie przeprowadzenie szczepień wśród grup priorytetowych, aby na czas zmniejszyć liczbę hospitalizacji, przyjęć na OIOM i zgonów z powodu COVID-19.

Dokumenty i strony internetowe

Sytuacja epidemiologiczna:

- [Liczba przypadków w Polsce oraz ich rozmieszczenie geograficzne przygotowane przez esri Polska](#) (źródło danych: ECDC, John Hopkins CSSE oraz GUS)
- [Liczba przypadków oraz ich rozmieszczenie geograficzne przygotowane przez John Hopkins University CSSE \(Center for Systems Science and Engineering\)](#) (źródło danych: WHO, U.S. CDC, ECDC, CDC w Chinach, NHC, DXY)
- [Liczba przypadków oraz ich rozmieszczenie geograficzne przygotowane przez WHO](#)
- [Tygodniowy raport WHO dot. sytuacji epidemiologicznej COVID-19](#)
- [Tygodniowy raport WHO Euro dot. sytuacji epidemiologicznej COVID-19](#)
- [Tygodniowy raport ECDC dot. sytuacji epidemiologicznej COVID-19](#)
- [Tygodniowe podsumowanie ECDC dot. sytuacji epidemiologicznej dla poszczególnych krajów](#)

Definicja przypadku:

- [GIS](#)
- [ECDC](#)
- [WHO](#)

Inne materiały dot. COVID-19:

- WHO: [Technical guidance](#)
- ECDC: [All resources on COVID-19](#)
- Ministerstwo Zdrowia/GIS: [Koronawirus: informacje i zalecenia - Koronawirus: informacje i zalecenia - Portal Gov.pl](#)

Raport przygotowany przez:

Krajowy Punkt Centralny ds. Międzynarodowych Przepisów Zdrowotnych
Narodowy Instytut Zdrowia Publicznego - Państwowy Zakład Higieny
Zakład Epidemiologii Chorób Zakaźnych i Nadzoru
ul. Chocimska 24
00-791 Warszawa
tel. 22 54-21-281
e-mail: ihr@pzh.gov.pl