



Wydział Test

Pytanie 1

Punkty: 1,00

Usytuowanie obiektu inżynierskiego w terenie:

Wybierz wszystkie poprawne:

- a. powinno uwzględniać warunki decyzji o ustaleniu lokalizacji autostrad płatnych
- b. powinno uwzględniać warunki decyzji o warunkach zabudowy i zagospodarowania terenu
- c. powinno uwzględniać warunki miejscowego planu zagospodarowania przestrzennego
- d. powinno być dostosowane do przebiegu drogi

Pytanie 2

Punkty: 1,00

Karze grzywny podlega:

Wybierz wszystkie poprawne:

- a. wykonawca prac geodezyjnych gdy wbrew przepisom art. 12a nie przekazał materiałów powstałych w wyniku prac geodezyjnych lub kartograficznych, lub informacji o tych materiałach do państwowego zasobu geodezyjnego i kartograficznego
- b. kierownik prac gdy wbrew przepisom art. 12 ust. 1 nie zgłosił pracy geodezyjnej
- c. wykonawca prac geodezyjnych gdy wbrew przepisom art. 12 ust. 1 nie zgłosił pracy geodezyjnej
- d. kierownik prac gdy wbrew przepisom art. 12a nie przekazał materiałów powstałych w wyniku prac geodezyjnych lub kartograficznych

Pytanie 3

Punkty: 1,00

Organ administracji publicznej doręcza pisma między innymi:

Wybierz wszystkie poprawne:

- a. za pokwitowaniem przez operatora pocztowego
- b. za pomocą środków komunikacji elektronicznej
- c. za pokwitowaniem przez inne upoważnione osoby lub organy
- d. za pokwitowaniem przez swoich pracowników

Pytanie 4

Punkty: 1,00

Informacjom niejawnym nadaje się klauzulę „ściśle tajne” jeżeli ich nieuprawnione ujawnienie:

Wybierz wszystkie poprawne:

- a. zagrazi lub może zagrazić życiu lub zdrowiu świadków koronnych
- b. osłabi gotowość obronną Rzeczypospolitej Polskiej
- c. zagrazi lub może zagrazić życiu pracownikom, którzy wykonują czynności operacyjno-rozpoznawcze
- d. w istotny sposób zakłóci funkcjonowanie organów ścigania

Pytanie 5

Punkty: 1,00

Ewidencja materiałów zasobu zawiera:

Wybierz wszystkie poprawne:

- a. określenie formatu danych materiału zasobu
- b. położenie przestrzenne obszaru, którego dotyczy materiał zasobu
- c. informację o dostępie do materiału zasobu
- d. datę przyjęcia materiału do zasobu

Pytanie 6

Punkty: 1,00

Wstrzymanie przez wojewodę egzekucji administracyjnej obowiązków o charakterze pieniężnym może być dokonane w odniesieniu do tej samej należności:

Wybierz wszystkie poprawne:

- a. tylko jednorazowo, na okres nie dłuższy niż 30 dni
- b. tylko jednorazowo, na okres nie dłuższy niż 7 dni
- c. kilkakrotnie, jednak nie dłużej niż na 7 dni
- d. kilkakrotnie, jednak nie dłużej niż na 30 dni

Pytanie **7**

Punkty: 1,00

Księgi wieczyste :

Wybierz wszystkie poprawne:

- a. prowadzi się w celu ustalenia stanu prawnego nieruchomości
- b. prowadzi się w celu zabezpieczenia hipoteki
- c. prowadzi się w celu ustalenia stanu faktycznego nieruchomości
- d. są zastrzeżone

Pytanie **8**

Punkty: 1,00

Zasady i tryb wydawania aktów prawa miejscowego określa:

Wybierz wszystkie poprawne:

- a. ustawa
- b. postanowienie
- c. zarządzenie
- d. rozporządzenie

Pytanie **9**

Punkty: 1,00

Wyniki pomiarów długości oraz współrzędne prostokątne płaskie przy wykonywaniu geodezyjnych pomiarów sytuacyjnych:

Wybierz wszystkie poprawne:

- a. wyraża się w metrach z precyzją zapisu do 0,001 m - dla pomiarów wymagających wyższej dokładności
- b. wyraża się w milimetrach z precyzją zapisu do 0,001 m - dla pomiarów wymagających wyższej dokładności
- c. wyraża się w milimetrach z precyzją zapisu do 0,01 m
- d. wyraża się w metrach z precyzją zapisu do 0,01 m

Pytanie **10**

Punkty: 1,00

Podstawą do wyłączenia materiałów zasobu z zasobu jest:

Wybierz wszystkie poprawne:

- a. akceptacja protokołu weryfikacji wyników zgłoszonych prac geodezyjnych przez osobę reprezentującą organ prowadzący zasób
- b. wniosek wykonawcy prac geodezyjnych
- c. akceptacja protokołu, zawierającego wyniki oceny przydatności materiałów zasobu, przez osobę reprezentującą organ prowadzący zasób
- d. zgoda Głównego Geodety Kraju

Pytanie **11**

Punkty: 1,00

Danymi ewidencyjnymi dotyczącymi działki ewidencyjnej są między innymi:

Wybierz wszystkie poprawne:

- a. oznaczenie dokumentów potwierdzających własność
- b. oznaczenie jednostki rejestrowej gruntów, do której należy działka ewidencyjna
- c. pole powierzchni części działki oddanej w dzierżawę
- d. numer księgi wieczystej

Pytanie **12**

Punkty: 1,00

Obiektem trwale związanym z budynkiem jest:

Wybierz wszystkie poprawne:

- a. piwnica
- b. podpora
- c. schody
- d. garaż

Pytanie **13**

Punkty: 1,00

Uchwalenie aktu prawa miejscowego (np. miejscowy plan zagospodarowania przestrzennego) przez radę gminy następuje:

Wybierz wszystkie poprawne:





- a. w formie obwieszczenia
- b. w formie uchwały
- c. w formie zarządzenia wójta (burmistrza, prezydenta miasta)
- d. w formie zarządzenia rady gminy

Pytanie **14**

Punkty: 1,00

Które znaki kartograficzne stanowią obiekty bazy geodezyjnej ewidencji sieci uzbrojenia terenu (GESUT):

Wybierz wszystkie poprawne:

- a. 
- b. 
- c. 
- d. 

Pytanie **15**

Punkty: 1,00

Kto nie zgłasza prac geodezyjnych lub prac kartograficznych wbrew obowiązкови, podlega karze grzywny orzekanej na podstawie przepisów:

Wybierz wszystkie poprawne:

- a. o postępowaniu egzekucyjnym w administracji
- b. o postępowaniu w sprawach o wykroczenia
- c. Prawa geodezyjnego i kartograficznego
- d. Kodeksu postępowania administracyjnego

Pytanie **16**

Punkty: 1,00

W przypadku wyłączenia członka wojewódzkiej komisji dyscyplinarnej od udziału w sprawie innego członka komisji dyscyplinarnej do udziału w sprawie wyznacza:

Wybierz wszystkie poprawne:

- a. przewodniczący wojewódzkiej komisji dyscyplinarnej
- b. Główny Geodeta Kraju
- c. rzecznik dyscyplinarny
- d. wojewódzki inspektor nadzoru geodezyjnego i kartograficznego

Pytanie **17**

Punkty: 1,00

O dokonanych zmianach w danych ewidencyjnych starosta, w terminie 14 dni od dokonania zmiany w ewidencji, zawiadamia:

Wybierz wszystkie poprawne:

- a. organy podatkowe
- b. wydział ksiąg wieczystych właściwego miejscowo sądu rejonowego - w przypadku zmian danych objętych działem I ksiąg wieczystych
- c. wydział ksiąg wieczystych właściwego miejscowo sądu rejonowego - w przypadku zmian danych objętych działem IV ksiąg wieczystych
- d. organy ścigania

Pytanie **18**

Punkty: 1,00

Zawiadomienia o czynnościach podjętych w celu ustalenia przebiegu granic działek ewidencyjnych wykonawca prac geodezyjnych doręcza podmiotom nie później niż ... przed wyznaczonym terminem:

Wybierz wszystkie poprawne:

- a. 14 dni
- b. 7 dni
- c. 2 tygodnie
- d. 7 dni roboczych

Wymiana danych między organami Służby Geodezyjnej i Kartograficznej odbywa się w postaci elektronicznej:

Pytanie **19**
Punkty: 1,00

Wybierz wszystkie poprawne:

- a. raz w miesiącu
- b. po wskazaniu zakresu niezbędnych danych
- c. na pisemną prośbę zainteresowanego organu
- d. niezwłocznie po otrzymaniu zgłoszenia prac geodezyjnych

Pytanie **20**
Punkty: 1,00

Operat techniczny zawiera:

Wybierz wszystkie poprawne:

- a. zawiadomienie o zakończeniu prac geodezyjnych
- b. dokument obliczenia opłaty
- c. sprawozdanie techniczne
- d. dokumentację osnowy pomiarowej, jeżeli taka osnowa była założona

Pytanie **21**
Punkty: 1,00

Powiatową bazę GESUT tworzy i prowadzi się w systemie teleinformatycznym na podstawie:

Wybierz wszystkie poprawne:

- a. danych i informacji pozyskanych od podmiotów władających sieciami uzbrojenia terenu
- b. materiałów przyjętych do państwowego zasobu geodezyjnego i kartograficznego
- c. dokumentów, które były wynikiem narad koordynacyjnych
- d. danych i informacji pozyskanych z innych rejestrów publicznych

Pytanie **22**
Punkty: 1,00

W skład operatu technicznego nie wchodzi:

Wybierz wszystkie poprawne:

- a. poświadczony za zgodność z oryginałem kopie protokołu klasyfikacyjnego
- b. sprawozdanie techniczne
- c. zawiadomienie o zakończeniu pracy geodezyjnej lub kartograficznej
- d. dziennik niwelacji

Pytanie **23**
Punkty: 1,00

Dochodami własnymi budżetu samorządu województwa nie są:

Wybierz wszystkie poprawne:

- a. wpływy z opłat za czynności związane z prowadzeniem zasobów wojewódzkich
- b. wpływy ze sprzedaży map oraz innych materiałów i informacji z zasobów wojewódzkich
- c. wpływy z udostępniania map oraz innych materiałów i informacji z zasobów wojewódzkich
- d. wpływy z udostępniania przez starostów materiałów należących do wojewódzkiego zasobu geodezyjnego i kartograficznego (przy równym podziale wpływów z tytułu opłat

Pytanie **24**
Punkty: 1,00

Dla przewodów sieci niezidentyfikowanej GESUT wyróżnia się następujące typy przewodów:

Wybierz wszystkie poprawne:

- a. inne
- b. wysokiego parametru
- c. nie wyróżnia się typów przewodów
- d. niskiego parametru

Pytanie **25**
Punkty: 1,00

Kto posługuje się dokumentem stwierdzającym tożsamość innej osoby albo jej prawa majątkowe lub dokument taki kradnie lub go przywłaszcza:

Wybierz wszystkie poprawne:

- a. podlega grzywnie, karze pozbawienia wolności albo pozbawienia wolności do lat 5
- b. podlega karze pozbawienia wolności od roku do 5 lat
- c. podlega karze ograniczenia wolności albo pozbawienia wolności do lat 2
- d. podlega grzywnie, karze ograniczenia wolności albo pozbawienia wolności do lat 2

Pytanie **26**

Punkty: 1,00

Wykonawcą prac geodezyjnych lub prac kartograficznych może być:

Wybierz wszystkie poprawne:

- a. osoba legitymująca się uprawnieniami zawodowymi w dziedzinie geodezji i kartografii w przypadku wykonywania przez tę osobę funkcji biegłego sądowego
- b. każda osoba z wykształceniem geodezyjnym lub kartograficznym
- c. jednostka organizacyjna
- d. przedsiębiorca

Pytanie **27**

Punkty: 1,00

Trzeci człon identyfikatora ewidencyjnego materiału zasobu jest:

Wybierz wszystkie poprawne:

- a. skrótem PL
- b. czterocyfrową liczbą
- c. literą C, W lub P
- d. kolejną liczbą naturalną w danym roku kalendarzowym

Pytanie **28**

Punkty: 1,00

Pomiar geodezyjny w toku budowy obejmuje:

Wybierz wszystkie poprawne:

- a. sporządzenie mapy z projektem podziału nieruchomości
- b. geodezyjną inwentaryzację powykonawczą obiektów lub ich elementów
- c. geodezyjną obsługę budowy i montażu
- d. pomiar przemieszczeń i odkształceń obiektów budowlanych lub ich podłoża

Pytanie **29**

Punkty: 1,00

Średni błąd położenia i wysokości punktów pomiarowej osnowy poziomej i wysokościowej odpowiednio:

Wybierz wszystkie poprawne:

- a. nie może być większy niż 0,10m względem punktów poziomej osnowy geodezyjnej i 0,05m względem punktów wysokościowej osnowy geodezyjnej
- b. nie może być większy niż 0,05 m względem punktów poziomej osnowy geodezyjnej i 0,05m względem punktów wysokościowej osnowy geodezyjnej
- c. nie może być mniejszy niż 0,10m względem punktów poziomej osnowy geodezyjnej i 0,05m względem punktów wysokościowej osnowy geodezyjnej
- d. nie może być większy niż 0,10m względem punktów poziomej osnowy geodezyjnej i 0,10m względem punktów wysokościowej osnowy geodezyjnej

Pytanie **30**

Punkty: 1,00

Organami administracji geodezyjnej i kartograficznej są :

Wybierz wszystkie poprawne:

- a. wojewoda wykonujący zadania przy pomocy wojewódzkiego inspektora nadzoru geodezyjnego i kartograficznego
- b. marszałek województwa wykonujący zadania przy pomocy geodety województwa
- c. Główny Geodeta Kraju
- d. starosta wykonujący zadania przy pomocy geodety powiatowego

Pytanie **31**

Punkty: 1,00

Załatwienie sprawy wymagającej postępowania wyjaśniającego powinno nastąpić:

Wybierz wszystkie poprawne:

- a. nie później niż w ciągu dwóch miesięcy od dnia wszczęcia postępowania
- b. nie później niż w ciągu miesiąca
- c. w ciągu miesiąca
- d. bez zbędnej zwłoki

Pytanie **32**

Punkty: 1,00

Droga gminna (w rozumieniu ustawy o drogach publicznych) powinna spełniać wymagania techniczne i użytkowe określone dla następujących klas:

Wybierz wszystkie poprawne:

- a. G
- b. GP
- c. L
- d. Z

Pytanie **33**

Punkty: 1,00

Pod pojęciem „interoperacyjność” rozumie się:

Wybierz wszystkie poprawne:

- a. wzajemne przesyłanie danych między różnymi podmiotami publicznymi
- b. szybkość pozyskania danych z rejestrów publicznych
- c. udostępnianie danych przez platformę ePUAP
- d. zdolność różnych podmiotów oraz używanych przez nie systemów teleinformatycznych i rejestrów publicznych do współdziałania na rzecz osiągnięcia wzajemnie korzystnych i uzgodnionych celów

Pytanie **34**

Punkty: 1,00

Operat techniczny zaewidencjonowany w roku 2018 pod numerem 2 w wojewódzkim zasobie geodezyjnym i kartograficznym (lubelskim-kod TERYT 06) ma nadany numer ewidencyjny:

Wybierz wszystkie poprawne:

- a. W.LUB.2018.2
- b. LUB.W.2018.2
- c. W.06.2018.2
- d. 2018.W.LUB.2

Pytanie **35**

Punkty: 1,00

Identyfikator zbioru danych przestrzennych ujawniony w ewidencji zbioru i usług danych przestrzennych:

Wybierz wszystkie poprawne:

- a. jest niezmienny w okresie istnienia tego zbioru danych
- b. składa się wyłącznie z przestrzenie nazw
- c. składa się wyłącznie z numeru porządkowego, pod którym został ujawniony w ewidencji
- d. składa się z przestrzenie nazw oraz numeru porządkowego, pod którym został ujawniony ten zbiór w ewidencji

Pytanie **36**

Punkty: 1,00

Dotychczasowy atrybut określający błąd położenia punktu granicznego (BPP) staje się:

Wybierz wszystkie poprawne:

- a. atrybutem określającym sposób pozyskania danych o punkcie granicznym
- b. atrybutem określającym spełnienie przez punkt wymaganych standardów dokładnościowych
- c. pozostaje bez zmian
- d. atrybutem określającym źródło danych o położeniu punktu granicznego

Pytanie **37**

Punkty: 1,00

W bazie danych ewidencyjnych oprócz konturu budynku ujawnia się obiekty budowlane trwale związane z budynkiem, takie jak:

Wybierz wszystkie poprawne:

- a. weranda
- b. przejazd
- c. schody
- d. podjazd dla osób niepełnosprawnych

Materiały zasobu pozyskuje się do państwowego zasobu geodezyjnego i kartograficznego w wyniku:

Wybierz wszystkie poprawne:

Pytanie **38**

Punkty: 1,00

- a. realizacji prac geodezyjnych lub prac kartograficznych
- b. archiwizacji materiałów zasobu
- c. przyjęcia darowizny
- d. działań organu prowadzącego zasób

Pytanie **39**

Punkty: 1,00

Organ administracji publicznej może z urzędu lub na żądanie strony prostować błędy pisarskie i rachunkowe oraz inne oczywiste omyłki w wydanych przez ten organ decyzjach, w drodze:

Wybierz wszystkie poprawne:

- a. zaświadczenia
- b. postanowienia
- c. decyzji prostującej
- d. zarządzenia

Pytanie **40**

Punkty: 1,00

Mapa zasadnicza udostępniana jest z państwowego zasobu geodezyjnego i kartograficznego w postaci:

Wybierz wszystkie poprawne:

- a. wektorowej
- b. drukowanej
- c. rastrowej
- d. dowolnej

Pytanie **41**

Punkty: 1,00

Organami administracji miar są:

Wybierz wszystkie poprawne:

- a. dyrektorzy wojewódzkich urzędów miar
- b. Prezes Głównego Urzędu Miar
- c. dyrektorzy okręgowych urzędów miar
- d. dyrektorzy regionalnych urzędów miar

Pytanie **42**

Punkty: 1,00

Wyniki pomiaru kontrolnego, przy wykonywaniu pomiarów z wykorzystaniem technik satelitarnych GNSS, muszą spełniać warunki:

Wybierz wszystkie poprawne:

- a. $dx \leq 0,12$ m i $dy \leq 0,12$ m oraz $dh \leq 0,09$ m jeżeli punkt kontrolny posiada określoną wysokość
- b. $dx \leq 0,09$ m i $dy \leq 0,09$ m oraz $dh \leq 0,12$ m jeżeli punkt kontrolny posiada określoną wysokość
- c. $dx \leq 0,09$ m i $dy \leq 0,12$ m oraz $dh \leq 0,09$ m jeżeli punkt kontrolny posiada określoną wysokość
- d. $dx \leq 0,12$ m i $dy \leq 0,12$ m oraz $dh \leq 0,12$ m jeżeli punkt kontrolny posiada określoną wysokość

Pytanie **43**

Punkty: 1,00

Do dróg krajowych zalicza się:

Wybierz wszystkie poprawne:

- a. drogi alternatywne dla autostrad płatnych
- b. drogi międzynarodowe
- c. drogi stanowiące ciągi obwodnicowe dużych aglomeracji miejskich
- d. drogi ekspresowe

Pytanie **44**

Punkty: 1,00

Jeśli nazwa własna wody stojącej jest nieokreślona:

Wybierz wszystkie poprawne:

- a. używa się skrótu "ws"
- b. używa się skrótu "w"
- c. używa się skrótu "n/z"
- d. nie zamieszcza się opisu

Pytanie **45**

Punkty: 1,00

Aktualizacja 'Systemu rejonów statystycznych i obwodów spisowych', wchodzącego w skład rejestru TERYT, następuje:

Wybierz wszystkie poprawne:

- a. co najmniej raz na dwa lata
- b. co najmniej raz na pół roku
- c. w ostatnim kwartale roku poprzedzającym rok, w którym będzie przeprowadzany powszechny spis ludności lub spis rolny
- d. co najmniej raz w roku

Pytanie **46**

Punkty: 1,00

Do gruntów zabudowanych i zurbanizowanych nie należą:

Wybierz wszystkie poprawne:

- a. tereny mieszkaniowe, oznaczone symbolem - B
- b. nieużytki, oznaczone symbolem - N
- c. grunty przeznaczone pod budowę linii kolejowych, oznaczone symbolem - Tp
- d. użytki kopalne, oznaczone symbolem - K

Pytanie **47**

Punkty: 1,00

Wywłaszczenie jest dopuszczalne, gdy jest dokonywane:

Wybierz wszystkie poprawne:

- a. na cele publiczne i za słusznym odszkodowaniem
- b. pod budowę sklepów wielkopowierzchniowych
- c. dla powiększenia nieruchomości sąsiedniej, gdy jest to niezbędne, aby stała się działką budowlaną
- d. na cele organizacji pożytku publicznego

Pytanie **48**

Punkty: 1,00

Decyzja o pozwoleniu na budowę wygasa:

Wybierz wszystkie poprawne:

- a. jeżeli budowa nie została rozpoczęta przed upływem 3 lat od dnia, w którym decyzja ta stała się ostateczna
- b. jeżeli budowa nie została rozpoczęta przed upływem 5 lat od dnia, w którym decyzja ta stała się ostateczna
- c. jeżeli budowa została przerwana na czas dłuższy niż 3 lata
- d. jeżeli budowa została przerwana na czas dłuższy niż 5 lat

Pytanie **49**

Punkty: 1,00

Jeżeli organ Służby Geodezyjnej i Kartograficznej nie uwzględni stanowiska wykonawcy prac geodezyjnych:

Wybierz wszystkie poprawne:

- a. wydaje decyzję administracyjną o odmowie przyjęcia do państwowego zasobu geodezyjnego i kartograficznego wyników zgłoszonych prac
- b. wzywa wykonawcę prac geodezyjnych do usunięcia nieprawidłowości i uchybień
- c. wydaje decyzję o przyjęciu wyników zgłoszonych prac do państwowego zasobu geodezyjnego i kartograficznego
- d. wydaje postanowienie o odmowie przyjęcia do państwowego zasobu geodezyjnego i kartograficznego wyników zgłoszonych prac

Pytanie **50**

Punkty: 1,00

Wykonawca sporządza zgłoszenie pracy geodezyjnej:

Wybierz wszystkie poprawne:

- a. w formie określonej w wytycznych wojewódzkiego inspektora nadzoru geodezyjnego i kartograficznego
- b. według wymagań właściwego ośrodka
- c. według wzorów określonych w załączniku do właściwego rozporządzenia
- d. brak jest unormowań w tym zakresie

Pytanie **51**

Punkty: 1,00

W bazie BDOT500 gromadzi się informacje dotyczące:

Wybierz wszystkie poprawne:

- a. rzeźby terenu
- b. sieci uzbrojenia terenu
- c. wód
- d. budynków projektowanych

Pytanie **52**

Punkty: 1,00

Podstawę krajowego systemu informacji o terenie stanowią:

Wybierz wszystkie poprawne:

- a. zbiory danych gromadzone w bazie danych państwowego rejestru granic i powierzchni jednostek podziałów terytorialnych kraju
- b. zbiory danych gromadzone w ewidencji gruntów i budynków
- c. mapy zasadnicze
- d. metadane opisujące zbiory i usługi danych przestrzennych

Pytanie **53**

Punkty: 1,00

Komisję kwalifikacyjną ds. uprawnień zawodowych w dziedzinie geodezji i kartografii powołuje:

Wybierz wszystkie poprawne:

- a. Minister Inwestycji i Rozwoju
- b. Główny Geodeta Kraju
- c. Minister właściwy do spraw budownictwa, planowania i zagospodarowania przestrzennego oraz mieszkalnictwa
- d. Minister Spraw Wewnętrznych i Administracji

Pytanie **54**

Punkty: 1,00

Sieć niezidentyfikowaną oznacza się w GESUT literą:

Wybierz wszystkie poprawne:

- a. y
- b. x
- c. n
- d. i

Pytanie **55**

Punkty: 1,00

Główny Geodeta Kraju:

Wybierz wszystkie poprawne:

- a. sporządza projekty sprawozdań dotyczące funkcjonowania infrastruktury informacji przestrzennej
- b. kontroluje przebieg prac w zakresie krajowej infrastruktury informacji przestrzennej
- c. dokonuje z innymi organami wiodącymi uzgodnień mających na celu zapewnienie zgodności infrastruktury pod względem tematycznym
- d. sporządza projekty informacji dotyczące funkcjonowania infrastruktury informacji przestrzennej

Pytanie **56**

Punkty: 1,00

Do wykonywania geodezyjnych pomiarów sytuacyjnych i wysokościowych z wykorzystaniem technik satelitarnych GNSS wykorzystuje się:

Wybierz wszystkie poprawne:

- a. systemy stacji referencyjnych, jeżeli dane określające położenie tych stacji włączone zostały do zasobu, a serwisy tych systemów zapewniają osiągnięcie określonych przepisami dokładności określenia położenia szczegółów terenowych
- b. dowolny system stacji referencyjnych
- c. tylko system stacji referencyjnych ASG-EUPOS
- d. system stacji referencyjnych ASG-EUPOS

Osobami prawnymi w rozumieniu ustawy Kodeks Cywilny są:

Pytanie **57**

Punkty: 1,00

Wybierz wszystkie poprawne:

- a. urzędy marszałkowskie
- b. urzędy wojewódzkie
- c. urzędy gmin
- d. Skarb Państwa

Pytanie **58**

Punkty: 1,00

Nieruchomość uznaje się za zbędną na cel określony w decyzji o wywłaszczeniu, jeżeli:

Wybierz wszystkie poprawne:

- a. pomimo upływu 10 lat od dnia, w którym decyzja o wywłaszczeniu stała się ostateczna, cel ten nie został zrealizowany
- b. pomimo upływu 7 lat od dnia, w którym decyzja o wywłaszczeniu stała się ostateczna, nie rozpoczęto prac związanych z realizacją tego celu
- c. pomimo upływu 5 lat od dnia, w którym decyzja o wywłaszczeniu stała się ostateczna, nie rozpoczęto prac związanych z realizacją tego celu
- d. pomimo upływu 3 lat od dnia, w którym decyzja o wywłaszczeniu stała się ostateczna, nie rozpoczęto prac związanych z realizacją tego celu

Pytanie **59**

Punkty: 1,00

Geodezyjną dokumentację techniczną sporządzoną w związku z zakładaniem lub utrzymywaniem podstawowych osnów geodezyjnych, grawimetrycznych i magnetycznych oraz szczegółowych osnów geodezyjnych:

Wybierz wszystkie poprawne:

- a. wykonawca przechowuje przez okres 5 lat
- b. publikuje się w Biuletynie Urzędu
- c. przekazuje się do wykorzystania wszystkim wykonawcom prac geodezyjnych
- d. przekazuje się do właściwego organu Służby Geodezyjnej i Kartograficznej

Pytanie **60**

Punkty: 1,00

Niepodpisanie skorygowanego protokołu kontroli przez przedsiębiorcę we wskazanym terminie oznacza:

Wybierz wszystkie poprawne:

- a. odmowę jego podpisania
- b. ponowne prowadzenie kontroli
- c. skierowanie z urzędu protokołu do wojewódzkiego inspektora nadzoru geodezyjnego i kartograficznego
- d. ponowne rozpatrywanie zastrzeżeń