




Mapa projektowanego rezerwatu przyrody „Mokra Góra”

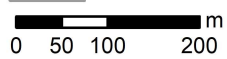


Objaśnienia

 granica rezerwatu przyrody

 granice oddziałów leśnych

 granice wydzieleń leśnych

 m
0 50 100 200

Układ współrzędnych: PL-1992

Wydzielenia leśne: Bank Danych o Lasach (usługa pobierania, 15.05.2024)

Dane topograficzne: © autorzy OpenStreetMap (usługa przeglądania, 15.05.2024)

Ortofotomapa Główny Urząd Geodezji i Kartografii (usługa przeglądania, 15.05.2024)

Przygotowanie mapy: Regionalna Dyrekcja Ochrony Środowiska w Olsztynie

