
















LEGENDA:

-  Wariant B
-  60+000 Kilometrtaż dla wariantu B
-  Wzwał drogowy z nazwą wżwła
-  Numery dróg
-  Istniejące drogi powiatowe
-  Istniejące drogi wojewódzkie
-  Istniejące drogi krajowe
-  Istniejące drogi krajowe docelowo wojewódzkie
-  Planowana droga GP 2x2 - inwestycja zarządowa
-  Planowana droga DK9 - inwestycja GDDKiA
-  Granice gmin
-  Miejsce Obsługi Podróżnych
-  Obwód Drogowy
-  Stanowisko do wżenia pojazdów (zátoka ITD)
-  Lokalizacja przejść dla zwierząt sřednich i dużych



Główna Dyrekcja Dróg Krajowych i Autostrad
ul. Mińska 25
03-008 Warszawa



Schuessler-Plan Sp. z o.o.
02-087 Warszawa, Al. Jerozolimskie 101
e-mail: warszawa@schuessler-plan.com
Tel.: 022 41 91 400 Fax: 022 41 91 601

Nazwa opracowania:

PLAN ORIENTACYJNY PRZEBIEGU WARIANTÓW TRASY S12

Zespół autorów:

mgr inż. Piotr Plotkiewicz nr upr. WA439/01
mgr inż. Benedykt Bilikiewicz nr upr. PIIB Nr 242/21/0
mgr inż. Rafał Bielicki nr upr. MAZ0399/PWBD18
mgr inż. Paweł Gąsienica nr upr. MAZ0629/PWBD18
mgr inż. Mariusz Rosiński nr upr. MAZ0016/PWBD18
mgr inż. Iwona Chojńska
mgr inż. Kamila Łuczyszka
mgr inż. Paweł Świątek
mgr inż. Łukasz Woźniczka
mgr inż. Marcin Rogowski
mgr inż. Grzegorz Barabasz
mgr inż. Andrzej Pińcha nr upr. WAM0002/POOM/07
mgr inż. Tomasz Łuda nr upr. MAZ0467/PBW17
mgr inż. Grzegorz Walski
mgr inż. Justyna Grzesiak
mgr inż. Paulina Zdzienicka
mgr inż. Daniel Kolanowski
mgr inż. Małgorzata Kubińska
mgr inż. Paweł Pijanowski
mgr inż. Paweł Jagielski

Skala: 1 : 50 000 Data: 12.04.2019r.

Numer rysunku: **S12-D-1.000**