

**ZARZĄDZENIE
REGIONALNEGO DYREKTORA OCHRONY ŚRODOWISKA W BYDGOSZCZY**

z dnia 22 lutego 2017 r.

w sprawie zmiany nazwy i celu ochrony rezerwatu przyrody „Czapliniec Ostrowo”

Na podstawie art. 13 ust. 3 ustawy z dnia 16 kwietnia 2004 r. o ochronie przyrody (Dz. U. z 2016 r. poz. 2134, 2249 i 2260) zarządza się, co następuje:

§ 1. 1. Nazwa rezerwatu przyrody „Czapliniec Ostrowo” ulega zmianie na nazwę „Ostrowo”.

2. Rezerwat przyrody „Ostrowo”, zwany dalej „rezerwatem”, stanowi obszar o powierzchni 13,89 ha, położony w oddziale leśnym 121 a, w Leśnictwie Ostrowo, Nadleśnictwie Miradz, według Planu Urządzania Lasu Nadleśnictwa Miradz na lata 2016 - 2025, na terenie gminy Strzelno, w powiecie mogileńskim, w województwie kujawsko-pomorskim.

2. Położenie i przebieg granicy rezerwatu, w postaci współrzędnych punktów załamania granicy w układzie współrzędnych płaskich prostokątnych PL-1992, zawiera załącznik nr 1 do zarządzenia.

3. Przebieg granicy rezerwatu określa mapa stanowiąca załącznik nr 2 do zarządzenia.

§ 2. Celem ochrony rezerwatu jest zachowanie naturalnie kształtującego się drzewostanu.

§ 3. 1. Dla rezerwatu określa się rodzaj - Leśny (L).

2. Dla rezerwatu określa się typ i podtyp:

- 1) ze względu na dominujący przedmiot ochrony: typ - Fitocenotyczny (PFI), podtyp - zbiorowisk leśnych (zl);
- 2) ze względu na główny typ ekosystemu: typ - Leśny i borowy (EL), podtyp - lasów mieszanych nizinnych (lmn).

§ 4. Nadzór nad rezerwatem sprawuje Regionalny Dyrektor Ochrony Środowiska w Bydgoszczy.

Z up. Regionalnego Dyrektora
Ochrony Środowiska w Bydgoszczy


Marek Machnikowski
Regionalny Konserwator Przyrody
w Bydgoszczy

§ 5. Zarządzenie wchodzi w życie po upływie 14 dni od dnia ogłoszenia¹⁾.

z up. Regionalnego
Dyrektora Ochrony
Środowiska w
Bydgoszczy
Regionalny
Konservator Przyrody
w Bydgoszczy

Marek Machnikowski

¹⁾Niniejsze zarządzenie było poprzedzone zarządzeniem Ministra Leśnictwa i Przemysłu Drzewnego z dnia 4 kwietnia 1977 r. w sprawie uznania za rezerwy przyrody (M. P. Nr 10, poz. 64), które utraciło moc obowiązującą z dniem wejścia w życie ustawy z dnia 16 kwietnia 2004 r. o ochronie przyrody (Dz. U. z 2016 r. poz. 2134, 2249 i 2260).

Załączniki do zarządzenia
Regionalnego Dyrektora Ochrony Środowiska
w Bydgoszczy
z dnia 22 lutego 2017 r.

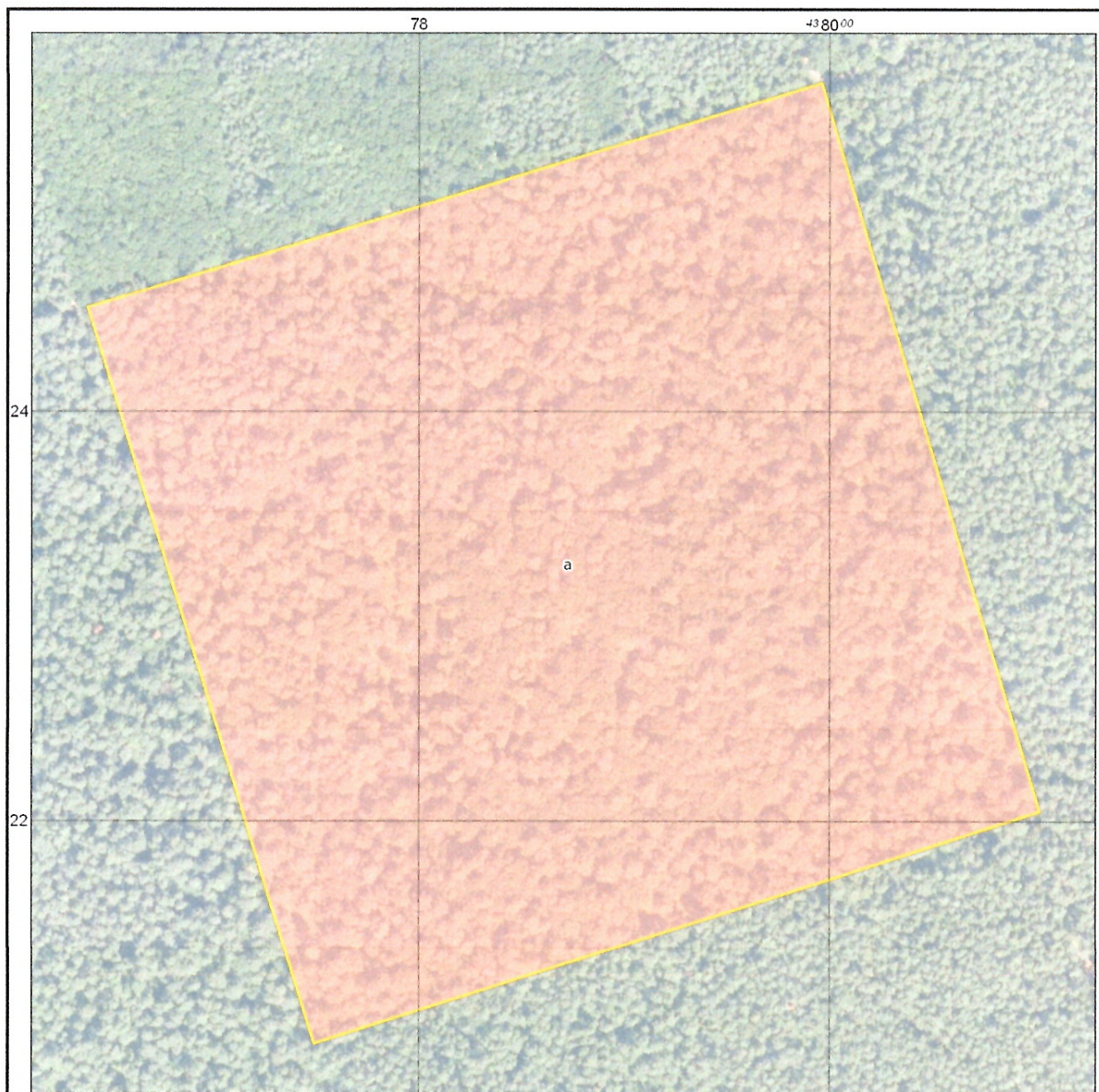
Załącznik nr 1

**Położenie i przebieg granicy rezerwatu, w postaci współrzędnych punktów załamania
granicy w układzie współrzędnych płaskich prostokątnych PL-1992**

nr	x	y
1	522204,17	438103,46
2	522090,01	437748,42
3	522451,68	437637,57
4	522532,71	437903,05
5	522561,33	437996,80
6	522204,17	437996,80



Z up. Regionalnego
Ochrony Środowiska w Bydgoszczy
Marek Machnik
Regionalny Konsul
w Bydgoszczy

Przebieg granicy rezerwatu przyrody

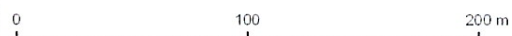


Przebieg granicy rezerwatu przyrody
Ostrowo

Legenda

-  Granica rezerwatu przyrody
-  Leśna Mapa Numeryczna (Nadleśnictwo Miradz 2016-2025)

Układ współrzędnych: PL-1992
Podkład: ortofotomapa GUGiK
Data sporządzenia: 2016-06-23



Z up. Regionalnego Dyrektora
Ochrony Środowiska w Bydgoszczy
Marek Machnikowski
Regionalny Konserwator Przyrody
w Bydgoszczy



Uzasadnienie

Na podstawie art. 13 ust. 3 ustawy z dnia 16 kwietnia 2004 r. o ochronie przyrody (Dz. U. z 2016 r. poz. 2134, 2249 i 2260) uznanie za rezerwat przyrody następuje w drodze aktu prawa miejscowego w formie zarządzenia regionalnego dyrektora ochrony środowiska, które określa jego nazwę, położenie lub przebieg granicy i otulinę, jeżeli została wyznaczona, cele ochrony oraz rodzaj, typ i podtyp rezerwatu przyrody, a także sprawującego nadzór nad rezerwatem.

Rezerwat przyrody „Czapliniec Ostrowo” utworzony został zarządzeniem Ministra Leśnictwa i Przemysłu Drzewnego z dnia 4 kwietnia 1977 r. w sprawie uznania za rezerwaty przyrody (M. P. Nr 10, poz. 64). Niniejsze zarządzenie Regionalnego Dyrektora Ochrony Środowiska w Bydgoszczy obejmuje aktualizację danych ewidencyjnych oraz dostosowanie danych dotyczących rezerwatu do obowiązujących przepisów prawnych, w tym określenie rodzaju, typu i podtypu rezerwatu zgodnie z rozporządzeniem Ministra Środowiska z dnia 30 marca 2005 r. w sprawie rodzajów, typów i podtypów rezerwatów przyrody (Dz. U. Nr 60, poz. 533). Powierzchnia rezerwatu 13,89 ha i jego granice nie ulegają zmianie. W niniejszym zarządzeniu zmieniono cel ochrony rezerwatu jakim było zachowanie miejsca lęgowego czapli siwej, ponieważ w rezerwacie brak jest czapli i jej gniazd. Od 2003 r. nie stwierdza się gniazdowania czapli w powyższym rezerwacie. Na podstawie oględzin w rezerwacie ustalono nowy cel ochrony ww. rezerwatu, którym jest zachowanie naturalnie kształtującego się drzewostanu. W związku ze zmianą celu ochrony rezerwatu zmieniono jego nazwę z „Czapliniec Ostrowo”, na „Ostrowo”.

Zarządca terenu rezerwatu przyrody, Nadleśnictwo Miradz pismem z dnia 8.02.2016 r., znak ZG.7212.1.2.2016, wyraziło swoje stanowisko, że uważa za zasadne zmianę celu ochrony rezerwatu.

Projekt niniejszego zarządzenia został zaopiniowany pozytywnie przez Regionalną Radę Ochrony Przyrody w Bydgoszczy uchwałą Nr 14/2016 z dnia 6.10.2016 r. Na podstawie art. 59 ust. 2 ustawy z dnia 23 stycznia 2009 r. o wojewodzie i administracji rządowej w województwie (Dz. U. z 2015 r. poz. 525, z późn. zm.) projekt zarządzenia został uzgodniony przez Wojewodę Kujawsko-Pomorskiego pismem znak: WIR.IX.710.6.2017, z dnia 8 lutego 2017 r.

Z up. Regionalnego Dyrektora
Ochrony Środowiska w Bydgoszczy
Marek Machnikowski
Regionalny Konserwator Przyrody
w Bydgoszczy

