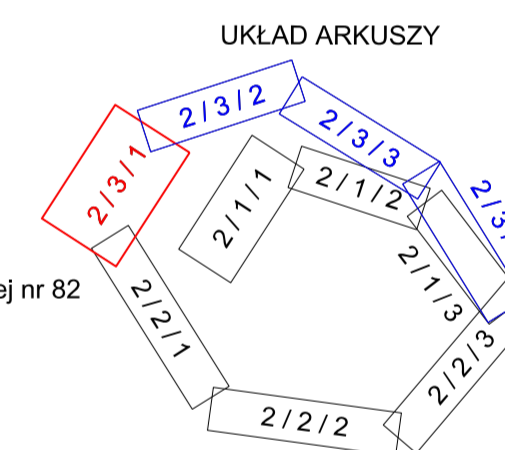
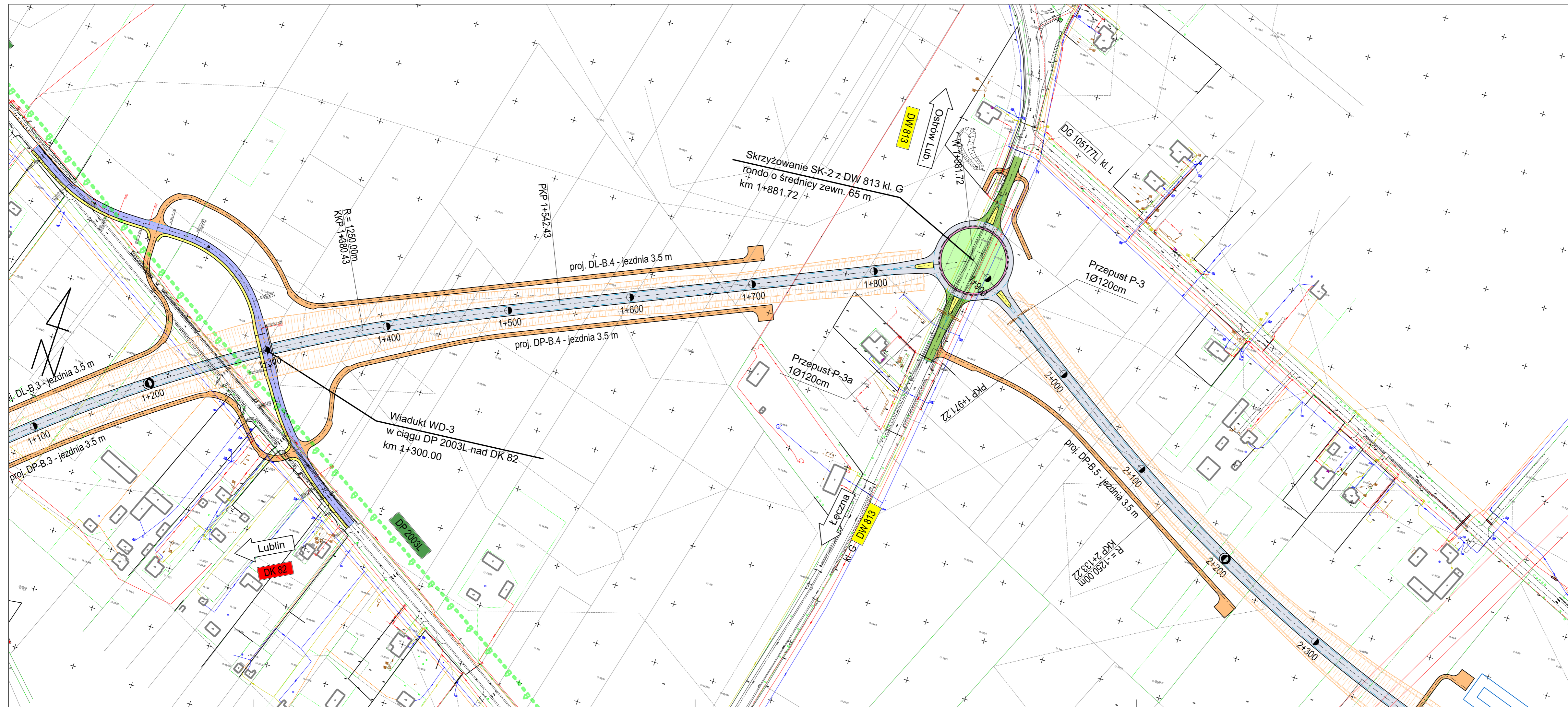


LEGENDA

- ELEMENTY PROJEKTOWANE:**
- droga krajowa nr 82
 - dodatkowe jezdnie drogi krajowej nr 82
 - drogi wojewódzkie
 - drogi powiatowe
 - drogi gminne
 - pierścien i zabruk dla zapewnienia przejeźności, zatoki autobusowe
 - chodniki, ciągi pieszo-rowerowe, wyspy kanalizujące ruch
 - zieleńce
 - wyburzenia
 - kanalizacja deszczowa
- ELEMENTY PROJEKTOWANE WG INNYCH OPRACOWAŃ:**
- oś planowanej linii kolejowej Lublin - KW Bogdanka
- ELEMENTY ZAGOSPODAROWANIA TERENU:**
- obszar ochrony siedlisk Dolina Śródkowego Wieprza (PLH 060005) - Natura 2000
 - Nadwieprzański Park Krajobrazowy
 - obszar wpisany do rejestru zabytków pod nr A-864 - dolina rzeki Wieprz
 - obszar zabudowy jednorodzinnej wg MPZP
 - obszar ujęcia wody / studnia nieeksploatowana / piezometr (otwór obserwacyjny)



<p>Investor: Generalna Dyrekcja Dróg Krajowych i Autostrad Oddział w Lublinie</p> <p>Jednostka projektowa: DROGPROJEKT</p> <p>Nazwa obiektu: Budowa obwodnicy Łęcznej w ciągu drogi krajowej nr 82</p> <p>Adres obiektu: Województwo lubelskie, powiat łęczyński, gmina Łęczna</p> <p>Tytuł rysunku: PLAN SYTUACYJNY WARIANT B</p>	<p>Skarb Państwa - Generalny Dyrektor Dróg Krajowych i Autostrad reprezentowany przez GDDKIA Oddział w Lublinie 20-075 Lublin, ul. Ogrodowa 21</p> <p>Biurowo Usług Projektowych "DROGPROJEKT" Sp. z o.o. 20-150 Lublin, ul. Bursaki 19, e-mail: drogprojektl@wp.pl tel. +48 81 534 71 30, fax: +48 81 534 71 30</p> <p>ETAP I</p> <p>Skala rysunku: 1 : 2000</p> <p>Branda / Nr rys. / Nr ark.: D / 2 / 3 / 1</p> <p>Nr archiwalny: 6/25/21</p>
---	--

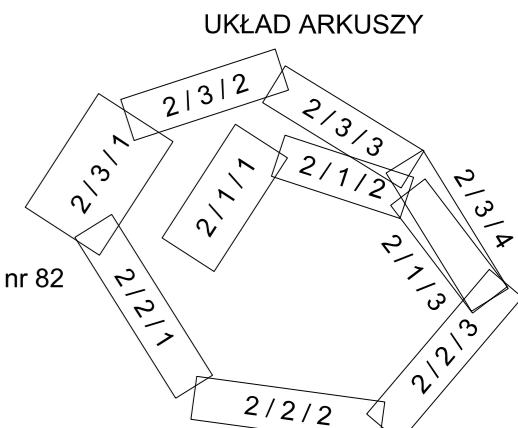


LEGENDA

- ELEMENTY PROJEKTOWANE:**
- droga krajowa nr 82
 - dodatkowe jezdnie drogi krajowej nr 82
 - drogi wojewódzkie
 - drogi powiatowe
 - drogi gminne
 - pierścieni i zabruk dla zapewnienia przejezdności, zatoki autobusowe
 - chodniki, ciągi pieszo-rowerowe, wyspy kanalizujące ruch
 - zieleńce
 - wyburzenia
 - kanalizacja deszczowa

- ELEMENTY PROJEKTOWANE WG INNYCH OPRACOWAŃ:**
- oś planowanej linii kolejowej Lublin - KW Bogdanka

- ELEMENTY ZAGOSPODAROWANIA TERENU:**
- obszar ochrony siedlisk *Dolina Środkowego Wieprza* (PLH 060005) - Natura 2000
 - Nadwieprzański Park Krajobrazowy
 - obszar wpisany do rejestru zabytków pod nr A-864 - dolina rzeki Wieprz
 - obszar zabudowy jednorodzinnej wg MPZP
 - obszar ujęcia wody / studnia nieeksploatowana / piezometr (otwór obserwacyjny)



Investor: **Generalna Dyrekcja Dróg Krajowych i Autostrad** Oddział w Lublinie
 Skarb Państwa - Generalny Dyrektor Dróg Krajowych i Autostrad reprezentowany przez GDDKiA Oddział w Lublinie
 20-075 Lublin, ul. Ogrodowa 21

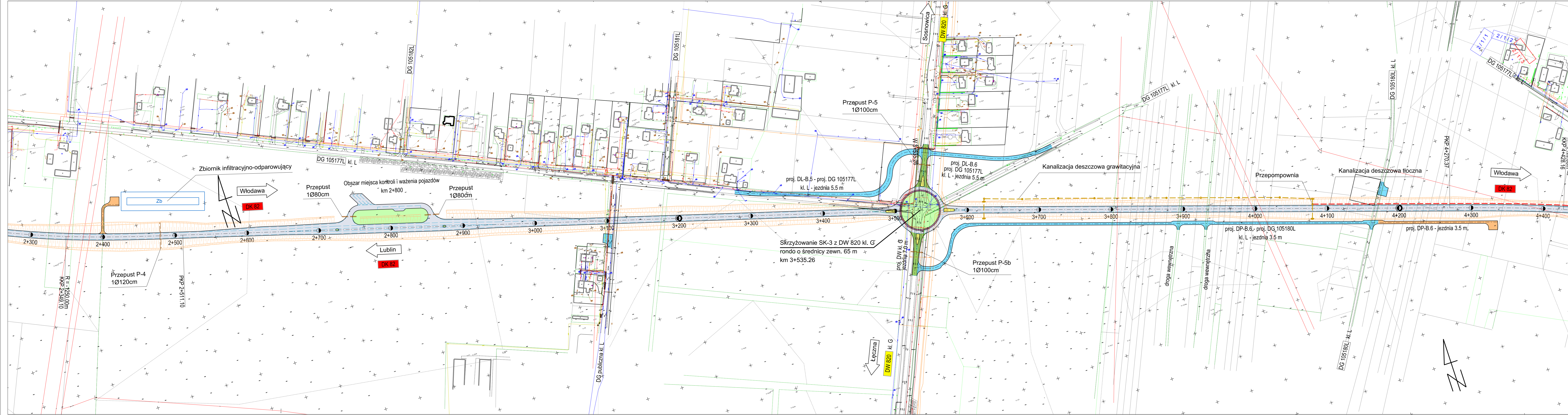
Jednostka projektowa: **DROGPROJEKT**
 Biuro Usług Projektowych "DROGPROJEKT" Sp. z o.o.
 20-150 Lublin, ul. Bursaki 19, e-mail: drogprojekt@wp.pl
 tel. +48 81 534 71 30, fax: +48 81 534 71 30

Nazwa obiektu: Budowa obwodnicy Łęcznej w ciągu drogi krajowej nr 82
 Etap dokumentacji: **ETAP I**

Adres obiektu: Województwo lubelskie, powiat łęczyński, gmina Łęczna
 Skala rysunku: **1 : 2000**

Tytuł rysunku: **PLAN SYTUACYJNY WARIANT B**
 Branża / Nr rys. / Nr ark.: **D / 2 / 3 / 2**

Nr archiwalny: **6/25/21**

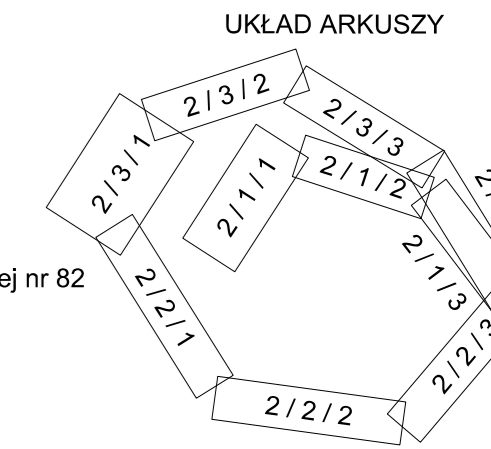


LEGENDA

- ELEMENTY PROJEKTOWANE:**
- droga krajowa nr 82
 - dodatkowe jezdnie drogi krajowej nr 82
 - drogi wojewódzkie
 - drogi powiatowe
 - drogi gminne
 - pierścieni i zabruk dla zapewnienia przejezdności, zatoki autobusowe
 - chodniki, ciągi pieszo-rowerowe, wyspy kanalizujące ruch
 - zieleńce
 - wyburzenia
 - kanalizacja deszczowa

- ELEMENTY PROJEKTOWANE WG INNYCH OPRACOWAŃ:**
- oś planowanej linii kolejowej Lublin - KW Bogdanka

- ELEMENTY ZAGOSPODAROWANIA TERENU:**
- obszar ochrony siedlisk Dolina Środkowego Wieprza (PLH 060005) - Natura 2000
 - Nadwieprzański Park Krajobrazowy
 - obszar wpisany do rejestru zabytków pod nr A-864 - dolina rzeki Wieprz
 - obszar zabudowy jednorodzinnej wg MPZP
 - obszar ujęcia wody / studnia nieeksploatowana / piezometr (otwór obserwacyjny)



Investor: **Generalna Dyrekcja Dróg Krajowych i Autostrad** Oddział w Lublinie
 Skarb Państwa - Generalny Dyrektor Dróg Krajowych i Autostrad reprezentowany przez GDDKiA Oddział w Lublinie 20-075 Lublin, ul. Ogrodowa 21

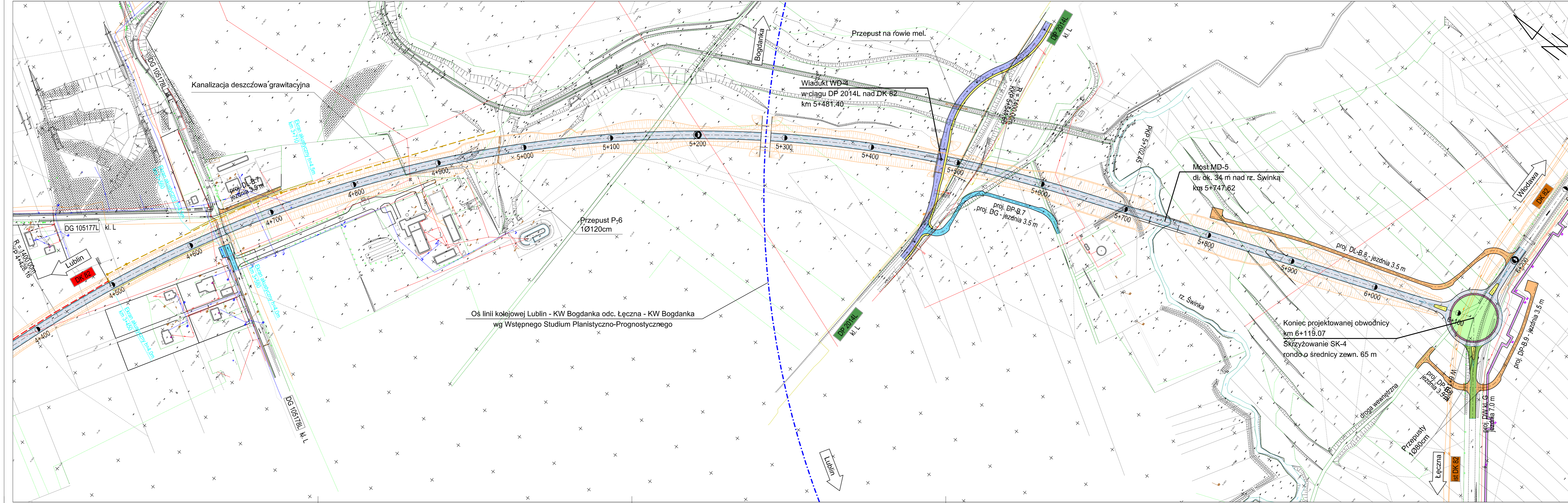
Jednostka projektowa: **DROGPROJEKT**
 Biuro Usług Projektowych "DROGPROJEKT" Sp. z o.o. 20-150 Lublin, ul. Bursaki 19, e-mail: drogprojekt@wp.pl tel. +48 81 534 71 30, fax: +48 81 534 71 30

Nazwa obiektu: Budowa obwodnicy Łęcznej w ciągu drogi krajowej nr 82
 Etap dokumentacji: **ETAP I**

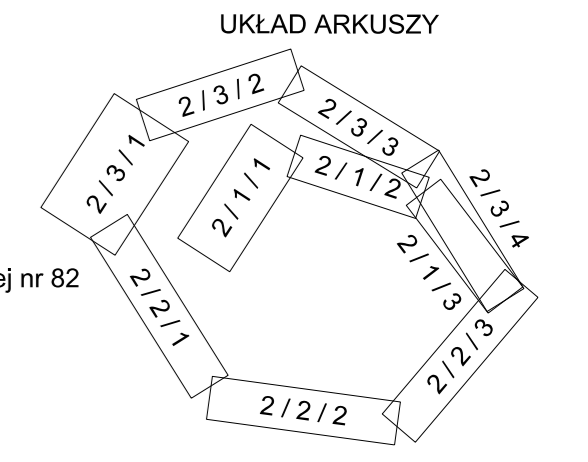
Adres obiektu: Województwo lubelskie, powiat łęczński, gmina Łęczna
 Skala rysunku: **1 : 2000**

Tytuł rysunku: **PLAN SYTUACYJNY WARIANT B**
 Branża / Nr rys. / Nr ark.: **D / 2 / 3 / 3**

Nr archiwalny: **6/25/21**



- ### LEGENDA
- ELEMENTY PROJEKTOWANE:**
- droga krajowa nr 82
 - dodatkowe jezdnie drogi krajowej nr 82
 - drogi wojewódzkie
 - drogi powiatowe
 - drogi gminne
 - pierścieni i zabruk dla zapewnienia przejezdności, zatoki autobusowe
 - chodniki, ciągi pieszo-rowerowe, wyspy kanalizujące ruch
 - zieleńce
 - wyburzenia
 - kanalizacja deszczowa
- ELEMENTY PROJEKTOWANE WG INNYCH OPRACOWAŃ:**
- oś planowanej linii kolejowej Lublin - KW Bogdanka
- ELEMENTY ZAGOSPODAROWANIA TERENU:**
- obszar ochrony siedlisk Dolina Środkowego Wieprza (PLH 060005) - Natura 2000
 - Nadwieprzański Park Krajobrazowy
 - obszar wpisany do rejestru zabytków pod nr A-864 - dolina rzeki Wieprz
 - obszar zabudowy jednorodzinnej wg MPZP
 - obszar ujęcia wody / studnia nieeksploatowana / piezometr (otwór obserwacyjny)





Oś linii kolejowej Lublin - KW Bogdanka odc. Łęczna - KW Bogdanka wg Wstępnego Studium Planistyczno-Prognostycznego

Most MD-5
dł. ok. 34 m nad rz. Świnką
km 5+747.62

Wiadukt WD-4
w ciągu DP 2014L nad DK 82
km 5+481.40

Koniec projektowanej obwodnicy
km 6+119.07
Skrzyżowanie SK-4
rondo o średnicy zewn. 65 m

Inwestor:  Skarb Państwa - Generalny Dyrektor Dróg Krajowych i Autostrad reprezentowany przez GDDKiA Oddział w Lublinie 20-075 Lublin, ul. Ogrodowa 21		Etap dokumentacji: ETAP I	
Jednostka projektowa:  Biuro Usług Projektowych "DROGPROJEKT" Sp. z o.o. 20-150 Lublin, ul. Bursaki 19, e-mail: drogprojekt@wp.pl tel. +48 81 534 71 30, fax: +48 81 534 71 30		Skala rysunku: 1 : 2000	
Nazwa obiektu: Budowa obwodnicy Łęcznej w ciągu drogi krajowej nr 82		Branża / Nr rys. / Nr ark.: D / 2 / 3 / 4	
Adres obiektu: Województwo lubelskie, powiat łęczyński, gmina Łęczna		Nr archiwalny: 6/25/21	
PLAN SYTUACYJNY WARIANT B			