

**Raport z konsultacji społecznych Planu Zarządzania Środowiskiem
dla Kontraktu 1B.3/1 Etap I:
*Budowa bazy postojowo-cumowniczej
dla lodolamaczy*
realizowanego w ramach Projektu ochrony przeciwpowodziowej w dorzeczu Odry
i Wisły (POPDOW)**

Projekt Planu Zarządzania Środowiskiem (PZŚ) dla Kontraktu 1B.3/1 Etap I: Budowa bazy postojowo-cumowniczej dla lodolamaczy podlegał konsultacjom społecznym, prowadzonym zgodnie z wymaganiami polityki operacyjnej Banku Światowego (OP 4.01). Ich celem było umożliwienie zapoznania się osobom fizycznym, instytucjom i wszystkim zainteresowanym z treścią tego dokumentu oraz zapewnienie możliwości wniesienia ewentualnych uwag, zapytań i wniosków do jego treści.

Po opracowaniu projektu PZŚ przekazano dokument do Banku Światowego w celu uzyskania akceptacji dla rozpoczęcia procedury upublicznienia. Po uzyskaniu akceptacji Banku Światowego dla rozpoczęcia procedury upublicznienia projektu PZŚ, wersję elektroniczną dokumentu wraz z obwieszczeniem ws. konsultacji społecznych, zamieszczono na stronach internetowych:

- Państwowego Gospodarstwa Wodnego Wody Polskie, Regionalnego Zarządu Gospodarki Wodnej w Szczecinie – (Ryc. 1);
- Biura Koordynacji Projektu Ochrony Przeciwpowodziowej Dorzecza Odry i Wisły – (Ryc. 2);
- Urzędu Miasta Szczecin – (Ryc. 3);
- wszczecinie.pl – (Ryc. 4)
- stronie Projektu – bs.rzgw.szczecin.pl – (Ryc. 5)

Informacje o możliwości zapoznania się z treścią projektu PZŚ oraz zgłoszenia wniosków i uwag wraz ze wskazaniem szczegółowych danych do kontaktu (adres e-mail, adresy miejsc, w których można zapoznać się z papierową wersją dokumentu, godziny urzędowania) podano do publicznej wiadomości w lokalnej prasie. Obwieszczenie ukazało się w dniu 07.08.2019 r. w Kurierze Szczecińskim (Ryc. 7) oraz w lokalnym dodatku Gazety Wyborczej (Ryc. 6). W opublikowanym Obwieszczeniu zawarto także informację o miejscu i terminie spotkania konsultacyjnego w ramach podsumowania konsultacji społecznych projektu PZŚ (z podaniem daty, godziny, adresu i celu spotkania).

W celu zapewnienia jak najszerszego dostępu do informacji nt. projektu PZŚ, zdecydowano że wersja papierowa dokumentacji będzie wyłożona i dostępna dla wszystkich zainteresowanych w okresie od 07.08.2019 r. do 29.08.2019 r. włącznie (tj. 16 dni roboczych) w siedzibach następujących urzędów:

- Państwowego Gospodarstwa Wodnego Wody Polskie, Regionalny Zarząd Gospodarki Wodnej w Szczecinie, ul. Tama Pomorzańska 13A, 70-030 Szczecin;
- Jednostki Realizującej Projekt Ochrony Przeciwpowodziowej Dorzecza Odry i Wisły (JRP OPDOW), PGW Wody Polskie RZGW w Szczecinie, ul. Teofila Firlika 19, 71-637 Szczecin;
- Wydziału Ochrony Środowiska w Urzędzie Miasta Szczecin, Plac Armii Krajowej 1, 70-456 Szczecin

Z uwagi na omyłkę techniczną w treści obwieszczenia na stronie internetowej PGW WP RZGW w Szczecinie oraz na stronie <http://bs.rzgw.szczecin.pl>, polegającej na podaniu niepełnego adresu e-mail na potrzeby składania uwag, termin udostępnienia do wglądu dokumentacji i składania uwag został wydłużony do 06.09.2019 r. Informację tę przekazano dnia 29.08.2019 r w formie obwieszczeń w Kurierze Szczecińskim (Ryc. 8) oraz stronach internetowych Urzędu Miasta Szczecin (Ryc. 9), wszczecin.pl (Ryc. 10) oraz bs.rzgw.szczecin.pl (Ryc. 11).

Spotkanie konsultacyjne

Po zakończeniu okresu upublicznienia projektu PZŚ (wersja papierowa dokumentacji była wyłożona i dostępna dla wszystkich zainteresowanych w okresie od 07.08.2019 r. do 29.08.2019 r. włącznie) zorganizowano spotkanie otwarte dla wszystkich zainteresowanych (Ryc. 12 - 13). Zorganizowano je w dniu 30.08.2019 r. w sali nr 302 na Wydziale Budownictwa i Architektury Zachodniopomorskiego Uniwersytetu Technicznego w Szczecinie (al. Piastów 50, 71-899 Szczecin) w godz. 17.00-19.00. W spotkaniu udział wzięło łącznie 7 osób, wśród których byli przedstawiciele JRP oraz Konsultanta wsparcia technicznego. Na potrzeby spotkania przygotowano prezentację multimedialną zawierającą informacje dot. zasad opracowania i funkcjonowania PZŚ w trakcie realizacji inwestycji współfinansowanych ze środków Banku Światowego oraz szczegółowe informacje dot. projektu PZŚ dla Kontraktu 1B.3/1 Etap I: Budowa bazy postojowo-cumowniczej dla lodołamaczy oraz treści projektu PZŚ, w tym autokorekty dotyczącej pola refulacyjnego „Dębina”.

Zgłoszone uwagi w okresie upubliczniania

W okresie upublicznienia nie odnotowano osób, które we wskazanych miejscach chciałyby zapoznać się z papierową wersją dokumentu. W okresie tym, wpłynęły drogą elektroniczną następujące pytania i uwagi do treści projektu PZŚ - zostały one zgłoszone przez jedną osobę fizyczną. Poniżej treść uwag:

- 1) *W dokumencie „PLAN ZARZĄDZANIA ŚRODOWISKIEM” (na marginesie z podtytułem WERSJA ROBOCZA) [http://szczecin.wody.gov.pl/ attachments/ article/ 603/1%20PZ%C5%9A_1B.3_TEKST.pdf](http://szczecin.wody.gov.pl/attachments/article/603/1%20PZ%C5%9A_1B.3_TEKST.pdf) [„baza dla lodołamaczy”] brak jest informacji o zabytkach znajdujących się w okolicy inwestycji. Ciężki sprzęt, maszyny budowlane,*

transport materiałów - odbywać się będzie drogami, przy których bezpośrednio znajdują się zabytki wpisane do wojewódzkiej i gminnej ewidencji zabytków. Wibracje gruntu mogą spowodować pogorszenie ich stanu. W dokumencie nie ma jakiegokolwiek wzmianki, że takie zabytki w tym rejonie się znajdują, zwłaszcza na. ul. Karpiej jest to m.in. kamienica i kościół.

Nawet jeśli zdaniem autorów opracowania transport materiałów i sprzętu nie będzie stanowił zagrożenia dla okolicznych zabytków: dokument powinien wprost stwierdzać istnienie konkretnych zabytków oraz że nie ma dla nich zagrożeń – bądź stwierdzać że te zagrożenia istnieją, wymienić je i wskazać sposoby przeciwdziałania.

Przemilczenie tej kwestii bądź potraktowanie jedynie ogólnikowo bez odniesienia się do konkretnych zabytkowych obiektów może doprowadzić do pogorszenia ich stanu chociażby z tego powodu, że np. kierownik budowy, inwestor, organy nadzoru, czy też kierowcy transportując maszyny i materiały nie będą poinformowani, że przy trasie ich przejazdu znajdują się zabytkowe obiekty, na które powinni zwrócić szczególną uwagę, poruszać się z mniejszą prędkością, z mniejszym obciążeniem itp. W dokumencie przekazanym mieszkańcom nie ma wskazanych dopuszczalnych tras przejazdu ani maksymalnych prędkości i obciążeń. Tymczasem wspomniana kamienica i kościół przy ul. karpiej znajdują się ledwie 1,5 metra od drogi, a sama droga jest brukowana, co łącznie sprawia, że zabytki narażone będą na tym większe wibracje. Załączam mapkę <http://geoportalszczecin.pl:9090/gpt4/?permalink=21217566>



- 2) Kolejna kwestia dotyczy odciążenia mieszkańców i wędkarzy od Regalicy. W Podjuchach i tak już dla mieszkańców dostęp do Regalicy jest bardzo ograniczony. W zasadzie jedynym spokojnym i najbliższym dla nich miejscem był teren, na którym zaplanowano inwestycję. Pozostałe bliskie miejsca są m.in. pod mostem kolejowym i pod mostami – drogowym i kolejowym (oba miejsca nieestetyczne i hałaśliwe, z czego 2 lokalizacja jest bardzo trudno dostępna – dojazd w zasadzie tylko samochodem).

Wobec tego zasadnym byłoby zachowanie dla mieszkańców dostępu do nabrzeży jak ma to obecnie dzisiaj – droga będąca przedłużeniem ul. Karpiiej prowadząca nad Regalicę, gdzie wciąż zamontowana jest ławka i miejsca dla wędkarzy.

Odpowiedzi na zgłoszone uwagi

Ad. 1. Zagadnienie związane z koniecznością ograniczenia potencjalnego wpływu transportu na etapie realizacji Zadania na budynki (w tym obiekty zabytkowe) uwzględnione jest w załączniku 1 do PZŚ w warunkach określonych dla obsługi komunikacyjnej obszaru realizacji Zadania. W szczególności, nałożono wymóg na Wykonawcę opracowania, uzgodnienia z zarządcami dróg i wykonania projektu organizacji ruchu (warunki w poz. 4-7). W Poz. 10: zobowiązano natomiast Wykonawcę do stosowania się do ustawowych ograniczeń obciążenia na oś przy transporcie materiałów i sprzętu do i z obszaru realizacji Zadania. Wskazać można także poz. 9, w której wskazano na materialną odpowiedzialność Wykonawcy za uszkodzenia budowli i budynków, w tym obiektów dóbr kultury oraz obowiązek naprawy wszelkich powstałych uszkodzeń na własny koszt. W związku z powyższym, w poz. 12. zobowiązano Wykonawcę do wykonania dokumentacji fotograficznej całego obszaru realizacji Zadania i dróg dojazdowych, ze szczególnym uwzględnieniem stanu technicznego dróg oraz budynków zlokalizowanych w pobliżu dróg transportu materiałów budowlanych.

Wskazane działania łagodzące, wchodzące w skład pakietu działań łagodzących określonych dla ochrony dóbr materialnych, winny skutecznie zabezpieczyć budynki zabytkowe zlokalizowane przy drogach dojazdowych do placu budowy.

W związku ze zgłoszoną uwagą rozszerzono zapisy w części opisowej PZŚ w zakresie:

- informacji o zabudowie zabytkowej lokalizacji w sąsiedztwie dróg dojazdowych w rejonie inwestycji, w szczególności budynków wpisanych do ewidencji zabytków przy ul. Karpiiej
- wskazania, iż działania łagodzące określone dla ochrony dóbr materialnych, dotyczą również obiektów zabytkowych.

Zapisy te, zgodnie z sugestią zawartą w zgłoszonej uwadze, winny dodatkowo uczulić Wykonawcę na konieczność ochrony dóbr kultury podczas planowania i wykonania operacji transportu.

Ad.2. Opisane miejsce znajduje się w obrębie wygradzonego terenu stanowiącego teren bazy dla lodołamaczy. Ze względów bezpieczeństwa, jak również potrzeby ochrony mienia publicznego, nie ma możliwości zapewnienia dostępu dla osób postronnych na teren bazy lodołamaczy i nabrzeży postojowych i remontowych. Inwestor nie dysponuje terenami na brzegu Regalicy, które mógłby zagospodarować i udostępnić do ww. celów oraz zapewnić bezpieczeństwo przebywającym tam osobom. Opisane miejsce pokazano na fotografiach - Ryc. 14 i 15.

Plan Zarządzania Środowiskiem obejmuje zagadnienia zgodności z Politykami Operacyjnymi i Procedurami Banku Światowego w zakresie ochrony środowiska. Przedstawione w uwadze kwestie wykraczają poza zakres Planu Zarządzania Środowiskiem.

Zagadnienia związane z procesem pozyskiwania nieruchomości na potrzeby realizacji Zadania, w tym również zagadnienia związane z ograniczeniem dostępu do terenów rekreacyjno-wypoczynkowych, podlegają natomiast wymaganiom określonym w Polityce Operacyjnej OP 4.12 (OP 4.12 Przymusowe przesiedlenia – Polityka Operacyjna Banku Światowego zawierająca główne zasady i procedury będące podstawą podejścia Banku do przymusowych przesiedleń związanych z projektami inwestycyjnymi). Dokumentem opracowywanym zgodnie z Polityką Operacyjną OP 4.12 jest Plan Pozyskania Nieruchomości i Przesiedleń (PPNiP).

W związku z powyższym przedmiotową uwagę, przekazano do zespołu opracowującego Plan Pozyskania Nieruchomości i Przesiedleń i zostanie ona rozpatrzona przy opracowaniu tego dokumentu. Plan Pozyskania Nieruchomości i Przesiedleń będzie podlegał upublicznieniu i konsultacjom społecznym.

Innych uwag i pytań, w zakresie uwarunkowań środowiskowych i treści PZŚ oraz opisu działań łagodzących i monitoringowych nie zgłoszono w trakcie okresu upublicznienia dokumentu. Uwagi, które wpłynęły do JRP OPDOW zostały przeanalizowane i przygotowano na ich podstawie odpowiednie wyjaśnienie zawierające także odniesienia do poszczególnych zapisów w treści projektu PZŚ. Na zgłoszone uwagi udzielono stosownych odpowiedzi w formie pisemnej.

W związku z powyższym proces konsultacji społecznych uznano za zakończony. Następnie Konsultant przystąpił do opracowania Raportu z konsultacji społecznych projektu PZŚ dla Zadania 1B.3/1).

Charakter uwag nie spowodował konieczności dokonywania istotnych zmian zapisów PZŚ. Niemniej, ze względu zgłoszoną uwagę dotyczącą potencjalnych zagrożeń jakie transport materiałów po drogach publicznych powodować może dla budynków wpisanych do ewidencji zabytków, rozszerzono zapisy w części opisowej PZŚ odnośnie wskazania lokalizacji budynków wpisanych do ewidencji zabytków w sąsiedztwie dróg dojazdowych w rejonie inwestycji, w szczególności przy ul. Karpiej. Dodatkowo jednoznacznie wskazano w treści PZŚ, iż działania łagodzące określone dla ochrony dóbr materialnych, dotyczą również obiektów zabytkowych. Zapisy te, zgodnie z sugestią zawartą w zgłoszonej uwadze, winny dodatkowo uczulić Wykonawcę na konieczność ochrony dóbr kultury podczas planowania i wykonania operacji transportu.

Dodatkowo w wyniku autorewizji treści projektu dokumentu zostały dokonane jeszcze drobne korekty edycyjne, korekta zapisów w poz. 118 załącznika 2 oraz w szczególności uzupełnienie, wynikające z konieczności dodania zapisów o możliwości deponowania urobku na polu refulacyjnym „Dębina”. W decyzji o środowiskowych uwarunkowaniach (patrz załącznik 4 do PZŚ) wskazano, iż urobek z pogłębiania może zostać zdeponowany na polach

refulacyjnych, których eksploatatorem jest Urząd Morski w Szczecinie (UMS), w tym polu refulacyjnym „Mańków” i polu refulacyjnym „Dębina”. Dostępność pól refulacyjnych zależy od ich bieżącego wykorzystania w ramach inwestycji własnych prowadzonych przez Urząd Morski w Szczecinie. Na etapie opracowania projektu dokumentu, UMS deklarował możliwość refulacji urobku na polu refulacyjnym „Mańków” – taki zapis zastosowano w projekcie PZŚ. Obecnie, z uwagi na prace pogłębieniowe planowane przez UMS na torze wodnym Szczecin – Świnoujście, UMS przewiduje ograniczenia wykorzystania pola „Mańków” przez podmioty trzecie i wskazuje do wykorzystania dla Zadania również pole refulacyjne „Dębina”. W związku z powyższym, nastąpiła konieczność uzupełnienia zapisów projektu PZŚ i uwzględnienie pola refulacyjnego „Dębina”.

PROJEKT PLANU ZARZĄDZANIA ŚRODOWISKIEM dla Kontraktu 1B.3/1 Etap I Budowa bazy postojowo-cumowniczej dla łodolamaczy

Utworzono: 07 sierpnia 2019

POLECANE ARTYKUŁY



atem wakacyjnej Edukacji



PROJEKT
ŚRODOW
Etap I Buc

OBWIESZCZENIE

Zgodnie z wymaganiami Banku Światowego (polityka operacyjna OP 401), instytucji współfinansującej realizację Projektu Ochrony Przeciwpowodziowej w Dorzeczu Odry i Wiśły,

podaje się do publicznej wiadomości, co następuje:

Państwowe Gospodarstwo Wodne Wody Polskie Regionalny Zarząd Gospodarki Wodnej w Szczecinie (PGW Wody Polskie RZGW w Szczecinie) udostępniło do wglądu wszystkim zainteresowanym osobom i instytucjom **PROJEKT PLANU ZARZĄDZANIA ŚRODOWISKIEM** dla Kontraktu 1B.3/1 Etap I Budowa bazy postojowo-cumowniczej dla łodolamaczy (branywany dalej **PROJEKTEM PLANU ZARZĄDZANIA ŚRODOWISKIEM**) sporządzony w ramach Komponentu 1 - *Ochrona przed powodzią Środkowej i Dolnej Odry; Podkomponent 1B - Ochrona przed powodzią na Środkowej i Dolnej Odrze.*

Każdy zainteresowany może:

- zapoznać się z **PROJEKTEM PLANU ZARZĄDZANIA ŚRODOWISKIEM** od dnia 7 sierpnia 2019 r. do dnia 29 sierpnia 2019 r. włącznie (16 dni roboczych), w siedzibie:
 - Państwowego Gospodarstwa Wodnego Wody Polskie, Regionalny Zarząd Gospodarki Wodnej we Szczecinie, ul. Tama Pomorzańska 13 A, 70-030 Szczecin, w sekretariacie w dniach roboczych od godziny 8.00 do 14.00;
 - Wydziału Ochrony Środowiska w Urzędzie Miasta w Szczecinie, Plac Armii Krajowej 1, 70-450 Szczecin, w sekretariacie w dniach roboczych od godziny 8.00 do 14.00;
 - Jednostki Realizującej Projekt Ochrony Przeciwpowodziowej Dorzecza Odry i Wiśły (URP) PGW Wody Polskie RZGW w Szczecinie, ul. Teofila Firlika 19, 71-637 Szczecin, w pokoju 402 w dniach roboczych od godziny 8.00 do 14.00.

lub poprzez stronę internetową:

- Państwowego Gospodarstwa Wodnego Wody Polskie, Regionalnego Zarządu Gospodarki Wodnej w Szczecinie, pod adresem – www.szczecin.wody.gov.pl;
 - Biura Koordynacji Projektu Ochrony Przeciwpowodziowej Dorzecza Odry i Wiśły, pod adresem – www.odrapcu.pl;
 - Urzędu Miasta w Szczecinie – www.szczecin.pl;
 - Projektu Ochrony Przeciwpowodziowej Dorzecza Odry i Wiśły – www.bs.rzgw.szczecin.pl
- z B) składać uwagi i wnioski odnośnie **PROJEKTU PLANU ZARZĄDZANIA ŚRODOWISKIEM** w formie pisemnej na adres Państwowego Gospodarstwa Wodnego Wody Polskie, Regionalny Zarząd Gospodarki Wodnej we Szczecinie, ul. Tama Pomorzańska 13 A, 70-030 Szczecin z dopiskiem: „**uwagi RZGW zadanie 1.B.3/2 PÓRADOW**” lub w formie elektronicznej na adres e-mail: bs@szczecin.rzgw.gov.pl, w dniach od dnia 7 sierpnia 2019 r. do dnia 29 sierpnia 2019 r. włącznie. Instytucją właściwą do rozpatrzenia uwag i wniosków jest PGW Wody Polskie RZGW w Szczecinie.

Po okresie 16 dni roboczych udostępnienia do wglądu dokumentu (od 7 sierpnia 2019r. do dnia 29 sierpnia 2019 r.) w dniu:

- 30.08.2019 r. o godz. 17.00-19.00 w sali nr 302 na Wydziale Budownictwa i Architektury Zachodniopomorskiego Uniwersytetu Technicznego w Szczecinie, al. Piastów 30, 71-699 Szczecin;

odbędzie się spotkanie otwarte dla wszystkich zainteresowanych, na którym przedstawione zostaną informacje o **PROJEKCIE PLANU ZARZĄDZANIA ŚRODOWISKIEM**, odbędą się publiczne dyskusje dotyczące tego dokumentu oraz dyskusje nad sformułowanymi do niego uwagami i wnioskami w trakcie spotkań wnioskami i uwagami.

Obwieszczenie to zostało podane do wiadomości poprzez ogłoszenie w lokalnej prasie (Szczeciński dodatek do Gazety Wyborczej, Kurier Szczeciński), wywieszenie na tablicach ogłoszeń, jak również na stronach internetowych instytucji wskazanych powyżej, a także na stronie internetowej Projektu www.bs.rzgw.szczecin.pl oraz www.wszczecin.pl.

NASZE JEDNOSTKI



Ryc. 1 Obwieszczenie na stronie internetowej PGW WP RZGW w Szczecinie

bip biuletyn informacji publicznej

Biuro Koordynacji Projektu Ochrony Przeciwpowodziowej Dorzecza Odry i Wisły
Odra Vistula Flood Management Project Coordination Unit

Strona główna

POPDO

- O Projekcie
- Dokumenty
- Multimedia
- Audyt

POPDOV

- O Projekcie
- Dokumenty
- Multimedia
- Audyt

Skróty i skrótowce

Ogłoszenia

KPDEE

Kontakt

Projekt Planu Zarządzania Środowiskiem dla Kontraktu 1B.3/1 Etap I: Budowa bazy postojowo-cumowniczej dla łodołamaczy

- Załącznik 1 - Plan działań łagodzących
- Załącznik 2 - Plan działań monitoringowych
- Załącznik 3 - Zestawienie krajowych aktów prawnych związanych z ochroną środowiska
- Załącznik 4 - Kopie decyzji administracyjnych z zakresu ochrony środowiska wydanych dla Zadania
 - Postanowienie o braku konieczności przeprowadzenia oceny oddziaływania na środowiska dla przedsięwzięcia pn. „Budowa infrastruktury postojowo-cumowniczej dla łodołamaczy w Szczecinie w ramach Projektu Ochrony Przeciwpowodziowej w Dorzeczu Odry i Wisły” Prezydenta Miasta Szczecin z dnia 21 listopada 2017 r., znak: WGKiOS-II.6220.1.22.2017.MD.10
 - Decyzja o środowiskowych uwarunkowaniach Prezydenta Miasta Szczecin z dnia 18 grudnia 2017, znak: WGKiOS-II.6220.1.22.2017.MP, wydana dla przedsięwzięcia pn. „Budowa infrastruktury postojowo-cumowniczej dla łodołamaczy w Szczecinie w ramach Projektu Ochrony Przeciwpowodziowej w Dorzeczu Odry i Wisły”
- Załącznik 5a - Mapa z lokalizacją Zadania na tle obszarów chronionych (Natura 2000)
- Załącznik 5b - Mapa z lokalizacją Zadania na tle obszarów chronionych (rezerwaty, parki krajobrazowe, zespoły przyrodniczo-krajobrazowe, użytki ekologiczne)
- Załącznik 6 - Plan zagospodarowania terenu bazy postojowo – cumowniczej dla łodołamaczy
- Załącznik 7 - Pozwolenie wodnoprawne (znak: WOS.II.7322.7.21.2015.WI z dnia 30.03.2016 r.) udzielone przez Marszałka Województwa Zachodniopomorskiego Urzędowi Morskiemu w Szczecinie, regulujące funkcjonowanie pola refulacyjnego „Mańków”
- Załącznik 8 - Pismo Urzędu Morskiego w Szczecinie z dnia 25.04.2018 r., znak: DBM.II.074.6.18. – zgoda na odkład urobku w ramach m.in. bazy postojowo – cumowniczej dla łodołamaczy w Podjuchach

Pobierz komplet dokumentów (ZIP)

al. Jaworowa 9-11, 53-123 Wrocław • NIP: 8992710989, REGON: 021453018 • tel. +48 71 787 86 90, fax: +48 71 787 86 95 • e-mail: pcu@odrapcu.pl

Strona ma wyłącznie charakter informacyjny.

Ryc. 2 Treść projektu dokumentu stronie internetowej BKP OPDOV

strona główna
rejestr telefonów
e-urząd www
elektroniczna skrzynka podawcza
prawo lokalne, dokumenty
prezydent miasta
rada miasta
urząd miasta
= wydziały i biura
= kodeks etyki
= ogłoszenia urzędowe
= ogłoszenia wydziałów
= ogłoszenia sądowe
= ogłoszenia zewnętrzne
= ogłoszenia sądowe
= ogłoszenia komornicze
= ochrona środowiska
= urbanistyka i architektura
= zawiadomienia Prezydenta
= biuro obsługi interesantów
= filia um na prawobrzeżu
= struktura organizacyjna
= regulamin organizacyjny
= PN-EN ISO 9001:2015
= Inspektor Ochrony Danych
zagospodarowanie przestrzenne
finanse i majątek
zamówienia publiczne
skargi i wnioski
rejestr umów
rejestr petycji
rejestr robót
sprzedaż majątku ruchomego
zgromadzenia
oświadczenia majątkowe
nabór na stanowiska
fundusze pomocowe
inwestycje miejskie
studium plany raporty

strona główna » urząd miasta » ogłoszenia urzędowe » ogłoszenia zewnętrzne

Ogłoszenia zewnętrzne

obwieszczenie w sprawie projektu Ochrony przeciwpowodziowej w dorzeczu Odry i Wisły

Nazwa jednostki: PGW Wody Polskie RZGW

Lista załączników:

- [obwieszczenie w języku angielskim w sprawie projektu planu zarządzania Środowiskiem \(docx, 56 KB\)](#) ⓘ
- [obwieszczenie w sprawie projektu planu zarządzania Środowiskiem \(docx, 54 KB\)](#) ⓘ
- [projekt planu zarządzania Środowiskiem \(.pdf, 29.90 MB\)](#) ⓘ



drukuj

powrót

do góry

Ryc. 3 Obwieszczenie na stronie internetowej Urzędu Miasta Szczecin

AKTUALNOŚCI

OBWIESZCZENIE

07.08.2019 08:52 / ostatnia modyfikacja: 07.08.2019 09:09



NADZÓR WODNY W SZCZECINIE, UL. SZŁAMOWA

Zgodnie z wymaganiami Banku Światowego (polityka operacyjna OP 4.01), instytucji współfinansującej realizację Projektu Ochrony Przeciwpowodziowej w Dorzeczu Odry i Wisły,

podaje się do publicznej wiadomości, co następuje:

Państwowe Gospodarstwo Wodne Wody Polskie Regionalny Zarząd Gospodarki Wodnej w Szczecinie (PGW Wody Polskie RZGW w Szczecinie) udostępniło do wglądu wszystkim zainteresowanym osobom i instytucjom **PROJEKT PLANU ZARZĄDZANIA ŚRODOWISKIEM** dla Kontraktu 1B.3/1 Etap I Budowa bazy postojowo-cumowniczej dla łodołamaczy (nazywany dalej **PROJEKTEM PLANU ZARZĄDZANIA ŚRODOWISKIEM**) sporządzony w ramach Komponentu 1 – Ochrona przed powodzią Środkowej i Dolnej Odry, Podkomponent 1B – Ochrona przed powodzią na Środkowej i Dolnej Odrze,

Każdy zainteresowany może:

Najczęściej czytane

AKTUALNOŚCI ZAPOWIEDZI

04.08.2019

Co robić w niedzielę w Szczecinie? Aż 12 propozycji na 4 sierpnia!

AKTUALNOŚCI POLITYKA

05.08.2019

Kogo popierają szczecinianie? PiS dogania Platformę. Lewica od dawna nie miała tak dobrych wyników

AKTUALNOŚCI

AKTUALNOŚCI

Przed nami noc spadających gwiazd. Wyjątkowe obserwacje na Wyspie Grodzkiej!



Każdy zainteresowany może:

A) zapoznać się z PROJEKTEM PLANU ZARZĄDZANIA ŚRODOWISKIEM od dnia 7 sierpnia 2019 r. do dnia 29 sierpnia 2019 r. włącznie (16 dni roboczych), w siedzibie:

- Państwowego Gospodarstwa Wodnego Wody Polskie, Regionalny Zarząd Gospodarki Wodnej we Szczecinie, ul. Tama Pomorzańska 13 A, 70-030 Szczecin, w sekretariacie w dniach roboczych od godziny 8.00 do 14.00;
- Wydziału Ochrony Środowiska w Urzędzie Miasta w Szczecinie, Plac Armii Krajowej 1, 70-456 Szczecin, w sekretariacie w dniach roboczych od godziny 8.00 do 14.00;
- Jednostki Realizującej Projekt Ochrony Przeciwpowodziowej Dorzecza Odry i Wisły (JRP) PGW Wody Polskie RZGW w Szczecinie, ul. Teofila Firlika 19, 71-637 Szczecin, w pokoju 402 w dniach roboczych od godziny 8.00 do 14.00.

lub poprzez stronę internetową:

- Państwowego Gospodarstwa Wodnego Wody Polskie, Regionalnego Zarządu Gospodarki Wodnej w Szczecinie, pod adresem – www.szczecin.wody.gov.pl;
- Biura Koordynacji Projektu Ochrony Przeciwpowodziowej Dorzecza Odry i Wisły, pod adresem – www.odrapcu.pl;
- Urzędu Miasta w Szczecinie – www.szczecin.pl;

Projektu Ochrony Przeciwpowodziowej Dorzecza Odry i Wisły – www.bs.rzgw.szczecin.pl

B) składać uwagi i wnioski odnośnie PROJEKTU PLANU ZARZĄDZANIA ŚRODOWISKIEM w formie pisemnej na adres Państwowego Gospodarstwa Wodnego Wody Polskie, Regionalny Zarząd Gospodarki Wodnej we Szczecinie, ul. Tama Pomorzańska 13 A, 70-030 Szczecin z dopiskiem „uwagi PZŚ zadanie 1.B.3/1 POPDOW” lub w formie elektronicznej na adres e-mail: projekt.bs@szczecin.rzgw.gov.pl, w dniach od dnia 7 sierpnia 2019 r. do dnia 29 sierpnia 2019 r. (włącznie). Instytucją właściwą do rozpatrzenia uwag i wniosków jest PGW Wody Polskie RZGW w Szczecinie.

Po okresie 16 dni roboczych udostępnienia do wglądu dokumentu (od 7 sierpnia 2019r. do dnia 29 sierpnia 2019 r.) w dniu:

- 30.08.2019 r. o godz. 17.00-19.00 w sali nr 302 na Wydziale Budownictwa i Architektury Zachodniopomorskiego Uniwersytetu Technicznego w Szczecinie, al. Piastów 50, 71-899 Szczecin; odbędzie się spotkanie otwarte dla wszystkich zainteresowanych, na którym przedstawione zostaną informacje o PROJEKIE PLANU ZARZĄDZANIA ŚRODOWISKIEM, odbędą się publiczne dyskusje dotyczące tego dokumentu oraz dyskusje nad złożonymi do niego wcześniej lub w trakcie spotkań wnioskami i uwagami.

Obwieszczenie to zostało podane do wiadomości poprzez ogłoszenie w lokalnej prasie (Szczeciński dodatek do Gazety Wyborczej, Kurier Szczeciński), wywieszenie na tablicach ogłoszeń, jak również na stronach internetowych instytucji wskazanych powyżej, a także na stronie internetowej Projektu www.bs.rzgw.szczecin.pl oraz www.szczecin.pl.



Polecane wydarzenia



Ryc. 4 Obwieszczenie na stronie internetowej wszczecin.pl

Obwieszczenie o upublicznieniu Planu Zarządzania Środowiskiem dla zadania 1B.3/1

07.08.2019



OBWIESZCZENIE

Zgodnie z wymaganiami Banku Światowego (polityka operacyjna OP 4.01), instytucji współfinansującej realizację Projektu Ochrony Przeciwpowodziowej w Dorzeczu Odry i Wisły,

podaje się do publicznej wiadomości, co następuje:

Państwowe Gospodarstwo Wodne Wody Polskie Regionalny Zarząd Gospodarki Wodnej w Szczecinie (PGW Wody Polskie RZGW w Szczecinie) udostępniło do wglądu wszystkim zainteresowanym osobom i instytucjom **PROJEKT PLANU ZARZĄDZANIA ŚRODOWISKIEM** dla Kontraktu 1B.3/1 Etap I Budowa bazy postojowo-cumowniczej dla łodołamaczy (nazywany dalej **PROJEKTEM PLANU ZARZĄDZANIA ŚRODOWISKIEM**) sporządzony w ramach Komponentu 1 – Ochrona przed powodzią Środkowej i Dolnej Odry, Podkomponent 1B – Ochrona przed powodzią na Środkowej i Dolnej Odrze,

Każdy zainteresowany może:

1. zapoznać się z PROJEKTEM PLANU ZARZĄDZANIA ŚRODOWISKIEM od dnia 7 sierpnia 2019 r. do dnia 29 sierpnia 2019 r. włącznie (16 dni roboczych), w siedzibie:
 - ▶ Państwowego Gospodarstwa Wodnego Wody Polskie, Regionalny Zarząd Gospodarki Wodnej we Szczecinie, ul. Tama Pomorzańska 13 A, 70-030 Szczecin, w sekretariacie w dniach roboczych od godziny 8.00 do 14.00;
 - ▶ Wydziału Ochrony Środowiska w Urzędzie Miasta w Szczecinie, Plac Armii Krajowej 1, 70-456 Szczecin, w sekretariacie w dniach roboczych od godziny 8.00 do 14.00;
 - ▶ Jednostki Realizującej Projekt Ochrony Przeciwpowodziowej Dorzecza Odry i Wisły (JRP) PGW Wody Polskie RZGW w Szczecinie, ul. Teofila Firlika 19, 71-637 Szczecin, w pokoju 402 w dniach roboczych od godziny 8.00 do 14.00.

lub poprzez stronę internetową:

- ▶ Państwowego Gospodarstwa Wodnego Wody Polskie, Regionalnego Zarządu Gospodarki Wodnej w Szczecinie, pod adresem – www.szczecin.wody.gov.pl;
- ▶ Biura Koordynacji Projektu Ochrony Przeciwpowodziowej Dorzecza Odry i Wisły, pod adresem – www.odrapcu.pl;
- ▶ Urzędu Miasta w Szczecinie – www.szczecin.pl;
- ▶ Projektu Ochrony Przeciwpowodziowej Dorzecza Odry i Wisły – www.bs.rzgw.szczecin.pl - [\(otwórz dokument\)](#).

B) składać uwagi i wnioski odnośnie PROJEKTU PLANU ZARZĄDZANIA ŚRODOWISKIEM w formie pisemnej na adres Państwowego Gospodarstwa Wodnego Wody Polskie, Regionalny Zarząd Gospodarki Wodnej we Szczecinie, ul. Tama Pomorzańska 13 A, 70-030 Szczecin z dopiskiem „uwagi PZŚ zadanie 1.B.3/1 POPDOW” lub w formie elektronicznej na adres e-mail: bs@szczecin.rzgw.gov.pl, w dniach od dnia 7 sierpnia 2019 r. do dnia 29 sierpnia 2019 r. (włącznie). Instytucją właściwą do rozpatrzenia uwag i wniosków jest PGW Wody Polskie RZGW w Szczecinie.

Po okresie 16 dni roboczych udostępnienia do wglądu dokumentu (od 7 sierpnia 2019r. do dnia 29 sierpnia 2019 r.) w dniu:

- ▶ 30.08.2019 r. o godz. 17.00-19.00 w sali nr 302 na Wydziale Budownictwa i Architektury Zachodniopomorskiego Uniwersytetu Technicznego w Szczecinie, al. Piastów 50, 71-899 Szczecin;

odbędzie się spotkanie otwarte dla wszystkich zainteresowanych, na którym przedstawione zostaną informacje o PROJEKCIE PLANU ZARZĄDZANIA ŚRODOWISKIEM, odbędą się publiczne dyskusje dotyczące tego dokumentu oraz dyskusje nad złożonymi do niego wcześniej lub w trakcie spotkań wnioskami i uwagami.

Obwieszczenie to zostało podane do wiadomości poprzez ogłoszenie w lokalnej prasie (Szczeciński dodatek do Gazety Wyborczej, Kurier Szczeciński), wywieszenie na tablicach ogłoszeń, jak również na stronach internetowych instytucji wskazanych powyżej, a także na stronie internetowej Projektu www.bs.rzgw.szczecin.pl oraz www.wszczecinie.pl.

Ryc. 5 Obwieszenie na stronie internetowej Projektu – bs.rzgw.szczecin.pl

OBWIESZCZENIE

Zgodnie z wymaganiami Banku Światowego (polityka operacyjna OP 4.01), instytucji współfinansującej realizację Projektu Ochrony Przeciwpowodziowej w Dorzeczu Odry i Wisły,

podaje się do publicznej wiadomości, co następuje:

Państwowe Gospodarstwo Wodne Wody Polskie Regionalny Zarząd Gospodarki Wodnej w Szczecinie (PGW Wody Polskie RZGW w Szczecinie) udostępniło do wglądu wszystkim zainteresowanym osobom i instytucjom **PROJEKT PLANU ZARZĄDZANIA ŚRODOWISKIEM** dla *Kontraktu 1B.3/1 Etap I Budowa bazy postojowo-cumowniczej dla łodołamaczy* (nazywany dalej **PROJEKTEM PLANU ZARZĄDZANIA ŚRODOWISKIEM**) sporządzony w ramach Komponentu 1 – *Ochrona przed powodzią Środkowej i Dolnej Odry*, Podkomponent 1B – *Ochrona przed powodzią na Środkowej i Dolnej Odrze*. Każdy zainteresowany może:

A) zapoznać się z **PROJEKTEM PLANU ZARZĄDZANIA ŚRODOWISKIEM** od dnia 7 sierpnia 2019 r. do dnia 29 sierpnia 2019 r. włącznie (16 dni roboczych), w siedzibie:

- Państwowego Gospodarstwa Wodnego Wody Polskie, Regionalny Zarząd Gospodarki Wodnej we Szczecinie, ul. Tama Pomorzańska 13 A, 70-030 Szczecin, w sekretariacie w dniach roboczych od godziny 8.00 do 14.00;
- Wydziału Ochrony Środowiska w Urzędzie Miasta w Szczecinie, Plac Armii Krajowej 1, 70-456 Szczecin, w sekretariacie w dniach roboczych od godziny 8.00 do 14.00;
- Jednostki Realizującej Projekt Ochrony Przeciwpowodziowej Dorzecza Odry i Wisły (JRP) PGW Wody Polskie RZGW w Szczecinie, ul. Teofila Firlika 19, 71-637 Szczecin, w pokoju 402 w dniach roboczych od godziny 8.00 do 14.00.

lub poprzez stronę internetową:

- Państwowego Gospodarstwa Wodnego Wody Polskie, Regionalnego Zarządu Gospodarki Wodnej w Szczecinie, pod adresem – www.szczecin.wody.gov.pl;
- Biura Koordynacji Projektu Ochrony Przeciwpowodziowej Dorzecza Odry i Wisły, pod adresem – www.odrapcu.pl;
- Urzędu Miasta w Szczecinie – www.szczecin.pl;
- Projektu Ochrony Przeciwpowodziowej Dorzecza Odry i Wisły – www.bs.rzgw.szczecin.pl


B) składać uwagi i wnioski odnośnie **PROJEKTU PLANU ZARZĄDZANIA ŚRODOWISKIEM** w formie pisemnej na adres Państwowego Gospodarstwa Wodnego Wody Polskie, Regionalny Zarząd Gospodarki Wodnej we Szczecinie, ul. Tama Pomorzańska 13 A, 70-030 Szczecin z dopiskiem „*uwagi PZS zadanie 1.B.3/1 POPDOW*” lub w formie elektronicznej na adres e-mail: projekt.bs@szczecin.rzgw.gov.pl, w dniach od dnia 7 sierpnia 2019 r. do dnia 29 sierpnia 2019 r. (włącznie). Instytucją właściwą do rozpatrzenia uwag i wniosków jest PGW Wody Polskie RZGW w Szczecinie.

Po okresie 16 dni roboczych udostępnienia do wglądu dokumentu (od 7 sierpnia 2019r. do dnia 29 sierpnia 2019 r.) w dniu:

- 30.08.2019 r. o godz. 17.00-19.00 w sali nr 302 na Wydziale Budownictwa i Architektury Zachodniopomorskiego Uniwersytetu Technicznego w Szczecinie, al. Piastów 50, 71-899 Szczecin;

odbędzie się spotkanie otwarte dla wszystkich zainteresowanych, na którym przedstawione zostaną informacje o **PROJEKCIE PLANU ZARZĄDZANIA ŚRODOWISKIEM**, odbędą się publiczne dyskusje dotyczące tego dokumentu oraz dyskusje nad złożonymi do niego wcześniej lub w trakcie spotkań wnioskami i uwagami.

Obwieszczenie to zostało podane do wiadomości poprzez ogłoszenie w lokalnej prasie (Szczeciński dodatek do Gazety Wyborczej, Kurier Szczeciński), wywieszenie na tablicach ogłoszeń, jak również na stronach internetowych instytucji wskazanych powyżej, a także na stronie internetowej Projektu www.bs.rzgw.szczecin.pl oraz www.wszczecinie.pl.



Ryc. 6 Obwieszczenie w dodatku do Gazety Wyborczej z dnia 07.08.2019 r.

OBWIESZCZENIE

Zgodnie z wymaganiami Banku Światowego (polityka operacyjna OP 4.01), instytucji współfinansującej realizację Projektu Ochrony Przeciwpowodziowej w Dorzeczu Odry i Wisły,

podaje się do publicznej wiadomości, co następuje:

Państwowe Gospodarstwo Wodne Wody Polskie Regionalny Zarząd Gospodarki Wodnej w Szczecinie (PGW Wody Polskie RZGW w Szczecinie) udostępniło do wglądu wszystkim zainteresowanym osobom i instytucjom **PROJEKT PLANU ZARZĄDZANIA ŚRODOWISKIEM** dla *Kontraktu 1B.3/1 Etap I Budowa bazy postojowo-cumowniczej dla łodolamaczy* (nazywany dalej **PROJEKTEM PLANU ZARZĄDZANIA ŚRODOWISKIEM**) sporządzony w ramach Komponentu 1 – *Ochrona przed powodzią Środkowej i Dolnej Odry, Podkomponent 1B – Ochrona przed powodzią na Środkowej i Dolnej Odrze,*

Każdy zainteresowany może:

A) zapoznać się z **PROJEKTEM PLANU ZARZĄDZANIA ŚRODOWISKIEM** od dnia 7 sierpnia 2019 r. do dnia 29 sierpnia 2019 r. włącznie (16 dni roboczych), w siedzibie:

- Państwowego Gospodarstwa Wodnego Wody Polskie, Regionalny Zarząd Gospodarki Wodnej we Szczecinie, ul. Tama Pomorzańska 13 A, 70-030 Szczecin, w sekretariacie w dniach roboczych od godziny 8.00 do 14.00;
- Wydziału Ochrony Środowiska w Urzędzie Miasta w Szczecinie, Plac Armii Krajowej 1, 70-456 Szczecin, w sekretariacie w dniach roboczych od godziny 8.00 do 14.00;
- Jednostki Realizującej Projekt Ochrony Przeciwpowodziowej Dorzecza Odry i Wisły (JRP) PGW Wody Polskie RZGW w Szczecinie, ul. Teofila Firlika 19, 71-637 Szczecin, w pokoju 402 w dniach roboczych od godziny 8.00 do 14.00.

lub poprzez stronę internetową:

- Państwowego Gospodarstwa Wodnego Wody Polskie, Regionalnego Zarządu Gospodarki Wodnej w Szczecinie, pod adresem – www.szczecin.wody.gov.pl;
- Biura Koordynacji Projektu Ochrony Przeciwpowodziowej Dorzecza Odry i Wisły, pod adresem – www.odrapcu.pl;
- Urzędu Miasta w Szczecinie – www.szczecin.pl;
- Projektu Ochrony Przeciwpowodziowej Dorzecza Odry i Wisły – www.bs.rzgw.szczecin.pl

B) składać uwagi i wnioski odnośnie **PROJEKTU PLANU ZARZĄDZANIA ŚRODOWISKIEM** w formie pisemnej na adres Państwowego Gospodarstwa Wodnego Wody Polskie, Regionalny Zarząd Gospodarki Wodnej we Szczecinie, ul. Tama Pomorzańska 13 A, 70-030 Szczecin z dopiskiem „uwagi PZS zadanie 1.B.3/1 POPDOW” lub w formie elektronicznej na adres e-mail: projekt.bs@szczecin.rzgw.gov.pl, w dniach od dnia 7 sierpnia 2019 r. do dnia 29 sierpnia 2019 r. (włącznie). Instytucją właściwą do rozpatrzenia uwag i wniosków jest PGW Wody Polskie RZGW w Szczecinie.

Po okresie 16 dni roboczych udostępnienia do wglądu dokumentu (od 7 sierpnia 2019r. do dnia 29 sierpnia 2019 r.) w dniu:

- 30.08.2019 r. o godz. 17.00-19.00 w sali nr 302 na Wydziale Budownictwa i Architektury Zachodniopomorskiego Uniwersytetu Technicznego w Szczecinie, al. Piastów 50, 71-899 Szczecin; odbędzie się spotkanie otwarte dla wszystkich zainteresowanych, na którym przedstawione zostaną informacje o **PROJEKCIE PLANU ZARZĄDZANIA ŚRODOWISKIEM**, odbędą się publiczne dyskusje dotyczące tego dokumentu oraz dyskusje nad złożonymi do niego wcześniej lub w trakcie spotkań wnioskami i uwagami.

Obwieszczenie to zostało podane do wiadomości poprzez ogłoszenie w lokalnej prasie (Szczeciński dodatek do Gazety Wyborczej, Kurier Szczeciński), wywieszenie na tablicach ogłoszeń, jak również na stronach internetowych instytucji wskazanych powyżej, a także na stronie internetowej Projektu www.bs.rzgw.szczecin.pl oraz www.szczecin.pl.



Ryc. 7 Obwieszczenie w Kurierze Szczecińskim z dnia 07.08.2019 r.

OBWIESZCZENIE

Zgodnie z wymaganiami Banku Światowego (polityka operacyjna OP 4.01), instytucji współfinansującej realizację Projektu Ochrony Przeciwpowodziowej w Dorzeczu Odry i Wisły,

z uwagi na omyłkę techniczną w treści poprzedniego obwieszczenia na stronie internetowej PGW WP RZGW w Szczecinie oraz na stronie <http://bs.rzgw.szczecin.pl> polegającą na podaniu niepełnego adresu e-mail na potrzeby składania uwag do PROJEKTU PLANU ZARZĄDZANIA ŚRODOWISKIEM dla Kontraktu 1B.3/1 Etap I Budowa bazy postojowo-cumowniczej dla łodołamaczy wydłużony został do 6 września 2019 r. termin udostępnienia do wglądu dokumentacji i składania uwag, w związku z czym podaje się ponownie do publicznej wiadomości, co następuje:

Państwowe Gospodarstwo Wodne Wody Polskie Regionalny Zarząd Gospodarki Wodnej w Szczecinie (PGW Wody Polskie RZGW w Szczecinie) udostępniło do wglądu wszystkim zainteresowanym osobom i instytucjom PROJEKT PLANU ZARZĄDZANIA ŚRODOWISKIEM dla Kontraktu 1B.3/1 Etap I Budowa bazy postojowo-cumowniczej dla łodołamaczy (nazywany dalej PROJEKTEM PLANU ZARZĄDZANIA ŚRODOWISKIEM) sporządzony w ramach Komponentu 1 – Ochrona przed powodzią Środkowej i Dolnej Odry, Podkomponent 1B – Ochrona przed powodzią na Środkowej i Dolnej Odrze,

Każdy zainteresowany może:

A) zapoznać się z PROJEKTEM PLANU ZARZĄDZANIA ŚRODOWISKIEM od dnia 7 sierpnia 2019 r. do dnia 6 września 2019 r. włącznie (22 dni roboczych), w siedzibie:

- Państwowego Gospodarstwa Wodnego Wody Polskie, Regionalny Zarząd Gospodarki Wodnej w Szczecinie, ul. Tama Pomorzańska 13 A, 70-030 Szczecin, w sekretariacie w dniach roboczych od godziny 8.00 do 14.00;
- Wydziału Ochrony Środowiska w Urzędzie Miasta w Szczecinie, Plac Armii Krajowej 1, 70-456 Szczecin, w sekretariacie **w dniach roboczych od godziny 8.00 do 14.00;**
- Jednostki Realizującej Projekt Ochrony Przeciwpowodziowej Dorzecza Odry i Wisły (JRP) PGW Wody Polskie RZGW w Szczecinie, ul. Teofila Firlika 19, 71-637 Szczecin, w pokoju 402 w dniach roboczych od godziny 8.00 do 14.00 lub poprzez stronę internetową;
- Państwowego Gospodarstwa Wodnego Wody Polskie, Regionalnego Zarządu Gospodarki Wodnej w Szczecinie, pod adresem – www.szczecin.wody.gov.pl;
- Biura Koordynacji Projektu Ochrony Przeciwpowodziowej Dorzecza Odry i Wisły, pod adresem – www.odrapcu.pl;
- Urzędu Miasta w Szczecinie – www.szczecin.pl;
- Projektu Ochrony Przeciwpowodziowej Dorzecza Odry i Wisły – www.bs.rzgw.szczecin.pl

B) składać uwagi i wnioski odnośnie PROJEKTU PLANU ZARZĄDZANIA ŚRODOWISKIEM w formie pisemnej na adres Państwowego Gospodarstwa Wodnego Wody Polskie, Regionalny Zarząd Gospodarki Wodnej we Szczecinie, ul. Tama Pomorzańska 13 A, 70-030 Szczecin z dopiskiem „uwagi PZS zadanie 1.B.3/1 POPDOW” lub w formie elektronicznej na adres e-mail: projekt.bs@szczecin.rzgw.gov.pl, **w dniach od dnia 7 sierpnia 2019 r. do dnia 6 września 2019 r.** (włącznie). Instytucją właściwą do rozpatrzenia uwag i wniosków jest PGW Wody Polskie RZGW w Szczecinie.

W trakcie trwania udostępnienia do wglądu dokumentu w ww. terminie w dniu:

- 30.08.2019 r. o godz. 17.00-19.00 w sali nr 302 na Wydziale Budownictwa i Architektury Zachodniopomorskiego Uniwersytetu Technicznego w Szczecinie, al. Piastów 50, 71-899 Szczecin odbędzie się spotkanie otwarte dla wszystkich zainteresowanych, na którym przedstawione zostaną informacje o PROJEKCIE PLANU ZARZĄDZANIA ŚRODOWISKIEM, odbędą się publiczne dyskusje dotyczące tego dokumentu oraz dyskusje nad złożonymi do niego wcześniej lub w trakcie spotkań wnioskami i uwagami.

Obwieszczenie to zostało podane do wiadomości poprzez ogłoszenie w lokalnej prasie („Kurier Szczeciński”), wywieszenie na tablicach ogłoszeń, jak również na stronach internetowych instytucji wskazanych powyżej, a także na stronie internetowej Projektu www.bs.rzgw.szczecin.pl oraz www.wszczecinie.pl.



Ryc. 8 Ponowne obwieszenie w Kurierze Szczecińskim z dnia 29.08.2019 r.

- strona główna
- rejestr telefonów
- e-urząd [www](#)
- elektroniczna skrytka podawcza
- prawo lokalne, dokumenty
- prezydent miasta
- rada miasta
- urząd miasta**
 - wydziały i biura
 - kodeks etyki
 - ogłoszenia urzędowe**
 - ogłoszenia wydziałów
 - ogłoszenia sądowe
 - ogłoszenia zewnętrzne**
 - ogłoszenia sądowe
 - ogłoszenia komercyjne
 - ochrona środowiska
 - urbanistyka i architektura
 - zawiadomienia Prezydenta
 - biuro obsługi interesantów
 - Biła um na prawobrzeżu
 - struktura organizacyjna
 - regulamin organizacyjny
 - PN-EN ISO 9001:2015
 - Inspektor Ochrony Danych
- zagospodarowanie przestrzenne
- finanse i majątek
- zamówienia publiczne
- skrzynka i umieszczenie

strona główna » urząd miasta » ogłoszenia urzędowe » ogłoszenia zewnętrzne

Ogłoszenia zewnętrzne

obwieszczenie w sprawie projektu Ochrony przeciwpowodziowej w dorzeczu Odry i Wisły

Nazwa jednostki: PGW Wody Polskie RZGW

Lista załączników:

- obwieszczenie w sprawie projektu Ochrony przeciwpowodziowej w dorzeczu Odry i Wisły - Sprostowania ENG (.pdf, 127 KB) [i](#)
- obwieszczenie w sprawie projektu Ochrony przeciwpowodziowej w dorzeczu Odry i Wisły - Sprostowania (.pdf, 729 KB) [i](#)
- obwieszczenie w języku angielskim w sprawie projektu planu zarządzania Środowiskiem (docx, 56 KB) [i](#)
- obwieszczenie w sprawie projektu planu zarządzania Środowiskiem (docx, 54 KB) [i](#)
- projekt planu zarządzania Środowiskiem (.pdf, 29.90 MB) [i](#)

[i](#) [v](#)

[drukuj](#)

[powrót](#)

[do góry](#)

Ryc. 9 Sprostowanie na stronie Urzędu Miasta Szczecin



AKTUALNOŚCI

OBWIESZCZENIE

29.08.2019 14:58 / ostatnia modyfikacja: 29.08.2019 15:21



NADZÓR WODNY W SZCZECINIE, UL. SZLAMOWA

Zgodnie z wymaganiami Banku Światowego (polityka operacyjna OP 4.01), Instytucji współfinansującej realizację Projektu Ochrony Przeciwpowodziowej w Dorzeczu Odry i Wisły,

z uwagi na omyłkę techniczną w treści poprzedniego obwieszczenia na stronie internetowej PGW WP RZGW w Szczecinie oraz na stronie <http://bs.rzgw.szczecin.pl> polegającą na podaniu niepełnego adresu e-maili na potrzeby składania uwag do PROJEKTU PLANU ZARZĄDZANIA ŚRODOWISKIEM dla Kontraktu 1B.3/1 Etap I Budowa bazy postojowo-cumowniczej dla lodolamaczy wydłużony został do 6 września 2019 r. termin udostępnienia do wglądu dokumentacji i składania uwag, w związku z czym podaje się ponownie do publicznej wiadomości, co następuje:

Państwowe Gospodarstwo Wodne Wody Polskie Regionalny Zarząd Gospodarki Wodnej w Szczecinie (PGW Wody Polskie RZGW w Szczecinie) udostępniło do wglądu wszystkim zainteresowanym osobom i instytucjom PROJEKT PLANU ZARZĄDZANIA ŚRODOWISKIEM dla Kontraktu 1B.3/1 Etap I Budowa bazy postojowo-cumowniczej dla lodolamaczy (nazywany dalej PROJEKTEM PLANU ZARZĄDZANIA ŚRODOWISKIEM) sporządzony w ramach Komponentu 1 – Ochrona przed powodzią Środkowej i Dolnej Odry, Podkomponent 1B – Ochrona przed powodzią na Środkowej i Dolnej Odrze.

Każdy zainteresowany może:

A) zapoznać się z PROJEKTEM PLANU ZARZĄDZANIA ŚRODOWISKIEM od dnia 7 sierpnia 2019 r. do dnia 6 września 2019 r., włącznie (22 dni roboczych), w siedzibie:

- Państwowego Gospodarstwa Wodnego Wody Polskie, Regionalny Zarząd Gospodarki Wodnej we Szczecinie, ul. Tamia Pomorzańska 13.A, 70-030 Szczecin, w sekretariacie w dniach roboczych od godziny 8.00 do 14.00;

- Wydziału Ochrony Środowiska w Urzędzie Miasta w Szczecinie, Plac Armii Krajowej 1, 70-456 Szczecin, w sekretariacie w dniach roboczych od godziny 8.00 do 14.00;

- Jednostki Realizującej Projekt Ochrony Przeciwpowodziowej Dorzecza Odry i Wisły (JRP) PGW Wody Polskie RZGW w Szczecinie, ul. Teofila Firlika 19, 71-637 Szczecin, w pokoju 402 w dniach roboczych od godziny 8.00 do 14.00.

Najczęściej czytane

AKTUALNOŚCI

26.08.2019

Trójka kelnerów chce zmienić oblicze szczecińskiej gastronomii. Otworzyli wyjątkowy lokal

AKTUALNOŚCI

26.08.2019

Ubrania warte ćwierć miliona złotych zniknęły sprzed magazynu Zalando. Jak to możliwe?

AKTUALNOŚCI

27.08.2019

Pedofil zatrzymany w autobusie komunikacji miejskiej. Nagrywał ukradkiem dziecko

Polecane wydarzenia

14.00.

lub poprzez stronę internetową:

- Państwowego Gospodarstwa Wodnego Wody Polskie, Regionalnego Zarządu Gospodarki Wodnej w Szczecinie, pod adresem - www.szczecin.wody.gov.pl;
- Biura Koordynacji Projektu Ochrony Przeciwpowodziowej Dorzecza Odry i Wisły, pod adresem - www.odrapcu.pl;
- Urzędu Miasta w Szczecinie - www.szczecin.pl;
- Projektu Ochrony Przeciwpowodziowej Dorzecza Odry i Wisły - www.bs.rzgw.szczecin.pl

B) składać uwagi i wnioski odnośnie PROJEKTU PLANU ZARZĄDZANIA ŚRODOWISKIEM w formie pisemnej na adres Państwowego Gospodarstwa Wodnego Wody Polskie, Regionalny Zarząd Gospodarki Wodnej we Szczecinie, ul. Tama Pomorzńska 13 A, 70-030 Szczecin z dopiskiem „uwagi PZS zadanie 1.B.3/1 POPDOW” lub w formie elektronicznej na adres e-mail: projekt.bs@szczecin.rzgw.gov.pl, w dniach od dnia 7 sierpnia 2019 r. do dnia 6 września 2019 r. (włącznie). Instytucją właściwą do rozpatrzenia uwag i wniosków jest PGW Wody Polskie RZGW w Szczecinie.

W trakcie trwania udostępnienia do wglądu dokumentu w ww. terminie w dniu:

30.08.2019 r. o godz. 17.00-19.00 w sali nr 302 na Wydziale Budownictwa i Architektury Zachodniopomorskiego Uniwersytetu Technicznego w Szczecinie, al. Piastów 50, 71-899 Szczecin

odbędzie się spotkanie otwarte dla wszystkich zainteresowanych, na którym przedstawione zostaną informacje o PROJEKIE PLANU ZARZĄDZANIA ŚRODOWISKIEM, odbędą się publiczne dyskusje dotyczące tego dokumentu oraz dyskusje nad złożonymi do niego wcześniej lub w trakcie spotkań wnioskami i uwagami.

Obwieszczenie to zostało podane do wiadomości poprzez ogłoszenie w lokalnej prasie (Kurier Szczeciński), wywieszenie na tablicach ogłoszeń, jak również na stronach internetowych instytucji wskazanych powyżej, a także na stronie internetowej Projektu www.bs.rzgw.szczecin.pl oraz www.wszczecinie.pl.

AUTOR TEKSTU: **ARTYKUŁ SPONSOROWANY** reklama@wszczecinie.pl

 Zarejestruj się, aby zobaczyć, co polubią Twoi znajomi.



**POLUB NAS NA FACEBOOK
I BĄDŹ STAŁE
NA BIEŻĄCO**

Komentarze

Jeszcze nikt nie dodał komentarza, bądź pierwszy!

wydarzenia



Ryc. 10 Sprostowanie na stronie wszzecinie.pl

Aktualności • Zadania realizowane przez PGW WP RZGW w Szczecinie •
 Aktualizacja obwieszczenia o upublicznieniu Planu Zarządzania Środowiskiem dla Zadania 1B.3/1 »

ZADANIA REALIZOWANE PRZEZ PGW
 WP ZZ SZCZECIN

ZADANIA REALIZOWANE PRZEZ PGW
 WP RZGW W SZCZECINIE

MIEDZYODRZE

Aktualizacja obwieszczenia o upublicznieniu Planu Zarządzania Środowiskiem dla Zadania 1B.3/1

28.08.2019



OBWIESZCZENIE

Zgodnie z wymaganiami Banku Światowego (polityka operacyjna OP 4.01), instytucji współfinansującej realizację Projektu Ochrony Przeciwpowodziowej w Dorzeczu Odry i Wisły,

[z uwagi na omyłkę techniczną w treści poprzedniego obwieszczenia na stronie internetowej PGW WP RZGW w Szczecinie oraz na stronie http://bs.rzgw.szczecin.pl](http://bs.rzgw.szczecin.pl)

[polegającą na podaniu niepełnego adresu e-mail na potrzeby składania uwag](#)

[do PROJEKTU PLANU ZARZĄDZANIA ŚRODOWISKIEM](#)

[dla Kontraktu 1B.3/1 Etap I Budowa bazy postojowo-cumowniczej dla łodołamaczy](#)

[wydłużony został do 6 września 2019 r. termin udostępnienia do wglądu dokumentacji i składania uwag, w związku z czym podaje się ponownie do publicznej wiadomości, co następuje:](#)

Pełnowymiarowe Gospodarstwo Wodne Wody Polskie Regionalny Zarząd Gospodarki Wodnej w Szczecinie (PGW Wody Polskie RZGW w Szczecinie) udzieliło do oglądu wizerunków zamierzonym osobom i instytucjom PROJEKT PLANU ZARZĄDZANIA ŚRODOWISKIEM dla Kontraktu 1B.3.1 Etap I Budowa bazy postojowej (stanowiska) dla łodźniaców (dotyczyjący części PROJEKTU PLANU ZARZĄDZANIA ŚRODOWISKIEM) sfinansowany w ramach Komponentu 1 - Ochrona przed powodzią Śródlądziej i Dolnej Odry, Podkomponent 1B - Ochrona przed powodzią w Śródlądziej i Dolnej Odry.

Kiedy zainteresowany może:

- 1. zapoznać się z PROJEKTEM PLANU ZARZĄDZANIA ŚRODOWISKIEM od dnia 7 sierpnia 2019 r. do dnia 8 września 2019 r. w godzinach 02 dni roboczych, w siedzibie:
 - Pełnowymiarowego Gospodarstwa Wodnego Wody Polskie, Regionalny Zarząd Gospodarki Wodnej w Szczecinie, ul. Tama Pomorzanka 13 A, 70-030 Szczecin, w sekretariacie w dniach roboczych od godziny 8.00 do 14.00
 - Wydziału Główny Środowiska w Urzędzie Miasta w Szczecinie, Plac Armii Krajowej 1, 70-450 Szczecin, w sekretariacie w dniach roboczych od godziny 8.00 do 14.00
 - Jednostki Realizującej Projekt: Ochrony Przekopowickiej Dorzecza Odry i Warty (JRP: PGW Wody Polskie RZGW w Szczecinie, ul. Tachla Półwiejska 19, 71-607 Szczecin, w pokoju 402 w dniach roboczych od godziny 8.00 do 14.00.

Na stronie strony internetowej:

- Pełnowymiarowego Gospodarstwa Wodnego Wody Polskie, Regionalny Zarząd Gospodarki Wodnej w Szczecinie, pod adresem - szczecin.wody.gov.pl;
- Biura Koordynacji Projektu Ochrony Przekopowickiej Dorzecza Odry i Warty, pod adresem - okp@poczta.onet.pl;
- Urzędu Miasta w Szczecinie - www.szczecin.pl;
- Projektu Ochrony Przekopowickiej Dorzecza Odry i Warty - biuro.rzgw.szczecin.pl;
- 1. Et wizerunek uwagi i wniosek o zmianę PROJEKTU PLANU ZARZĄDZANIA ŚRODOWISKIEM w formie papierowej na adres Pełnowymiarowego Gospodarstwa Wodnego Wody Polskie, Regionalny Zarząd Gospodarki Wodnej w Szczecinie, ul. Tama Pomorzanka 13 A, 70-030 Szczecin z dopiskiem „uwagi RZGW” i załącznikami (PROJEKT PLANU ZARZĄDZANIA ŚRODOWISKIEM) w formie elektronicznej na adres e-mail okp@poczta.onet.pl, w dniach od dnia 7 sierpnia 2019 r. do dnia 8 września 2019 r. (włącznie). Instytucja odpowiedzialna za rozpatrzenie uwag i wniosków jest PGW Wody Polskie RZGW w Szczecinie.

Wzrostka i wizerunek udzielenia do oglądu dokumentu w ww. terminie w formie:

- 08.2019 r. o godz. 17.00-19.00 w sali nr 302 na Wydziale Budownictwa i Architektury Zachodniopomorskiego Uniwersytetu Technicznego w Szczecinie, ul. Piastów 50, 71-699 Szczecin

Wzrostka i wizerunek udzielenia do oglądu dokumentu w ww. terminie w formie:

- 08.2019 r. o godz. 17.00-19.00 w sali nr 302 na Wydziale Budownictwa i Architektury Zachodniopomorskiego Uniwersytetu Technicznego w Szczecinie, ul. Piastów 50, 71-699 Szczecin

STARZGA WIAOMOŚĆ

POWRODZI DO LISTY AKTUALNOŚCI



Ryc. 11 Sprostowanie na stronie Projektu – bs.rzgw.szczecin.pl



Ryc. 12 Konsultacje społeczne projektu PZŚ na Wydziale Budownictwa i Architektury Zachodniopomorskiego Uniwersytetu Technicznego w Szczecinie dnia 30.08.2019 r.



Temat: Debata z ramach upublicznienia PZŚ dla Zadania 1B,3/1

Miejsce: ZUT Wydział Budownictwa i Architektury

godz.:

17.00

data: 30.08.2019

Lp.	Imię i nazwisko	Firma/ Instytucja	Podpis
1.	Anna Wilkowska	SWECO	
2.	Justyna Gontarz	SWECO	
3.	ELWIRA NITEN	BIURO WSKRZESIA	Gitel
4.	Emilia Kaszycka	BZGW S2-4	Kaszycka
5.	Dorota Kowalczyk	SWECO	Kowalczyk
6.	Waldemar Krzysol	SWECO	Krzysol
7.	KRYSTYNA ARASZCZENIĆ	SWECO	Araszczeni
8.			
9.			
10.			
11.			
12.			
13.			
14.			
15.			
16.			
17.			
18.			
19.			
20.			
21.			
22.			
23.			
24.			
25.			
26.			

Ryc. 13 Lista obecności na spotkaniu w ramach konsultacji społecznych projektu PZŚ dnia 30.08.2019 r.



Ryc. 14 Opisane w uwadze miejsce wykorzystywane przez wędkarzy



Ryc. 15 Opisana w uwadze ławka