



Wydział Test

Pytanie 1

Punkty: 1,00

Do sporządzania mapy do celów projektowych wykonawca prac geodezyjnych wykorzystuje:

Wybierz wszystkie poprawne:

- a. inne dokumenty lub informacje dotyczące obszaru projektowanego zamierzenia budowlanego lub terenów sąsiednich, jeżeli mają znaczenie dla zamierzenia budowlanego
- b. materiały udostępnione z zasobu
- c. wyniki wykonanych pomiarów
- d. opracowania planistyczne

Pytanie 2

Punkty: 1,00

Karze grzywny podlega:

Wybierz wszystkie poprawne:

- a. wykonawca prac geodezyjnych gdy wbrew przepisom art. 12a nie przekazał materiałów powstałych w wyniku prac geodezyjnych lub kartograficznych, lub informacji o tych materiałach do państwowego zasobu geodezyjnego i kartograficznego
- b. kierownik prac gdy wbrew przepisom art. 12a nie przekazał materiałów powstałych w wyniku prac geodezyjnych lub kartograficznych
- c. kierownik prac gdy wbrew przepisom art. 12 ust. 1 nie zgłosił pracy geodezyjnej
- d. wykonawca prac geodezyjnych gdy wbrew przepisom art. 12 ust. 1 nie zgłosił pracy geodezyjnej

Pytanie 3

Punkty: 1,00

Pola powierzchni użytków gruntowych i konturów klasyfikacyjnych obliczone na podstawie wyników geodezyjnych pomiarów sytuacyjnych w granicach działki działki ewidencyjnej:

Wybierz wszystkie poprawne:

- a. wyrównuje się do pola powierzchni tej działki
- b. wyrównuje się do pola powierzchni konturu klasyfikacyjnego
- c. wykazuje się z taką samą precyzją zapisu jak pole powierzchni działki ewidencyjnej
- d. wykazuje się z precyzją zapisu większą niż pole powierzchni działki ewidencyjnej

Pytanie 4

Punkty: 1,00

Modyfikacji współrzędnych punktów granicznych dokonuje się, jeżeli odchyłka wyrażona przez pierwiastek z sumy kwadratów różnic między dotychczasowymi współrzędnymi punktu granicznego i współrzędnymi tego punktu jest:

Wybierz wszystkie poprawne:

- a. większa niż 0,10 m
- b. większa niż 0,15 m
- c. równa 0,15 m
- d. mniejsza niż 0,15 m

Pytanie 5

Punkty: 1,00

Do jakiej kategorii obiektów topograficznych (BDOT500) należy obiekt "fontanna":

Wybierz wszystkie poprawne:

- a. sport i rekreacja
- b. budowle
- c. zagospodarowanie terenu
- d. wody

Pytanie 6

Punkty: 1,00

Decyzja wydana na podstawie Kodeksu postępowania administracyjnego powinna zawierać uzasadnienie:

Wybierz wszystkie poprawne:

- a. merytoryczne
- b. faktyczne
- c. prawne

- d. wyjaśniające

Pytanie **7**

Punkty: 1,00

Wymiary przekrojów obiektów geodezyjnej ewidencji sieci uzbrojenia terenu (średnica, wymiar poziomy i pionowy) podaje się w:

Wybierz wszystkie poprawne:

- a. w mm lub w cm w zależności od obiektu
- b. mm
- c. μm
- d. cm

Pytanie **8**

Punkty: 1,00

Źródłami powszechnie obowiązującego prawa są:

Wybierz wszystkie poprawne:

- a. ustawy
- b. rozporządzenia
- c. zarządzenia
- d. udzielane przez organy pełnomocnictwa

Pytanie **9**

Punkty: 1,00

Przy zakładaniu poziomych osnów pomiarowych z wykorzystaniem pomiarów kątowno-liniowych należy zapewnić :

Wybierz wszystkie poprawne:

- a. wyrównanie danych obserwacyjnych metodą najmniejszych kwadratów w układzie sieci wielorzędowej przy założeniu bezbłędności zakładanych punktów
- b. wielopunktowe nawiązanie do punktów poziomej osnowy geodezyjnej
- c. jednopunktowe nawiązanie do punktów poziomej osnowy geodezyjnej
- d. wyrównanie danych obserwacyjnych metodą najmniejszych kwadratów w układzie sieci jednorzędowej przy założeniu bezbłędności punktów nawiązania

Pytanie **10**

Punkty: 1,00

Rękojmia wiary publicznej ksiąg wieczystych nie działa przeciwko:

Wybierz wszystkie poprawne:

- a. prawu dożywocia
- b. służebnościom ustanowionym na podstawie decyzji właściwego organu administracji państwowej
- c. prawu dzierżawy nieruchomości
- d. służebnościom przesyłu

Pytanie **11**

Punkty: 1,00

Centrem znaku geodezyjnego jest odpowiednio:

Wybierz wszystkie poprawne:






- a. dla punktów osnowy stabilizowanych wielopoziomowo - fizycznie zaznaczony centr znaku podziemnego albo zasadniczego elementu znaku
- b. wszystkie odpowiedzi są poprawne
- c. dla punktów osnowy stabilizowanych jednopoziomowo - fizycznie zaznaczony środek znaku
- d. dla punktów osnowy wysokościowej - najwyższy punkt zasadniczego elementu znaku

Pytanie **12**

Punkty: 1,00

Które znaki kartograficzne stanowią obiekty bazy geodezyjnej ewidencji sieci uzbrojenia terenu (GESUT):

Wybierz wszystkie poprawne:

- a. 
- b. 
- c.  
- d. 

Pytanie **13**

Punkty: 1,00

Kiedy geodeta może dokonać wznowienia znaków granicznych?

Wybierz wszystkie poprawne:

- a. jeżeli wystąpił spór dotyczący położenia znaków granicznych na gruncie
- b. jeżeli zostały uprzednio ustalone punkty graniczne
- c. jeżeli ustalone uprzednio znaki graniczne zostały przesunięte, uszkodzone lub zniszczone
- d. jeżeli brak jest danych w państwowym zasobie geodezyjnym i kartograficznym

Pytanie **14**

Punkty: 1,00

Mapę porównania z terenem należy obligatoryjnie wykonać w przypadku:

Wybierz wszystkie poprawne:

- a. badania treści wpisów w księdze wieczystej
- b. zakładania osnowy pomiarowej
- c. wykonywania geodezyjnych pomiarów sytuacyjnych i wysokościowych, których celem jest sporządzenie mapy do celów projektowych
- d. wykonywania geodezyjnych pomiarów sytuacyjnych i wysokościowych, których celem jest geodezyjna inwentaryzacja budynku

Pytanie **15**

Punkty: 1,00

Wykaz zmian danych ewidencyjnych, zgodnie z rozporządzeniem w sprawie ewidencji gruntów i budynków, zawiera:

Wybierz wszystkie poprawne:

- a. numer uprawnień zawodowych kierownika prac geodezyjnych
- b. stan dotychczasowy
- c. oznaczenie księgi wieczystej
- d. nazwę gminy

Pytanie **16**

Punkty: 1,00

Drogi krajowe stanowią własność:

Wybierz wszystkie poprawne:

- a. ministra właściwego do spraw transportu
- b. właściwego samorządu województwa
- c. Skarbu Państwa
- d. Generalnej Dyrekcji Dróg Krajowych i Autostrad

Pytanie **17**

Punkty: 1,00

Termin uważa się za zachowany, jeżeli przed jego upływem pismo zostało:

Wybierz wszystkie poprawne:

- a. nadane w polskiej placówce pocztowej operatora wyznaczonego w rozumieniu ustawy z dnia 23 listopada 2012 r. – Prawo pocztowe albo placówce pocztowej operatora świadczącego pocztowe usługi powszechne w innym państwie członkowskim Unii Europejskiej, Konfederacji Szwajcarskiej albo państwie członkowskim Europejskiego Porozumienia o Wolnym Handlu (EFTA) – stronie umowy o Europejskim Obszarze Gospodarczym
- b. złożone przez osobę pozbawioną wolności w administracji zakładu karnego
- c. wysłane w formie dokumentu elektronicznego do organu administracji publicznej, a nadawca otrzymał urzędowe poświadczenie odbioru
- d. złożone w polskim urzędzie konsularnym

Pytanie **18**

Punkty: 1,00

Do gruntów leśnych oraz zadrzewionych i zakrzewionych zaliczamy:

Wybierz wszystkie poprawne:

- a. grunty zadrzewione i zakrzewione
- b. grunty pod rowami
- c. tereny rekreacyjno-wypoczynkowe
- d. grunty zadrzewione i zakrzewione na użytkach rolnych

Pytanie **19**

Punkty: 1,00

Ewidencja gruntów i budynków obejmuje dane podmiotowe dotyczące:

Wybierz wszystkie poprawne:

- a. gruntów
- b. lokali
- c. adresów zameldowania na pobyt stały albo siedziby podmiotów
- d. daty nabycia prawa własności

Pytanie **20**

Punkty: 1,00

Pierwszy człon identyfikatora ewidencyjnego materiału zasobu jest:

Wybierz wszystkie poprawne:

- a. czterocyfrową liczbą
- b. literą C, W lub P
- c. identyfikatorem TERYT
- d. skrótem PL

Pytanie **21**

Punkty: 1,00

Tereny zamknięte ustalane są :

Wybierz wszystkie poprawne:

- a. w drodze porozumień
- b. w drodze decyzji
- c. w drodze ratyfikowanych umów
- d. w drodze postanowienia organów

Pytanie **22**

Punkty: 1,00

Wykonawca sporządza zgłoszenie pracy geodezyjnej:

Wybierz wszystkie poprawne:

- a. w formie określonej w wytycznych wojewódzkiego inspektora nadzoru geodezyjnego i kartograficznego
- b. według wzorów określonych w załączniku do właściwego rozporządzenia
- c. według wymagań właściwego ośrodka
- d. brak jest unormowań w tym zakresie

Pytanie **23**

Punkty: 1,00

Władzę ustawodawczą w Rzeczypospolitej Polskiej sprawują:

Wybierz wszystkie poprawne:

- a. Senat
- b. Sejm
- c. Rada Ministrów
- d. Sądy

Pytanie **24**

Punkty: 1,00

Do dróg krajowych zalicza się:

Wybierz wszystkie poprawne:

- a. drogi stanowiące ciągi obwodnicowe dużych aglomeracji miejskich
- b. drogi międzynarodowe
- c. drogi alternatywne dla autostrad płatnych
- d. drogi ekspresowe

Pytanie **25**

Punkty: 1,00

Dla przewodów sieci kanalizacyjnej wyróżnia się następujące typy przewodów:

Wybierz wszystkie poprawne:

- a. sanitarny
- b. ogólny
- c. przemysłowy

- d. lokalny

Pytanie **26**

Punkty: 1,00

Działki ewidencyjne położone w granicach jednego obrębu ewidencyjnego i będące przedmiotem identycznych praw i odpowiadających im udziałów tworzą:

Wybierz wszystkie poprawne:

- a. jednostkę ewidencyjną
- b. jedno gospodarstwo rolne
- c. obręb ewidencyjny
- d. jednostkę rejestrową gruntów

Pytanie **27**

Punkty: 1,00

Geodetą województwa może być osoba, która spełnia między innymi następujące wymagania:

Wybierz wszystkie poprawne:

- a. posiada uprawnienia zawodowe do wykonywania samodzielnych funkcji w dziedzinie geodezji i kartografii w zakresie 1, 2 i 3
- b. korzysta z pełni praw cywilnych i obywatelskich
- c. legitymuje się 4-letnim pracy w organach jednostek samorządu terytorialnego
- d. posiada dyplom ukończenia studiów wyższych

Pytanie **28**

Punkty: 1,00

Który znak kartograficzny przedstawia zasuwę lub zawór:

Wybierz wszystkie poprawne:

- a.
- b.
- c.
- d.

Pytanie **29**

Punkty: 1,00

Działkę ewidencyjną stanowi ciągły obszar gruntu:

Wybierz wszystkie poprawne:

- a. położony w granicach jednego obrębu ewidencyjnego
- b. wydzielony z otoczenia za pomocą ogrodzenia trwałego
- c. wydzielony z otoczenia za pomocą granic działek ewidencyjnych
- d. jednorodny pod względem prawnym

Pytanie **30**

Punkty: 1,00

Ewidencję zbiorów i usług danych przestrzennych objętych infrastrukturą informacji przestrzennej prowadzi:

Wybierz wszystkie poprawne:

- a. minister właściwy do spraw budownictwa, planowania i zagospodarowania przestrzennego oraz mieszkalnictwa
- b. Minister Spraw Wewnętrznych i Administracji
- c. Główny Geodeta Kraju
- d. Minister Cyfryzacji

Pytanie **31**

Punkty: 1,00

Międzynarodowy Układ Jednostek Miar (SI) to:

Wybierz wszystkie poprawne:

- a. spójny układ jednostek miar, przyjęty i zalecany przez Parlament Unii Europejskiej
- b. spójny układ jednostek miar, przyjęty i zalecany przez Generalną Konferencję Miar
- c. spójny układ jednostek miar, przyjęty i zalecany przez Prezesa Głównego Urzędu Miar
- d. spójny układ jednostek miar, przyjęty i zalecany przez Unię Europejską

Pytanie **32**

Punkty: 1,00

W rozumieniu przepisów o postępowaniach administracyjnych „milczące załatwienie sprawy” następuje:

Wybierz wszystkie poprawne:

- a. w dniu następującym po dniu, w którym upływa termin przewidziany do wydania decyzji lub postanowienia kończącego postępowanie w sprawie albo wniesienia sprzeciwu
- b. piętnastego dnia od upływu terminu przewidzianego do wydania decyzji lub postanowienia kończącego postępowanie w sprawie albo wniesienia sprzeciwu
- c. siódmego dnia od upływu terminu przewidzianego do wydania decyzji lub postanowienia kończącego postępowanie w sprawie albo wniesienia sprzeciwu
- d. czternastego dnia od upływu terminu przewidzianego do wydania decyzji lub postanowienia kończącego postępowanie w sprawie albo wniesienia sprzeciwu

Pytanie **33**

Punkty: 1,00

W przypadku sporu dotyczącego zakresu udostępnianych materiałów zasobu powiatowego lub wysokości należnej opłaty:

Wybierz wszystkie poprawne:

- a. starosta wydaje decyzję administracyjną
- b. służy wniosek o rozstrzygnięcie sporu do wojewódzkiego inspektora nadzoru geodezyjnego i kartograficznego
- c. służy skarga do Głównego Geodety Kraju
- d. marszałek województwa wydaje postanowienie

Pytanie **34**

Punkty: 1,00

Do zadań starosty jako organu administracji geodezyjnej i kartograficznej należy między innymi:

Wybierz wszystkie poprawne:

- a. prowadzenie krajowej bazy GESUT dla obszaru powiatu
- b. prowadzenie rejestru numeracji porządkowej nieruchomości dla obszaru powiatu
- c. zakładanie osnów szczegółowych
- d. prowadzenie gleboznawczej klasyfikacji gruntów

Pytanie **35**

Punkty: 1,00

W przypadku zgłoszenia zastrzeżeń do protokołu kontroli organ przeprowadzający kontrolę rozpatruje je w terminie :

Wybierz wszystkie poprawne:

- a. 14 dni od dnia ich otrzymania
- b. 7 dni od dnia ich otrzymania
- c. 7 dni roboczych od dnia ich otrzymania
- d. niezwłocznie

Pytanie **36**

Punkty: 1,00

Przewodniczący komisji kwalifikacyjnej wyznacza termin i miejsce przeprowadzenia części sprawdzającej postępowania kwalifikacyjnego w terminie do:

Wybierz wszystkie poprawne:

- a. 30 dni od dnia wszczęcia postępowania kwalifikacyjnego
- b. 6 tygodni od dnia wszczęcia postępowania kwalifikacyjnego
- c. 4 tygodni od dnia wszczęcia postępowania kwalifikacyjnego
- d. 1 miesiąca od dnia wszczęcia postępowania kwalifikacyjnego

Pytanie **37**

Punkty: 1,00

Geodezyjny pomiar wysokościowy wykonuje się z dokładnością nie mniejszą niż:

Wybierz wszystkie poprawne:

- a. 0,1m - dla urządzeń budowlanych
- b. 0,05m - dla pikiet markowanych w terenie
- c. 0,05m - dla obiektów budowlanych
- d. 0,1m - dla mierzonych elektromagnetycznie podziemnych obiektów sieci uzbrojenia terenu

Pytanie **38**

Punkty: 1,00

Geodezyjne pomiary sytuacyjne, mające na celu wznowienie znaków granicznych lub wyznaczenie punktów granicznych, wykonuje się z wykorzystaniem:

Wybierz wszystkie poprawne:

- a. opracowań na potrzeby ewidencji gruntów
- b. założonej w tym celu, pomiarowej osnowy sytuacyjnej
- c. materiałów zasobu umożliwiających odtworzenie położenia tych punktów w terenie
- d. współrzędnych punktów granicznych pozyskanych w ramach modernizacji ewidencji gruntów i budynków

Pytanie **39**

Punkty: 1,00

Grunt zajęty przez ciek naturalny:

Wybierz wszystkie poprawne:

- a. stanowi odrębną działkę ewidencyjną jeśli wody w tym cieku płyną korytem uregulowanym odkrytym
- b. stanowi odrębną działkę ewidencyjną jeśli wody w tym cieku płyną korytem naturalnym
- c. nie stanowi odrębnej działki ewidencyjnej niezależnie od tego, czy wody w tym cieku płyną korytem naturalnym, czy korytem uregulowanym odkrytym lub zakrytym
- d. stanowi odrębną działkę ewidencyjną niezależnie od tego, czy wody w tym cieku płyną korytem naturalnym, czy korytem uregulowanym odkrytym lub zakrytym

Pytanie **40**

Punkty: 1,00

Wzory klauzul urzędowych, którymi opatruje się dokumenty i materiały przeznaczone dla podmiotu, na rzecz którego wykonawca prac geodezyjnych wykonał prace geodezyjne:

Wybierz wszystkie poprawne:

- a. nie są określone przepisem prawa
- b. określone są w załączniku do rozporządzenia w sprawie organizacji i trybu prowadzenia państwowego zasobu geodezyjnego i kartograficznego
- c. określone są przez Głównego Geodetę Kraju
- d. określone są przez właściwy organ obsługujący zgłoszenie prac geodezyjnych

Pytanie **41**

Punkty: 1,00

Siedzibą osoby prawnej jest:

Wybierz wszystkie poprawne:

- a. zawsze miejscowość wskazana przez statut regulujący działalność osoby prawnej
- b. miejscowość, w której ma siedzibę organ zarządzający, jeżeli ustawa lub oparty na niej statut nie stanowi inaczej
- c. zawsze miejscowość wskazana przez ustawę określającą kompetencje osoby prawnej
- d. zawsze miejscowość, w której ma siedzibę organ zarządzający

Pytanie **42**

Punkty: 1,00

Ewidencja zbiorów danych przestrzennych infrastruktury informacji przestrzennej, prowadzona przez Głównego Geodetę Kraju, obejmuje między innymi następujące informacje:

Wybierz wszystkie poprawne:

- a. datę otrzymania zgłoszenia przez Głównego Geodetę Kraju
- b. numer porządkowy zbioru danych przestrzennych
- c. obszar, do którego odnosi się zbiór danych przestrzennych
- d. datę wysłania zgłoszenia przez podmiot, który zgłosił zbiór danych przestrzennych do ewidencji

Pytanie **43**

Punkty: 1,00

W obecnym stanie prawnym postępowanie rozgraniczeniowe w trakcie trwania postępowania scaleniowego z ustawy O scalaniu i wymianie gruntów prowadzi:

Wybierz wszystkie poprawne:

- a. organ prowadzący postępowanie scaleniowe z ustawy O scalaniu i wymianie gruntów
- b. organ prowadzący postępowanie rozgraniczeniowe z ustawy Prawo geodezyjne i kartograficzne w porozumieniu z organem prowadzącym postępowanie scaleniowe z ustawy O scalaniu i wymianie gruntów
- c. organ prowadzący postępowanie rozgraniczeniowe z ustawy Prawo geodezyjne i kartograficzne

- d. żaden z nich

Pytanie **44**

Punkty: 1,00

Zaliczenie do kategorii dróg gminnych następuje :

Wybierz wszystkie poprawne:

- a. w drodze uchwały zarządu gminy, po zasięgnięciu opinii właściwego starosty
- b. w drodze uchwały rady gminy, po zasięgnięciu opinii właściwego zarządu powiatu
- c. w drodze uchwały zarządu gminy
- d. w drodze uchwały rady gminy, po zasięgnięciu opinii właściwego wojewody

Pytanie **45**

Punkty: 1,00

Krajową bazę geodezyjnej ewidencji sieci uzbrojenia terenu (GESUT) prowadzi:

Wybierz wszystkie poprawne:

- a. starosta
- b. wszystkie wymienione odpowiedzi są poprawne
- c. minister do spraw budownictwa i gospodarki przestrzennej i mieszkaniowej
- d. Główny Geodeta Kraju

Pytanie **46**

Punkty: 1,00

Nadzór nad Głównym Geodetą Kraju sprawuje minister właściwy do spraw:

Wybierz wszystkie poprawne:

- a. gospodarki przestrzennej
- b. rozwoju wsi
- c. budownictwa, planowania i zagospodarowania przestrzennego oraz mieszkalnictwa
- d. administracji publicznej

Pytanie **47**

Punkty: 1,00

Podstawą do wyłączenia materiałów zasobu z zasobu jest:

Wybierz wszystkie poprawne:

- a. wniosek wykonawcy prac geodezyjnych
- b. akceptacja protokołu, zawierającego wyniki oceny przydatności materiałów zasobu, przez osobę reprezentującą organ prowadzący zasób
- c. zgoda Głównego Geodety Kraju
- d. akceptacja protokołu weryfikacji wyników zgłoszonych prac geodezyjnych przez osobę reprezentującą organ prowadzący zasób

Pytanie **48**

Punkty: 1,00

Dla każdej ulicy w miejscowości, w której ulicom nadaje się nazwy, baza danych ewidencji miejscowości, ulic i adresów zawiera zbiory punktów adresowych obejmujące:

Wybierz wszystkie poprawne:

- a. kod pocztowy
- b. numer porządkowy
- c. datę nadania numeru porządkowego
- d. współrzędne płaskie prostokątne x, y

Pytanie **49**

Punkty: 1,00

Za wydanie dziennika praktyki zawodowej osoba zainteresowana ponosi opłatę w wysokości:

Wybierz wszystkie poprawne:

- a. 50 zł
- b. 75 zł
- c. nieprzekraczającej 3,5 % kwoty przeciętnego wynagrodzenia w gospodarce narodowej w roku poprzedzającym wydanie dziennika, ogłaszanego przez Prezesa Głównego Urzędu Statystycznego
- d. nieprzekraczające 1,5 % kwoty przeciętnego wynagrodzenia w gospodarce narodowej w roku poprzedzającym wydanie dziennika, ogłaszanego przez Prezesa Głównego Urzędu Statystycznego

Pytanie **50**

Punkty: 1,00

Jeżeli biegły, który bez należytego usprawiedliwienia nie stawił się na wezwanie organu prowadzącego postępowanie, organ ten może między innymi:

Wybierz wszystkie poprawne:

- a. wyjątkowo zarządzić zatrzymanie i przymusowe doprowadzenie biegłego
- b. nałożyć karę pieniężną w wysokości do 3000 zł
- c. nałożyć karę pieniężną w wysokości 5000 zł
- d. ponownie wezwać biegłego

Pytanie **51**

Punkty: 1,00

Przeprowadzenie czynności klasyfikacyjnych w terenie obejmuje:

Wybierz wszystkie poprawne:

- a. ustalenie zbiorowisk roślinnych na łąkach trwałych i pastwiskach trwałych
- b. sporządzenie opisu fizjograficznego
- c. ustalenie zasięgów konturów typów gleb oraz klas bonitacyjnych
- d. ustalenie gęstości zadrzewień w lasach

Pytanie **52**

Punkty: 1,00

Organy Służby Geodezyjnej i Kartograficznej prowadzą między innymi następujące rejestry publiczne:

Wybierz wszystkie poprawne:

- a. krajowy rejestr urzędowy podziału terytorialnego kraju
- b. rejestr cen i wartości nieruchomości
- c. ewidencja miejscowości, ulic i adresów
- d. państwowy rejestr granic i powierzchni jednostek podziałów terytorialnych kraju

Pytanie **53**

Punkty: 1,00

Z państwowego zasobu geodezyjnego i kartograficznego udostępnia się:

Wybierz wszystkie poprawne:

- a. oryginał materiału zasobu, w miejscu jego przechowywania w obecności pracownika wyznaczonego przez organ prowadzący zasób, w przypadku materiałów zasobu w postaci nieelektronicznej
- b. oryginały materiału zasobu poza miejsce jego przechowywania, jeżeli jest to niezbędne do wykonania zadań publicznych określonych przez ustawy
- c. wyłącznie kopie materiałów zasobu
- d. kopie materiałów zasobu

Pytanie **54**

Punkty: 1,00

W przypadku wzajemnego przecinania się gruntów zajętych pod linie kolejowe, drogi publiczne lub kanały przy ustalaniu granic działek ewidencyjnych stosuje się następujące zasady:

Wybierz wszystkie poprawne:

- a. linie kolejowe wybudowane nad powierzchnią gruntu dzielą drogi publiczne wybudowane nad powierzchnią gruntu na odrębne działki ewidencyjne
- b. drogi wewnętrzne dzielą drogi publiczne na odrębne działki ewidencyjne
- c. kryte kanały i rurociągi dzielą linie kolejowe oraz drogi publiczne na odrębne działki ewidencyjne
- d. drogi wyższej kategorii wybudowane na powierzchni gruntu dzielą drogi niższej kategorii wybudowane na powierzchni gruntu na odrębne działki ewidencyjne

Pytanie **55**

Punkty: 1,00

Materiały przyjęte do zasobu w postaci elektronicznej przetwarzają się niezwłocznie do dokumentu elektronicznego zapisanego w formacie:

Wybierz wszystkie poprawne:

- a. pdf
- b. uzgodnionym z wykonawcą prac geodezyjnych
- c. shp
- d. gml

Decyzja o pozwoleniu na budowę wygasa:

Pytanie **56**

Punkty: 1,00

Wybierz wszystkie poprawne:

- a. jeżeli budowa została przerwana na czas dłuższy niż 3 lata
- b. jeżeli budowa nie została rozpoczęta przed upływem 5 lat od dnia, w którym decyzja ta stała się ostateczna
- c. jeżeli budowa nie została rozpoczęta przed upływem 3 lat od dnia, w którym decyzja ta stała się ostateczna
- d. jeżeli budowa została przerwana na czas dłuższy niż 5 lat

Pytanie **57**

Punkty: 1,00

Za tereny zamknięte niezbędne dla obronności państwa, na których Minister Obrony Narodowej nadzoruje prace geodezyjne i kartograficzne, uznaje się:

Wybierz wszystkie poprawne:

- a. porty wojenne i urządzenia Marynarki Wojennej
- b. lotniska cywilne
- c. składy i magazyny amunicji, uzbrojenia oraz materiałów pędnych i smarów
- d. lotniska wojskowe

Pytanie **58**

Punkty: 1,00

Kopie materiałów zasobu udostępniane w formie dokumentów elektronicznych opatruje się klauzulą urzędową zawierającą:

Wybierz wszystkie poprawne:

- a. identyfikator ewidencyjny materiału zasobu
- b. nazwę materiału zasobu
- c. datę wykonania kopii materiału zasobu
- d. nazwę wykonawcy prac, któremu udostępniane są kopie materiałów

Pytanie **59**

Punkty: 1,00

W przypadku sporu dotyczącego wysokości należnej opłaty, właściwy organ Służby Geodezyjnej i Kartograficznej:

Wybierz wszystkie poprawne:

- a. wydaje postanowienie
- b. nie podejmuje żadnych czynności
- c. wydaje decyzję administracyjną
- d. odmawia na piśmie obsługi zgłoszenia prac geodezyjnych z uwagi na nie uiszczenie przez wykonawcę prac geodezyjnych należnej opłaty

Pytanie **60**

Punkty: 1,00

Mapa zasadnicza:

Wybierz wszystkie poprawne:

- a. nie zawiera danych o zagospodarowaniu terenu (np. ulicach, drzewach, obiektach rzeźbie terenu)
- b. zawiera dane o podziemnym, naziemnym i nadziemnym uzbrojeniu terenu
- c. zawiera informacje o właścicielu nieruchomości
- d. nie zawiera danych z ewidencji gruntów i budynków (np. granice i numery działek)