



Gorzów Wlkp., 13.07.2021 r.

WPN-II.082.2.22.2021.PM

Badanie Rynku dla potrzeby ustalenia szacunkowej wartości zamówienia planowanego do realizacji w roku 2021

1. Zamawiający:

Regionalna Dyrekcja Ochrony Środowiska w Gorzowie Wielkopolskim,
ul. Jagiellończyka 13, 66-400 Gorzów Wielkopolski
tel.: 887-101-300, fax: 95 75-25-045
e-mail sekretariat.gorzowwlp@rdos.gov.pl

Badanie przeprowadzane jest na potrzeby oszacowania przedmiotu zamówienia w ramach realizacji projektu nr POIS.02.04.00-00-0108/16 pn. "Ochrona siedlisk i gatunków terenów nieleśnych zależnych od wód".

2. Opis przedmiotu zamówienia:

Przedmiotem zamówienia jest usługa polegająca na wykonaniu działania ochronnego w obszarze **Natura 2000 Jeziora Gościmskie PLH080036** w zakresie: Usunięcia drzew i krzewów z terenu torfowiska stanowiącego siedlisko przyrodnicze 7140 Torfowiska przejściowe i trzęsawiska. Usuniętą biomasę należy zebrać i wywieźć przy użyciu metody zrywki podwieszanej lub nasiębniernej (ewentualnie ręcznie) i następnie złożyć ją w miejscu wyznaczonym przez nadleśnictwo

Powierzchnia objęta działaniem: 3,15 ha.

3. Lokalizacja planowanego działania ochronnego:

Obszar **Natura 2000 Jeziora Gościmskie** położony jest na terenie powiatu strzelecko – drezdeneckiego w gminie Drezdenko. Według podziału Państwowego Gospodarstwa Leśnego Lasy Państwowe: Nadleśnictwo Karwin, Leśnictwo: Solecko, oddz. 505g, 591h, 678f, Leśnictwo: Sosnówka oddz. 325c, 403d. zgodnie z załącznikiem nr 1

4. Realizacja przedmiotu zamówienia odbędzie się pod nadzorem pracowników Regionalnej Dyrekcji Ochrony Środowiska w Gorzowie Wielkopolskim.

5. Termin wykonania usługi: do dnia 29.10.2021



Fundusze Europejskie
Infrastruktura i Środowisko



Unia Europejska
Fundusz Spójności



Spełniamy wymagania EMAS – zarządzamy urzędem efektywnie, oszczędnie i prośrodowiskowo

ul. Jagiellończyka 13, 66-400 Gorzów Wielkopolski, tel.: 887-101-300, fax: (95) 71-25-045, sekretariat.gorzowwlp@rdos.gov.pl, gorzow.rdos.gov.pl

6. Termin składania ofert:

Ofertę należy złożyć na formularzu szacowania, którego wzór stanowi załącznik nr 2 w terminie do końca dnia **28.07.2021 r.** Formularz w formie pisemnej należy składać w siedzibie Regionalnej Dyrekcji Ochrony Środowiska w Gorzowie Wielkopolskim, ul. Jagiellończyka 13, 66-400 Gorzów Wielkopolski lub na adres poczty elektronicznej Zamawiającego: sekretariat.gorzowwlp@rdos.gov.pl. W odpowiedzi proszę odnieść się do znaku sprawy pisma.

7. Osobami upoważnionymi do kontaktu są:

Michał Bielewicz – Naczelnik Wydziału Ochrony Przyrody i Obszarów Natura 2000
tel. 887-101-285, e-mail michal.bielewicz.gorzowwlp@rdos.gov.pl;

Piotr Marcinowski – Koordynator projektu, tel. 698-498-080, e-mail piotr.marcinowski.gorzowwlp@rdos.gov.pl.

Cena - wysokość wynagrodzenia brutto, za wykonanie usługi powinna zawierać wszystkie koszty związane z realizacją zamówienia (usługi). Cenę należy podać w układzie: cena netto, VAT, cena brutto.

Zapytanie składane jest w celu rozeznania rynku i oszacowania wartości zamówienia a odpowiedź na zapytanie nie stanowi oferty w rozumieniu art. 66 kc i nie stanowi zapytania ofertowego w rozumieniu przepisów Ustawy - Prawo Zamówień Publicznych. Właściwe postępowanie w celu wyboru najkorzystniejszej oferty odbędzie się po oszacowaniu wartości zamówienia.

Regionalny Dyrektor
Ochrony Środowiska
w Gorzowie Wielkopolskim
Józef Kruczkowski

Zgodnie z art. 13 ogólnego rozporządzenia o ochronie danych osobowych z dnia 27 kwietnia 2016 r. (Dz. Urz. UE L 119 z 04.05.2016 r.) informuję, iż:

- 1) Administratorem Pani/Pana danych osobowych jest Regionalny Dyrektor Ochrony Środowiska w Gorzowie Wielkopolskim z siedzibą przy ul. Jagiellończyka 13, 66-400 Gorzów Wielkopolski (I piętro budynku Banku Pekao S.A.).
- 2) Kontakt z Inspektorem Ochrony Danych w Regionalnej Dyrekcji Ochrony Środowiska w Gorzowie Wielkopolskim możliwy jest pod adresem email: iod.gorzowwlp@rdos.gov.pl.
- 3) Pani/Pana dane osobowe przetwarzane będą w celu oszacowania wartości zamówienia planowanego do realizacji w 2021r. na podstawie Art. 6 ust. 1 lit. c i e - ogólnego rozporządzenia o ochronie danych osobowych z dnia 27 kwietnia 2016 r.
- 4) Odbiorcami Pana/Pani danych osobowych mogą być podmioty świadczące usługi na rzecz Administratora związane z realizacją celów przetwarzania lub organy państwowe.
- 5) Pani/Pana dane osobowe przechowywane będą przez okres niezbędny do realizacji celów, w których są przetwarzane, w tym przez wymagany okres archiwizacji zgodny z kategorią archiwalną, wynikającą z Jednolitego rzeczowego wykazu akt.
- 6) Posiada Pani/Pan prawo do: żądania od Administratora dostępu do danych osobowych oraz prawo do ich sprostowania.
- 7) Ma Pani/Pan prawo wniesienia skargi do organu nadzorczego - Prezesa Urzędu Ochrony Danych Osobowych (adres Biura Prezesa Urzędu Ochrony Danych Osobowych: ul. Stawki 2, 00-193 Warszawa).
- 8) Podanie danych osobowych jest wymogiem ustawowym.
- 9) Pani/Pana dane nie będą poddane zautomatyzowanemu podejmowaniu decyzji (profilowaniu).
- 10) Pani/Pana dane mogą być przekazane odbiorcy w państwie trzecim lub organizacji międzynarodowej.
- 11) Pani/Pana dane mogą być przekazane dla Generalnej Dyrekcji Ochrony Środowiska oraz dalszym podmiotom przetwarzającym.
- 12) Administrator dokłada wszelkich starań, aby zapewnić wszelkie środki fizycznej, technicznej i organizacyjnej ochrony danych osobowych przed ich przypadkowym czy umyślnym zniszczeniem, przypadkową utratą, zmianą, nieuprawnionym ujawnieniem, wykorzystaniem czy dostępem, zgodnie ze wszystkimi obowiązującymi przepisami.



Fundusze Europejskie
Infrastruktura i Środowisko




Unia Europejska
Fundusz Spójności






Lokalizacja drzew i krzewów przeznaczonych do wycinki w obszarze **Natura 2000 Jeziora Gościmskie** (Nadleśnictwo Karwin, Leśnictwo: Solecko, oddz. 505g, 591h, 678f, Leśnictwo: Sosnówka oddz. 325c, 403d.)



Leśnictwo Solecko 505 g

Legenda

 Powierzchnia przeznaczona do planowanej wycinki drzew i krzewów





0 25 50 75 100 m



Leśnictwo Solecko 591 h

Legenda

Powierzchnia przeznaczona do planowanej wycinki drzew i krzewów



Fundusze Europejskie
Infrastruktura i Środowisko




GENERALNA
DYREKCJA
OCHRONY
ŚRODOWISKA



REGIONALNA
DYREKCJA
OCHRONY
ŚRODOWISKA
W WIELKOPOLSCE

Unia Europejska
Fundusz Spójności





Leśnictwo Solecko 678 f

Legenda

- Powierzchnia przeznaczona do planowanej wycinki drzew i krzewów



Fundusze Europejskie
Infrastruktura i Środowisko



Unia Europejska
Fundusz Spójności






0 25 50 75 100 m



Leśnictwo Sosnówka 325 c

Legenda

 Powierzchnia przeznaczona do planowanej wycinki drzew i krzewów



Leśnictwo Sosnówka 403 d

0 25 50 75 100 m



Legenda

Powierzchnia przeznaczona do planowanej wycinki drzew i krzewów

