

Spis treści

1. Wstęp	2
Terminy składania wniosków i realizacja płatności	2
Rodzaje płatności	2
2. Logowanie do aplikacji eWniosekPlus	2
3. Kreator wyboru wniosku	15
4. Funkcje w górnym panelu	17
5. Jak wygląda WNIOSEK o wypłatę pomocy na zalesianie gruntów rolnych PROW 2004 - 2006 w eWniosekPlus	18
Sekcja „Decyzje”	18
Sekcja „Załączniki”	26
6. Sposób obsługi błędów w aplikacji eWniosekPlus	34

1. Wstęp

Niniejsza instrukcja opisuje funkcjonalności umożliwiające producentowi rolnemu złożenie w formie elektronicznej wniosku o wypłatę pomocy na zalesianie gruntów rolnych (PROW 2004 – 2006) w aplikacji eWniosekPlus.

Przed przystąpieniem do wypełniania wniosku o wypłatę pomocy na zalesianie gruntów rolnych (PROW 2004 – 2006) na rok 2023, należy zapoznać się z dostępnymi na stronie internetowej Agencji Restrukturyzacji i Modernizacji Rolnictwa zasadami wypłaty płatności.

Celem złożenia WNIOSKU jest otrzymanie płatności kontynuacyjnej za zalesienia wykonane w ramach PROW 2004 – 2006 (ostatnie zalesienia w ramach PROW 2004 – 2006, były zakładane wiosną 2007 roku).

W przypadku, gdy w ramach PROW 2004 – 2006 producent rolny wykonał więcej niż jedno zalesienie, składając *wniosek o wypłatę pomocy na zalesianie gruntów rolnych (PROW 2004 – 2006)*, należy wyszczególnić w nim wszystkie sprawy zalesieniowe PROW 2004 – 2006.

Terminy składania wniosków i realizacja płatności

Wnioski o wypłatę pomocy na zalesianie gruntów rolnych (PROW 2004 – 2006) na rok 2023, mogą być składane w terminie **od 1 czerwca do 17 lipca 2023 roku**.

Premia zalesieniowa jest wypłacana w terminie, o którym mowa w art. 75 ust. 1 akapit pierwszy rozporządzenia Parlamentu Europejskiego i Rady (UE) nr 1306/2013 z dnia 17 grudnia 2013 r. w sprawie finansowania wspólnej polityki rolnej, zarządzania nią i monitorowania jej oraz uchylającego rozporządzenia Rady (EWG) nr 352/78, (WE) nr 165/94, (WE) nr 2799/98, (WE) nr 814/2000, (WE) nr 1290/2005 i (WE) nr 485/2008 (Dz. Urz. UE L 347 z 20.12.2013, str. 549, z późn. zm., po uprzednim złożeniu wniosku o wypłatę pomocy na zalesianie gruntów rolnych, zwanego dalej „wnioskiem o wypłatę”, do kierownika biura powiatowego Agencji.

Natomiast z art. 75 ust. 1 akapit pierwszy rozporządzenia Parlamentu Europejskiego i Rady (UE) nr 1306/2013, na który jest powołanie w przytoczonym powyżej § 1 wynika, że płatności dokonuje się w okresie od 1 grudnia do 30 czerwca następnego roku kalendarzowego. Odnosząc to na grunt działania Zalesianie gruntów rolnych w ramach PROW 2004 – 2006 należy stwierdzić, że wypłata płatności na zalesianie gruntów rolnych za 2023 r. może być realizowana w terminie od 1 grudnia 2023 r. do 30 czerwca 2024 r.

Rodzaje płatności

W ramach płatności kontynuacyjnych (PROW 2004 – 2006) wypłacana jest premia zalesieniowa w wysokości:

- producent rolny uzyskujący co najmniej 20 % dochodów z rolnictwa – **1 962 zł/ha**
- producent rolny uzyskujący mniej niż 20 % dochodów z rolnictwa – **490 zł/ha**

Stawki płatności od kampanii 2023 roku uległy podwyższeniu na mocy przepisów rozporządzenia Rady Ministrów z dnia 24 kwietnia 2023 r. *zmieniającego rozporządzenie w sprawie szczegółowych warunków i trybu udzielania pomocy finansowej na zalesianie gruntów rolnych objętej planem rozwoju obszarów wiejskich* (Dz. U. poz. 855).

2. Logowanie do aplikacji eWniosekPlus

Od 2023 roku logowanie do aplikacji eWniosekPlus będzie następowało poprzez Platformę Usług Elektronicznych (PUE), dostępną z poziomu strony internetowej Agencji Restrukturyzacji i Modernizacji Rolnictwa pod adresem <https://www.gov.pl/web/arimr/platforma-uslug-elektronicznych> lub po przekierowaniu beneficjenta ze strony <https://www.gov.pl/web/arimr/ewniosekplus-system>

W ramach kampanii 2023 na stronie ARiMR, oprócz ikony dla PUE, będzie dostępna jednocześnie ikona do logowania w aplikacji eWniosekPlus.

Agencja Restrukturyzacji i Modernizacji Rolnictwa

POMOC HUMANITARNNA – WSPÓŁPRACA Z ORGANIZACJAMI POZARZĄDOWYMI www.pomagamukrainie.gov.pl

Ekspertcy z ODR wypełnią wnioski o dopłaty za 2023 rok bezpłatnie
sprawdź harmonogramy dyżurów

Systemy Teleinformatyczne ARiMR

Infolinia ARiMR
800 38 00 84 | 22-595 06 11

eWniosekPlus
Złóż wniosek o dopłaty za 2023 r. przez Internet

Zobacz Tweety ARiMR

Aktualność
zobacz wszystkie

15.06.2023
Dopłaty 2023: bezpłatna pomoc ekspertów ODR, złożono 670 tys. wniosków, nabór trwa do 30 czerwca

Korzystając z kafelka „eWniosekPlus” użytkownik zostanie przekierowany do strony głównej eWniosekPlus, z poziomu której będzie mieć dostęp do instrukcji wypełniania wniosku, komunikatów, prezentacji i wszystkich najważniejszych informacji o aplikacji.

Agencja Restrukturyzacji i Modernizacji Rolnictwa

Co robimy

eWniosekPlus

IRZplus

Platforma Usług Elektronicznych

Mobilna ARiMR

eWoP

Portal Ogłoszeń ARiMR

Platforma Aplikacyjna

Geoportal ARiMR - serwis z danymi przestrzennymi

Dostępność systemów informatycznych.

eWniosekPlus

> Instrukcje

> Zmiany TERYT

> Obszary ONW od 2019 roku

> Powierzchnie upraw w gminach

> Komunikaty

> Skorzystaj z bezpłatnej aplikacji Mobilna ARiMR

Zaloguj się do eWniosekPlus

Szanowni Państwo, uprzejmie informujemy, że aplikacja eWniosekPlus będzie poprawnie działała na przeglądarce Chrome 103.x lub w wersjach wyższych. W przypadku korzystania z innych przeglądarek może wystąpić konieczność uaktualnienia przeglądarki do wersji wyższej od tej, na której użytkownik pracuje, aby wszystkie funkcjonalności aplikacji działały prawidłowo.

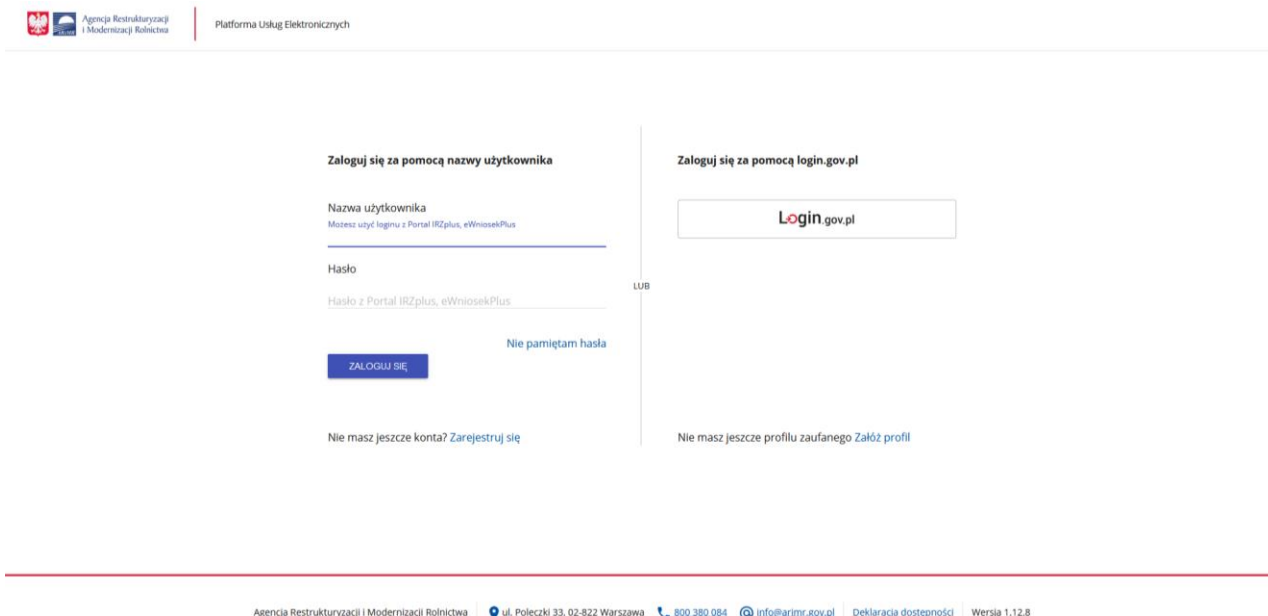
Przed rozpoczęciem pracy w aplikacji eWniosekPlus należy wyczyścić ciasteczka i dane stron w przeglądarce internetowej.

⚠️ Prosimy o zapoznanie się z instrukcją przed rozpoczęciem wypełniania wniosku. W instrukcji znajdują się informacje na temat logowania, zakładania konta i odzyskiwania hasła jak również informacje na temat tego jak wypełnić wniosek.

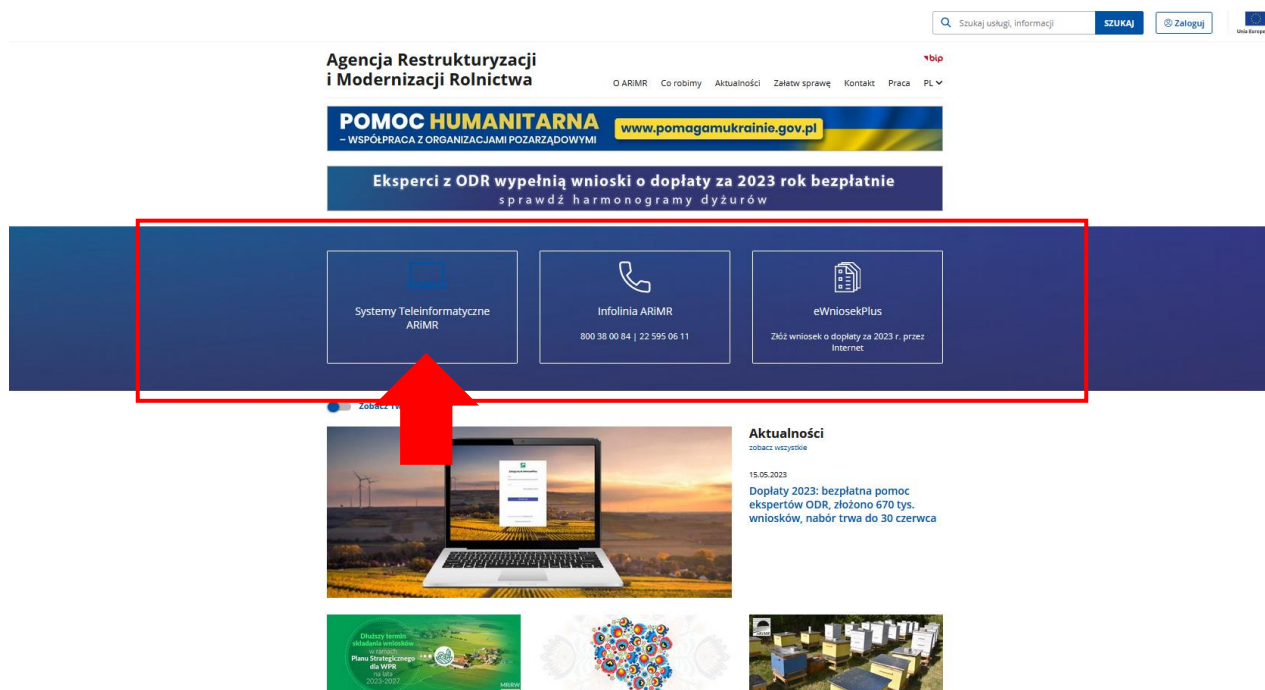
ℹ️ Przejdź do aplikacji:

[eWniosekPlus za pośrednictwem PUE](#)

Po kliknięciu w kafelek „Przejdź do aplikacji: eWniosekPlus za pośrednictwem PUE” użytkownik zostanie przekierowany do strony Platformy Usług Elektronicznych (PUE) celem zalogowania się i przejścia do eWnioskuPlus.



Korzystając z kafelka „Systemy Teleinformatyczne ARiMR” użytkownik znajdzie się na stronie zawierającej wszystkie systemy informatyczne ARiMR (eWniosekPlus, IRZplus, Mobilna ARiMR itd.).



Korzystając z kafelka „Platforma Usług Elektronicznych” użytkownik znajdzie się na stronie Platformy, na której może zapoznać się z podstawowymi informacjami do jakich celów może być ona wykorzystywana przez producentów rolnych.

Agencja Restrukturyzacji i Modernizacji Rolnictwa

Systemy teleinformatyczne ARiMR

eWniosekPlus

IRZplus

Platforma Usług Elektronicznych

Mobilna ARiMR

eWoP

Portal ogłoszeń ARiMR

Agencja Restrukturyzacji i Modernizacji Rolnictwa

Platforma Usług Elektronicznych

12.05.2023

Agencja Restrukturyzacji i Modernizacji Rolnictwa (ARiMR) informuje, że wszystkie złożone przez Państwa korekty/wyjaśnienia do wniosków o objęcie przedsięwzięcia wsparciem w ramach Krajowego Planu Odbudowy i Zwiększania Odporności, do których nie otrzymali Państwo Potwierdzenia Przekazania Dokumentu, po usunięciu wszystkich przeszkód technicznych zostaną rozpatrzone, zgodnie z obowiązującym regulaminem właściwego naboru.

O wyniku weryfikacji złożonych dokumentów zostaną Państwo powiadomieni za pośrednictwem Platformy Usług Elektronicznych.

ARiMR zapewnia że dołoży wszelkich starań aby wyżej wspomniane usterki zostały jak najszybciej usunięte, tak aby otrzymali Państwo wszelkie wymagane potwierdzenia.

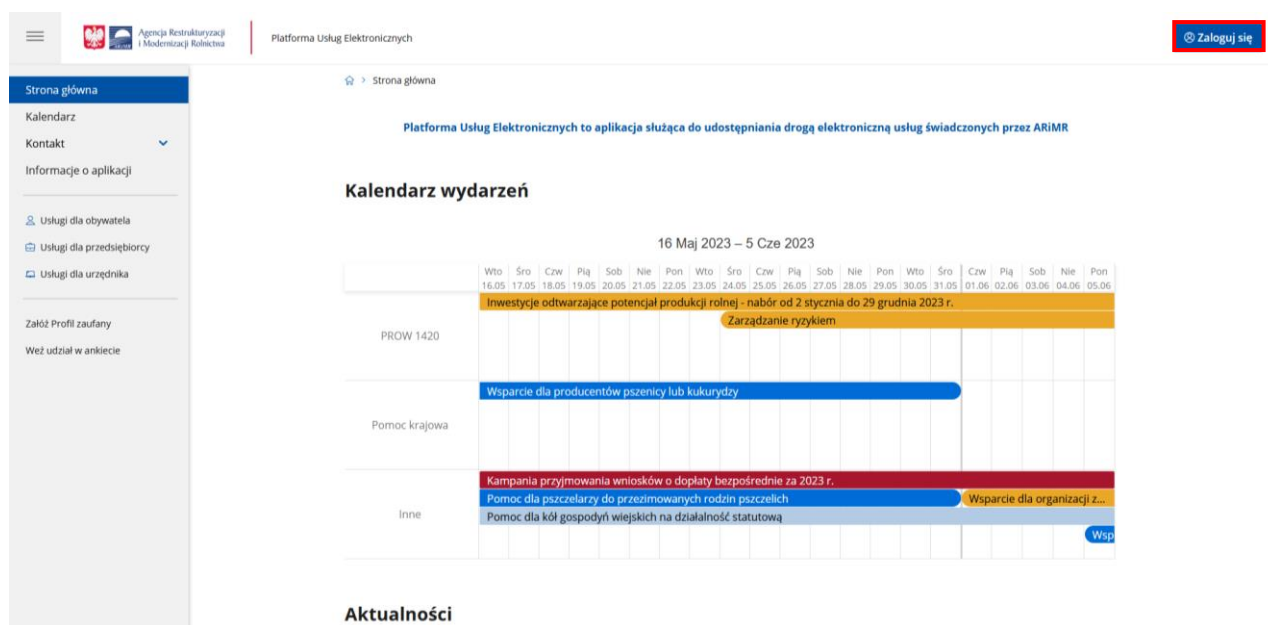
Wejdź na:
Platforma Usług Elektronicznych

Archiwalne informacje - [stwórz](#)

Informacje o aplikacji

Aplikacja PUE służy do udostępniania drogą elektroniczną usług świadczonych przez Agencję

Po kliknięciu w kafelek „Platforma Usług Elektronicznych” użytkownik zostanie przekierowany do strony głównej Platformy, na której należy wybrać opcję „Zaloguj się”.

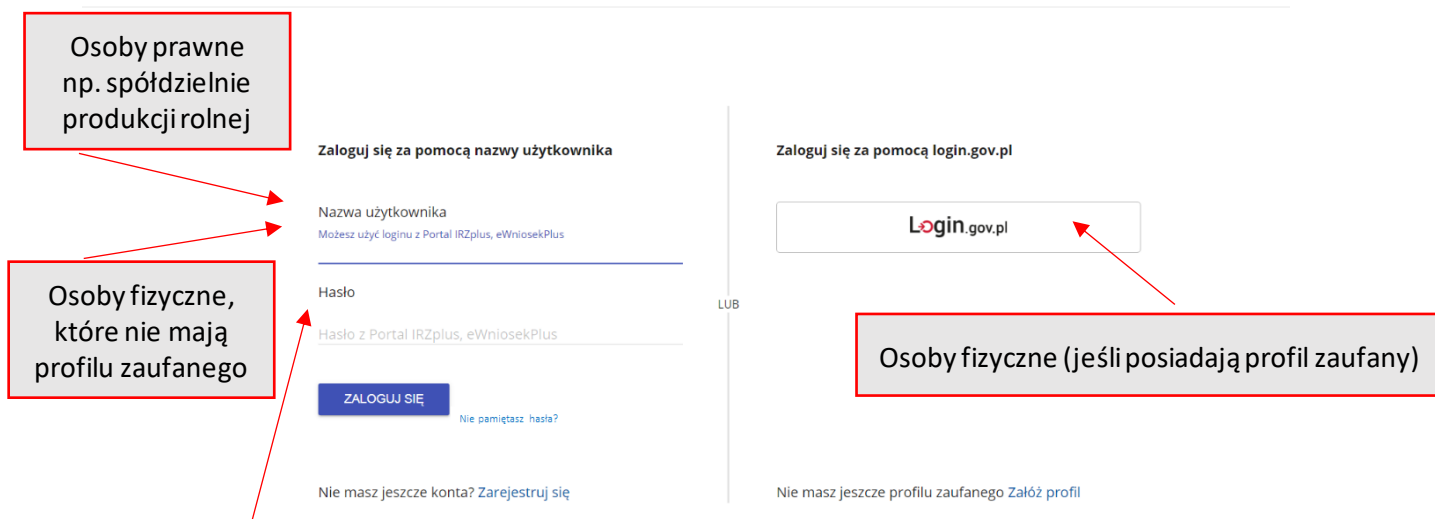


Niezależnie od wyboru opisanych wyżej opcji użytkownik znajdzie się na stronie, na której należy wprowadzić dane do logowania.

Użytkownik będący osobą fizyczną ma do wyboru dwa sposoby zalogowania się:

- 1) przy użyciu danych do logowania do aplikacji eWniosekPlus (login i hasło)
- 2) za pomocą login.gov.pl (profil zaufany), jeśli taki posiada. Jeśli nie, użytkownik ma możliwość przejścia do strony, na której może utworzyć profil zaufany, który w przyszłości będzie wykorzystywał do logowania się do wielu platform administracji rządowej (opcja Załóż profil).

Osoby prawne (np. spółdzielnie produkcji rolnej) logują się do PUE danymi, które wykorzystywały do tej pory do zalogowania się do aplikacji eWniosekPlus.



Osoby fizyczne posiadające profil zaufany (ale preferujące sposób logowania do aplikacji wykorzystywany w celu ubiegania się o płatności bezpośrednie i płatności obszarowe PROW)

W przypadku, gdy producent rolny nie pamięta **loginu** do aplikacji a konto zakładane było na wniosek składany w Biurze Powiatowym ARiMR, a więc loginem nie był numer producenta, w celu odzyskania danych do logowania należy zgłosić się do BP.



Uwaga!

Dla producentów rolnych posiadających dostęp do aplikacji eWnioskiPlus lub aplikacji IRZ, który został uzyskany na wniosek złożony w Biurze Powiatowym ARiMR, obowiązuje dotychczasowy login, który nie jest numerem producenta. W przypadku producentów rolnych, którzy konto założyli online w kampanii 2017 i później loginem jest numer producenta.



Zalogowałeś się do Platformy Usług Elektronicznych Agencji Restrukturyzacji i Modernizacji Rolnictwa.

Aby z niego korzystać musisz zapoznać się z [Regulaminem Platformy Usług Elektronicznych](#) oraz musisz zapoznać się z [Klauzulą informacyjną](#).

Tak, zapoznałem się z Regulaminem Platformy Usług Elektronicznych

Tak, zapoznałem się z Klauzulą informacyjną

ZAPISZ

W przypadku pierwszego logowania do eWnioskiPlus poprzez PUE, użytkownikowi zostaną zaprezentowane informacje dotyczące regulaminu, klauzul informacyjnych, a także zgód na przetwarzanie danych osobowych i elektroniczną wymianę korespondencji w ramach prowadzonego postępowania w danej interwencji. Po zapoznaniu się z zamieszczonymi na tej stronie informacjami i zaznaczeniu odpowiednich checkboxów, przejście do aplikacji eWnioskiPlus (po przejściu przez odpowiednie strony) nastąpi bez konieczności powtórnego logowania się.

Pierwsze logowanie się do Platformy Usług Elektronicznych ARiMR wymaga zapoznania się z Regulaminem oraz Klauzulą informacyjną.

REGULAMIN KORZYSTANIA Z KONTA W SYSTEMIE PUE ARiMR

REGULAMIN KORZYSTANIA Z KONTA W SYSTEMIE ePUE ARiMR - edycja

1. Użytkownik przy użyciu loginu i kodu dostępu uzyskuje dostęp do konta w systemie ePUE ARiMR udostępniający elektroniczne usługi ARiMR.
2. Login i kod dostępu do systemu teleinformatycznego ePUE ARiMR stanowi:
 - 1) Login i kod dostępu do aplikacji eWnioskiPlus, nadawany na zasadach dotychczasowych pod linkiem: eWnioskiPlus,
 - 2) Login i kod dostępu do Portalu IRZ Plus, nadawany na zasadach dotychczasowych pod linkiem: Portal IRZ Plus,
 - 3) Login i kod dostępu do Portalu Ogłoszeń, nadawany na zasadach dotychczasowych pod linkiem: Portal Ogłoszeń,
 - 4) Przy użyciu Profilu Zaufanego.
3. W przypadku trzykrotnego podania podczas logowania błędnego kodu dostępu (hasła) do systemu ePUE ARiMR, Agencja zablokuje dostęp do tego systemu. Ponowny dostęp do systemu ePUE ARiMR można uzyskać po złożeniu formularza wniosku o nadanie kodu dostępu.
4. ARiMR ma prawo zablokować użytkownikowi dostęp do jego konta w systemie ePUE ARiMR w przypadku stwierdzenia, że użytkownik korzysta z konta w sposób wskazujący na próby łamania zabezpieczeń lub próby dostępu do danych innych niż związane z użytkowaniem.
5. ARiMR nie ponosi odpowiedzialności za brak możliwości korzystania przez użytkownika z konta w systemie ePUE ARiMR wynikającej z przyczyn niezależnych od ARiMR lub innych przyczyn technicznych związanych z funkcjonowaniem systemu ePUE ARiMR.
6. Dane służące do logowania w systemie ePUE ARiMR mogą być wykorzystywane wyłącznie przez użytkownika, któremu zostały przydzielone.
7. Użytkownik odpowiada za zachowanie poufności loginu i kodu dostępu (hasła).
8. ARiMR nie ponosi odpowiedzialności za skutki wynikłe z ujawnienia osobom trzecim danych służących do identyfikacji użytkownika w systemie ePUE ARiMR.
9. Użytkownik ponosi pełną odpowiedzialność za ujawnianie danych służących do jego identyfikacji w systemie ePUE ARiMR osobom trzecim, nieuprawnionym do ich przetwarzania.
10. Wszystkie zapytania oraz nieprawidłowości występujące przy korzystaniu z konta, w tym przypadki stwierdzenia lub podejrzenia przez użytkownika, że jego dane identyfikacyjne w postaci loginu i hasła dostępu do systemu ePUE ARiMR zostały ujawnione osobie nieuprawnionej, a także w przypadku zagubienia powyższych danych, użytkownik powinien zgłaszać telefonicznie lub pocztą elektroniczną do prowadzonego przez ARiMR wsparcia informatycznego, zgodnie z zasadami podanymi na stronie internetowej portalu.
11. ARiMR zastrzega sobie prawo obsługi zgłoszeń, o których mowa w ust. 10, w sposób określony na stronie www.arimr.gov.pl.
12. W przypadku wystąpienia lub podejrzenia zdarzenia stanowiącego naruszenie ochrony danych osobowych, użytkownik zobowiązany jest do niezwłocznego przekazania informacji w tym zakresie pocztą elektroniczną na adres: info@arimr.gov.pl oraz iod@arimr.gov.pl.
13. ARiMR zastrzega sobie prawo do zmiany postanowień niniejszego Regulaminu.

Strony dostępne w domenie www.gov.pl mogą zawierać adresy stronek mailowych. Użytkownik korzystający z oddziału białego ekranu zgadza się na przetwarzanie jego danych (adres e-mail oraz informacje o podanych danych) w wiadomości w celu przekazania odpowiedzi na przesłane pytanie. Szczegóły przetwarzania danych przez każdą z jednostek znajdują się w ich politykach przetwarzania danych.

Wersja 1.3.0

REGULAMIN KORZYSTANIA Z KONTA W SYSTEMIE ePUE ARIMR - edycja

1. Użytkownik przy użyciu loginu i kodu dostępu uzyskuje dostęp do konta w systemie ePUE ARIMR udostępniający elektroniczne usługi ARIMR.
2. Login i kod dostępu do systemu teleinformatycznego ePUE ARIMR stanowią:
 - 1) Login i kod dostępu do aplikacji eWniosekPlus, nadawany na zasadach dotychczas pod linkiem: eWniosekPlus,
 - 2) Login i kod dostępu do Portalu IRZ Plus, nadawany na zasadach dotychczas pod linkiem: Portal IRZ Plus,
 - 3) Login i kod dostępu do Portalu Ogłoszeń, nadawany na zasadach dotychczas pod linkiem: Portal Ogłoszeń,
 - 4) Przy użyciu Profilu Zaufanego.
3. W przypadku trzykrotnego podania podczas logowania błędnego kodu dostępu (hasła) do systemu ePUE ARIMR, Agencja zablokuje dostęp do tego systemu. Ponowny dostęp do systemu ePUE ARIMR można uzyskać po złożeniu formularza wniosku o nadanie kodu dostępu.
4. ARIMR ma prawo zablokować użytkownikowi dostęp do jego konta w systemie ePUE ARIMR w przypadku stwierdzenia, że użytkownik korzysta z konta w sposób wskazujący na próby łamania zabezpieczeń lub próby dostępu do danych innych niż związane z użytkownikiem.
5. ARIMR nie ponosi odpowiedzialności za brak możliwości korzystania przez użytkownika z konta w systemie ePUE ARIMR wynikającej z przyczyn niezależnych od ARIMR lub innych przyczyn technicznych związanych z funkcjonowaniem systemu ePUE ARIMR.
6. Dane służące do logowania w systemie ePUE ARIMR mogą być wykorzystywane wyłącznie przez użytkownika, któremu zostały przydzielone.
7. Użytkownik odpowiada za zachowanie poufności loginu i kodu dostępu (hasła).
8. ARIMR nie ponosi odpowiedzialności za skutki wyniku z ujawnienia osobom trzecim danych służących do identyfikacji użytkownika w systemie ePUE ARIMR.
9. Użytkownik ponosi pełną odpowiedzialność za ujawnianie danych służących do jego identyfikacji w systemie ePUE ARIMR osobom trzecim, nieuprawnionym do ich przetwarzania.
10. Wszystkie zapytania oraz nieprawidłowości występujące przy korzystaniu z konta, w tym przypadki stwierdzenia lub podejrzenia przez użytkownika, że jego dane identyfikacyjne w postaci loginu i hasła dostępu do systemu ePUE ARIMR zostały ujawnione osobie nieuprawnionej, a także w przypadku zagubienia powyższych danych, użytkownik powinien zgłaszać telefonicznie lub pocztą elektroniczną do prowadzonego przez ARIMR wsparcia informatycznego, zgodnie z zasadami podanymi na stronie internetowej portalu.
11. ARIMR zastrzega sobie prawo obsługi zgłoszeń, o których mowa w ust. 10, w sposób określony na stronie www.arimr.gov.pl.
12. W przypadku wystąpienia lub podejrzenia zdarzenia stanowiącego naruszenie ochrony danych osobowych, użytkownik zobowiązany jest do niezwłocznego przekazania informacji w tym zakresie pocztą elektroniczną na adres: info@arimr.gov.pl oraz iod@arimr.gov.pl.
13. ARIMR zastrzega sobie prawo do zmiany postanowień niniejszego Regulaminu.

ZAMKNIJ TAK, ZAOPZNAŁEM SIĘ

Strony dostępne w domenie www.gov.pl mogą zawierać adresy stronek mailowych. Użytkownik korzystający z adresu e-mail zgadza się na przetwarzanie jego danych (adres e-mail oraz dotychczasowe dane) w widomości w celu przesłania odpowiedzi na przesłane pytanie. Szwajtki przetwarzania danych przez każdą z jednostek znajdują się w ich polikach przetwarzania danych.

Wersja 1.3.0

Należy potwierdzić zapoznanie się z regulaminem.

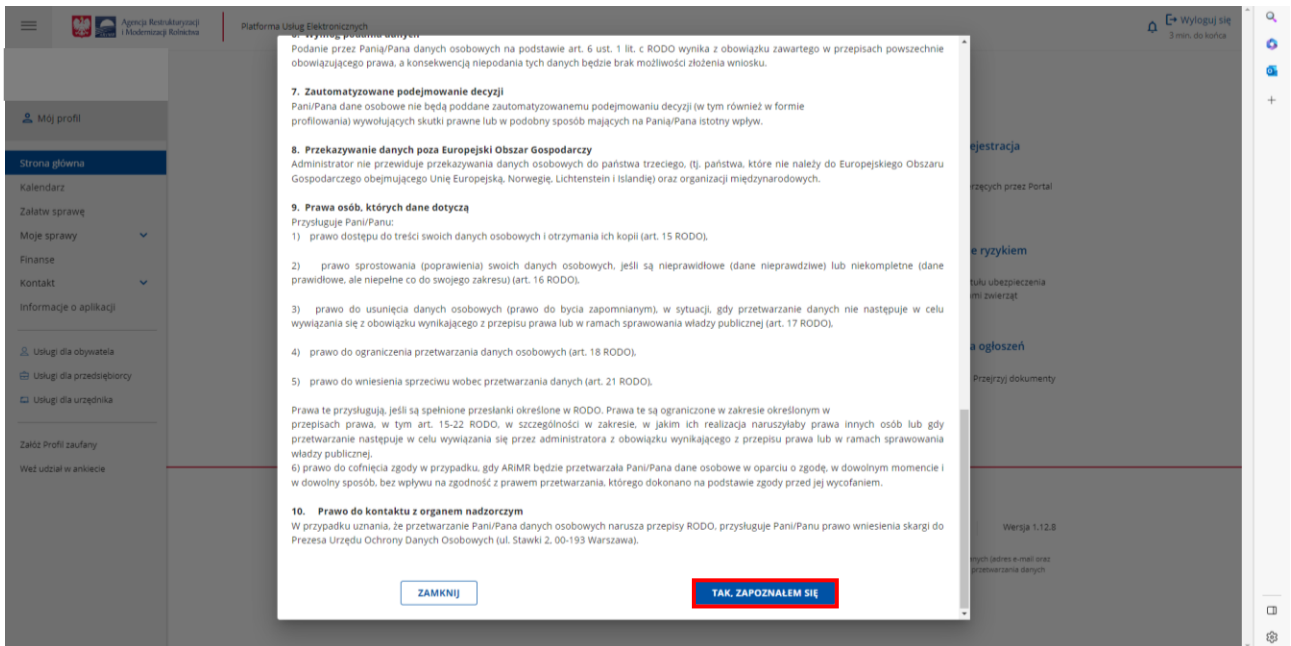
INFORMACJA O PRZETWARZANIU DANYCH OSOBOWYCH

Zgodnie z art. 13 ust. 1 i 2, Rozporządzenia Parlamentu Europejskiego i Rady (UE) 2016/679 z dnia 27 kwietnia 2016 r. w sprawie ochrony osób fizycznych w związku z przetwarzaniem danych osobowych i w sprawie swobodnego przepływu takich danych oraz uchylenia dyrektywy 95/46/WE (ogólne rozporządzenie o ochronie danych), dalej: „RODO”, Agencja Restrukturyzacji i Modernizacji Rolnictwa informuje, że:

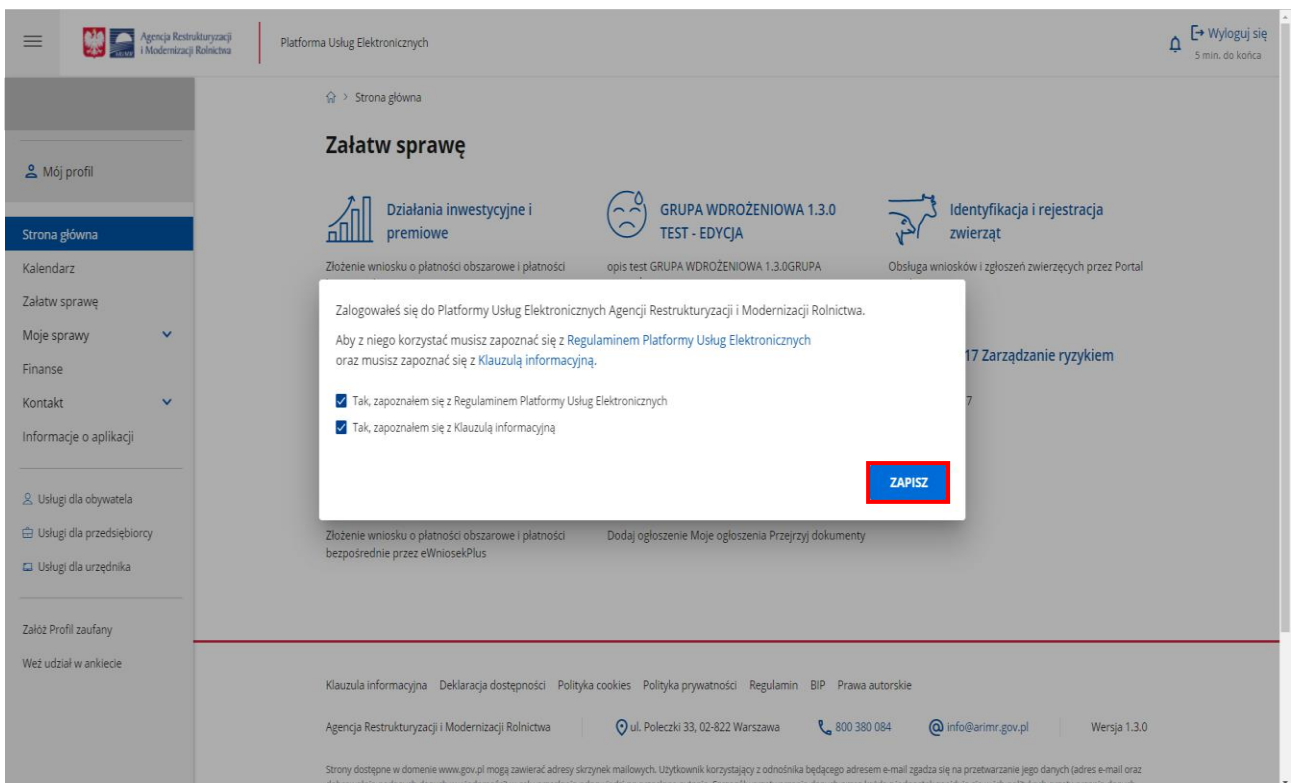
- 1. Administrator danych**
Administratorem Pani/Pana danych osobowych jest Agencja Restrukturyzacji i Modernizacji Rolnictwa (dalej: „ARIMR” lub „Administrator”) z siedzibą w Warszawie, Al. Jana Pawła II 70, 00-175 Warszawa. Z Administratorem można kontaktować się poprzez e-mail: info@arimr.gov.pl lub listownie na adres korespondencyjny Centrali Agencji Restrukturyzacji i Modernizacji Rolnictwa: ul. Poleczki 33, 02-822 Warszawa.
- 2. Inspektor Ochrony Danych**
Administrator wyznaczył Inspektora Ochrony Danych, z którym można kontaktować się w sprawach dotyczących przetwarzania danych osobowych oraz korzystania z praw związanych z przetwarzaniem danych, poprzez adres e-mail: iod@arimr.gov.pl lub listownie na adres korespondencyjny Administratora, wskazany w pkt 1.
- 3. Cele przetwarzania danych osobowych i podstawy prawne**
1) art. 6 ust. 1 lit. c RODO, tj. przetwarzanie jest niezbędne w celu wypełnienia obowiązków prawnych ciążących na Administratorze, polegających na realizacji ustawowych zadań wynikających z przepisów ustawy z dnia 9 maja 2008 r. o Agencji Restrukturyzacji i Modernizacji Rolnictwa (Dz. U. z 2019 r. poz. 1505 ze zm.) oraz przepisów innych ustaw, w szczególności:
 - ustawy z dnia 18 grudnia 2003 r. o krajowym systemie ewidencji producentów, ewidencji gospodarstw rolnych oraz ewidencji wniosków o przyznanie płatności (Dz. U. z 2022 r. poz. 203 ze zm.),
 - ustawy z dnia 2 kwietnia 2004 r. o systemie identyfikacji i rejestracji zwierząt (Dz. U. z 2021 r. poz. 1542 ze zm.),
 - ustawy z dnia 5 lutego 2015 r. o płatnościach w ramach systemów wsparcia bezpośredniego (Dz. U. z 2021 r. poz. 2114 ze zm.),
 - ustawy z dnia 6 grudnia 2006 r. o zasadach prowadzenia polityki rozwoju (Dz. U. z 2021 r. poz. 1057 ze zm.),
 - ustawy z dnia 20 lutego 2015 r. o wspieraniu rozwoju obszarów wiejskich z udziałem środków Europejskiego Funduszu Rolnego na rzecz Rozwoju Obszarów Wiejskich w ramach Programu Rozwoju Obszarów Wiejskich na lata 2014-2020 (Dz. U. z 2022 poz. 1234 ze zm.),
 i aktów wykonawczych, określających zasady prowadzenia rejestrów i ewidencji, przyznawania pomocy w ramach danego programu lub działania realizowanego przez ARIMR, w szczególności w zakresie:
 - obsługi wniosków o wpis do rejestrów lub ewidencji,
 - obsługi wniosków o przyznanie pomocy,
 - obsługi wniosków o dofinansowanie,
 - obsługi wniosków o objęcie wsparciem,
 - obsługi wniosków o płatność,
 oraz innych, wynikających z realizowanych przez ARIMR programów lub działań pomocowych:
- 2) art. 6 ust. 1 lit. e RODO, tj. przetwarzanie jest niezbędne do wykonania zadania realizowanego w interesie publicznym lub w ramach

Wersja 1.12.8

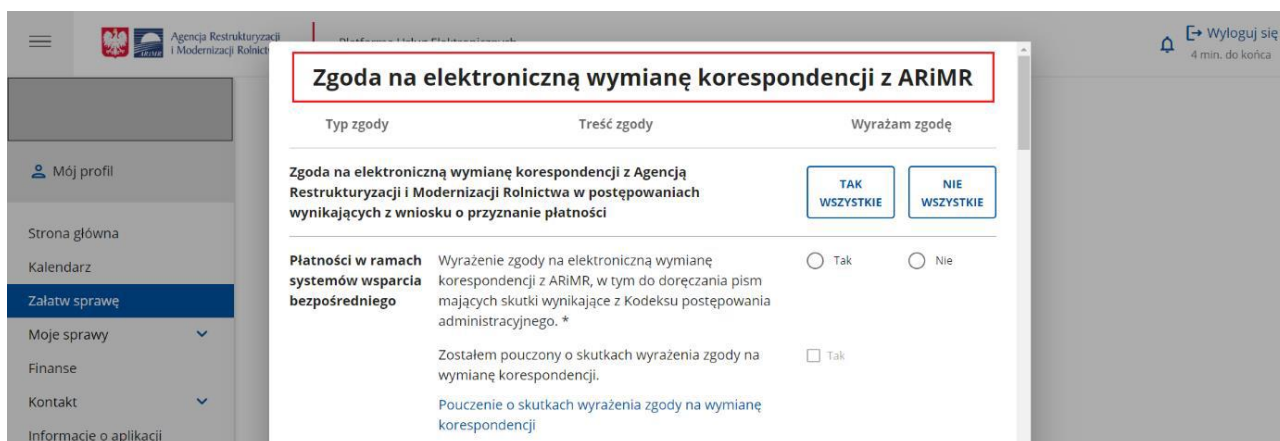
System wyświetla następnie informacje dotyczące przetwarzania danych osobowych.



Należy potwierdzić zapoznanie się z informacją dotyczącą przetwarzania danych osobowych.

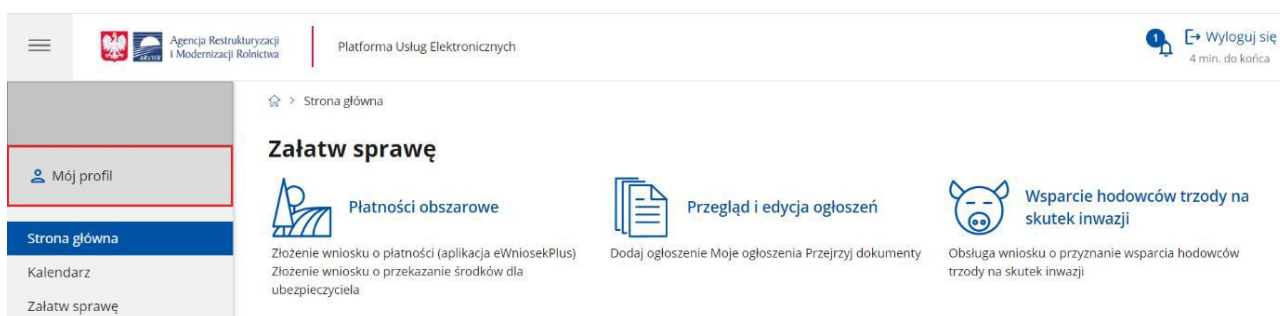


Potwierdzenie zapoznania się z Regulaminem oraz Klauzulą informacyjną wymaga użycia przycisku ZAPISZ.

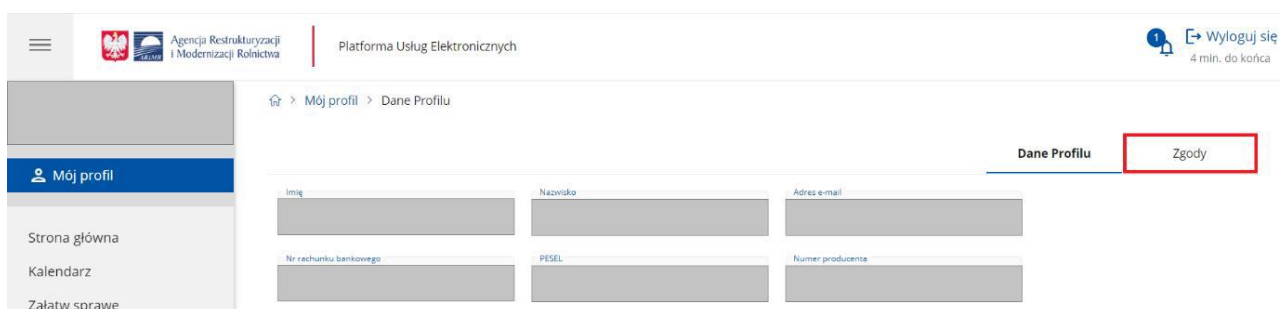


Dla użytkowników, którzy logują się do eWnioskuPlus za pośrednictwem Platformy Usług Elektronicznych po raz kolejny, sekcja ze zgodami nie będzie już prezentowana, niezależnie od tego czy w roku poprzednim beneficjent skorzystał z możliwości ich zaznaczenia lub ich nie wyraził.

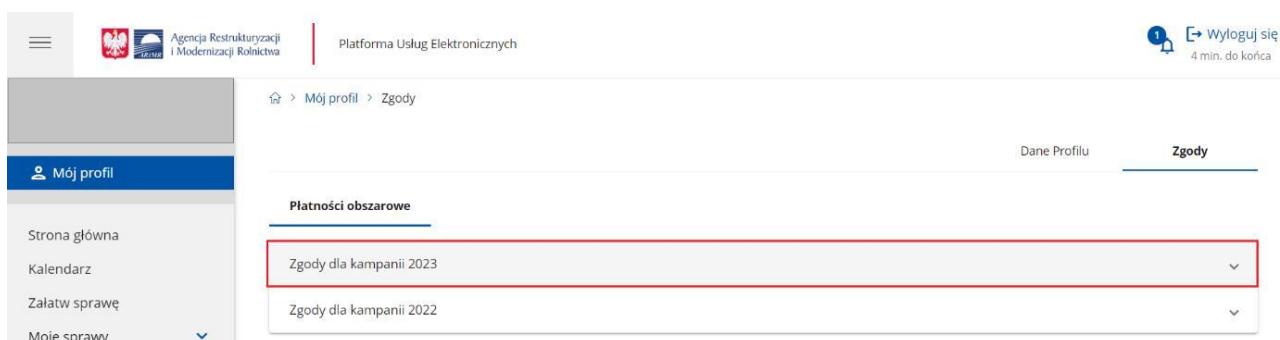
W sytuacji, gdy użytkownik nie wyraził zgody na elektroniczną wymianę korespondencji z ARiMR w postępowaniach wynikających z wniosku o przyznanie płatności a chciałaby dokonać zmiany i te zgody wyrazić należy na stronie głównej Platformy – Załatw sprawę (po zalogowaniu się do niej danymi z eWnioskuPlus) wybrać z bocznego panelu po lewej stronie opcję Mój profil.



Z dostępnych opcji należy wskazać Zgody.



Następnie rozwinąć sekcję Zgody dla kampanii 2023.



Po zaznaczeniu opcji „Tak” przy wybranych interwencjach lub opcji „Tak wszystkie”

Agencja Restrukturyzacji i Modernizacji Rolnictwa | Platforma Usług Elektronicznych

Wyloguj się 4 min. do końca

Mój profil > Zgody

Dane Profilu **Zgody**

Płatności obszarowe

Zgody dla kampanii 2023

Typ zgody	Treść zgody	Wyrażam zgodę
Zgoda na elektroniczną wymianę korespondencji z Agencją Restrukturyzacji i Modernizacji Rolnictwa w postępowaniach wynikających z wniosku o przyznanie płatności		<input checked="" type="checkbox"/> TAK WSZYSTKIE <input type="checkbox"/> NIE WSZYSTKIE
Płatności w ramach systemów wsparcia bezpośredniego	Wyrażenie zgody na elektroniczną wymianę korespondencji z ARiMR, w tym do doręczania pism mających skutki wynikające z Kodeksu postępowania administracyjnego. * Zostałem pouczony o skutkach wyrażenia zgody na wymianę korespondencji. * Pouczenie o skutkach wyrażenia zgody na wymianę korespondencji	<input checked="" type="radio"/> Tak <input type="radio"/> Nie <input type="checkbox"/> Tak
Płatności dla obszarów z ograniczeniami naturalnymi lub innymi szczególnymi ograniczeniami (ONW)	Wyrażenie zgody na elektroniczną wymianę korespondencji z ARiMR, w tym do doręczania pism mających skutki wynikające z Kodeksu postępowania administracyjnego. * Zostałem pouczony o skutkach wyrażenia zgody na wymianę korespondencji. * Pouczenie o skutkach wyrażenia zgody na wymianę korespondencji	<input checked="" type="radio"/> Tak <input type="radio"/> Nie <input type="checkbox"/> Tak

Poprzez użycie suwaka (górną-dół) należy przewinąć stronę w dół i we wskazanych polach podać numer telefonu lub email (można wypełnić oba pola) a następnie wybrać akcję ZAPISZ. Na wybrany kanał komunikacji użytkownik otrzyma wiadomość celem uwierzytelnienia w systemie informatycznym Agencji. Etap ten kończy proces wyrażenia zgody na elektroniczną wymianę korespondencji.

Postępowanie w ramach wyżej wymienionych działań proszę kierować na telefon i mail:

Adres e-mail**

Numer telefonu**

** należy wskazać preferowany kanał komunikacji, można także wskazać oba.

Podanie wyżej wymienionych danych jest dobrowolne, a ich niepodanie uniemożliwi jedynie realizację celu wskazanego w treści powyższych zgód na przetwarzanie danych osobowych. Powyższe zgody można wycofać w dowolnym momencie, poprzez usunięcie danych z niniejszego formularza lub poprzez przesłanie „oświadczenia o wycofaniu zgody” na adres korespondencyjny Administratora (ul. Poleczki 33, 02-822 Warszawa) z dopiskiem „Ochrona danych osobowych” lub na adres e-mail: info@arimr.gov.pl. Wycofanie zgody nie wpływa na zgodność z prawem przetwarzania, którego dokonano na podstawie zgody przed jej wycofaniem.

Zgody dla kampanii 2022

ZAPISZ

Chcąc wrócić do strony głównej i wybrać sprawę – obszar działań „Płatności obszarowe” należy w bocznym menu po lewej stronie wskazać opcję Strona główna.

W celu złożenia wniosku o wypłatę pomocy na zalesianie gruntów rolnych (PROW 2004 – 2006), w panelu „Załatw sprawę” należy wybrać kafelek „Płatności obszarowe (Złożenie wniosku o płatności obszarowe i płatności bezpośrednie przez eWniosekPlus)”.

🏠 > Strona główna

Załatw sprawę



Działania inwestycyjne i premie

Złożenie wniosku o płatność. Działania inwestycyjne i premie



Identyfikacja i rejestracja zwierząt

Obsługa wniosków i zgłoszeń zwierzęcych przez Portal IRZplus



Inne

Inne usługi



Krajowy Plan Odbudowy

Złożenie wniosku w ramach KPO



M17 Zarządzanie ryzykiem

Wniosek o dopłaty do składek z tytułu ubezpieczenia od strat spowodowanych chorobami zwierząt



Płatności obszarowe

Złożenie wniosku o płatności (aplikacja eWniosekPlus)
Złożenie wniosku o przekazanie środków dla ubezpieczyciela



Przegląd i edycja ogłoszeń

Dodaj ogłoszenie Moje ogłoszenia Przejrzyj dokumenty



Wsparcie hodowców trzody na skutek inwazji

Obsługa wniosku o przyznanie wsparcia hodowców trzody na skutek inwazji

W kolejnym kroku, producent rolny zostanie przeniesiony do strony, na której należy wybrać opcję: „Płatności obszarowe: Złożenie wniosku o płatności (eWniosek)”, po czym nastąpi przekierowanie na dedykowaną stronę ARiMR z informacjami o aplikacji eWniosekPlus, na której należy kliknąć w kafelek „Złóż wniosek w aplikacji eWniosekPlus”.

The screenshot shows the ARiMR platform interface. On the left is a navigation menu with 'Załatw sprawę' selected. The main content area displays a list of services under the heading 'Płatności obszarowe'. The option 'Złożenie Wniosku o płatności (Ewniosek)' is highlighted with a red box. The footer contains contact information for the Agency for Restructuring and Modernization of Agriculture (ARiMR).

eWniosekPlus

> Instrukcje

> Zmiany TERYT

> Obszary ONW od 2019 roku

> Powierzchnie upraw w gminach

> Najczęściej zadawane pytania

> Komunikaty

Szanowni Państwo, uprzejmie informujemy, że aplikacja eWniosekPlus będzie poprawnie działała na przeglądarce Chrome 103.x. lub w wersjach wyższych. W przypadku korzystania z innych przeglądarek może wystąpić konieczność uaktualnienia przeglądarki do wersji wyższej od tej, na której pracujemy, aby wszystkie funkcjonalności aplikacji działały prawidłowo.

Przed każdorazowym rozpoczęciem pracy w aplikacji eWniosekPlus zalecane jest wyczyszczenie ciasteczek i danych stron w przeglądarce internetowej.



Przed rozpoczęciem wypełniania wniosku prosimy o zapoznanie się z:

- instrukcją, w której znajdują się informacje na temat logowania, zakładania konta i odzyskiwania hasła jak również informacje na temat tego jak wypełnić wniosek

- komunikatami na rok 2023, gdzie zamieszczone są ważne wskazówki, wytyczne, informacje o problemach



Złóż wniosek w aplikacji eWniosekPlus

Po wykonaniu powyższych czynności użytkownikowi zostanie zaprezentowana strona główna aplikacji eWniosekPlus bez konieczności powtórnego logowania się.

Należy zaznaczyć, że wylogowanie użytkownika z jednej aplikacji (np. z eWniosekuPlus) powoduje automatyczne wylogowanie z drugiej (PUE). Użytkownik ma możliwość powrotu z eWnioskuPlus do głównej strony Platformy za pośrednictwem kafelka PUE, znajdującego się w zakładce NOWE/AKTUALIZACJA lub poprzez kontekst Pomocy znajdujący się w bocznym panelu aplikacji, gdzie jako jeden z przydatnych linków wskazany jest ten przekierowujący użytkownika do PUE. Takie przejście nie spowoduje wylogowania się z aplikacji eWniosekPlus.

Agencja Restrukturyzacji i Modernizacji Rolnictwa

Wniosek 2023

NOWE / AKTUALIZACJA ROBOCZE WYSLANE

- Wnioski
- Transfery PROW
- Dok. uzupełniające
- Wnioski zalesieniowe
 - Kampania 2023
 - Kampania 2022
- LPIS
- LPIS - całoroczny
- Doradcy
- Pomoc**
- Deklaracja dostępności

Wniosek transferowy
Wniosek o przekazanie gospodarstwa (dotyczy spraw OB/ONW).
[WYBIERZ](#)

Wnioski zalesieniowe
[WYBIERZ](#)

Wnioski transferowe PROW
[WYBIERZ](#)

PUE ARIMR
[WYBIERZ](#)

☰ Pomoc

DO POBRANIA

[Regulamin korzystania z konta w systemie teleinformatycznym ARiMR \(359 KB, PDF\)](#)

[Regulamin korzystania z pomocy doradcy przy wypełnianiu wniosku \(128 KB, PDF\)](#)

[Klauzula RODO w przypadku korzystania z pomocy doradcy \(88 KB, PDF\)](#)

PRZYDATNE LINKI

[Instrukcja wypełniania wniosku](#)

[Strona internetowa ARiMR](#)

[PUE – Platforma Usług Elektronicznych](#)

PORADY ORAZ NAJCZĘŚCIEJ ZADAWANE PYTANIA

Rolnik może przez Internet utworzyć nowe konto do aplikacji eWniosekPlus poprzez PUE lub zresetować hasło już istniejącego konta. Na ekranie z formularzem logowania do aplikacji PUE, poza polami z nazwą użytkownika i hasłem, dostępne są dodatkowo opcje: **Zarejestruj się** - umożliwia założenie nowego konta w aplikacji eWniosekPlus poprzez Platformę PUE, **Założ profil** – umożliwia utworzenie profilu zaufanego oraz opcja wykorzystywana w celu odblokowania konta lub ustanowienia nowego hasła: **Nie pamiętasz hasła?**

Agencja Restrukturyzacji i Modernizacji Rolnictwa | Platforma Usług Elektronicznych

Zaloguj się za pomocą nazwy użytkownika

Nazwa użytkownika
Możesz użyć loginu z Portal IRZplus, eWniosekPlus

Hasło
Hasło z Portal IRZplus, eWniosekPlus

[ZAREJESTRUJ SIĘ](#)

Nie masz jeszcze konta [Zarejestruj się](#)

Zaloguj się za pomocą login.gov.pl

[Login.gov.pl](#)

Nie masz jeszcze profilu zaufanego [Założ profil](#)

Możliwość resetu hasła

Możliwość utworzenia konta

Możliwość utworzenia profilu zaufanego

W zależności od wybranej opcji, aplikacja przekieruje użytkownika do formularza, który umożliwi utworzenie konta w aplikacji eWniosekPlus, utworzenie profilu zaufanego bądź reset hasła.



Uwaga!

Należy pamiętać, że konto w eWniosekPlus jest przypisane do osoby a nie do gospodarstwa, a więc w przypadku np. przejścia gospodarstwa w ramach spadku, gdy producent rolny do tej pory nie posiadał konta w eWniosekPlus należy je założyć i posługiwać się własnym kontem a nie kontem spadkodawcy.



Szczegółowy sposób utworzenia konta, logowania i reset hasła, a także zarządzania kontem w aplikacji eWniosekPlus, zmiany hasła oraz konfiguracji powiadomień, opisany został w części 2 Instrukcji wypełniania wniosku w aplikacji eWniosekPlus pod adresem:

<https://www.gov.pl/web/arimr/instrukcja-wypelniania-wniosku-w-ewniosekplus>

3. Kreator wyboru wniosku

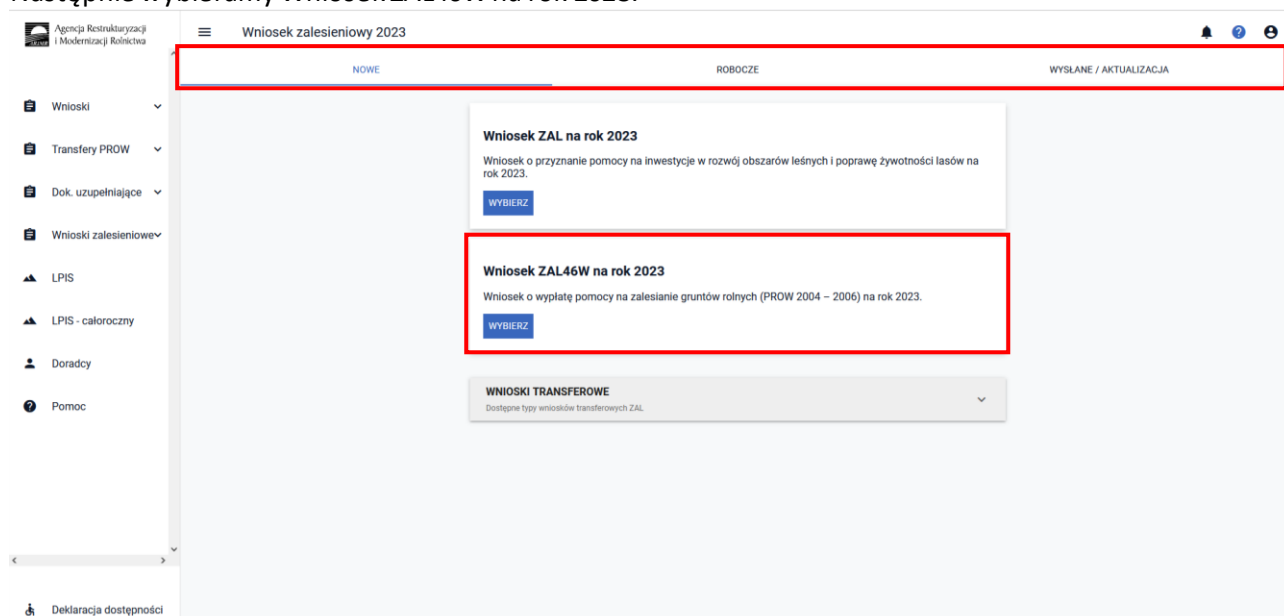
Po zalogowaniu do eWniosekPlus należy wybrać na panelu bocznym zakładkę Wnioski.

Domyślnie wyświetlają się wnioski dla kampanii. Kampania, dla której wypełniamy wniosek jest wyświetlana w górnym panelu jak również w opisie wybieranego wniosku

Należy wybrać „Wnioski zalesieniowe”.

The screenshot shows the 'Wniosek 2023' interface. On the left is a sidebar with navigation items: Wnioski, Transfery PROW, Dok. uzupełniające, Wnioski zalesieniowe, LPIS, LPIS - caloroczny, Doradcy, and Pomoc. The main content area is divided into three columns: 'NOWE / AKTUALIZACJA', 'ROBOCZE', and 'WYSLANE'. Under 'NOWE / AKTUALIZACJA', there is a card for 'Instrukcja' (downloadable) and a card for 'Wniosek o przyznanie płatności 2023' (selectable). Under 'ROBOCZE', there is a card for 'Wniosek transferowy' (selectable) and a card for 'Wnioski zalesieniowe' (selectable, highlighted with a red box). Under 'WYSLANE', there is a card for 'Wnioski transferowe PROW' (selectable) and a card for 'PUE ARIMR' (selectable).

Następnie wybieramy Wniosek ZAL46W na rok 2023.



Wnioski prezentowane są w trzech zakładkach:

NOWE (w tej zakładce wybieramy typ wypełnianego wniosku)

ROBOCZE (w tej zakładce prezentowany jest zapisany wniosek roboczy – w jednym czasie może być tylko jeden wniosek roboczy)

WYSŁANE/AKTUALIZACJA (w tej zakładce znajdują się wnioski wysłane – złożone w ARiMR oraz można zaktualizować wniosek, który został wysłany)

Żeby złożyć wniosek, należy wybrać kafelek Wniosek ZAL46W na rok 2023 Wniosek o wypłatę pomocy na zalesianie gruntów rolnych

Wyświetli się Kreator wniosku o wypłatę pomocy na zalesianie gruntów rolnych PROW 2004 – 2006 na rok 2023.



4. Funkcje w górnym panelu



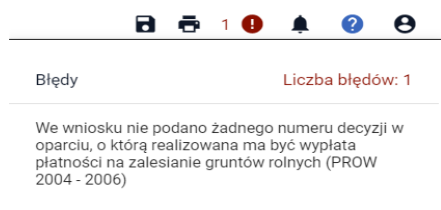
Przycisk umożliwia zapisanie wniosku roboczego



Przycisk umożliwia na każdym etapie wypełniania wniosku jego wydruk w formacie PDF. Dodatkowo na każdej stronie drukowanego wniosku widoczny jest numer dokumentu oraz jego status: roboczy lub przyjęty.



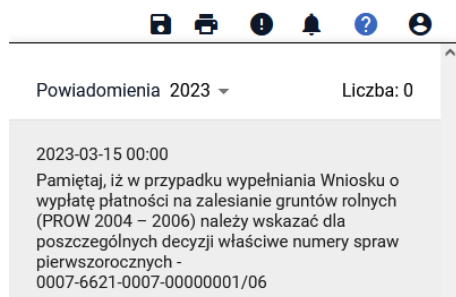
Przycisk umożliwia wyświetlenie stwierdzonych przez system błędów.



Przykładowym błędem jest np. niepodanie żadnego numeru decyzji.



Przycisk umożliwia wyświetlenie powiadomień.



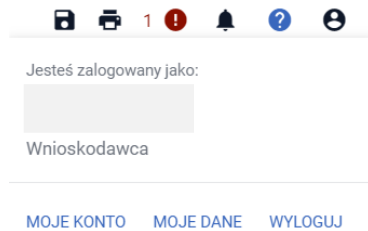
W powiadomieniach są wyszczególnione wszystkie sprawy zalesieniowe PROW 2004 – 2006, zalogowanego do aplikacji eWniosekplus producenta rolnego.



Przycisk umożliwia wyświetlenie podpowiedzi.



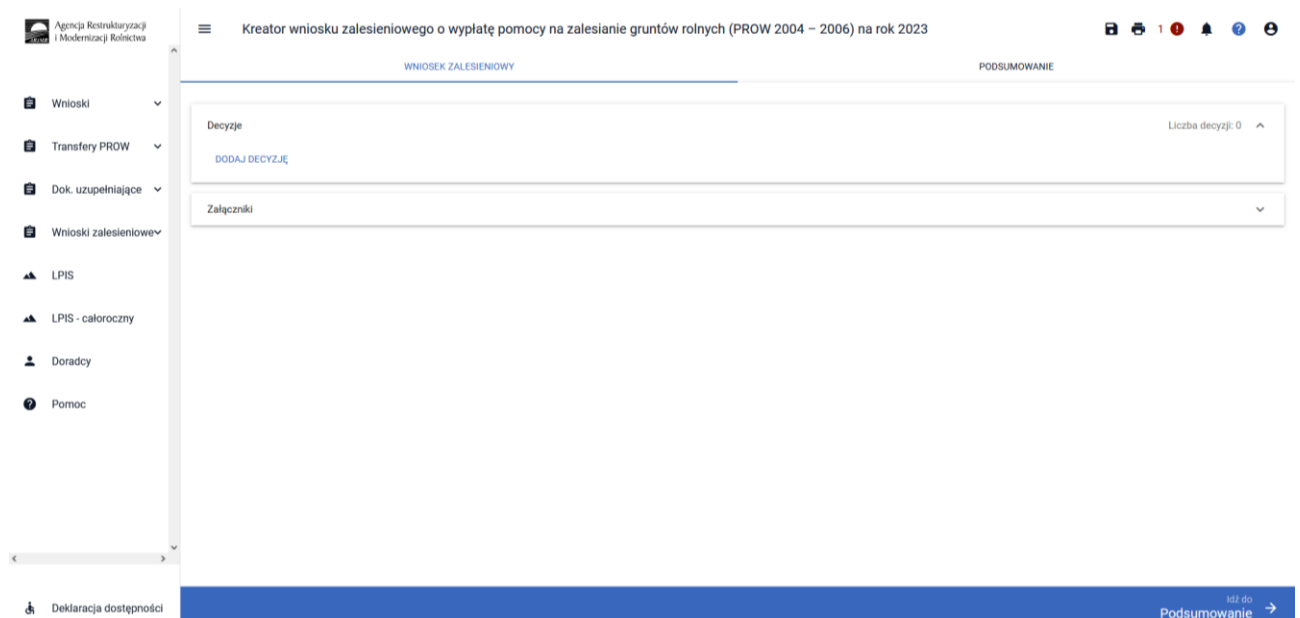
Przycisk umożliwia wyświetlenie danych dotyczących konta eWniosekplus.



5. Jak wygląda WNIOSEK o wypłatę pomocy na zalesianie gruntów rolnych PROW 2004 - 2006 w eWniosekPlus

Dane we wniosku zostały podzielone na sekcje:

- Decyzje – umożliwia wprowadzenie i wyświetlenie numeru decyzji, daty decyzji, znaku sprawy pierwszorocznej oraz powierzchni, na której jest realizowane zobowiązanie zalesieniowe;
- Załączniki – sekcja umożliwia dodanie i wyświetlanie dodanych już do wniosku załączników.



Sekcja „Decyzje”

Po użyciu przycisku „Dodaj decyzję” w sekcji tej wnioskujący wprowadza:

- numer decyzji (z pierwszego roku uczestnictwa w programie), należy wprowadzić w formacie XXXX-XXXX-XXXXXX gdzie „X” oznacza cyfrę,
- datę decyzji (z pierwszego roku uczestnictwa w programie), należy wprowadzić w formacie rrrr-mm-dd,

- znak sprawy (z pierwszego roku uczestnictwa w programie), należy wprowadzić w formacie XXXX-XXXX-XXXX-XXXXXXXX/XX gdzie „X” oznacza cyfrę,
- powierzchnię, na której jest realizowane zobowiązanie zalesieniowe .

Po wprowadzeniu danych dotyczących danej decyzji należy użyć przycisku ZAPISZ.

Po użyciu przycisku „Zapisz” istnieje możliwość dodania kolejnej decyzji (kolejnego uczestnictwa zalesieniowego).

W przypadku, gdy wniosek o wypłatę pomocy na zalesianie gruntów rolnych, dotyczy płatności przyznanych na podstawie więcej niż jednej decyzji, należy wpisać numery wszystkich decyzji, których dotyczy wniosek oraz odpowiadające im daty wydania, znaki spraw i powierzchnie zalesienia.

W przypadku, gdy powierzchnia zalesienia uległa zmniejszeniu w stosunku do dotychczasowego zobowiązania (np. w wyniku likwidacji części uprawy), należy zaznaczyć checkbox „Czy zmniejszenie powierzchni”.

The screenshot shows the 'Kreator wniosku zalesieniowego' interface. A modal window titled 'Formularz edycji decyzji' is open, displaying the following fields:

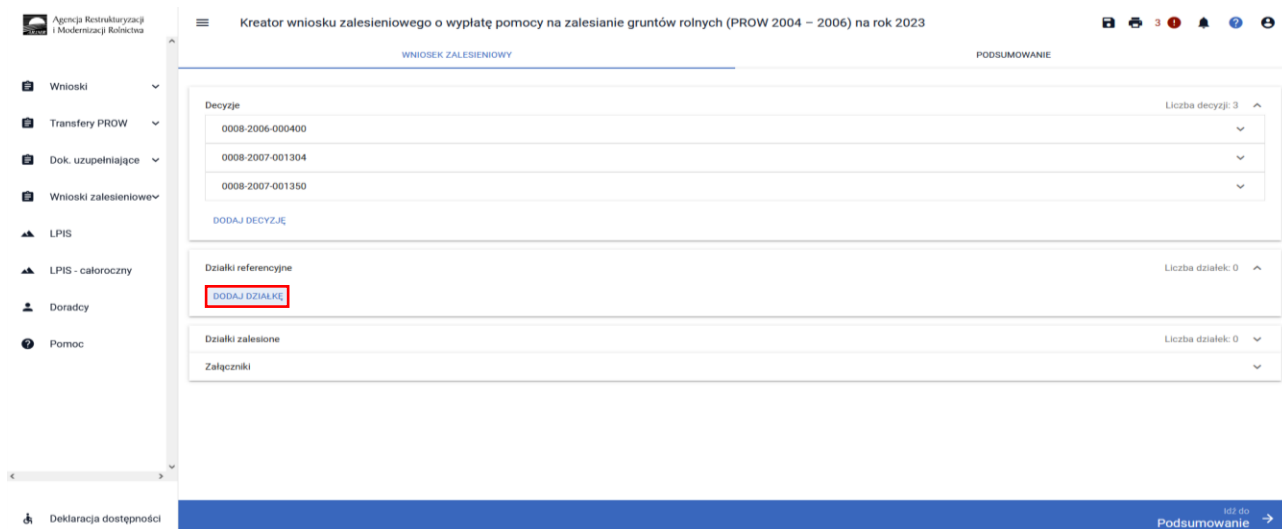
- Numer decyzji: 0008-2006-000400
- Data wydania decyzji: 2006-06-01
- Znak sprawy: 0008-6621-0008-00000003/05
- Powierzchnia: 5,20

The checkbox 'Czy zmniejszenie powierzchni' is checked and highlighted with a red box. Below the form are 'ANULUJ' and 'ZAPISZ' buttons.

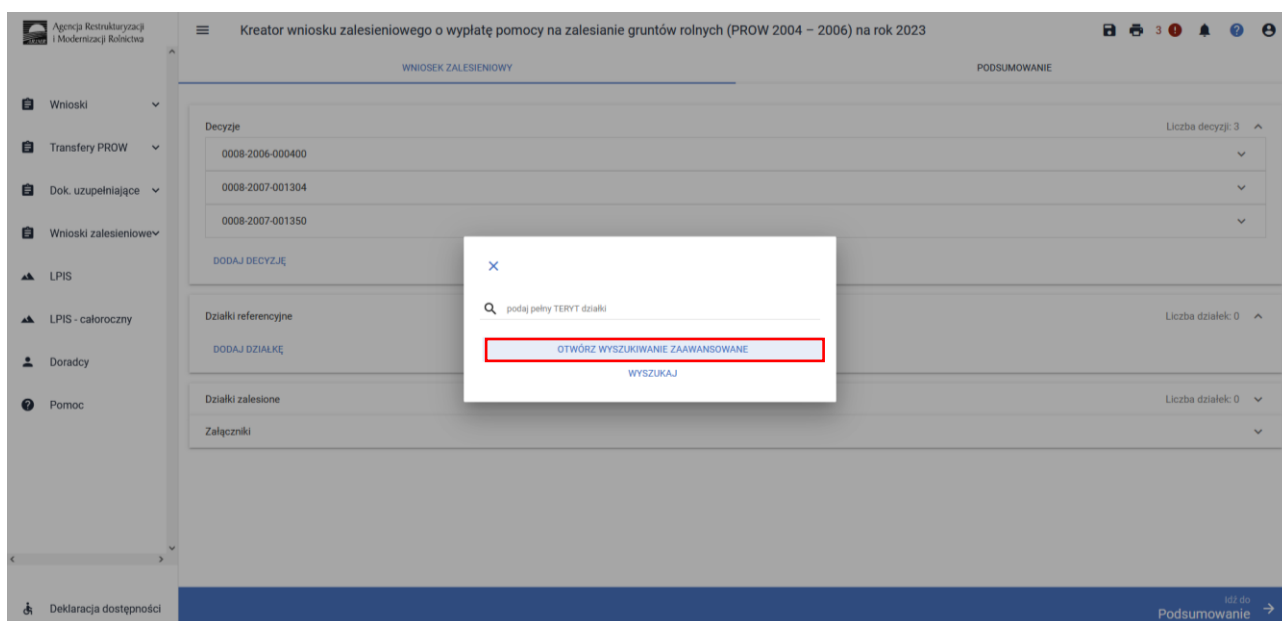
Zaznaczenie checkboxu dotyczącego zmniejszenia powierzchni istniejącego zalesienia, pojawiają się dodatkowe sekcje dotyczące działek referencyjnych i działek zalesionych.

The screenshot shows the 'Kreator wniosku zalesieniowego' interface with the 'Działy referencyjne' and 'Działy zalesione' sections highlighted with red boxes. The 'Działy referencyjne' section shows 'Liczba działek: 0' and the 'Działy zalesione' section shows 'Liczba działek: 0'. The 'DODAJ DECYZJĘ' button is visible above the sections.

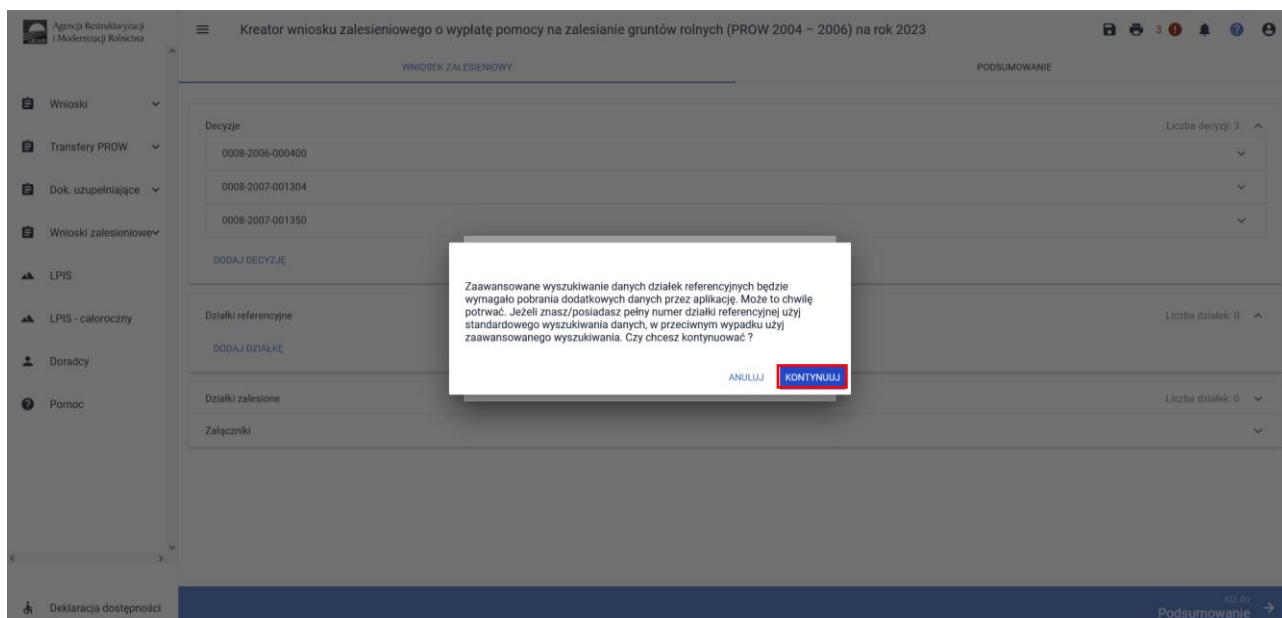
Menu dotyczące Działek referencyjnych rozwijane jest po prawej stronie.



Dodajemy działkę referencyjną.



Wprowadzamy dane działki referencyjnej podając jej teryt lub otwierając wyszukiwanie zaawansowane.



Komunikat dotyczący wyszukiwania zaawansowanego zamykamy przyciskiem KONTYNUUJ.

The screenshot shows the 'Kreator wniosku zalesieniowego o wypłatę pomocy na zalesianie gruntów rolnych (PROW 2004 – 2006) na rok 2023' interface. A modal dialog box is open, titled 'ZAMKNIJ WYSZUKIWANIE ZAAWANSOWANE'. It contains the following fields: 'DOLNOŚLĄSKIE' (with a close button), 'kłodzki', 'Kłodzko (gm. wiejska)', 'Odrzychowice Kl.' (with a close button), '0018', 'Numer arkusza mapy', and '84/2'. At the bottom of the dialog, the 'WYSZUKAJ' button is highlighted with a red rectangle.

Z listy rozwijalnej wybieramy województwo, powiat, gminę, nazwę obrębu, a następnie wprowadzamy nr arkusza mapy (jeżeli istnieje) oraz nr działki ewidencyjnej.

The screenshot shows the same application interface as above. The modal dialog box is still open, and the 'DODAJ' button at the bottom is now highlighted with a red rectangle. The search results list at the bottom of the dialog shows '020807_2.0018.84/2'.

Po wprowadzeniu danych działki i jej wyszukiwaniu, należy ją dodać do składanego wniosku.

Agencja Restrukturyzacji i Modernizacji Rolnictwa

Kreator wniosku zasieleniowego o wypłatę pomocy na zasilenie gruntów rolnych (PROW 2004 – 2006) na rok 2023

WNIOSEK ZALESIENIOWY

Decyzje

0008-2006-000400

0008-2007-001304

0008-2007-001350

DODAJ DECYZJĘ

Działki referencyjne

020807_2.0018.84/2
Odrzychowice Kl., Kłodzko, Powiat, DOLNOŚLĄSKIE

DODAJ DZIAŁKĘ

Działki zasalone

Załączniki

Wyszukiwanie: Kłodzki, Odrzychowice Kl.

0018

Numer arkusza mapy

84/2

WYSZUKAJ

020807_2.0018.84/2 DODAJ

Liczba decyzji: 3

Liczba działek: 1

Liczba działek: 0

18/00 Podsumowanie →

Dodana działka pojawia się we wniosku. Okno wyszukiwania zamykamy „X”.

Agencja Restrukturyzacji i Modernizacji Rolnictwa

Kreator wniosku zasieleniowego o wypłatę pomocy na zasilenie gruntów rolnych (PROW 2004 – 2006) na rok 2023

WNIOSEK ZALESIENIOWY

Decyzje

0008-2006-000400

0008-2006-001304

0008-2007-001350

DODAJ DECYZJĘ

Działki referencyjne

020807_2.0018.84/2
Odrzychowice Kl., Kłodzko, Powiat, DOLNOŚLĄSKIE

Działki Zasalone: Brak działek

DODAJ DZIAŁKĘ

Działki zasalone

DODAJ DZIAŁKĘ ZALESIONĄ

Załączniki

Brak załączników do wniosku.

DODAJ ZAŁĄCZNIK

Liczba decyzji: 3

Liczba działek: 1

Liczba działek: 0

18/00 Podsumowanie →

Dodajemy działkę zasaloną. Należy wprowadzić dane dotyczące działek zasalonych w ramach PROW 2004-2006, na których została zmniejszona powierzchnia.

Agencja Restrukturyzacji i Modernizacji Rolnictwa

Kreator wniosku zalesieniowego o wypłatę pomocy na zalesianie gruntów rolnych (PROW 2004 – 2006) na rok 2023

WNIOSEK ZALESIENIOWY

PODSUMOWANIE

Decyzje

0008-2006-000400

0008-2006-001304

0008-2007-001350

DODAJ DECYZJĘ

Działki referencyjne

020807_2.0018.84/2

Odryzchowice K., Kłodzka, Modzki, DOLNOSŁĄSKIE

DODAJ DZIAŁKĘ

Działki zalesione

DODAJ DZIAŁKĘ ZALESIONĄ

Załączniki

Brak załączników do wniosku.

DODAJ ZAŁĄCZNIK

Deklaracja dostępności

Podsumowanie

Dodawanie działki zalesionej

Podaj oznaczenie działki

A

Podaj nr decyzji

0008-2006-000400

Wybierz

Powierzchnia położenia działki referencyjnej

0,00

ANULUJ ZAPISZ

Wprowadzamy oznaczenie literowe działki zalesionej. Należy pamiętać, aby oznaczenia kolejnych działek zalesionych w ramach tej samej decyzji, nie były identyczne. Numery wprowadzonych wcześniej decyzji wybieramy z listy rozwijanej. W liście rozwijanej widnieją tylko te decyzje, w których zaznaczony został checkbox „Czy zmniejszenie powierzchni”.

Agencja Restrukturyzacji i Modernizacji Rolnictwa

Kreator wniosku zalesieniowego o wypłatę pomocy na zalesianie gruntów rolnych (PROW 2004 – 2006) na rok 2023

WNIOSEK ZALESIENIOWY

PODSUMOWANIE

Decyzje

0008-2006-000400

0008-2006-001304

0008-2007-001350

DODAJ DECYZJĘ

Działki referencyjne

020807_2.0018.84/2

Odryzchowice K., Kłodzka, Modzki, DOLNOSŁĄSKIE

DODAJ DZIAŁKĘ

Działki zalesione

DODAJ DZIAŁKĘ ZALESIONĄ

Załączniki

Brak załączników do wniosku.

DODAJ ZAŁĄCZNIK

Deklaracja dostępności

Podsumowanie

Dodawanie działki zalesionej

Podaj oznaczenie działki

A

Podaj nr decyzji

0008-2006-000400

Wskaż działkę referencyjną

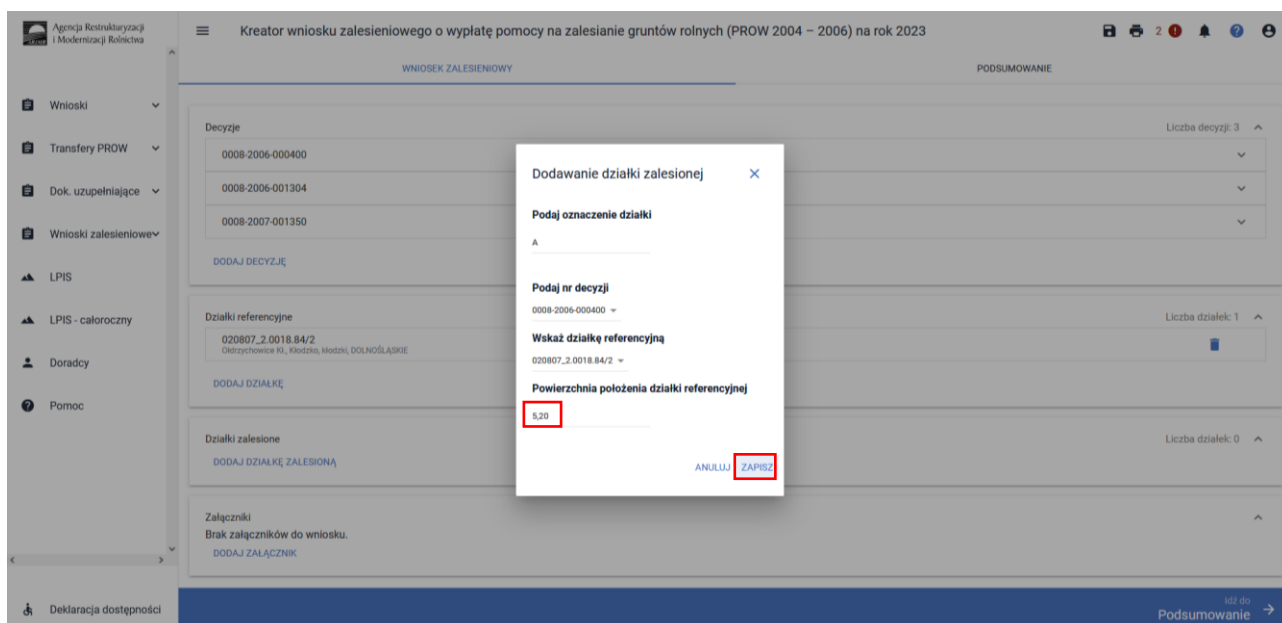
020807_2.0018.84/2

Powierzchnia położenia działki referencyjnej

0,00

ANULUJ ZAPISZ

Z listy rozwijanej wybieramy numer wprowadzonej wcześniej działki referencyjnej.



Po wprowadzeniu powierzchni działki zalesionej, używamy przycisku „Zapisz”.



Na tym etapie istnieje możliwość dokonania edycji działki zalesionej lub jej usunięcia. Możliwe jest również usunięcie działki referencyjnej.

Agencja Restrukturyzacji i Modernizacji Rolnictwa

Kreator wniosku zalesieniowego o wypłatę pomocy na zalesianie gruntów rolnych (PROW 2004 – 2006) na rok 2023

WNIOSEK ZALESIENIOWY

PODSUMOWANIE

Decyzje Liczba decyzji: 3

0008-2006-000400
 Numer decyzji: 0008-2006-000400
 Data wydania decyzji: 2006-06-01
 Znak sprawy: 0008-6621-0008-00000003/05
 Powierzchnia: 5,2 ha
 Czy zmniejszenie powierzchni: TAK

EDYCJA USUN

0008-2006-001304

0008-2007-001350

DODAJ DECYZJĘ

Działki referencyjne Liczba działek: 1

020807_2.0018.84/2
 Odrzychowice K., Kłodzko, Młodki, DOLNOŚLĄSKIE Działki Zalesione: A

DODAJ DZIAŁKĘ

Działki zalesione Liczba działek: 1

A Powierzchnia działki zalesionej 5,20 ha

DODAJ DZIAŁKĘ ZALESIONĄ

Podsumowanie

System umożliwia również dokonania edycji danych zawartych w sekcji Decyzje lub całkowitego usunięcia wprowadzonej pozycji. Menu danej decyzji otwieramy po prawej stronie.

Sekcja „Załączniki”

Agencja Restrukturyzacji i Modernizacji Rolnictwa

Kreator wniosku zalesieniowego o wypłatę pomocy na zalesianie gruntów rolnych (PROW 2004 – 2006) na rok 2023

WNIOSEK ZALESIENIOWY

PODSUMOWANIE

Decyzje Liczba decyzji: 3

0008-2006-000400

0008-2006-001304

0008-2007-001350

DODAJ DECYZJĘ

Działki referencyjne Liczba działek: 1

020807_2.0018.84/2
 Odrzychowice K., Kłodzko, Młodki, DOLNOŚLĄSKIE Działki Zalesione: A

DODAJ DZIAŁKĘ

Działki zalesione Liczba działek: 1

A Powierzchnia działki zalesionej 5,20 ha

DODAJ DZIAŁKĘ ZALESIONĄ

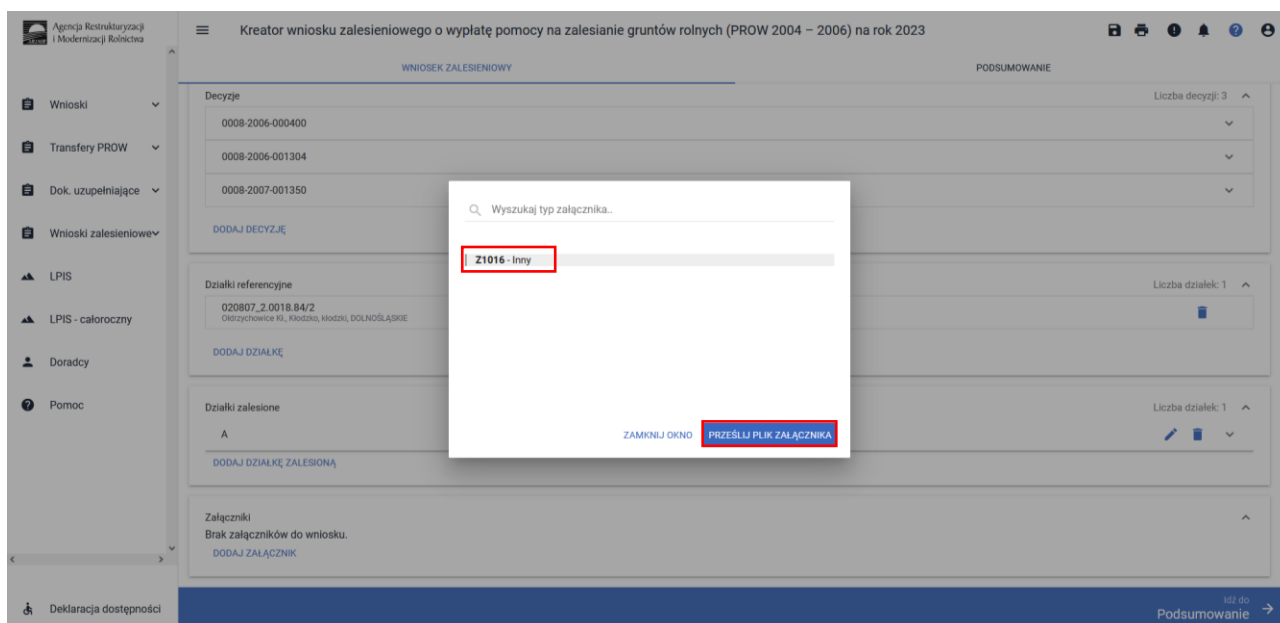
Załączniki

Brak załączników do wniosku.

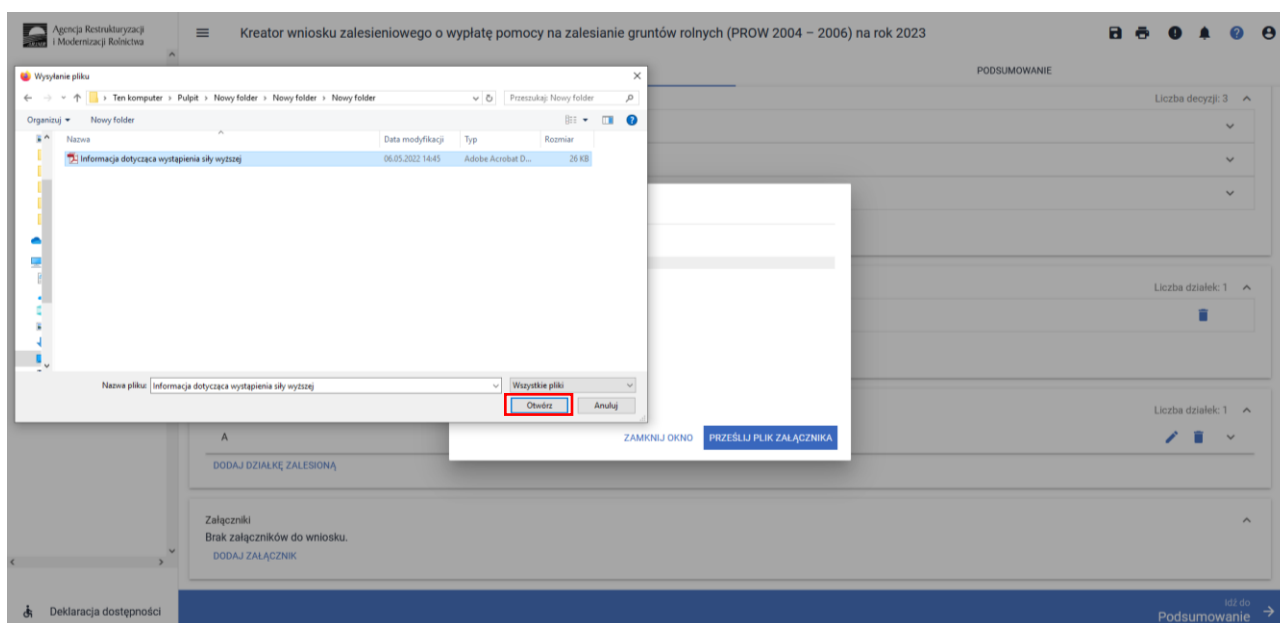
DODAJ ZAŁĄCZNIK

Podsumowanie

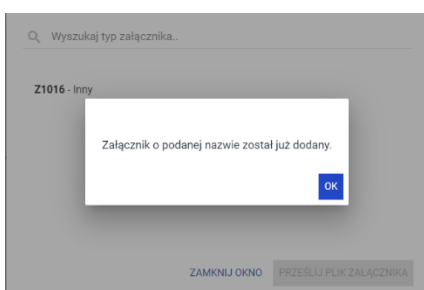
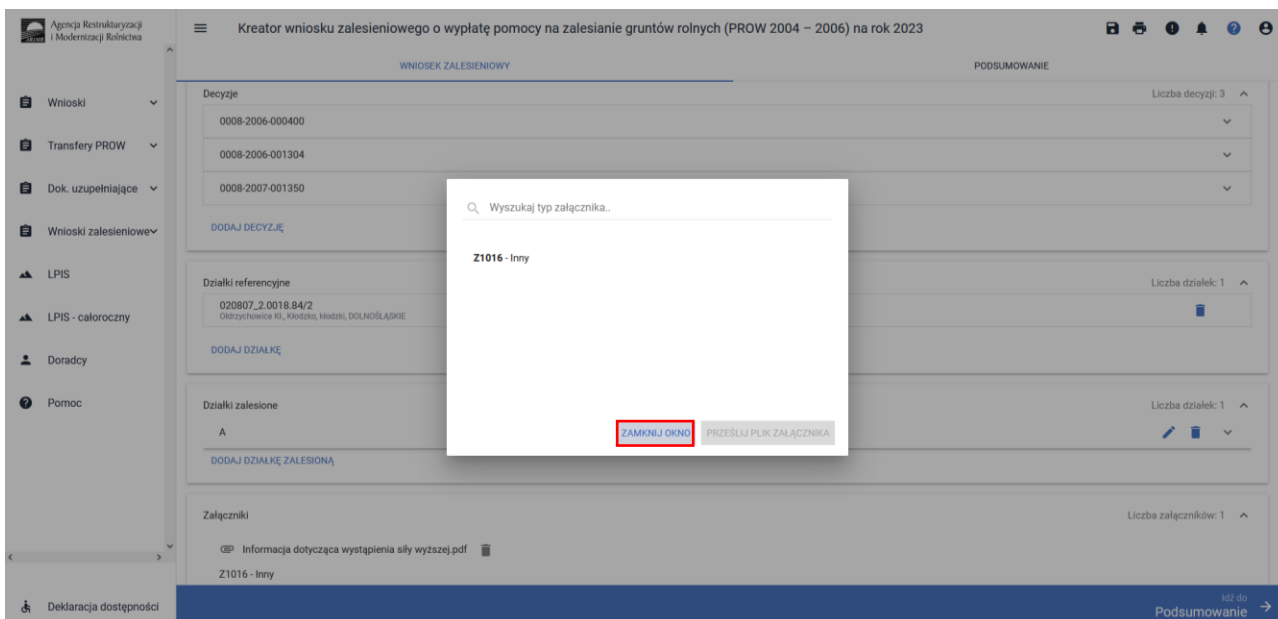
W zakładce załączniki istnieje możliwość dodania załącznika składanego wraz z wnioskiem.



Do wniosku kontynuacyjnego PROW 2004 – 2006 nie są dodawane żadne obligatoryjne załączniki. W przypadku konieczności złożenia załącznika do wniosku np. dokumentu potwierdzającego zaistnienie siły wyższej należy wybrać załącznik **Z1016 – Inny**. Po wybraniu odpowiedniego załącznika z listy, uaktywnia się pole **PRZEŚLIJ PLIK ZAŁĄCZNIKA**.



Po wybraniu tej funkcji należy dodać skan załącznika. Załączniki w aplikacji eWniosekPlus dołącza się w jednym z formatów, o których mowa w załączniku nr 2 do rozporządzenia Rady Ministrów z dnia 12 kwietnia 2012 r. w sprawie *Krajowych Ram Interoperacyjności, minimalnych wymagań dla rejestrów publicznych i wymiany informacji w postaci elektronicznej oraz minimalnych wymagań dla systemów teleinformatycznych* (Dz. U. z 2017 r. poz. 2247), tj. np. postaci pliku w formacie JPEG, PDF, GIF, TIF, TIFF lub w formacie RAR.



Do wniosku może zostać dodane kilka załączników, pod warunkiem, że nazwy dodawanych plików różnią się między sobą.
Po dodaniu załączników zamykamy okno wyszukiwania – ZAMKNIJ OKNO.



Przechodzimy do podsumowania wniosku.

Kreator wniosku zalesieniowego o wypłatę pomocy na zalesianie gruntów rolnych (PROW 2004 – 2006) na rok 2023

WNIOSEK ZALESIENIOWY

Decyzje: 0008-2006-000400, 0008-2006-001304, 0008-2007-001350

Działki referencyjne: 020807_2_0018.84/2

Działki zalesione: A

Załączniki: Informacja dotycząca wystąpienia siły wyższej.pdf, Z1016 - Inny

Potwierdzam poprawność danych

WYŚLIJ WNIOSEK

Po zaznaczeniu checkboxu *Potwierdzam poprawność danych*, aktywny staje się przycisk **WYŚLIJ WNIOSEK**.

OŚWIADCZENIA I ZOBOWIĄZANIA

UWAGA
Aby móc wysłać wniosek, należy uważnie przeczytać poniższe oświadczenie, a następnie kliknąć w przycisk "Akceptuję".

Oświadczam, że:

- znane mi są skutki składania fałszywych oświadczeń wynikające z art. 297 § 1 i § 2 Kodeksu karnego;
- znane mi są zasady wypłaty pomocy na zalesianie gruntów rolnych;
- jestem świadomy(-a) skutków niewykonania zobowiązań wynikających z realizacji działania Zalesianie gruntów rolnych;
- nie pobieram innych środków publicznych z tytułu zalesiania gruntów objętych niniejszym wnioskiem;
- zostałem/-am poinformowany/-a, że:
 - obowiązek podania danych wynika z przepisów o krajowym systemie ewidencji producentów, ewidencji gospodarstw rolnych oraz ewidencji wniosków o przyznanie płatności,
 - w przypadku złożenia fałszywej deklaracji, powstałej w wyniku poważnego zaniedbania, zostanie wykluczony (-a) ze wszystkich

ANULUJ AKCEPTUJ

System wyświetla oświadczenia i zobowiązania zawarte we wniosku.

OŚWIADCZENIA I ZOBOWIĄZANIA

UWAGA
Aby móc wysłać wniosek, należy uważnie przeczytać poniższe oświadczenie, a następnie kliknąć w przycisk "Akceptuję".

Oświadczam, że:

- znane mi są skutki składania fałszywych oświadczeń wynikające z art. 297 § 1 i § 2 Kodeksu karnego;
- znane mi są zasady wypłaty pomocy na zalesianie gruntów rolnych;
- jestem świadomy(-a) skutków niewykonania zobowiązań wynikających z realizacji działania Zalesianie gruntów rolnych;
- nie pobieram innych środków publicznych z tytułu zalesiania gruntów objętych niniejszym wnioskiem;
- zostałem/-am poinformowany/-a, że:
 - obowiązek podania danych wynika z przepisów o krajowym systemie ewidencji producentów, ewidencji gospodarstw rolnych oraz ewidencji wniosków o przyznanie płatności,
 - w przypadku złożenia fałszywej deklaracji, powstałej w wyniku poważnego zaniedbania, zostanie wykluczony (-a) ze wszystkich
- Pani/Pana dane osobowe będą przetwarzane przez okres niezbędny do realizacji zadań, o których mowa w pkt 3. Okres przechowywania danych może zostać każdorazowo przedłużony o okres przedawnienia roszczeń, jeżeli przetwarzanie danych będzie niezbędne do dochodzenia roszczeń lub do obrony przed takimi roszczeniami przez Administratora danych. Ponadto, okres przechowywania danych może zostać przedłużony na okres potrzebny do przeprowadzenia archiwizacji.
- Przykazuje Pani/Panu prawo dostępu do Pani/Pana danych osobowych, prawo żądania ich sprostowania, usunięcia lub ograniczenia ich przetwarzania.
- W przypadku uznania, że przetwarzanie danych osobowych narusza przepisy Rozporządzenia, przysługuje Pani/Panu prawo wniesienia skargi do Prezesa Urzędu Ochrony Danych Osobowych.
- Pani/Pana dane Administrator danych uzyskał od Beneficjenta.

ANULUJ AKCEPTUJ

Wymagana jest akceptacja wnioskodawcy pod wyświetlonymi oświadczeniami i zobowiązaniami. Przycisk Akceptuję.

Agencja Restrukturyzacji i Modernizacji Rolnictwa

Kreator wniosku zalesieniowego o wypłatę pomocy na zalesianie gruntów rolnych (PROW 2004 – 2006) na rok 2023

WNIOSEK ZALESIENIOWY

Decyzje

- 0008-2006-000400
- 0008-2006-001304
- 0008-2007-001350

Działki referencyjne

- 020807_2.0018.84/2
Olszycowice R., Kłodzko, Młodki, DOLNOŚLĄSKIE

Działki zalesione

- A

Załączniki

- Informacja dotycząca wystąpienia siły wyższej
Z1016 - Inny

OŚWIADCZENIA I ZOBOWIĄZANIA

OŚWIADCZENIE WOBEC ARIMR O WYPELNIENIU OBOWIĄZKU INFORMACYJNEGO WOBEC INNYCH OSÓB FIZYCZNYCH

- Przyjmuję do wiadomości, iż ARIMR staje się Administratorem danych osobowych osób fizycznych otrzymanych ode mnie, które to dane osobowe bezpośrednio lub pośrednio zostały przeze mnie pozyskane w celu obsługi wniosku o wypłatę pomocy na zalesianie gruntów rolnych (PROW 2004 - 2006).
- Oświadczam, że dane osobowe, o których mowa w pkt 1, przetwarzam zgodnie z obowiązującymi w tym zakresie regulacjami prawnymi i jestem uprawniony do ich przekazania ARIMR oraz uczyniłem zadość wszelkim obowiązkom związanym z ich przekazaniem, a w szczególności zostały poinformowane osoby, których dane przekazuję, o fakcie i celu ich przekazania.
- Oświadczam, iż wszystkie osoby fizyczne, o których mowa w pkt 1, zostały poinformowane o treści klauzuli informacyjnej dotyczącej przetwarzania przez ARIMR danych osobowych osób fizycznych, które zostaną przekazane przez beneficjenta.
- Jednocześnie zobowiązuję się poinformować osoby, których dane osobowe będą przekazywane do ARIMR w celu wypłaty pomocy na zalesianie gruntów rolnych (PROW 2004 - 2006) o treści klauzuli informacyjnej dotyczącej przetwarzania przez ARIMR danych osobowych osób fizycznych, które zostaną przekazane przez beneficjenta.

ANULUJ AKCEPTUJĘ

Potwierdzam poprawność danych

WYŚLIJ WNIOSEK

System wymaga również zapoznania się z oświadczeniami i zobowiązaniami dotyczącymi przepisów o ochronie danych osobowych oraz ich akceptacji. Przycisk Akceptuję.

Agencja Restrukturyzacji i Modernizacji Rolnictwa

Kreator wniosku zalesieniowego o wypłatę pomocy na zalesianie gruntów rolnych (PROW 2004 – 2006) na rok 2023

WNIOSEK ZALESIENIOWY

Decyzje

- 0008-2006-000400
- 0008-2007-001303
- 0008-2007-001304

Działki referencyjne

- 020807_2.0018.84/2
Olszycowice R., Kłodzko, Młodki, DOLNOŚLĄSKIE

Działki zalesione

- A

Załączniki

- Informacja dotycząca wystąpienia siły wyższej.pdf
Z1016 - Inny

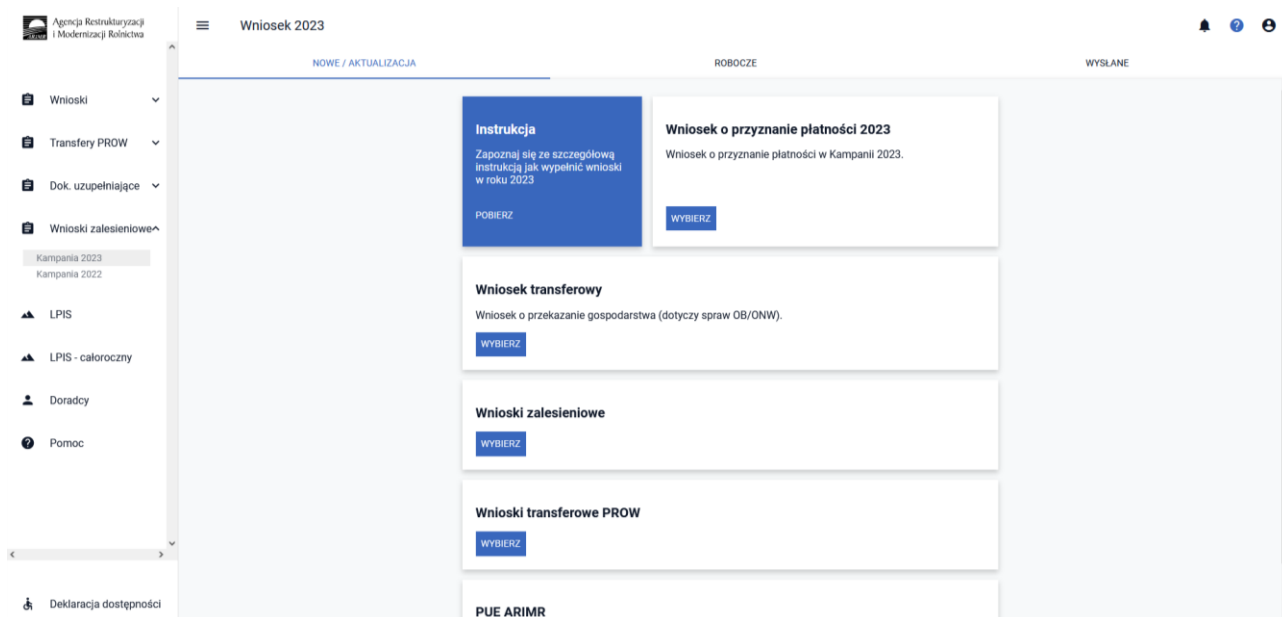
Twój wniosek został poprawnie wystawiony.

OK

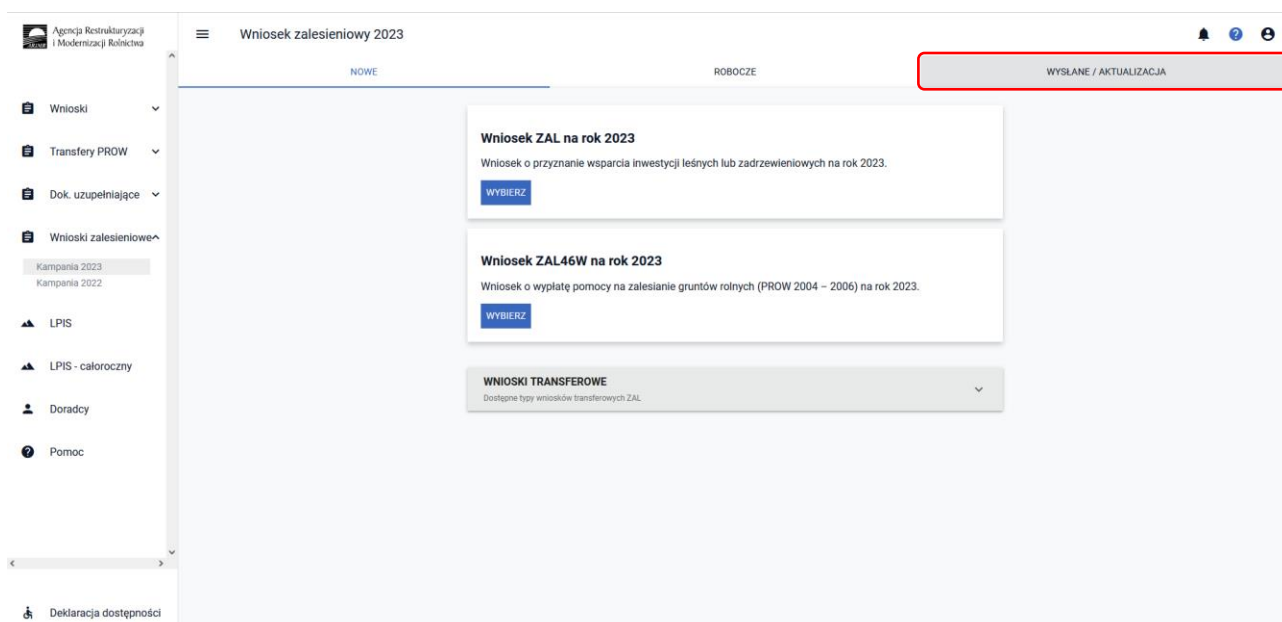
Potwierdzam poprawność danych

WYŚLIJ WNIOSEK

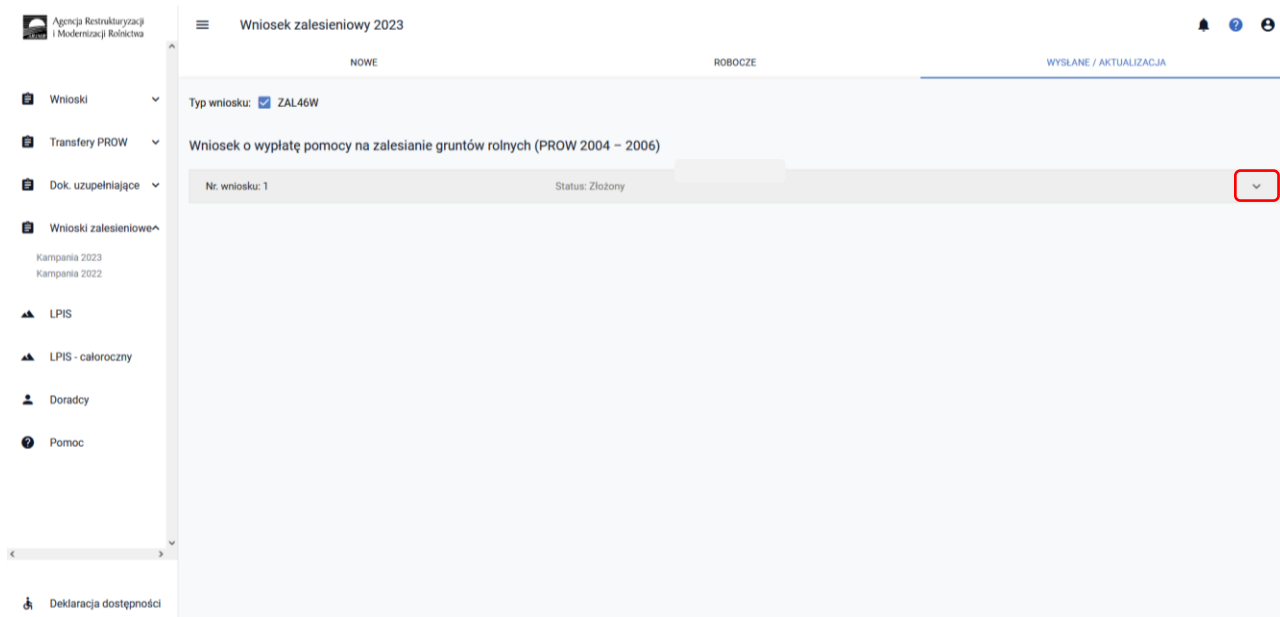
Informacja o poprawnym wystąpieniu wniosku. Przycisk OK.



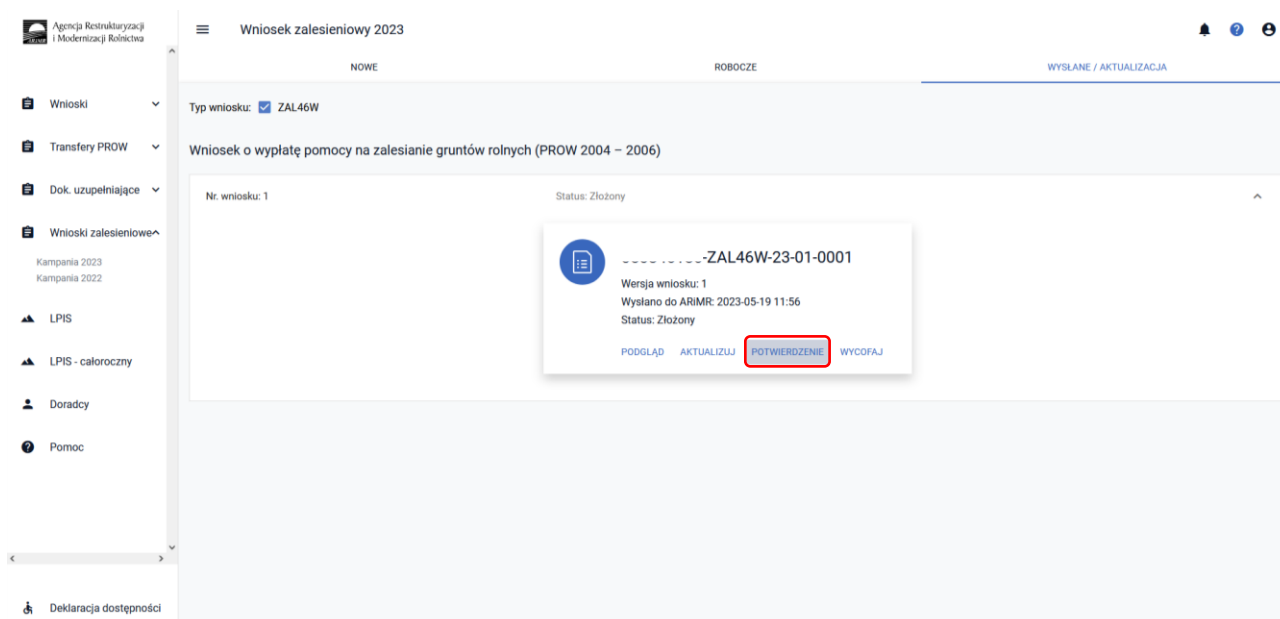
W Menu głównym aplikacji eWniosekPlus przechodzimy po lewej stronie do wniosków zalesieniowych.



W głównym Menu przechodzimy do zakładki WYŚLANE/AKTUALIZACJA.



W zakładce WYŚLANE/AKTUALIZACJA widnieje złożony wcześniej wniosek o wypłatę pomocy na zalesianie gruntów rolnych (PROW 2004 – 2006). W celu poprawy potwierdzenia rozwijamy Menu wniosku (przycisk po prawej stronie).



System pozwala na Podgląd, Aktualizację lub Wycofanie złożonego przez nas wniosku. Istnieje również możliwość pobrania Potwierdzenia jego złożenia.

Agencja Restrukturyzacji i Modernizacji Rolnictwa

Wniosek zalesieniowy 2023

Typ wniosku: ZAL46W

Wniosek o wypłatę pomocy na zalesianie gruntów rolnych (PROW 2004 – 2006)

Nr wniosku: 1 Status: Złożony

-ZAL46W-23-01-0001

Wersja wniosku: 1
Wysłano do ARIMR: 2023-05-19 11:56
Status: Złożony

[PODGLĄD](#) [AKTUALIZUJ](#) [POTWIERDZENIE](#) [WYCOFAJ](#)

potwierdzenie(1).pdf
Pobieranie zakończone — 66,4 KB

Wyniweł wszystkie

WYSŁANE / AKTUALIZACJA

Wnioski
Transfery PROW
Dok. uzupełniające
Wnioski zalesieniowe
Kampania 2023
Kampania 2022
LPIS
LPIS - całoroczny
Doradcy
Pomoc

Deklaracja dostępności

System zapisuje dokument Potwierdzenia, który może zostać następnie zapisany przez wnioskodawcę lub wydrukowany.

potwierdzenie(2).pdf - Adobe Reader

Plik: Edycja Widok Okno Pomoc

Wypełnij i podpisz Komentarz

Agencja Restrukturyzacji i Modernizacji Rolnictwa **Potwierdzenie przyjęcia wniosku ZAL**

Typ dokumentu	Wniosek o wypłatę pomocy na zalesianie gruntów rolnych (PROW 2004 – 2006)
Cel złożenia	Wniosek
Numer dokumentu	ZAL46W-23-01-0001
Data i godzina złożenia dokumentu	2023-05-19 11:56:58
Suma kontrolna	66FF101B361111A7ADFE510F29EE2DFFFA6A02C0

6. Sposób obsługi błędów w aplikacji eWniosekPlus

Agencja Restrukturyzacji i Modernizacji Rolnictwa

Kreator wniosku zalesieniowego o wypłatę pomocy na zalesianie gruntów rolnych (PROW 2004 – 2006) na rok 2023

Wnioski

Transfery PROW

Dok. uzupełniające

Wnioski zalesieniowe

LPIS

LPIS - całoroczny

Doradcy

Pomoc

Wniosek zalesieniowy

Decyzje

0007-2007-001230

0007-2008-001348

Liczba decyzji: 2

Działy referencyjne

Liczba działek: 0

Działy zalesione

Liczba działek: 0

Załączniki

Brak załączników do wniosku.

Potwierdzam poprawność danych

Wniosek

WYŚLIJ WNIOSEK

W przypadku wystąpienia błędów kontroli kompletności, użycie przycisku „Wyślij wniosek” spowoduje pojawienie się komunikatu informującego o wykrytych błędach.

Agencja Restrukturyzacji i Modernizacji Rolnictwa

Kreator wniosku zalesieniowego o wypłatę pomocy na zalesianie gruntów rolnych (PROW 2004 – 2006) na rok 2023

Wnioski

Transfery PROW

Dok. uzupełniające

Wnioski zalesieniowe

LPIS

LPIS - całoroczny

Doradcy

Pomoc

Wniosek zalesieniowy

Decyzje

0007-2007-001230

0007-2008-001348

Liczba decyzji: 2

Działy referencyjne

Liczba działek: 0

Działy zalesione

Liczba działek: 0

Załączniki

Brak załączników do wniosku.

Potwierdzam poprawność danych

Wniosek

WYŚLIJ WNIOSEK

UWAGA

We wniosku występują błędy kontroli kompletności.

Uwaga! Brak poprawy danych we wniosku może skutkować zmniejszeniem lub odmową przyznania płatności.

Jeśli chcesz zweryfikować wprowadzone dane naciśnij ANULUJ. Jeśli chcesz wysłać wniosek mimo istniejących nieprawidłowości naciśnij OK aby przejść do oświadczeń.

ANULUJ

OK

W celu poprawienia błędów należy użyć przycisku „Anuluj”.

Agencja Restrukturyzacji i Modernizacji Rolnictwa

Kreator wniosku zalesieniowego o wypłatę pomocy na zalesianie gruntów rolnych (PROW 2004 – 2006) na rok 2023

WNIOSEK ZALESIENIOWY

PODSUMOWANIE

Błędy Liczba błędów: 3

- We wniosku dla decyzji numer 0007-2007-001230 zaznaczono zmniejszenie powierzchni, a nie dodano żadnej działki referencyjnej
- We wniosku dla decyzji numer 0007-2007-001230 zaznaczono zmniejszenie powierzchni, a nie dodano minimum jednej działki zalesionej w ramach Oświadczenia o powierzchni działek zalesionych, na których kontynuowane jest zobowiązanie
- We wniosku wskazano na 1 decyzje, dla których nastąpiło zmniejszenie powierzchni, a w związku z tym do wniosku należy dodać minimum 1 działek zalesionych

Dane identyfikacyjne

Nazwisko / Nazwa pełna: Zarowski
 Pierwsze imię / Nazwa słabona: Grzegorz
 PESEL: 74103012013

REGION: _____ Numer paszportu: _____ Kod kraju: _____

Decyzje

0007-2007-001230
 0007-2008-001348

Działki referencyjne Liczba działek: 0

Działki zalesione Liczba działek: 0

Załączniki
 Brak załączników do wniosku.

Potwierdzam poprawność danych

Wróć do Wniosek WYŚLIJ WNIOSEK

Klikając na czerwony „!” otrzymujemy listę stwierdzonych błędów kontroli kompletności. W tym przypadku nie wprowadzono działki referencyjnej i działki zalesionej, dla decyzji z zaznaczonym checkboxem „Czy zmniejszenie powierzchni”.

Agencja Restrukturyzacji i Modernizacji Rolnictwa

Kreator wniosku zalesieniowego o wypłatę pomocy na zalesianie gruntów rolnych (PROW 2004 – 2006) na rok 2023

WNIOSEK ZALESIENIOWY

PODSUMOWANIE

Błędy Liczba błędów: 3

- We wniosku dla decyzji numer 0007-2007-001230 zaznaczono zmniejszenie powierzchni, a nie dodano żadnej działki referencyjnej
- We wniosku dla decyzji numer 0007-2007-001230 zaznaczono zmniejszenie powierzchni, a nie dodano minimum jednej działki zalesionej w ramach Oświadczenia o powierzchni działek zalesionych, na których kontynuowane jest zobowiązanie
- We wniosku wskazano na 1 decyzje, dla których nastąpiło zmniejszenie powierzchni, a w związku z tym do wniosku należy dodać minimum 1 działek zalesionych

Dane identyfikacyjne

Nazwisko / Nazwa pełna: Zarowski
 Pierwsze imię / Nazwa słabona: Grzegorz
 PESEL: 74103012013

REGION: _____ Numer paszportu: _____ Kod kraju: _____

Decyzje

0007-2007-001230
 0007-2008-001348

Działki referencyjne Liczba działek: 0

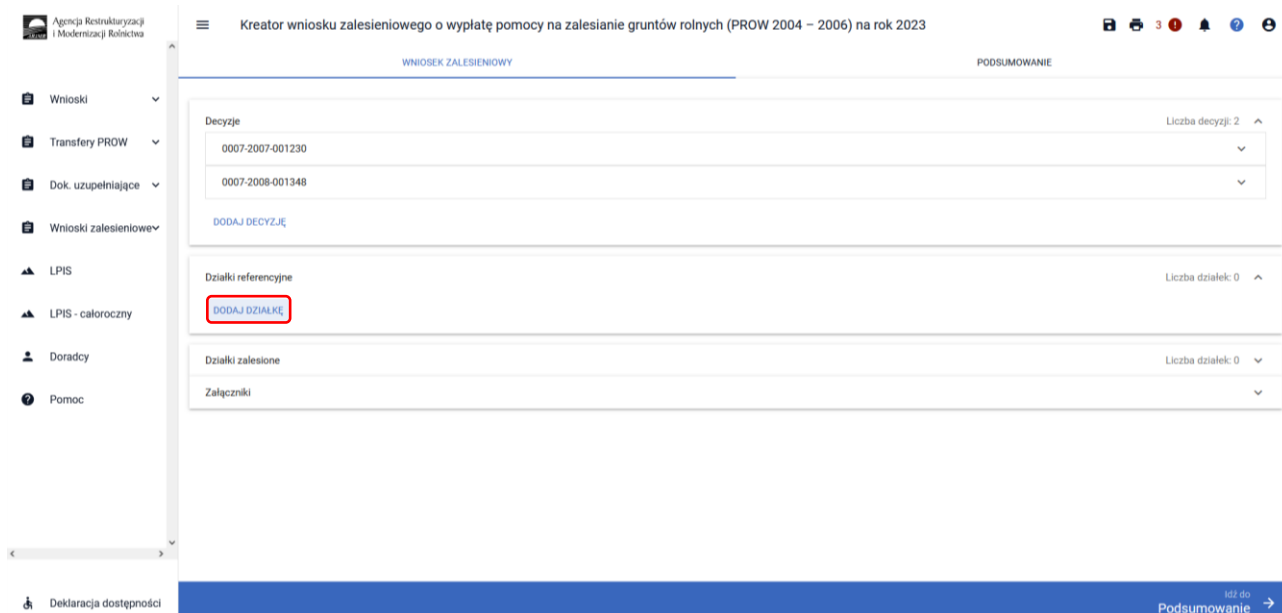
Działki zalesione Liczba działek: 0

Załączniki
 Brak załączników do wniosku.

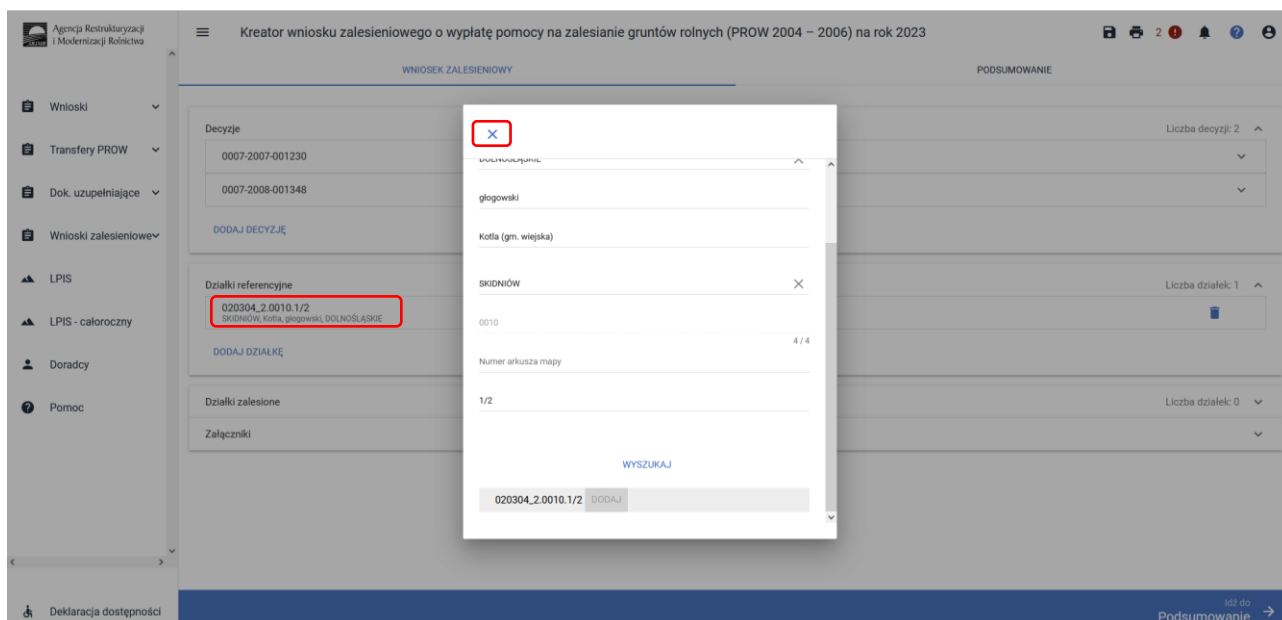
Potwierdzam poprawność danych

Wróć do Wniosek WYŚLIJ WNIOSEK

W celu uzupełnienia wniosku należy użyć przycisku „Wróć do wniosek”.



Dodajemy działkę referencyjną.



Po dodaniu działki referencyjnej należy zamknąć okno wyszukiwania. Szczegółowy opis sposobu dodawania działek ewidencyjnych został zawarty we wcześniejszej części instrukcji.

Agencja Restrukturyzacji i Modernizacji Rolnictwa

Kreator wniosku zalesieniowego o wypłatę pomocy na zalesianie gruntów rolnych (PROW 2004 – 2006) na rok 2023

WNIOSEK ZALESIENIOWY

PODSUMOWANIE

Decyzje Liczba decyzji: 2

0007-2007-001230

0007-2008-001348

DODAJ DECYZJĘ

Działki referencyjne Liczba działek: 1

020304_2.0010.1/2 SKEDNÓW, Kotła, głogowski, DOLNOŚLĄSKIE Działki Zalesione: Brak działek

DODAJ DZIAŁKĘ

Działki zalesione Liczba działek: 0

DODAJ DZIAŁKĘ ZALESIONĄ

Załączniki

Deklaracja dostępności

Idź do Podsumowanie

Dodajemy działkę zalesioną.

Agencja Restrukturyzacji i Modernizacji Rolnictwa

Kreator wniosku zalesieniowego o wypłatę pomocy na zalesianie gruntów rolnych (PROW 2004 – 2006) na rok 2023

WNIOSEK ZALESIENIOWY

PODSUMOWANIE

Decyzje Liczba decyzji: 2

0007-2007-001230

0007-2008-001348

DODAJ DECYZJĘ

Działki referencyjne Liczba działek: 1

020304_2.0010.1/2 SKEDNÓW, Kotła, głogowski, DOLNOŚLĄSKIE

DODAJ DZIAŁKĘ

Działki zalesione Liczba działek: 0

DODAJ DZIAŁKĘ ZALESIONĄ

Załączniki

Deklaracja dostępności

Idź do Podsumowanie

Dodawanie działki zalesionej

Podaj oznaczenie działki

B

Podaj nr decyzji

0007-2007-001230

Wskaż działkę referencyjną

020304_2.0010.1/2

Powierzchnia położenia działki referencyjnej

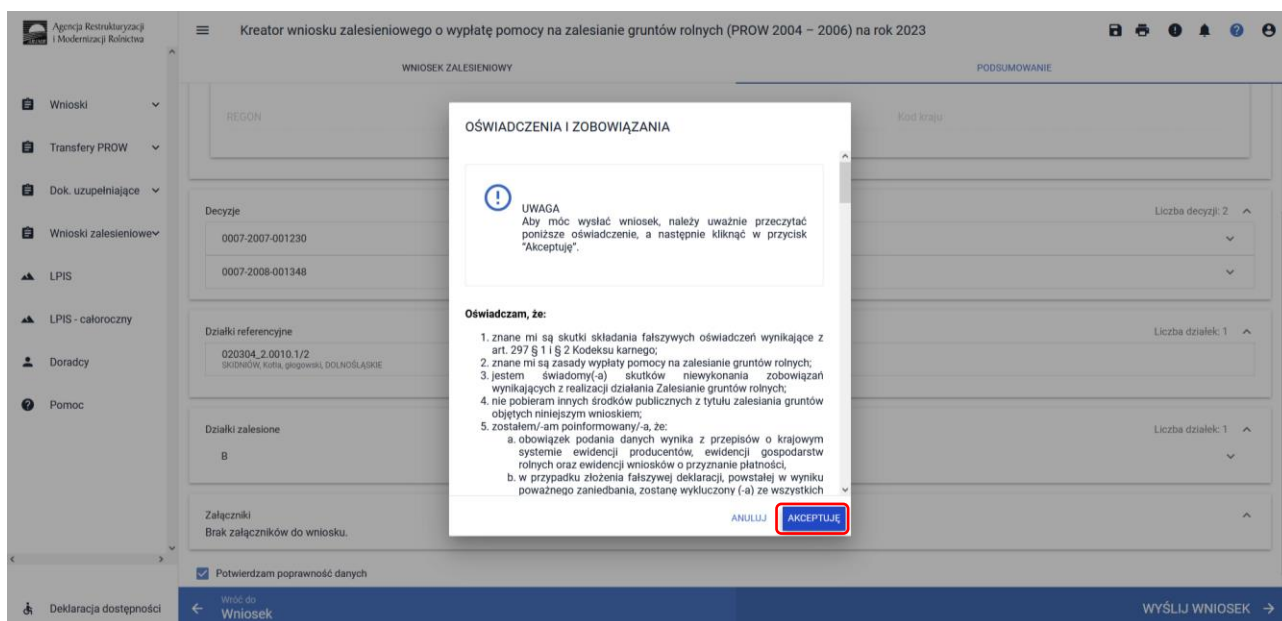
12,4

ANULUJ **ZAPISZ**

Po wprowadzeniu danych dotyczących działki zalesionej należy użyć przycisku „Zapisz”.

Aplikacja nie wykrywa już występujących wcześniej błędów, które zostały poprawione. Przycisk „Idź do Podsumowanie”.

Po zaznaczeniu checkboxu *Potwierdzam poprawność danych*, aktywny staje się przycisk **WYŚLIJ WNIOSEK**.



Brak występujących wcześniej błędów kontroli kompletności po akceptacji oświadczeń i zobowiązań pozwala na prawidłowe wysłanie wniosku. Szczegółowy opis został zawarty we wcześniejszej części instrukcji.

Kod błędu	Komunikat błędu	Sposób obstuży błędu
ZAL46 W1.1	We wniosku nie podano żadnego numeru decyzji w oparciu, o którą realizowana ma być wypłata płatności na zalesianie gruntów rolnych (PROW 2004 - 2006)	We wniosku o wypłatę płatności na zalesianie gruntów rolnych (PROW 2004 - 2006), nie podano minimum jednego numeru decyzji o przyznanie pomocy na zalesianie gruntów rolnych (z pierwszego roku uczestnictwa w programie). Należy wprowadzić nr decyzji w formacie XXXX-XXXX-XXXXXX gdzie „X” oznacza cyfrę.
ZAL46 W1.2	We wniosku dla decyzji numer <decyzja_numer> nie podano daty wydania decyzji	We wniosku o wypłatę płatności na zalesianie gruntów rolnych (PROW 2004 - 2006), nie wprowadzono daty wydania dla wprowadzonej decyzji o przyznanie pomocy na zalesianie gruntów rolnych (z pierwszego roku uczestnictwa w programie). Należy wprowadzić datę wydania decyzji o przyznanie pomocy na zalesianie gruntów rolnych w formacie rrrr-mm-dd.
ZAL46 W1.3	We wniosku dla decyzji numer <decyzja_numer> nie podano powierzchni	We wniosku o wypłatę płatności na zalesianie gruntów rolnych (PROW 2004 - 2006), nie wprowadzono powierzchni, na której jest realizowane zobowiązanie zalesieniowe, dla wprowadzonej decyzji o przyznanie pomocy na zalesianie gruntów rolnych (z pierwszego roku uczestnictwa w programie). Należy wprowadzić powierzchnię, na której jest realizowane zobowiązanie zalesieniowe w „ha” (z dokładnością do dwóch miejsc po przecinku).
ZAL46 W1.4	We wniosku dla decyzji numer <decyzja_numer> nie podano znaku sprawy	We wniosku o wypłatę płatności na zalesianie gruntów rolnych (PROW 2004 - 2006), nie wprowadzono znaku sprawy dla wprowadzonej decyzji o przyznanie pomocy na zalesianie gruntów rolnych (z pierwszego roku uczestnictwa w programie). Należy wprowadzić znak sprawy w formacie XXXX-XXXX-XXXX-XXXXXXXX/XX gdzie „X” oznacza cyfrę.

ZAL46 W1.5	We wniosku dla decyzji numer <decyzja_numer> zaznaczono zmniejszenie powierzchni, a nie dodano żadnej działki referencyjnej	We wniosku o wypłatę płatności na zalesianie gruntów rolnych (PROW 2004 - 2006), dla wprowadzonej decyzji o przyznanie pomocy na zalesianie gruntów rolnych (z pierwszego roku uczestnictwa w programie), zaznaczono checkbox dotyczący zmniejszenia powierzchni istniejącego zalesienia, ale nie dodano żadnej działki referencyjnej (ewidencyjnej). Należy uzupełnić dodatkowe sekcje dotyczące działek referencyjnych, dla decyzji o przyznanie pomocy na zalesianie gruntów rolnych, dla której zaznaczono checkbox dotyczący zmniejszenia powierzchni istniejącego zalesienia.
ZAL46 W1.6	We wniosku dla decyzji numer <decyzja_numer> zaznaczono zmniejszenie powierzchni, a nie dodano minimum jednej działki zalesionej w ramach Oświadczenia o powierzchni działek zalesionych, na których kontynuowane jest zobowiązanie	We wniosku o wypłatę płatności na zalesianie gruntów rolnych (PROW 2004 - 2006), dla wprowadzonej decyzji o przyznanie pomocy na zalesianie gruntów rolnych (z pierwszego roku uczestnictwa w programie), zaznaczono checkbox dotyczący zmniejszenia powierzchni istniejącego zalesienia, ale nie dodano żadnej działki zalesionej. Należy uzupełnić dodatkowe sekcje dotyczące działek zalesionych, dla decyzji o przyznanie pomocy na zalesianie gruntów rolnych, dla której zaznaczono checkbox dotyczący zmniejszenia powierzchni istniejącego zalesienia.
ZAL46 W1.7	We wniosku wskazano na <liczba_decyzji>, dla których nastąpiło zmniejszenie powierzchni, a w związku z tym do wniosku należy dodać minimum <liczba_decyzji> działek zalesionych	We wniosku o wypłatę płatności na zalesianie gruntów rolnych (PROW 2004 - 2006), nie wszystkie decyzje o przyznanie pomocy na zalesianie gruntów rolnych (z pierwszego roku uczestnictwa w programie), dla których zaznaczono checkbox dotyczący zmniejszenia powierzchni istniejącego zalesienia, mają dodaną działkę zalesioną (istnieje większa liczba decyzji z zaznaczonym checkboxem dotyczącym zmniejszenia powierzchni niż dodana liczba działek zalesionych). Należy uzupełnić dodatkowe sekcje dotyczące działek zalesionych, dla wszystkich decyzji o przyznanie pomocy na zalesianie gruntów rolnych, dla których zaznaczono checkbox dotyczący zmniejszenia powierzchni istniejącego zalesienia.