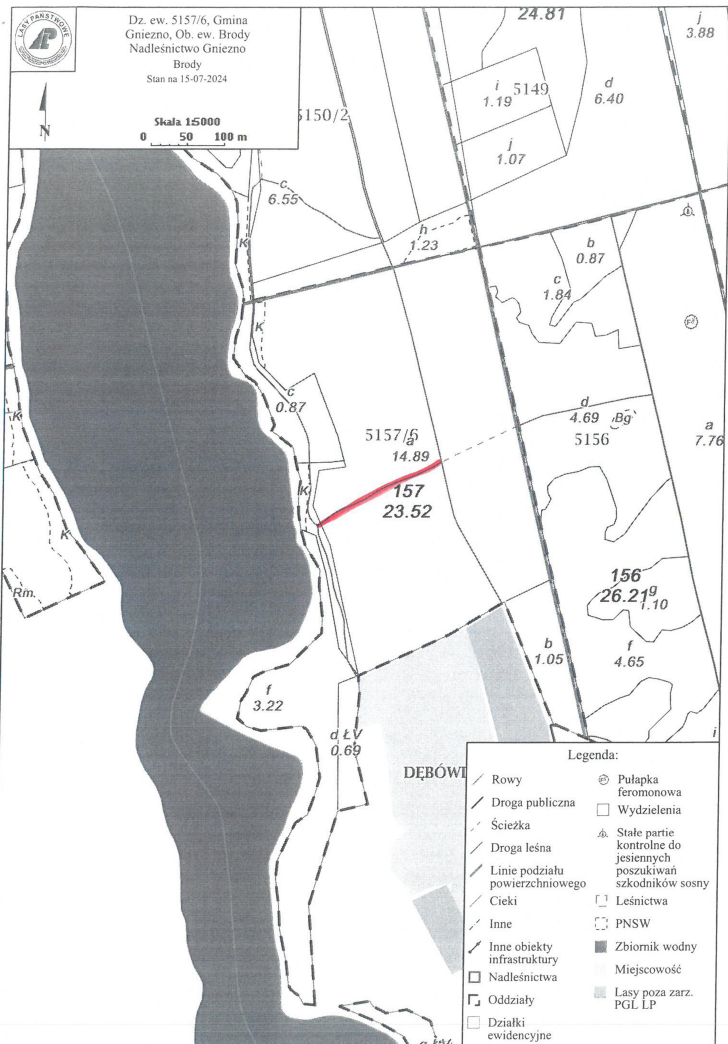




Dz. ew. 5157/6, Gmina  
Gniezno, Ob. ew. Brody  
Nadleśnictwo Gniezno  
Brody  
Stan na 15-07-2024



Skala 1:5000  
0 50 100 m



Legenda:

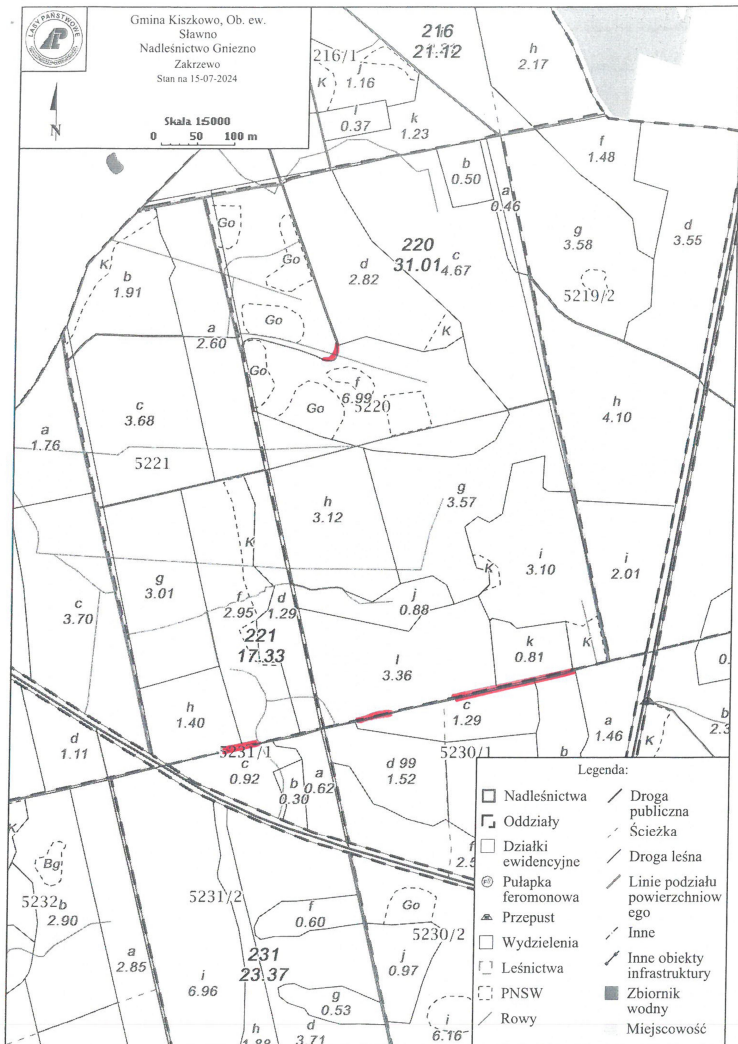
- |                                 |   |
|---------------------------------|---|
| Rowy                            | Pułapka feromonowa                                    |
| Droga publiczna                 | Wydzielenia   |
| Ścieżka                         | Stałe partie kontrolne do poszukiwań szkodników sosny |
| Droga leśna                     | Leśnictwa   |
| Linie podziału powierzchniowego | PNSW  |
| Cieki                           | Zbiornik wodny  |
| Inne                            | Miejscowość   |
| Inne obiekty infrastruktury     | Lasy poza zarz. PGL LP                                |
| Nadleśnictwa                    |   |
| Oddziały                        |   |
| Działki ewidencyjne             |   |



Gmina Kiszkowo, Ob. ew.  
Sławno  
Nadleśnictwo Gniezno  
Zakrzewo  
Stan na 15-07-2024



Skala 1:5000  
0 50 100 m



Legenda:

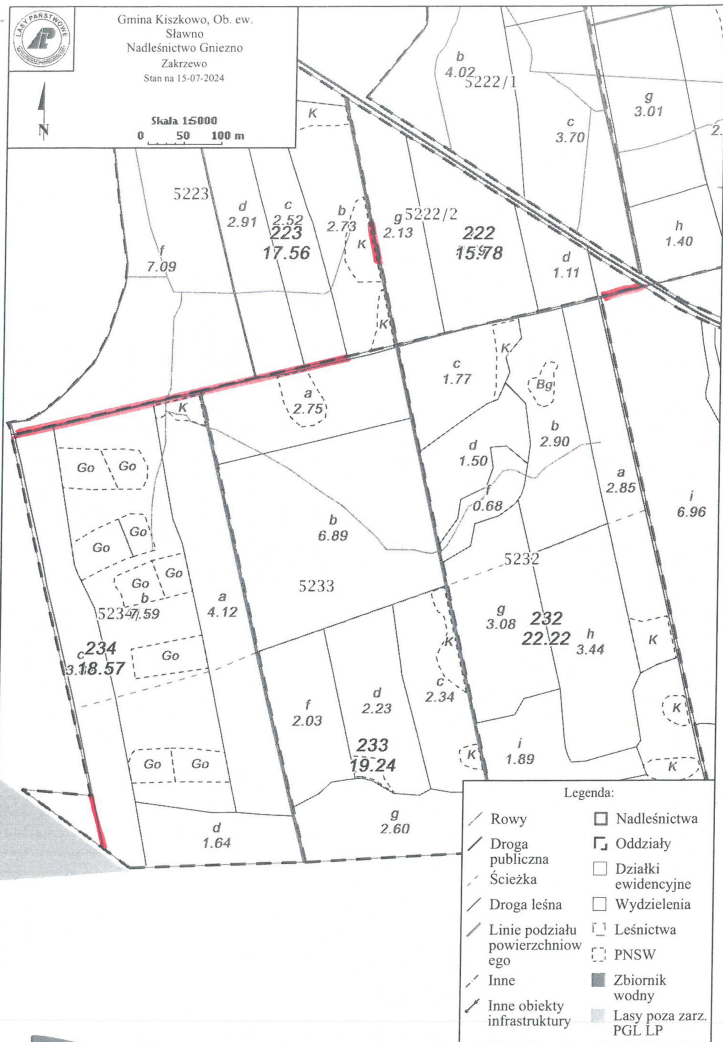
- Nadleśnictwa
- Oddziały
- Działki ewidencyjne
- Pułapka feromonowa
- Przepust
- Wydzielenia
- Leśnictwa
- PNSW
- Rowy
- Droga publiczna
- Ścieżka
- Droga leśna
- Linie podziału powierzchni ego
- Inne
- Inne obiekty infrastruktury
- Zbiornik wodny
- Miejscowość



Gmina Kiszkowo, Ob. ew.  
Sławno  
Nadleśnictwo Gniezno  
Zakrzewo  
Stan na 15-07-2024



Skala 1:5000  
0 50 100 m



Legenda:

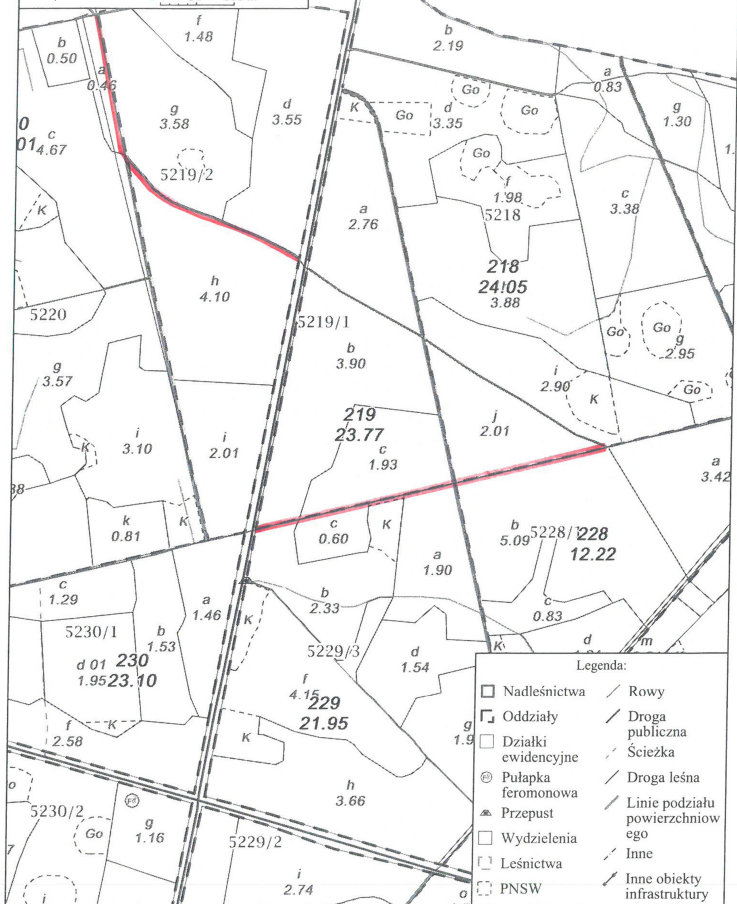
- |  |  |
|--|--|
|  |  |
|  |  |
|  |  |
|  |  |
|  |  |
|  |  |
|  |  |
|  |  |



Gmina Kiszkowo, Ob. ew.  
Sławno  
Nadleśnictwo Gniezno  
Zakrzewo  
Stan na 15-07-2024



Skala 1:5000  
0 50 100 m



Legenda:

- |  |                     |  |                                 |
|--|---------------------|--|---------------------------------|
|  | Nadleśnictwa        |  | Rowy                            |
|  | Oddziały            |  | Droga publiczna                 |
|  | Działki ewidencyjne |  | Ścieżka                         |
|  | Pułapka feromonowa  |  | Droga leśna                     |
|  | Przepust            |  | Linie podziału powierzchniowego |
|  | Wydzielenia         |  | Inne                            |
|  | Leśnictwa           |  | Inne obiekty infrastruktury     |
|  | PNSW                |  |                                 |

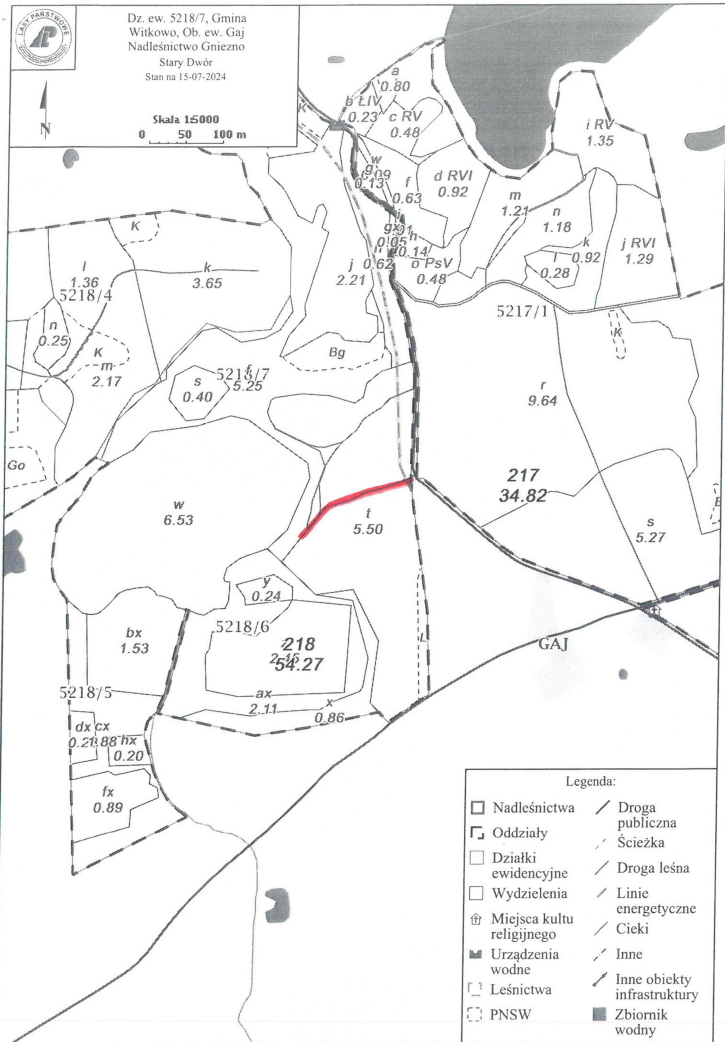




Dz. ew. 5218/7, Gmina  
Witkowo, Ob. ew. Gaj  
Nadlesnictwo Gniezno  
Stary Dwór  
Stan na 15-07-2024



Skala 1:5000  
0 50 100 m



Legenda:

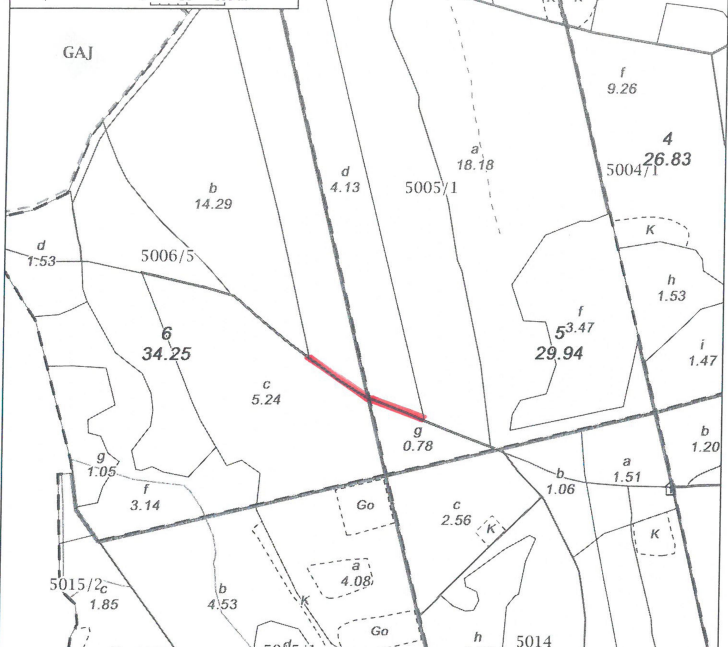
- |                             |                               |
|-----------------------------|-------------------------------|
| □ Nadlesnictwa              | / Droga publiczna             |
| ▣ Oddziały                  | / Ścieżka                     |
| □ Działki ewidencyjne       | / Droga leśna                 |
| □ Wydzielienia              | / Linie energetyczne          |
| ⛪ Miejsca kultu religijnego | / Cieki                       |
| ■ Urządzenia wodne          | / Inne                        |
| ▭ Leśnictwa                 | / Inne obiekty infrastruktury |
| ⊞ PNSW                      | ■ Zbiornik wodny              |



Dz. ew. 5005/1 oraz  
5006/5, Gm. Witkowo, Ob.  
ew. Skorzęcin N-ctwo  
Nadleśnictwo Gniezno  
Skorzęcin  
Stan na 15-07-2024



Skala 1:5000  
0 50 100 m



Legenda:

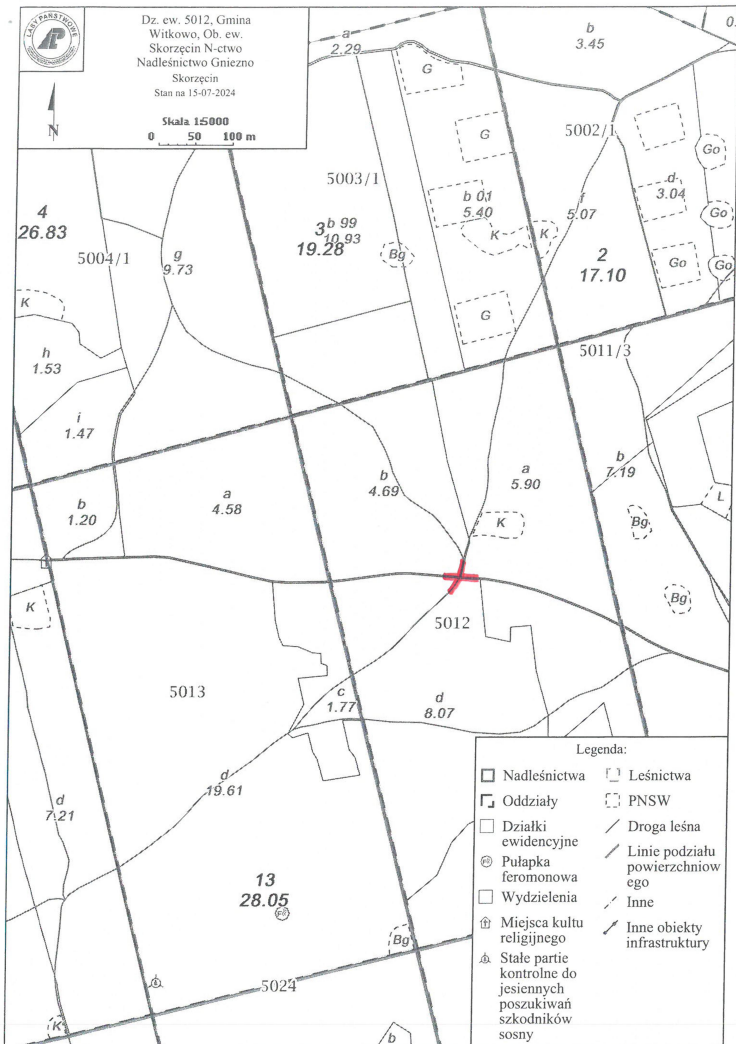
- |                                 |                           |
|---------------------------------|---------------------------|
| Rowy                            | Nadleśnictwa              |
| Ścieżka                         | Oddziały                  |
| Droga leśna                     | Działki ewidencyjne       |
| Linie podziału powierzchniowego | Wydzielenia               |
| Linie energetyczne              | Miejsca kultu religijnego |
| Inne                            | Leśnictwa                 |
| Inne obiekty infrastruktury     | PNSW                      |
|                                 | Miejscowość               |



Dz. ew. 5012, Gmina  
Witkowo, Ob. ew.  
Skorzęcin N-ctwo  
Nadleśnictwo Gniezno  
Skorzęcin  
Stan na 15-07-2024



Skala 1:5000  
0 50 100 m



Legenda:

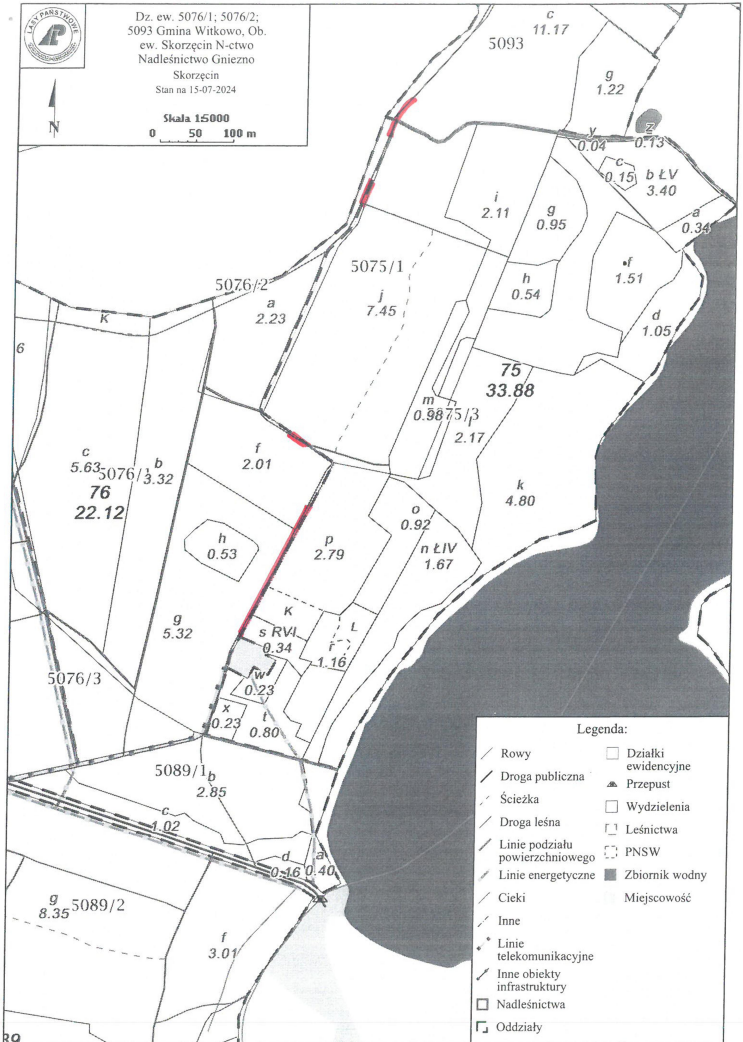
- |  |                                 |
|--|---------------------------------|
| Nadleśnictwa   | Leśnictwa                       |
| Oddziały   | PNSW                            |
| Działki ewidencyjne  | Droga leśna                     |
| Pułapka feromonowa   | Linie podziału powierzchniowego |
| Wydzielenia  | Inne                            |
| Miejsca kultu religijnego  | Inne obiekty infrastruktury     |
| Stałe partie kontrolne do jesiennych poszukiwań szkodników sosny |                                 |



Dz. ew. 5076/1; 5076/2;  
5093 Gmina Witkowo, Ob.  
ew. Skorzęcin N-ctwo  
Nadleśnictwo Gnieszno  
Skorzęcin  
Stan na 15-07-2024



Skala 1:5000  
0 50 100 m



Legenda:

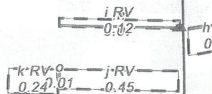
- |  |  |
|--|--|
|  |  |
|  |  |
|  |  |
|  |  |
|  |  |
|  |  |
|  |  |
|  |  |
|  |  |
|  |  |
|  |  |
|  |  |



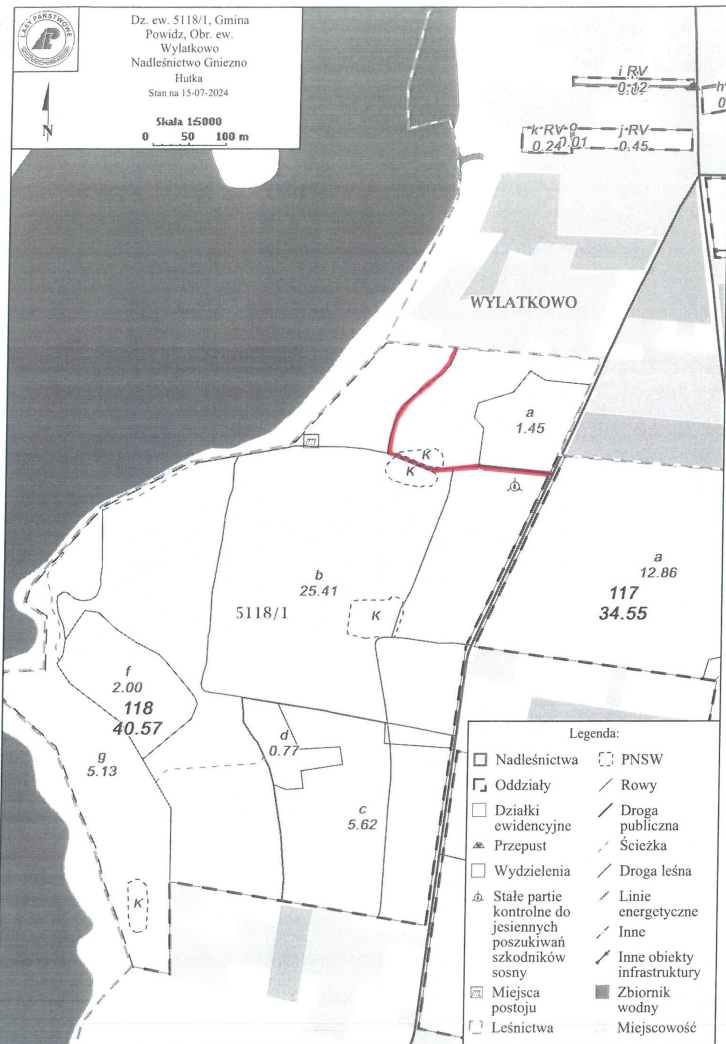
Dz. ew. 5118/1, Gmina  
Powidz, Obr. ew.  
Wylatkowo  
Nadleśnictwo Gniezno  
Hutka  
Stan na 15-07-2024



Skala 1:5000  
0 50 100 m



WYLATKOWO



Legenda:

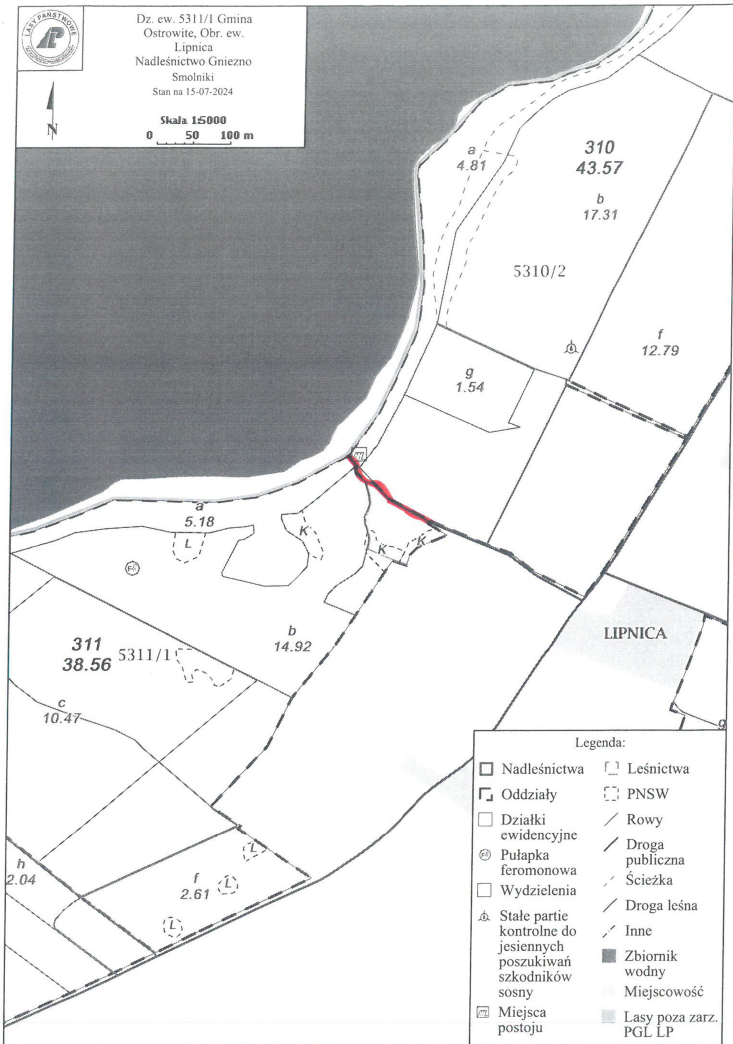
- |  |                               |
|--|-------------------------------|
| □ Nadleśnictwa   | □ PNSW                        |
| ▣ Oddziały   | ∕ Rowy                        |
| □ Działki ewidencyjne  | ∕ Droga publiczna             |
| ⊕ Przepust   | ∕ Ścieżka                     |
| □ Wydzielenia  | ∕ Droga leśna                 |
| ⊙ Stałe partie kontrolne do jesiennych poszukiwań szkodników sosny | ∕ Linie energetyczne          |
| ⊞ Miejsca postoju  | ∕ Inne                        |
| □ Leśnictwa  | ∕ Inne obiekty infrastruktury |
|  | ■ Zbiornik wodny              |
|  | □ Miejscowość                 |



Dz. ew. 5311/1 Gmina  
Ostrowite, Obr. ew.  
Lipnica  
Nadleśnictwo Gniezno  
Smolniki  
Stan na 15-07-2024



Skala 1:5000  
0 50 100 m



Legenda:

- |  |                          |
|--|--------------------------|
| □ Nadleśnictwa   | □ Leśnictwa              |
| ▣ Oddziały   | □ PNSW                   |
| □ Działki ewidencyjne  | / Rowy                   |
| ⊙ Pułapka feromonowa   | / Droga publiczna        |
| □ Wydzielenia  | / Ścieżka                |
| ⊙ Stałe partie kontrolne do jesiennych poszukiwań szkodników sosny | / Droga leśna            |
| ⊙ Miejsca postoju  | / Inne                   |
|  | ■ Zbiornik wodny         |
|  | ■ Miejscowość            |
|  | ■ Lasy poza zarz. PGL LP |

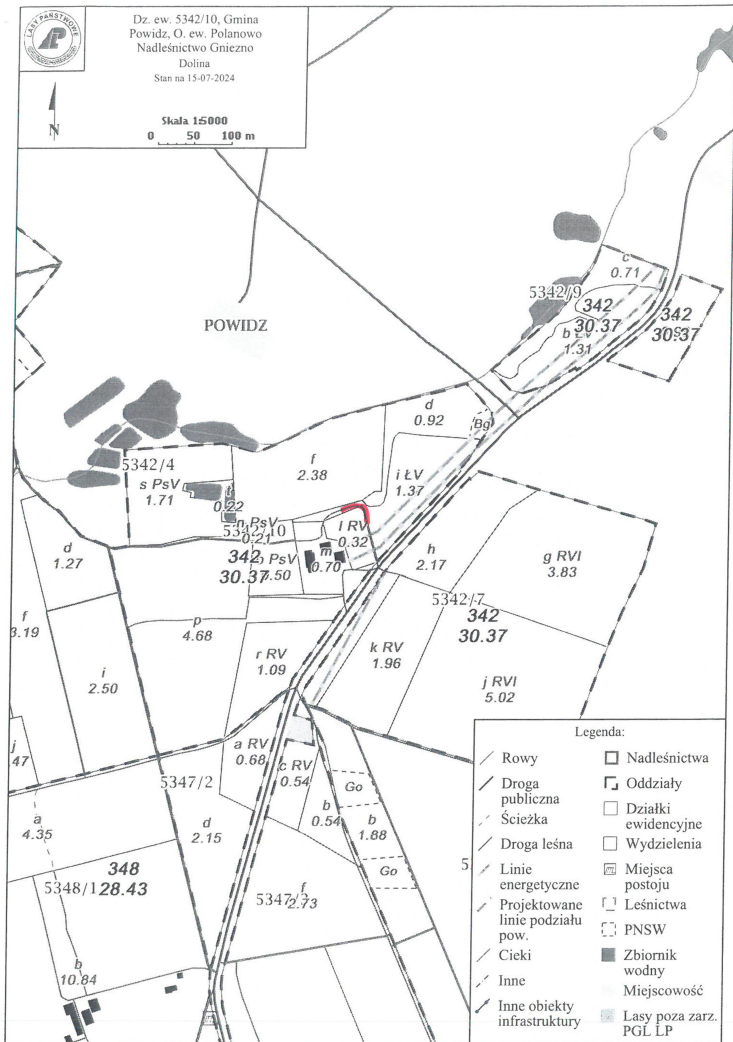


Dz. ew. 5342/10, Gmina  
Powidz, O. ew. Polanowo  
Nadleśnictwo Gniezno  
Dolina  
Stan na 15-07-2024



Skala 1:5000  
0 50 100 m

POWIDZ



Legenda:

- |  |  |
|--|--|
|  |  |
|  |  |
|  |  |
|  |  |
|  |  |
|  |  |
|  |  |
|  |  |
|  |  |
|  |  |





Dz. ew. 5357/3 Gmina  
Powiedz, Ob. ew. Polanowo  
Nadleśnictwo Gniezno  
Dolina  
Stan na 15-07-2024



Skala 15000  
0 50 100 m



Legenda:

<input type="checkbox"/> Nadleśnictwa	<input type="checkbox"/> PNSW
<input type="checkbox"/> Oddziały	<input type="checkbox"/> Droga publiczna
<input type="checkbox"/> Działy ewidencyjne	<input type="checkbox"/> Droga leśna
<input type="checkbox"/> Pułapka feromonowa	<input type="checkbox"/> Linie podziału powierzchniowego
<input type="checkbox"/> Wydzielenia	<input type="checkbox"/> Inne
<input type="checkbox"/> Miejsca postoju	<input type="checkbox"/> Inne obiekty infrastruktury
<input type="checkbox"/> Leśnictwa	



Dz. ew. 5354/2; 5362/2  
Gmina Powidz, Ob. ew.  
Polanowo  
Nadleśnictwo Gniezno  
Dolina  
Stan na 15-07-2024



Skala 1:5000  
0 50 100 m



362  
23.01

Legenda:

Droga publiczna	Linie podziału powierzchniowego
Ścieżka	Nadleśnictwa
Inne	Oddziały
Droga leśna	Działki ewidencyjne
Inne obiekty infrastruktury	Wydzielenia
	Leśnictwa