

GÓRY SŁONNE OKIEM DANYCH GUGLIK

okiem serwisu www.geoportal.gov.pl

Walory krajobrazowo-przyrodnicze można obserwować dzięki danym prezentowanym w serwisie geoportal.gov.pl.

Góry Słonne to pasmo górskie znajdujące się w Górach Sanocko-Turczańskich, leżących w Polsce i Ukrainie. Prawdopodobnie swoją nazwę zawdzięczają słonym źródłom zlokalizowanym na ich terenie. Już w czasach średniowiecza pozyskiwano z nich sól. Ze względu na bogactwo krajobrazowo-przyrodnicze w 1992 roku w Górach Słonnych został utworzony Park Krajobrazowy. Góry Słonne są odpowiednim miejscem dla osób ceniących sobie spokój i odpoczynek, ale i dla tych, którzy chcą aktywnie spędzać czas na łonie natury.

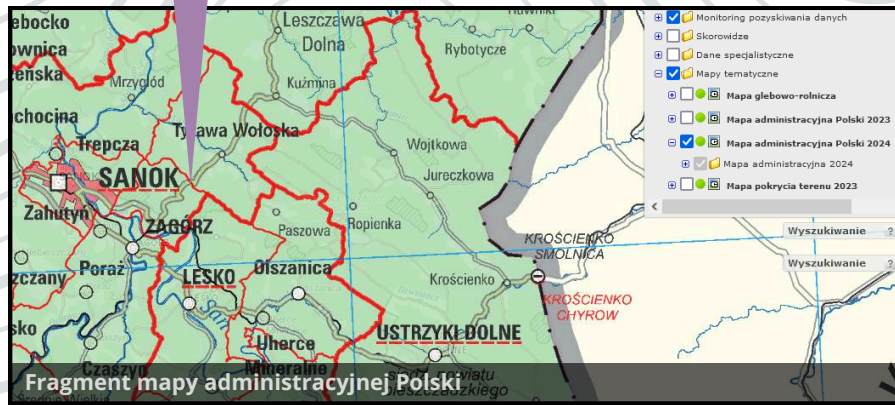
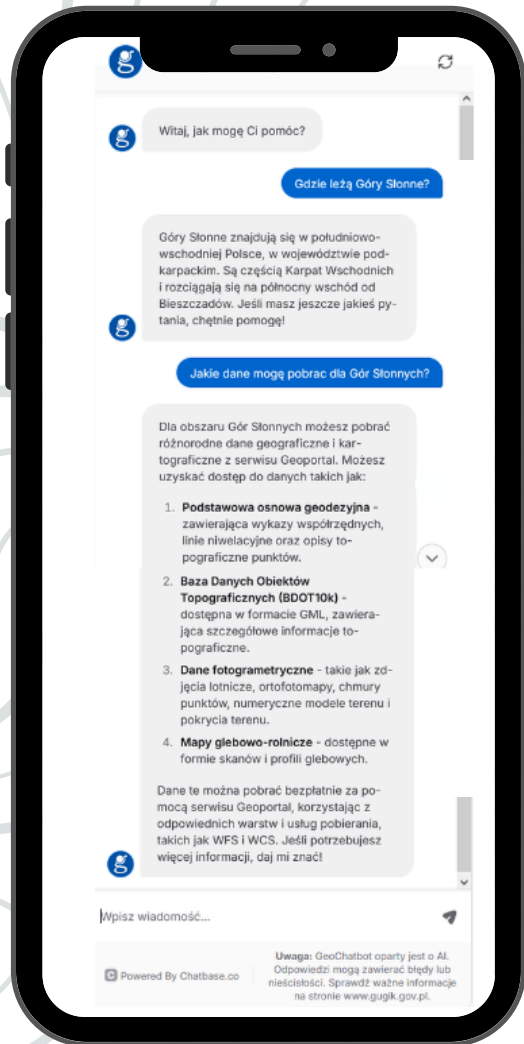
źródło: https://gonyaktywnie.pl/gory-slonne#Polozenie_Lnico_historii_Gor_Slonnych



Proponowane szlaki turystyczne:

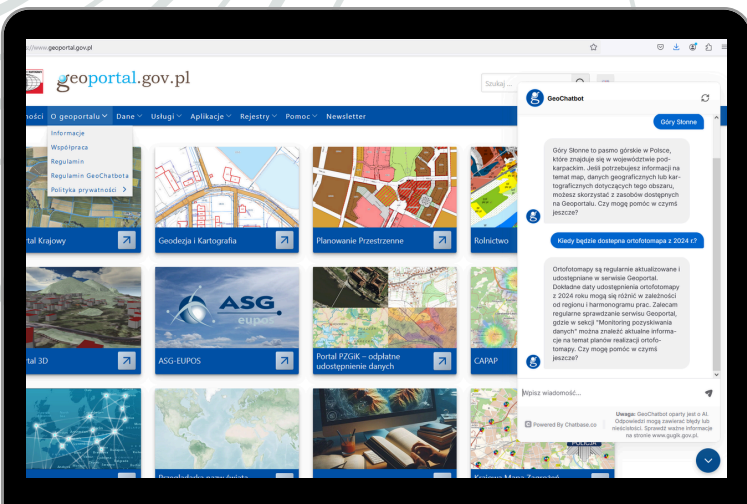
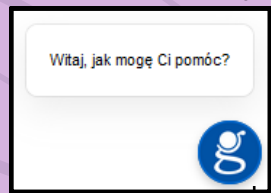
- Szlak Ikon Doliny Sanu
- Śladami Przygód Dobrego Wojaka Szwejka
- Szlak Umocnień Nadszańskich

Ciekawostka! W Górach Słonnych znajdują się charakterystyczne serpentyny, uważane za najdłuższe w Polsce. Jazda krętą i stromą drogą zapewnia niezapomniane wrażenia.



Na stronie www.geoportal.gov.pl jest dostępne nowe narzędzie – **GeoChatbot**. Jest to nowoczesne rozwiązanie bazujące na sztucznej inteligencji, które pozwala na szybkie i wygodne uzyskanie informacji na zadany temat związany z Geoportalem oraz Głównym Urzędem Geodezji i Kartografii.

Aby skorzystać z pomocy **GeoChatbota**, należy kliknąć w dymek z wiadomością lub ikonę w prawym dolnym rogu ekranu.



- Monitoring pozyskiwania danych
- Zdjęcia lotnicze pionowe
- Zdjęcia lotnicze ukośne
- Chmura punktów
- NMT
- NMPT
- Modele siatkowe 3D
- Ortofotomapa klasyczna
- Ortofotomapa prawdziwa
- Ortofotomapa ukośna
- BDOT10k

W serwisie mapy.geoportal.gov.pl jest dostępna warstwa **Monitoring pozyskiwania danych**, w której prezentowany jest stan realizacji prac prowadzonych dla danych przedstawionych na powyższej ilustracji.