

MĚSTSKÝ ÚŘAD TŘEBÍČ ODBOR VÝSTAVBY ②	
Č.j.:	44 492 V 5
Datum doručení:	01-08-2021
Počet listů dokumentu:	6
Počet příloh v listinné podobě/počet listů	____/____
Počet příloh v nelistinné podobě	____
Druh:	____

Adresa příslušného úřadu

Úřad: Městský úřad Třebíč, odbor výstavby

Ulice: Masarykovo nám. 116/6

PSC, obec: 674 01 Třebíč

Věc: ŽÁDOST O VYDÁNÍ ROZHODNUTÍ O UMÍSTĚNÍ STAVBY

- v územním řízení
- ve zjednodušeném územním řízení
- v územním řízení s posouzením vlivů na životní prostředí

podle ustanovení § 86 ve spojení s § 79, 85 a 94a zákona č. 183/2006 Sb., o územním plánování a stavebním řádu (stavební zákon), a § 3 a 13b vyhlášky č. 503/2006 Sb., o podrobnější úpravě územního rozhodování, územního opatření a stavebního řádu.

ČÁST A

I. Identifikační údaje stavby

(název stavby / změny stavby, druh a účel stavby / změny stavby, místo stavby / změny stavby – obec, ulice, číslo popisné / evidenční)

Název stavby: „Odvod srážkových vod z NJZ EDU Lipňanským potokem vč. jejich retence“

Druh stavby: Nová, trvalá

Účel stavby: Účelem je retence zvýšeného přítoku srážkových vod do Lipňanského potoka v důsledku realizace NJZ EDU. Vznikem NJZ EDU dojde k nárůstu zpevněných ploch nad Lipňanským potokem, a tudíž k zvýšení odtokového součinitele z ploch, které budou tvořit areál NJZ EDU. Součástí stavby bude úprava části údolní nivy Lipňanského potoka vč. revitalizace tůň.

Stavba je stavbou související se stavbou výroby elektřiny o celkovém instalovaném elektrickém výkonu 100 MW a více s možností poskytovat podpůrné služby k zajištění provozu elektrizační soustavy a slouží pro její zřízení a provozování.

Místo stavby: Kraj Vysočina, okres Třebíč, obec Dukovany

Katastrální území: 748846 Lipňany u Skryji

II. Pozemky, na kterých se stavba umísťuje

katastrální území	parcelní č.	druh pozemku podle katastru nemovitostí	výměra
Viz samostatná příloha			

Umísťuje-li se stavba / změna stavby na více pozemcích / stavbách, žadatel připojuje údaje obsažené v tomto bodě v samostatné příloze: ano ne

III. Identifikační údaje žadatele

(fyzická osoba uvede jméno, příjmení, datum narození, místo trvalého pobytu popřípadě adresu pro doručování, není-li shodná s místem trvalého pobytu; pokud záměr souvisí s její podnikatelskou činností, uvede fyzická osoba jméno, příjmení, datum narození, IČ, bylo-li přiděleno, místo trvalého pobytu popřípadě též adresu pro doručování, není-li shodná s místem trvalého pobytu; právnická osoba uvede název nebo obchodní firmu, IČ, bylo-li přiděleno, adresu sídla popřípadě adresu pro doručování, není-li shodná s adresou sídla, osobu oprávněnou jednat jménem právnické osoby)

Elektrárna Dukovany II, a. s.

Duhová 1444/2, 140 00 Praha 4

IČ: 04669207

Oprávněný zástupce žadatele: Ing. Petr Závodský, předseda představenstva a generální ředitel

Telefon / mobilní telefon: +420 211 043 374

Fax / e-mail: njzedu@cez.cz

Datová schránka: zcnewnf

Žádá-li o vydání rozhodnutí více žadatelů, připojují se údaje obsažené v tomto bodě v samostatné příloze:

ano ne

IV. Žadatel jedná

samostatně

je zastoupen; v případě zastoupení na základě plné moci je plná moc připojena v samostatné příloze (u fyzické osoby se uvede jméno, příjmení, datum narození, místo trvalého pobytu popřípadě adresa pro doručování, není-li shodná s místem trvalého pobytu; právnická osoba uvede název nebo obchodní firmu, IČ, bylo-li přiděleno, adresu sídla popřípadě adresu pro doručování, není-li shodná s adresou sídla, osobu oprávněnou jednat jménem právnické osoby):

.....
Telefon / mobilní telefon:
Fax / e-mail:
Datová schránka:

V. U staveb technické infrastruktury podle § 103 odst. 1 písm. e) bodů 4 až 8

Seznam a adresy osob, které budou vykonávat činnost stavbyvedoucího a technického dozoru investora


VI. U dočasného stavebního záměru

Doba trvání: --

VII. Posouzení vlivu stavby / její změny na životní prostředí podle zvláštního právního předpisu

- stavba / změna stavby nevyžaduje posouzení jejich vlivů na životní prostředí
- nevztahuje se na ni zákon č. 100/2001 Sb. ani § 45h a 45i zákona č. 114/1992 Sb.
 - stanovisko orgánu ochrany přírody podle § 45i odst. 1 zákona č. 114/1992 Sb., kterým tento orgán vyloučil významný vliv na předmět ochrany nebo celistvost evropsky významné lokality nebo ptačí oblasti, pokud je vyžadováno podle zákona č. 114/1992 Sb.
 - sdělení příslušného úřadu, že stavba / její změna, která je podlimitním záměrem, nepodléhá zjišťovacímu řízení, je-li podle zákona č. 100/2001 Sb., vyžadováno
 - závěr zjišťovacího řízení, kterým se stanoví, že stavba / její změna nemůže mít významný vliv na životní prostředí, pokud je vyžadován podle zákona č. 100/2001 Sb.
- stavba / změna stavby vyžaduje posouzení jejich vlivů na životní prostředí
- stavba / změna stavby byla posouzena před podáním žádosti o vydání rozhodnutí – žadatel doloží závazné stanovisko k posouzení vlivů provedení záměru na životní prostředí
 - stavba / změna stavby byla posouzena před podáním žádosti o vydání rozhodnutí – žadatel doloží verifikační závazné stanovisko podle § 9a odst. 1 zákona č. 100/2001 Sb.
 - stavba / změna stavby bude posouzena souběžně s územním řízením – žadatel předloží současně dokumentaci vlivů záměru na životní prostředí

V Praze dne 31. 5. 2021



.....
podpis

 Elektrárna Dukovany II, a. s.
Duhová 1444/2
140 00 Praha 4
IČ: 04669207

-3-

ČÁST B

Přílohy k žádosti o vydání územního rozhodnutí v územním řízení:

1. Není-li žadatel vlastníkem pozemku nebo stavby a není-li oprávněn ze služebnosti nebo z práva stavby požadovaný stavební záměr nebo opatření uskutečnit, dokládá souhlas vlastníka pozemku nebo stavby. Není-li žadatel o povolení změny dokončené stavby jejím vlastníkem, dokládá souhlas vlastníka stavby. K žádosti o povolení změny dokončené stavby v bytovém spoluvlastnictví vlastník jednotky dokládá souhlas společenství vlastníků, nebo správce, pokud společenství vlastníků nevzniklo.
Souhlas s navrhovaným stavebním záměrem musí být vyznačen na situačním výkresu dokumentace.
Souhlas se nedokládá, je-li pro získání potřebných práv k pozemku nebo stavbě pro požadovaný stavební záměr nebo opatření stanoven účel vyvlastnění zákonem.
2. Plná moc v případě zastupování, není-li udělena plná moc pro více řízení, popřípadě plná moc do protokolu.
3. Seznam a adresy oprávněných osob z věcných práv k pozemkům nebo stavbám, na kterých se stavba / změna stavby umísťuje.
4. Seznam a adresy osob, jejichž vlastnické nebo jiné věcné právo k sousedním stavbám anebo sousedním pozemkům nebo stavbám na nich může být územním rozhodnutím přímo dotčeno. V případě řízení s velkým počtem účastníků (tj. s více než 30 účastníky) se tyto osoby identifikují pouze označením pozemků a staveb dotčených vlivem záměru evidovaných v katastru nemovitostí.
5. Dokumentace podle druhu stavby podle přílohy č. 1 až 5 vyhlášky č. 499/2006 Sb.
6. Smlouvy s příslušnými vlastníky veřejné dopravní a technické infrastruktury, vyžaduje-li záměr vybudování nové nebo úpravu stávající veřejné dopravní a technické infrastruktury.
7. U výrobků, které plní funkci stavby, doklad podle zvláštního právního předpisu prokazujícího shodu jeho vlastností s požadavky na stavby podle § 156 stavebního zákona nebo technickou dokumentaci výrobce nebo dovozce, popřípadě další doklad, z něhož je možné ověřit dodržení požadavků na stavby.
8. Pokud stavba / změna stavby nevyžaduje posouzení jejích vlivů na životní prostředí a vztahuje se na ni zákon č. 100/2001 Sb. nebo § 45h a 45i zákona č. 114/1992 Sb.
- stanovisko orgánu ochrany přírody podle § 45i odst. 1 zákona č. 114/1992 Sb., kterým tento orgán vyloučil významný vliv na předmět ochrany nebo celistvost evropsky významné lokality nebo ptačí oblasti, pokud je vyžadováno podle zákona č. 114/1992 Sb., nebo
- sdělení příslušného úřadu, že stavba / její změna, která je podlimitním záměrem, nepodléhá zjišťovacímu řízení, je-li podle zákona č. 100/2001 Sb., vyžadováno, nebo
- závěr zjišťovacího řízení, že stavba / její změna nemůže mít významný vliv na životní prostředí, pokud je vyžadován podle zákona č. 100/2001 Sb.
9. Další přílohy podle části A
- k bodu II. žádosti
- k bodu III. žádosti
10. V případě souboru staveb v areálu jaderného zařízení jsou v samostatné příloze dále uvedeny základní údaje o kapacitních a časových maximech vstupů a výstupů, o maximální výměře zastavěných ploch pro umístění staveb v areálu, maximálním výškovém ohraničení staveb uvnitř areálu, o minimálních odstupových vzdálenostech jednotlivých staveb od hranic areálu a sousedních staveb mimo areál.

ČÁST C

Přílohy k žádosti o vydání územního rozhodnutí ve zjednodušeném územním řízení:

- 1. Není-li žadatel vlastníkem pozemku nebo stavby a není-li oprávněn ze služebnosti nebo z práva stavby požadovaný stavební záměr nebo opatření uskutečnit, dokládá souhlas vlastníka pozemku nebo stavby. Není-li žadatel o povolení změny dokončené stavby jejím vlastníkem, dokládá souhlas vlastníka stavby. K žádosti o povolení změny dokončené stavby v bytovém spoluvlastnictví vlastník jednotky dokládá souhlas společenství vlastníků, nebo správce, pokud společenství vlastníků nevzniklo.
Souhlas s navrhovaným stavebním záměrem musí být vyznačen na situačním výkresu dokumentace.
Souhlas se nedokládá, je-li pro získání potřebných práv k pozemku nebo stavbě pro požadovaný stavební záměr nebo opatření stanoven účel vyvlastnění zákonem.
- 2. Souhlasy účastníků řízení, kteří mají vlastnická nebo jiná věcná práva k pozemkům nebo stavbám na nich, jež jsou předmětem územního řízení nebo jejichž vlastnické nebo jiné věcné právo k sousedním stavbám anebo sousedním pozemkům nebo stavbám na nich může být umístěním stavebního záměru přímo dotčeno; souhlas s navrhovaným záměrem musí být vyznačen na situačním výkresu.
- 3. Plná moc v případě zastupování, není-li udělena plná moc pro více řízení, popřípadě plná moc do protokolu.
- 4. Seznam a adresy oprávněných osob z věcných práv k pozemkům nebo stavbám, na kterých se stavba / změna stavby umístí.
- 5. Dokumentace podle druhu stavby podle přílohy č. 1 až 5 vyhlášky č. 499/2006 Sb.
- 6. Smlouvy s příslušnými vlastníky veřejné dopravní a technické infrastruktury, vyžaduje-li záměr vybudování nové nebo úpravu stávající veřejné dopravní a technické infrastruktury.
- 7. U výrobků, které plní funkci stavby, doklad podle zvláštního právního předpisu prokazujícího shodu jeho vlastností s požadavky na stavby podle § 156 stavebního zákona nebo technickou dokumentaci výrobce nebo dovozce, popřípadě další doklad, z něhož je možné ověřit dodržení požadavků na stavby.
- 8. Pokud stavba / změna stavby nevyžaduje posouzení jejích vlivů na životní prostředí a vztahuje se na ni zákon č. 100/2001 Sb. nebo § 45h a 45i zákona č. 114/1992 Sb.
 - stanovisko orgánu ochrany přírody podle § 45i odst. 1 zákona č. 114/1992 Sb., kterým tento orgán vyloučil významný vliv na předmět ochrany nebo celistvost evropsky významné lokality nebo ptačí oblasti, pokud je vyžadováno podle zákona č. 114/1992 Sb., nebo
 - sdělení příslušného úřadu, že stavba / její změna, která je podlimitním záměrem, nepodléhá zjišťovacímu řízení, je-li podle zákona č. 100/2001 Sb., vyžadováno, nebo
 - závěr zjišťovacího řízení, že stavba / její změna nemůže mít významný vliv na životní prostředí, pokud je vyžadován podle zákona č. 100/2001 Sb.
- 9. Další přílohy podle části A
 - k bodu II. žádosti
 - k bodu III. žádosti

ČÁST D

Přílohy k žádosti o vydání územního rozhodnutí v územním řízení s posouzením vlivů na životní prostředí

1. Není-li žadatel vlastníkem pozemku nebo stavby a není-li oprávněn ze služebnosti nebo z práva stavby požadovaný stavební záměr nebo opatření uskutečnit, dokládá souhlas vlastníka pozemku nebo stavby. Není-li žadatel o povolení změny dokončené stavby jejím vlastníkem, dokládá souhlas vlastníka stavby. K žádosti o povolení změny dokončené stavby v bytovém spoluvlastnictví vlastník jednotky dokládá souhlas společenství vlastníků, nebo správce, pokud společenství vlastníků nevzniklo.
Souhlas s navrhovaným stavebním záměrem musí být vyznačen na situačním výkresu dokumentace.
Souhlas se nedokládá, je-li pro získání potřebných práv k pozemku nebo stavbě pro požadovaný stavební záměr nebo opatření stanoven účel vyvlastnění zákonem.
2. Plná moc v případě zastupování, není-li udělena plná moc pro více řízení, popřípadě plná moc do protokolu.
3. Seznam a adresy oprávněných osob z věcných práv k pozemkům nebo stavbám, na kterých se stavba / změna stavby umísťuje.
4. Seznam a adresy osob, jejichž vlastnické nebo jiné věcné právo k sousedním stavbám anebo sousedním pozemkům nebo stavbám na nich může být územním rozhodnutím přímo dotčeno. V případě řízení s velkým počtem účastníků (tj. s více než 30 účastníky) se tyto osoby identifikují pouze označením pozemků a staveb dotčených vlivem záměru evidovaných v katastru nemovitostí.
5. Dokumentace podle druhu stavby podle přílohy č. 1 až 5 vyhlášky č. 499/2006 Sb.
6. Smlouvy s příslušnými vlastníky veřejné dopravní a technické infrastruktury, vyžaduje-li záměr vybudování nové nebo úpravu stávající veřejné dopravní a technické infrastruktury.
7. U výrobků, které plní funkci stavby, doklad podle zvláštního právního předpisu prokazujícího shodu jeho vlastností s požadavky na stavby podle § 156 stavebního zákona nebo technickou dokumentaci výrobce nebo dovozce, popřípadě další doklad, z něhož je možné ověřit dodržení požadavků na stavby.
8. Dokumentace vlivů záměru na životní prostředí podle § 10 odst. 3 a přílohy č. 4 k zákonu o posuzování vlivů na životní prostředí.
9. Další přílohy podle části A
- k bodu II. žádosti
 - k bodu III. žádosti
10. V případě souboru staveb v areálu jaderného zařízení jsou v samostatné příloze dále uvedeny základní údaje o kapacitních a časových maximech vstupů a výstupů, o maximální výměře zastavěných ploch pro umístění staveb v areálu, maximálním výškovém ohraničení staveb uvnitř areálu, o minimálních odstupových vzdálenostech jednotlivých staveb od hranic areálu a sousedních staveb mimo areál.

Příloha k žádosti o vydání rozhodnutí o umístění stavby – část A bod II.
 „Odvod srážkových vod z NJZ EDU Lipňanským potokem vč. jejich retence“

Seznam pozemků dotčených výstavbou (výstavbová plocha)

Katastrální území	Parcelní číslo	Druh pozemku	Výměra [m ²]
Lipňany u Skryjí	152/2	Orná půda	9 358
Lipňany u Skryjí	60/5	Ostatní plocha	720
Lipňany u Skryjí	191	Ostatní plocha	678
Lipňany u Skryjí	60/2	Trvalý travní porost	15 456
Lipňany u Skryjí	60/16	Trvalý travní porost	435
Lipňany u Skryjí	60/15	Trvalý travní porost	146
Lipňany u Skryjí	60/14	Trvalý travní porost	215
Lipňany u Skryjí	59	Vodní plocha	9 412
Lipňany u Skryjí	60/3	Ostatní plocha	12 125
Lipňany u Skryjí	70/6	Vodní plocha	3 692
Lipňany u Skryjí	60/13	Ostatní plocha	1 187
Lipňany u Skryjí	st. 39	Zastavěná plocha a nádvoří	377
Lipňany u Skryjí	58/3	Trvalý travní porost	1 725
Lipňany u Skryjí	57	Trvalý travní porost	1 895
Lipňany u Skryjí	58/2	Trvalý travní porost	2 913
Lipňany u Skryjí	58/1	Trvalý travní porost	2 906
Lipňany u Skryjí	70/1	Trvalý travní porost	2 911
Lipňany u Skryjí	69	Trvalý travní porost	2 678

Pozn.: Výměra = výměra pozemku dle údajů uvedených v listu vlastnictví dle Katastru nemovitostí.

Seznam pozemků, na kterých se stavba umísťuje (pozemky, na nichž se umísťují trvalé stavební konstrukce)

Katastrální území	Parcelní číslo	Druh pozemku	Výměra [m ²]
Lipňany u Skryjí	60/5	Ostatní plocha	720
Lipňany u Skryjí	191	Ostatní plocha	678
Lipňany u Skryjí	60/2	Trvalý travní porost	15 456
Lipňany u Skryjí	59	Vodní plocha	9 412
Lipňany u Skryjí	60/3	Ostatní plocha <i>Pozn.: Úprava stávající stavby</i>	12 125
Lipňany u Skryjí	60/14	Trvalý travní porost <i>Pozn.: Úprava stávající stavby</i>	215
Lipňany u Skryjí	70/6	Vodní plocha <i>Pozn.: Úprava stávající stavby</i>	3 692
Lipňany u Skryjí	st. 39	Zastavěná plocha a nádvoří <i>Pozn.: Úprava stávající stavby</i>	377
Lipňany u Skryjí	60/13	Ostatní plocha	1 187
Lipňany u Skryjí	58/3	Trvalý travní porost	1 725
Lipňany u Skryjí	57	Trvalý travní porost	1 895
Lipňany u Skryjí	58/2	Trvalý travní porost	2 913

Pozn.: Výměra = výměra pozemku dle údajů uvedených v listu vlastnictví dle Katastru nemovitostí.

Seznam pozemků, na kterých vznikne ochranné pásmo ze zákona, nebo na základě rozhodnutí o ochranném pásmu

V rámci stavby „Odvod srážkových vod z NJZ EDU Lipňanským potokem vč. jejich retence“ nejsou definována žádná ochranná pásma stavby.

MĚSTSKÝ ÚŘAD TŘEBÍČ ② ODBOR VÝSTAVBY	
Č.j.: 44493	V5
Datum doručení: 01-06-2021	
Počet listů dokumentu: 6	
Počet příloh v listinné podobě/počet listů ____/____	
Počet příloh v nelistinné podobě _____	
Druh: _____	

Adresa příslušného úřadu

Úřad: Městský úřad Třebíč, odbor výstavby
 Ulice: Masarykovo nám. 116/6
 PSČ, obec: 674 01 Třebíč

Věc: ŽÁDOST O VYDÁNÍ ROZHODNUTÍ O UMÍSTĚNÍ STAVBY

- v územním řízení**
 ve zjednodušeném územním řízení
 v územním řízení s posouzením vlivů na životní prostředí

podle ustanovení § 86 ve spojení s § 79, 85 a 94a zákona č. 183/2006 Sb., o územním plánování a stavebním řádu (stavební zákon), a § 3 a 13b vyhlášky č. 503/2006 Sb., o podrobnější úpravě územního rozhodování, územního opatření a stavebního řádu.

ČÁST A

I. Identifikační údaje stavby

(název stavby / změny stavby, druh a účel stavby / změny stavby, místo stavby / změny stavby – obec, ulice, číslo popisné / evidenční)

Název stavby: „Soubor staveb v areálu jaderného zařízení „Nový jaderný zdroj v lokalitě Dukovany“
Druh stavby: Nová, trvalá, s výjimkou zařízení staveniště, které bude dočasné
Účel stavby: Účelem „Souboru staveb v areálu jaderného zařízení „Nový jaderný zdroj v lokalitě Dukovany“ je realizace výroby elektřiny o čistém elektrickém výkonu do 2400 MW_e vč. dočasného zařízení staveniště pro výstavbu
Místo stavby: Kraj Vysočina, okres Třebíč, obec Dukovany, Slavětice, Rouchovany
Katastrální území: 748854 Skryje nad Jihlavou, 748846 Lipňany u Skryjí, 749931 Slavětice, 638536 Heřmanice u Rouchovan

II. Pozemky, na kterých se stavba umísťuje

katastrální území	parcelní č.	druh pozemku podle katastru nemovitostí	výměra
Viz samostatná příloha			

Umísťuje-li se stavba / změna stavby na více pozemcích / stavbách, žadatel připojuje údaje obsažené v tomto bodě v samostatné příloze: ano ne

III. Identifikační údaje žadatele

(fyzická osoba uvede jméno, příjmení, datum narození, místo trvalého pobytu popřípadě adresu pro doručování, není-li shodná s místem trvalého pobytu; pokud záměr souvisí s její podnikatelskou činností, uvede fyzická osoba jméno, příjmení, datum narození, IČ, bylo-li přiděleno, místo trvalého pobytu popřípadě též adresu pro doručování, není-li shodná s místem trvalého pobytu; právnická osoba uvede název nebo obchodní firmu, IČ, bylo-li přiděleno, adresu sídla popřípadě adresu pro doručování, není-li shodná s adresou sídla, osobu oprávněnou jednat jménem právnické osoby)

Elektrárna Dukovany II, a. s.

Duhová 1444/2, 140 00 Praha 4

IČ: 04669207

Oprávněný zástupce žadatele: Ing. Petr Závodský, předseda představenstva a generální ředitel

Telefon / mobilní telefon: +420 211 043 374

Fax / e-mail: njzedu@cez.cz

Datová schránka: zcnewnf

Žádá-li o vydání rozhodnutí více žadatelů, připojují se údaje obsažené v tomto bodě v samostatné příloze:

ano ne

IV. Žadatel jedná

samostatně

je zastoupen; v případě zastoupení na základě plné moci je plná moc připojena v samostatné příloze (u fyzické osoby se uvede jméno, příjmení, datum narození, místo trvalého pobytu popřípadě adresa pro doručování, není-li shodná s místem trvalého pobytu; právnická osoba uvede název nebo obchodní firmu, IČ, bylo-li přiděleno, adresu sídla popřípadě adresu pro doručování, není-li shodná s adresou sídla, osobu oprávněnou jednat jménem právnické osoby):

.....
.....
.....
.....

Telefon / mobilní telefon:

Fax / e-mail:

Datová schránka:

V. U staveb technické infrastruktury podle § 103 odst. 1 písm. e) bodů 4 až 8

Seznam a adresy osob, které budou vykonávat činnost stavbyvedoucího a technického dozoru investora

.....
.....
.....


VI. U dočasného stavebního záměru

Doba trvání: Záměr je trvalý, s výjimkou zařízení staveniště, které bude funkční do 03/2039

VII. Posouzení vlivu stavby / její změny na životní prostředí podle zvláštního právního předpisu

- stavba / změna stavby nevyžaduje posouzení jejích vlivů na životní prostředí
- nevztahuje se na ni zákon č. 100/2001 Sb. ani § 45h a 45i zákona č. 114/1992 Sb.
 - stanovisko orgánu ochrany přírody podle § 45i odst. 1 zákona č. 114/1992 Sb., kterým tento orgán vyloučil významný vliv na předmět ochrany nebo celistvost evropsky významné lokality nebo ptačí oblasti, pokud je vyžadováno podle zákona č. 114/1992 Sb.
 - sdělení příslušného úřadu, že stavba / její změna, která je podlimitním záměrem, nepodléhá zjišťovacímu řízení, je-li podle zákona č. 100/2001 Sb., vyžadováno
 - závěr zjišťovacího řízení, kterým se stanoví, že stavba / její změna nemůže mít významný vliv na životní prostředí, pokud je vyžadován podle zákona č. 100/2001 Sb.
- stavba / změna stavby vyžaduje posouzení jejích vlivů na životní prostředí
- stavba / změna stavby byla posouzena před podáním žádosti o vydání rozhodnutí – žadatel doloží závazné stanovisko k posouzení vlivů provedení záměru na životní prostředí
 - stavba / změna stavby byla posouzena před podáním žádosti o vydání rozhodnutí – žadatel doloží verifikační závazné stanovisko podle § 9a odst. 1 zákona č. 100/2001 Sb.
 - stavba / změna stavby bude posouzena souběžně s územním řízením – žadatel předloží současně dokumentaci vlivů záměru na životní prostředí

V Praze dne 31. 5. 2021


.....
podpis



Elektrárna Dukovany II, a. s.
Duhová 1444/2
140 00 Praha 4
IČ: 04669207

-3-

ČÁST B

Přílohy k žádosti o vydání územního rozhodnutí v územním řízení:

1. Není-li žadatel vlastníkem pozemku nebo stavby a není-li oprávněn ze služebnosti nebo z práva stavby požadovaný stavební záměr nebo opatření uskutečnit, dokládá souhlas vlastníka pozemku nebo stavby. Není-li žadatel o povolení změny dokončené stavby jejím vlastníkem, dokládá souhlas vlastníka stavby. K žádosti o povolení změny dokončené stavby v bytovém spoluvlastnictví vlastník jednotky dokládá souhlas společenství vlastníků, nebo správce, pokud společenství vlastníků nevzniklo.
Souhlas s navrhovaným stavebním záměrem musí být vyznačen na situačním výkresu dokumentace.
Souhlas se nedokládá, je-li pro získání potřebných práv k pozemku nebo stavbě pro požadovaný stavební záměr nebo opatření stanoven účel vyvlastnění zákonem.
2. Plná moc v případě zastupování, není-li udělena plná moc pro více řízení, popřípadě plná moc do protokolu.
3. Seznam a adresy oprávněných osob z věcných práv k pozemkům nebo stavbám, na kterých se stavba / změna stavby umísťuje.
4. Seznam a adresy osob, jejichž vlastnické nebo jiné věcné právo k sousedním stavbám anebo sousedním pozemkům nebo stavbám na nich může být územním rozhodnutím přímo dotčeno. V případě řízení s velkým počtem účastníků (tj. s více než 30 účastníky) se tyto osoby identifikují pouze označením pozemků a staveb dotčených vlivem záměru evidovaných v katastru nemovitostí.
5. Dokumentace podle druhu stavby podle přílohy č. 1 až 5 vyhlášky č. 499/2006 Sb.
6. Smlouvy s příslušnými vlastníky veřejné dopravní a technické infrastruktury, vyžaduje-li záměr vybudování nové nebo úpravu stávající veřejné dopravní a technické infrastruktury.
7. U výrobků, které plní funkci stavby, doklad podle zvláštního právního předpisu prokazujícího shodu jeho vlastností s požadavky na stavby podle § 156 stavebního zákona nebo technickou dokumentaci výrobce nebo dovozce, popřípadě další doklad, z něhož je možné ověřit dodržení požadavků na stavby.
8. Pokud stavba / změna stavby nevyžaduje posouzení jejích vlivů na životní prostředí a vztahuje se na ni zákon č. 100/2001 Sb. nebo § 45h a 45i zákona č. 114/1992 Sb.
- stanovisko orgánu ochrany přírody podle § 45i odst. 1 zákona č. 114/1992 Sb., kterým tento orgán vyloučil významný vliv na předmět ochrany nebo celistvost evropsky významné lokality nebo ptačí oblasti, pokud je vyžadováno podle zákona č. 114/1992 Sb., nebo
- sdělení příslušného úřadu, že stavba / její změna, která je podlimitním záměrem, nepodléhá zjišťovacímu řízení, je-li podle zákona č. 100/2001 Sb., vyžadováno, nebo
- závěr zjišťovacího řízení, že stavba / její změna nemůže mít významný vliv na životní prostředí, pokud je vyžadován podle zákona č. 100/2001 Sb.
9. Další přílohy podle části A
- k bodu II. žádosti
- k bodu III. žádosti
10. V případě souboru staveb v areálu jaderného zařízení jsou v samostatné příloze dále uvedeny základní údaje o kapacitních a časových maximech vstupů a výstupů, o maximální výměře zastavěných ploch pro umístění staveb v areálu, maximálním výškovém ohraničení staveb uvnitř areálu, o minimálních odstupových vzdálenostech jednotlivých staveb od hranic areálu a sousedních staveb mimo areál.

ČÁST C

Přílohy k žádosti o vydání územního rozhodnutí ve zjednodušeném územním řízení:

- 1. Není-li žadatel vlastníkem pozemku nebo stavby a není-li oprávněn ze služebnosti nebo z práva stavby požadovaný stavební záměr nebo opatření uskutečnit, dokládá souhlas vlastníka pozemku nebo stavby. Není-li žadatel o povolení změny dokončené stavby jejím vlastníkem, dokládá souhlas vlastníka stavby. K žádosti o povolení změny dokončené stavby v bytovém spoluvlastnictví vlastníci jednotky dokládá souhlas společenství vlastníků, nebo správce, pokud společenství vlastníků nevzniklo.
Souhlas s navrhovaným stavebním záměrem musí být vyznačen na situačním výkresu dokumentace.
Souhlas se nedokládá, je-li pro získání potřebných práv k pozemku nebo stavbě pro požadovaný stavební záměr nebo opatření stanoven účel vyvlastnění zákonem.
- 2. Souhlasy účastníků řízení, kteří mají vlastnická nebo jiná věcná práva k pozemkům nebo stavbám na nich, jež jsou předmětem územního řízení nebo jejichž vlastnické nebo jiné věcné právo k sousedním stavbám anebo sousedním pozemkům nebo stavbám na nich může být umístěním stavebního záměru přímo dotčeno; souhlas s navrhovaným záměrem musí být vyznačen na situačním výkresu.
- 3. Plná moc v případě zastupování, není-li udělena plná moc pro více řízení, popřípadě plná moc do protokolu.
- 4. Seznam a adresy oprávněných osob z věcných práv k pozemkům nebo stavbám, na kterých se stavba / změna stavby umísťuje.
- 5. Dokumentace podle druhu stavby podle přílohy č. 1 až 5 vyhlášky č. 499/2006 Sb.
- 6. Smlouvy s příslušnými vlastníky veřejné dopravní a technické infrastruktury, vyžaduje-li záměr vybudování nové nebo úpravu stávající veřejné dopravní a technické infrastruktury.
- 7. U výrobků, které plní funkci stavby, doklad podle zvláštního právního předpisu prokazujícího shodu jeho vlastností s požadavky na stavby podle § 156 stavebního zákona nebo technickou dokumentaci výrobce nebo dovozce, popřípadě další doklad, z něhož je možné ověřit dodržení požadavků na stavby.
- 8. Pokud stavba / změna stavby nevyžaduje posouzení jejích vlivů na životní prostředí a vztahuje se na ni zákon č. 100/2001 Sb. nebo § 45h a 45i zákona č. 114/1992 Sb.
 - stanovisko orgánu ochrany přírody podle § 45i odst. 1 zákona č. 114/1992 Sb., kterým tento orgán vyloučil významný vliv na předmět ochrany nebo celistvost evropsky významné lokality nebo ptačí oblasti, pokud je vyžadováno podle zákona č. 114/1992 Sb., nebo
 - sdělení příslušného úřadu, že stavba / její změna, která je podlimitním záměrem, nepodléhá zjišťovacímu řízení, je-li podle zákona č. 100/2001 Sb., vyžadováno, nebo
 - závěr zjišťovacího řízení, že stavba / její změna nemůže mít významný vliv na životní prostředí, pokud je vyžadován podle zákona č. 100/2001 Sb.
- 9. Další přílohy podle části A
 - k bodu II. žádosti
 - k bodu III. žádosti

ČÁST D

Přílohy k žádosti o vydání územního rozhodnutí v územním řízení s posouzením vlivů na životní prostředí

1. Není-li žadatel vlastníkem pozemku nebo stavby a není-li oprávněn ze služebnosti nebo z práva stavby požadovaný stavební záměr nebo opatření uskutečnit, dokládá souhlas vlastníka pozemku nebo stavby. Není-li žadatel o povolení změny dokončené stavby jejím vlastníkem, dokládá souhlas vlastníka stavby. K žádosti o povolení změny dokončené stavby v bytovém spoluvlastnictví vlastník jednotky dokládá souhlas společenství vlastníků, nebo správce, pokud společenství vlastníků nevzniklo.
Souhlas s navrhovaným stavebním záměrem musí být vyznačen na situačním výkresu dokumentace.
Souhlas se nedokládá, je-li pro získání potřebných práv k pozemku nebo stavbě pro požadovaný stavební záměr nebo opatření stanoven účel vyvlastnění zákonem.
2. Plná moc v případě zastupování, není-li udělena plná moc pro více řízení, popřípadě plná moc do protokolu.
3. Seznam a adresy oprávněných osob z věcných práv k pozemkům nebo stavbám, na kterých se stavba / změna stavby umísťuje.
4. Seznam a adresy osob, jejichž vlastnické nebo jiné věcné právo k sousedním stavbám anebo sousedním pozemkům nebo stavbám na nich může být územním rozhodnutím přímo dotčeno. V případě řízení s velkým počtem účastníků (tj. s více než 30 účastníky) se tyto osoby identifikují pouze označením pozemků a staveb dotčených vlivem záměru evidovaných v katastru nemovitostí.
5. Dokumentace podle druhu stavby podle přílohy č. 1 až 5 vyhlášky č. 499/2006 Sb.
6. Smlouvy s příslušnými vlastníky veřejné dopravní a technické infrastruktury, vyžaduje-li záměr vybudování nové nebo úpravu stávající veřejné dopravní a technické infrastruktury.
7. U výrobků, které plní funkci stavby, doklad podle zvláštního právního předpisu prokazujícího shodu jeho vlastností s požadavky na stavby podle § 156 stavebního zákona nebo technickou dokumentaci výrobce nebo dovozce, popřípadě další doklad, z něhož je možné ověřit dodržení požadavků na stavby.
8. Dokumentace vlivů záměru na životní prostředí podle § 10 odst. 3 a přílohy č. 4 k zákonu o posuzování vlivů na životní prostředí.
9. Další přílohy podle části A
- k bodu II. žádosti
 - k bodu III. žádosti
10. V případě souboru staveb v areálu jaderného zařízení jsou v samostatné příloze dále uvedeny základní údaje o kapacitních a časových maximech vstupů a výstupů, o maximální výměře zastavěných ploch pro umístění staveb v areálu, maximálním výškovém ohraničení staveb uvnitř areálu, o minimálních odstupových vzdálenostech jednotlivých staveb od hranic areálu a sousedních staveb mimo areál.

Příloha k žádosti o vydání rozhodnutí o umístění stavby – část A bod II.
Soubor staveb v areálu jaderného zařízení „Nový jaderný zdroj v lokalitě Dukovany“

Seznam pozemků dotčených výstavbou
(výstavbová plocha NJZ EDU + plocha nádrží + plocha zařízení staveniště)

Katastrální území	Parcelní číslo	Druh pozemku	Výměra [m ²]
Skryje nad Jihlavou	109/1	Orná půda	5 288
Skryje nad Jihlavou	109/6	Orná půda	262 460
Skryje nad Jihlavou	109/7	Orná půda	2 305
Skryje nad Jihlavou	109/8	Orná půda	4 112
Skryje nad Jihlavou	109/9	Orná půda	1738
Skryje nad Jihlavou	109/10	Orná půda	517
Skryje nad Jihlavou	109/20	Orná půda	8 158
Skryje nad Jihlavou	109/21	Orná půda	81
Skryje nad Jihlavou	109/22	Orná půda	1 595
Skryje nad Jihlavou	341/52	Ostatní plocha	3 048
Skryje nad Jihlavou	375/3	Ostatní plocha	66
Skryje nad Jihlavou	375/5	Ostatní plocha	143
Lipňany u Skryjí	140	Ostatní plocha	1 076
Lipňany u Skryjí	142/1	Orná půda	5 209
Lipňany u Skryjí	142/3	Orná půda	3 128
Lipňany u Skryjí	142/4	Orná půda	1 021
Lipňany u Skryjí	142/8	Orná půda	2 545
Lipňany u Skryjí	142/10	Orná půda	13
Lipňany u Skryjí	142/11	Orná půda	3 237
Lipňany u Skryjí	142/12	Orná půda	20
Lipňany u Skryjí	142/31	Orná půda	477
Lipňany u Skryjí	142/32	Orná půda	59
Lipňany u Skryjí	142/33	Orná půda	2 554
Lipňany u Skryjí	142/34	Orná půda	7 660
Lipňany u Skryjí	142/35	Orná půda	6 364
Lipňany u Skryjí	142/36	Orná půda	2
Lipňany u Skryjí	142/37	Orná půda	3 300
Lipňany u Skryjí	142/39	Orná půda	5 835
Lipňany u Skryjí	142/40	Orná půda	955
Lipňany u Skryjí	142/42	Orná půda	1 091
Lipňany u Skryjí	142/43	Orná půda	5 044
Lipňany u Skryjí	142/44	Orná půda	5 097
Lipňany u Skryjí	142/45	Orná půda	5 077
Lipňany u Skryjí	142/46	Orná půda	5 063
Lipňany u Skryjí	142/47	Orná půda	5 100
Lipňany u Skryjí	142/48	Orná půda	5 118
Lipňany u Skryjí	142/49	Orná půda	5 083
Lipňany u Skryjí	142/50	Orná půda	5 085
Lipňany u Skryjí	142/51	Orná půda	5 108
Lipňany u Skryjí	142/52	Orná půda	5 095
Lipňany u Skryjí	142/53	Orná půda	19 753
Lipňany u Skryjí	142/54	Orná půda	19 901
Lipňany u Skryjí	142/55	Orná půda	19 847
Lipňany u Skryjí	142/56	Orná půda	19 908
Lipňany u Skryjí	142/57	Orná půda	2 102
Lipňany u Skryjí	142/58	Orná půda	5 029
Lipňany u Skryjí	142/59	Orná půda	5 077
Lipňany u Skryjí	142/60	Orná půda	5 044
Lipňany u Skryjí	142/61	Orná půda	5 068
Lipňany u Skryjí	142/62	Orná půda	5 026
Lipňany u Skryjí	142/63	Orná půda	5 074
Lipňany u Skryjí	142/64	Orná půda	5 095

Seznam pozemků dotčených výstavbou
(výstavbová plocha NJZ EDU + plocha nádrží + plocha zařízení staveniště)

Katastrální území	Parcelní číslo	Druh pozemku	Výměra [m ²]
Lipňany u Skryjí	142/65	Orná půda	5 095
Lipňany u Skryjí	142/66	Orná půda	782
Lipňany u Skryjí	142/67	Orná půda	2 066
Lipňany u Skryjí	142/68	Orná půda	5 002
Lipňany u Skryjí	142/69	Orná půda	5 022
Lipňany u Skryjí	142/70	Orná půda	5 002
Lipňany u Skryjí	142/71	Orná půda	5 006
Lipňany u Skryjí	142/72	Orná půda	5 002
Lipňany u Skryjí	142/73	Orná půda	5 058
Lipňany u Skryjí	142/74	Orná půda	4 940
Lipňany u Skryjí	142/75	Orná půda	5 013
Lipňany u Skryjí	142/76	Orná půda	9 858
Lipňany u Skryjí	142/77	Orná půda	9 891
Lipňany u Skryjí	142/78	Orná půda	9 404
Lipňany u Skryjí	142/79	Orná půda	19 091
Lipňany u Skryjí	142/80	Orná půda	14 686
Lipňany u Skryjí	142/81	Orná půda	14 769
Lipňany u Skryjí	142/82	Orná půda	14 877
Lipňany u Skryjí	142/83	Orná půda	1 307
Lipňany u Skryjí	142/84	Orná půda	10 820
Lipňany u Skryjí	142/91	Orná půda	2 020
Lipňany u Skryjí	143/5	Orná půda	7 050
Lipňany u Skryjí	143/21	Ostatní plocha	1 787
Lipňany u Skryjí	143/45	Orná půda	18 965
Lipňany u Skryjí	143/46	Orná půda	9 541
Lipňany u Skryjí	143/47	Orná půda	9 412
Lipňany u Skryjí	143/48	Orná půda	9 407
Lipňany u Skryjí	143/49	Orná půda	9 541
Lipňany u Skryjí	143/50	Orná půda	8 272
Lipňany u Skryjí	143/51	Orná půda	2 645
Lipňany u Skryjí	143/52	Orná půda	9 964
Lipňany u Skryjí	143/53	Orná půda	10 107
Lipňany u Skryjí	143/54	Orná půda	10 108
Lipňany u Skryjí	143/55	Orná půda	10 108
Lipňany u Skryjí	143/56	Orná půda	10 108
Lipňany u Skryjí	143/57	Orná půda	10 108
Lipňany u Skryjí	143/58	Orná půda	10 107
Lipňany u Skryjí	143/59	Orná půda	9 160
Lipňany u Skryjí	143/61	Orná půda	1 207
Lipňany u Skryjí	143/62	Orná půda	813
Lipňany u Skryjí	143/63	Orná půda	144 001
Lipňany u Skryjí	143/64	Orná půda	3 202
Lipňany u Skryjí	143/65	Orná půda	50 483
Lipňany u Skryjí	143/69	Orná půda	10 056
Lipňany u Skryjí	143/70	Orná půda	5 015
Lipňany u Skryjí	143/71	Orná půda	5 027
Lipňany u Skryjí	143/72	Orná půda	5 029
Lipňany u Skryjí	143/73	Orná půda	5 041
Lipňany u Skryjí	143/74	Orná půda	5 045
Lipňany u Skryjí	143/75	Orná půda	5 013
Lipňany u Skryjí	143/76	Orná půda	4 717
Lipňany u Skryjí	143/77	Orná půda	4 998

Seznam pozemků dotčených výstavbou
(výstavbová plocha NJZ EDU + plocha nádrží + plocha zařízení staveniště)

Katastrální území	Parcelní číslo	Druh pozemku	Výměra [m ²]
Lipňany u Skryjí	182/4	Ostatní plocha	326
Lipňany u Skryjí	182/5	Ostatní plocha	1 724
Lipňany u Skryjí	182/6	Ostatní plocha	146
Lipňany u Skryjí	182/7	Ostatní plocha	160
Lipňany u Skryjí	182/8	Ostatní plocha	2 742
Lipňany u Skryjí	182/9	Ostatní plocha	59
Lipňany u Skryjí	182/12	Ostatní plocha	2 414
Lipňany u Skryjí	182/13	Ostatní plocha	724
Lipňany u Skryjí	182/14	Ostatní plocha	96
Lipňany u Skryjí	182/16	Ostatní plocha	444
Lipňany u Skryjí	182/17	Ostatní plocha	292
Lipňany u Skryjí	182/18	Ostatní plocha	356
Lipňany u Skryjí	182/19	Ostatní plocha	218
Lipňany u Skryjí	186	Ostatní plocha	13 871
Slavětice	151	Orná půda	2 945
Lipňany u Skryjí	143/63	Orná půda	144 001
Lipňany u Skryjí	St. 15	Zastavěná plocha a nádvoří	162
Lipňany u Skryjí	142/5	Orná půda	544
Lipňany u Skryjí	142/6	Orná půda	2 080
Lipňany u Skryjí	142/8	Orná půda	2 545
Lipňany u Skryjí	142/11	Orná půda	3 237
Lipňany u Skryjí	143/32	Orná půda	9 526
Lipňany u Skryjí	143/33	Orná půda	2 573
Lipňany u Skryjí	143/34	Orná půda	1 272
Lipňany u Skryjí	143/35	Orná půda	4 924
Lipňany u Skryjí	143/36	Trvalý travní porost	2 127
Lipňany u Skryjí	143/37	Orná půda	1 664
Lipňany u Skryjí	143/38	Orná půda	2 362
Lipňany u Skryjí	143/39	Orná půda	133
Lipňany u Skryjí	143/40	Orná půda	205
Lipňany u Skryjí	143/41	Zahrada	953
Lipňany u Skryjí	143/42	Ostatní plocha	1 001
Lipňany u Skryjí	143/43	Ostatní plocha	992
Lipňany u Skryjí	143/44	Orná půda	9 517
Lipňany u Skryjí	143/45	Orná půda	18 965
Lipňany u Skryjí	143/51	Orná půda	2 645
Lipňany u Skryjí	143/52	Orná půda	9 964
Lipňany u Skryjí	143/53	Orná půda	10 107
Lipňany u Skryjí	143/54	Orná půda	10 108
Lipňany u Skryjí	143/60	Orná půda	2 585
Lipňany u Skryjí	143/61	Orná půda	1 207
Lipňany u Skryjí	143/62	Orná půda	813
Lipňany u Skryjí	182/5	Ostatní plocha	1 724
Skryje nad Jihlavou	341/44	Ostatní plocha	8 977
Skryje nad Jihlavou	341/52	Ostatní plocha	3 048
Lipňany u Skryjí	61/9	Trvalý travní porost	2 827
Lipňany u Skryjí	61/12	Ostatní plocha	24 783
Lipňany u Skryjí	61/14	Ostatní plocha	1 026
Lipňany u Skryjí	66/12	Orná půda	7 201
Lipňany u Skryjí	66/14	Ostatní plocha	210
Lipňany u Skryjí	66/23	Orná půda	4 107
Lipňany u Skryjí	129	Orná půda	16 645

Příloha k žádosti o vydání rozhodnutí o umístění stavby – část A bod II.
Soubor staveb v areálu jaderného zařízení „Nový jaderný zdroj v lokalitě Dukovany“

Seznam pozemků dotčených výstavbou
(výstavbová plocha NJZ EDU + plocha nádrží + plocha zařízení stavenišť)

Katastrální území	Parcelní číslo	Druh pozemku	Výměra [m ²]
Lipňany u Skryjí	130/1	Ostatní plocha	2 729
Lipňany u Skryjí	130/3	Orná půda	2 208
Lipňany u Skryjí	134/3	Orná půda	985
Lipňany u Skryjí	134/4	Orná půda	778
Lipňany u Skryjí	134/5	Orná půda	274
Lipňany u Skryjí	134/6	Orná půda	449
Lipňany u Skryjí	134/7	Orná půda	14 033
Lipňany u Skryjí	134/8	Orná půda	7 003
Lipňany u Skryjí	134/9	Orná půda	11 135
Lipňany u Skryjí	134/10	Orná půda	10 669
Lipňany u Skryjí	134/11	Orná půda	10 230
Lipňany u Skryjí	134/12	Orná půda	10 414
Lipňany u Skryjí	134/14	Orná půda	914
Lipňany u Skryjí	134/16	Orná půda	85
Lipňany u Skryjí	134/21	Orná půda	7 240
Lipňany u Skryjí	134/22	Orná půda	5 925
Lipňany u Skryjí	134/23	Orná půda	24 188
Lipňany u Skryjí	134/24	Orná půda	36 651
Lipňany u Skryjí	134/25	Orná půda	8 324
Lipňany u Skryjí	134/26	Orná půda	653
Lipňany u Skryjí	134/27	Orná půda	13 022
Lipňany u Skryjí	138/1	Ovocný sad	2 671
Lipňany u Skryjí	138/2	Zahrada	1 099
Lipňany u Skryjí	142/9	Orná půda	18
Lipňany u Skryjí	142/14	Orná půda	253
Lipňany u Skryjí	142/16	Orná půda	217
Lipňany u Skryjí	142/17	Orná půda	4
Lipňany u Skryjí	142/18	Orná půda	11
Lipňany u Skryjí	142/23	Orná půda	172
Lipňany u Skryjí	142/24	Orná půda	145
Lipňany u Skryjí	142/25	Orná půda	1 116
Lipňany u Skryjí	142/26	Orná půda	3 108
Lipňany u Skryjí	142/27	Orná půda	1 098
Lipňany u Skryjí	142/28	Orná půda	63
Lipňany u Skryjí	142/29	Orná půda	2 998
Lipňany u Skryjí	142/30	Orná půda	1 470
Lipňany u Skryjí	143/5	Orná půda	7 050
Lipňany u Skryjí	143/21	Ostatní plocha	1 787
Lipňany u Skryjí	143/46	Orná půda	9 541
Lipňany u Skryjí	143/47	Orná půda	9 412
Lipňany u Skryjí	143/48	Orná půda	9 407
Lipňany u Skryjí	143/49	Orná půda	9 541
Lipňany u Skryjí	143/50	Orná půda	8 272
Lipňany u Skryjí	143/63	Orná půda	144 001
Lipňany u Skryjí	182/2	Ostatní plocha	9 593
Lipňany u Skryjí	182/10	Ostatní plocha	49
Lipňany u Skryjí	182/15	Ostatní plocha	218
Heřmanice u Rouchovan	205/1	Orná půda	23 077
Heřmanice u Rouchovan	205/3	Orná půda	1 977
Heřmanice u Rouchovan	205/4	Orná půda	2 948
Heřmanice u Rouchovan	205/6	Orná půda	17 891
Heřmanice u Rouchovan	205/7	Orná půda	36 541

*Příloha k žádosti o vydání rozhodnutí o umístění stavby – část A bod II.
Soubor staveb v areálu jaderného zařízení „Nový jaderný zdroj v lokalitě Dukovany“*

**Seznam pozemků dotčených výstavbou
(výstavbová plocha NJZ EDU + plocha nádrží + plocha zařízení staveniště)**

Katastrální území	Parcelní číslo	Druh pozemku	Výměra [m ²]
Heřmanice u Rouchovan	207	Orná půda	2 700
Heřmanice u Rouchovan	208	Orná půda	9 863
Heřmanice u Rouchovan	209	Orná půda	8 730
Heřmanice u Rouchovan	211	Orná půda	62 578
Heřmanice u Rouchovan	212/1	Orná půda	7 395
Heřmanice u Rouchovan	212/2	Orná půda	11 455
Heřmanice u Rouchovan	212/3	Orná půda	4 013
Heřmanice u Rouchovan	212/5	Orná půda	3 610
Heřmanice u Rouchovan	212/6	Orná půda	3 610
Heřmanice u Rouchovan	218	Orná půda	37 259
Heřmanice u Rouchovan	220	Orná půda	2 951
Heřmanice u Rouchovan	221	Orná půda	1 890
Heřmanice u Rouchovan	222	Orná půda	1 975
Heřmanice u Rouchovan	226	Orná půda	17 957
Heřmanice u Rouchovan	227/2	Orná půda	3 124
Heřmanice u Rouchovan	228	Orná půda	7 040
Heřmanice u Rouchovan	229	Orná půda	13 801
Heřmanice u Rouchovan	230	Orná půda	15 384
Heřmanice u Rouchovan	231	Orná půda	6 175
Heřmanice u Rouchovan	232	Orná půda	26 217
Heřmanice u Rouchovan	233	Orná půda	33 828
Heřmanice u Rouchovan	240/4	Orná půda	928
Heřmanice u Rouchovan	240/22	Orná půda	257
Heřmanice u Rouchovan	240/33	Orná půda	1 124
Heřmanice u Rouchovan	240/34	Ostatní plocha	4 691
Heřmanice u Rouchovan	249	Orná půda	15 084
Heřmanice u Rouchovan	250	Orná půda	23 551
Heřmanice u Rouchovan	251/1	Orná půda	20 326
Heřmanice u Rouchovan	251/2	Orná půda	37 193
Heřmanice u Rouchovan	251/4	Orná půda	5 625
Heřmanice u Rouchovan	251/7	Orná půda	96
Heřmanice u Rouchovan	251/8	Orná půda	808
Heřmanice u Rouchovan	251/9	Orná půda	196
Heřmanice u Rouchovan	251/10	Orná půda	5 017
Heřmanice u Rouchovan	251/11	Orná půda	1 972
Heřmanice u Rouchovan	251/12	Orná půda	33 816
Heřmanice u Rouchovan	251/13	Orná půda	1 052
Heřmanice u Rouchovan	251/14	Orná půda	6 295
Heřmanice u Rouchovan	251/15	Orná půda	591
Heřmanice u Rouchovan	251/16	Orná půda	3 857
Heřmanice u Rouchovan	251/17	Orná půda	2 666
Heřmanice u Rouchovan	251/27	Orná půda	1 967
Heřmanice u Rouchovan	251/28	Orná půda	3 549
Heřmanice u Rouchovan	251/30	Orná půda	681
Heřmanice u Rouchovan	251/31	Orná půda	916
Heřmanice u Rouchovan	251/32	Orná půda	95
Heřmanice u Rouchovan	252	Orná půda	2 392
Heřmanice u Rouchovan	253	Orná půda	35
Heřmanice u Rouchovan	261/4	Orná půda	42
Heřmanice u Rouchovan	261/5	Orná půda	802
Heřmanice u Rouchovan	269	Orná půda	56 598
Heřmanice u Rouchovan	337	Orná půda	543

Příloha k žádosti o vydání rozhodnutí o umístění stavby – část A bod II.
Soubor staveb v areálu jaderného zařízení „Nový jaderný zdroj v lokalitě Dukovany“

Seznam pozemků dotčených výstavbou
(výstavbová plocha NJZ EDU + plocha nádrží + plocha zařízení staveniště)

Katastrální území	Parcelní číslo	Druh pozemku	Výměra [m ²]
Heřmanice u Rouchovan	338	Orná půda	2 256
Heřmanice u Rouchovan	339	Orná půda	2 256
Heřmanice u Rouchovan	340	Orná půda	1 632
Heřmanice u Rouchovan	341	Orná půda	265
Heřmanice u Rouchovan	344	Orná půda	1 579
Heřmanice u Rouchovan	345	Orná půda	880
Heřmanice u Rouchovan	346	Orná půda	292
Heřmanice u Rouchovan	347	Orná půda	1 300
Heřmanice u Rouchovan	348	Vodní plocha	3 152
Heřmanice u Rouchovan	360	Orná půda	773
Heřmanice u Rouchovan	383	Orná půda	1 352
Heřmanice u Rouchovan	384	Orná půda	160
Heřmanice u Rouchovan	385	Orná půda	316
Heřmanice u Rouchovan	1520	Ostatní plocha	126

Pozn.: Výměra = výměra pozemku dle údajů uvedených v listu vlastnictví dle Katastru nemovitostí.

Seznam pozemků, na kterých se stavba umísťuje (pozemky, na nichž se umísťují trvalé stavební konstrukce)

Katastrální území	Parcelní číslo	Druh pozemku	Výměra [m ²]
Skryje nad Jihlavou	109/1	Orná půda	5 288
Skryje nad Jihlavou	109/6	Orná půda	262 460
Skryje nad Jihlavou	109/7	Orná půda	2 305
Skryje nad Jihlavou	109/8	Orná půda	4 112
Skryje nad Jihlavou	109/9	Orná půda	1 738
Skryje nad Jihlavou	109/10	Orná půda	517
Skryje nad Jihlavou	109/20	Orná půda	8 158
Skryje nad Jihlavou	109/21	Orná půda	81
Skryje nad Jihlavou	109/22	Orná půda	1 595
Skryje nad Jihlavou	341/52	Ostatní plocha	3 048
Skryje nad Jihlavou	375/3	Ostatní plocha	66
Skryje nad Jihlavou	375/5	Ostatní plocha	143
Lipňany u Skryjí	140	Ostatní plocha	1 076
Lipňany u Skryjí	142/1	Orná půda	5 209
Lipňany u Skryjí	142/3	Orná půda	3 128
Lipňany u Skryjí	142/4	Orná půda	1 021
Lipňany u Skryjí	142/8	Orná půda	2 545
Lipňany u Skryjí	142/10	Orná půda	13
Lipňany u Skryjí	142/11	Orná půda	3 237
Lipňany u Skryjí	142/12	Orná půda	20
Lipňany u Skryjí	142/31	Orná půda	477
Lipňany u Skryjí	142/32	Orná půda	59
Lipňany u Skryjí	142/33	Orná půda	2 554
Lipňany u Skryjí	142/34	Orná půda	7 660
Lipňany u Skryjí	142/35	Orná půda	6 364
Lipňany u Skryjí	142/36	Orná půda	2
Lipňany u Skryjí	142/37	Orná půda	3 300
Lipňany u Skryjí	142/39	Orná půda	5 835
Lipňany u Skryjí	142/40	Orná půda	955
Lipňany u Skryjí	142/42	Orná půda	1 091
Lipňany u Skryjí	142/43	Orná půda	5 044
Lipňany u Skryjí	142/44	Orná půda	5 097

*Příloha k žádosti o vydání rozhodnutí o umístění stavby – část A bod II.
Soubor staveb v areálu jaderného zařízení „Nový jaderný zdroj v lokalitě Dukovany“*

Seznam pozemků, na kterých se stavba umísťuje (pozemky, na nichž se umísťují trvalé stavební konstrukce)

Katastrální území	Parcelní číslo	Druh pozemku	Výměra [m ²]
Lipňany u Skryjí	142/45	Orná půda	5 077
Lipňany u Skryjí	142/46	Orná půda	5 063
Lipňany u Skryjí	142/47	Orná půda	5 100
Lipňany u Skryjí	142/48	Orná půda	5 118
Lipňany u Skryjí	142/49	Orná půda	5 083
Lipňany u Skryjí	142/50	Orná půda	5 085
Lipňany u Skryjí	142/51	Orná půda	5 108
Lipňany u Skryjí	142/52	Orná půda	5 095
Lipňany u Skryjí	142/53	Orná půda	19 753
Lipňany u Skryjí	142/54	Orná půda	19 901
Lipňany u Skryjí	142/55	Orná půda	19 847
Lipňany u Skryjí	142/56	Orná půda	19 908
Lipňany u Skryjí	142/57	Orná půda	2 102
Lipňany u Skryjí	142/58	Orná půda	5 029
Lipňany u Skryjí	142/59	Orná půda	5 077
Lipňany u Skryjí	142/60	Orná půda	5 044
Lipňany u Skryjí	142/61	Orná půda	5 068
Lipňany u Skryjí	142/62	Orná půda	5 026
Lipňany u Skryjí	142/63	Orná půda	5 074
Lipňany u Skryjí	142/64	Orná půda	5 095
Lipňany u Skryjí	142/65	Orná půda	5 095
Lipňany u Skryjí	142/66	Orná půda	782
Lipňany u Skryjí	142/67	Orná půda	2 066
Lipňany u Skryjí	142/68	Orná půda	5 002
Lipňany u Skryjí	142/69	Orná půda	5 022
Lipňany u Skryjí	142/70	Orná půda	5 002
Lipňany u Skryjí	142/71	Orná půda	5 006
Lipňany u Skryjí	142/72	Orná půda	5 002
Lipňany u Skryjí	142/73	Orná půda	5 058
Lipňany u Skryjí	142/74	Orná půda	4 940
Lipňany u Skryjí	142/75	Orná půda	5 013
Lipňany u Skryjí	142/76	Orná půda	9 858
Lipňany u Skryjí	142/77	Orná půda	9 891
Lipňany u Skryjí	142/78	Orná půda	9 404
Lipňany u Skryjí	142/79	Orná půda	19 091
Lipňany u Skryjí	142/80	Orná půda	14 686
Lipňany u Skryjí	142/81	Orná půda	14 769
Lipňany u Skryjí	142/82	Orná půda	14 877
Lipňany u Skryjí	142/83	Orná půda	1 307
Lipňany u Skryjí	142/84	Orná půda	10 820
Lipňany u Skryjí	142/91	Orná půda	2 020
Lipňany u Skryjí	143/5	Orná půda	7 050
Lipňany u Skryjí	143/21	Ostatní plocha	1 787
Lipňany u Skryjí	143/45	Orná půda	18 965
Lipňany u Skryjí	143/46	Orná půda	9 541
Lipňany u Skryjí	143/47	Orná půda	9 412
Lipňany u Skryjí	143/48	Orná půda	9 407
Lipňany u Skryjí	143/49	Orná půda	9541
Lipňany u Skryjí	143/50	Orná půda	8 272
Lipňany u Skryjí	143/51	Orná půda	2 645
Lipňany u Skryjí	143/52	Orná půda	9 964

Příloha k žádosti o vydání rozhodnutí o umístění stavby – část A bod II.
Soubor staveb v areálu jaderného zařízení „Nový jaderný zdroj v lokalitě Dukovany“

Seznam pozemků, na kterých se stavba umísťuje (pozemky, na nichž se umísťují trvalé stavební konstrukce)

Katastrální území	Parcelní číslo	Druh pozemku	Výměra [m ²]
Lipňany u Skryjí	143/53	Orná půda	10 107
Lipňany u Skryjí	143/54	Orná půda	10 108
Lipňany u Skryjí	143/55	Orná půda	10 108
Lipňany u Skryjí	143/56	Orná půda	10 108
Lipňany u Skryjí	143/57	Orná půda	10 108
Lipňany u Skryjí	143/58	Orná půda	10 107
Lipňany u Skryjí	143/59	Orná půda	9 160
Lipňany u Skryjí	143/61	Orná půda	1 207
Lipňany u Skryjí	143/62	Orná půda	813
Lipňany u Skryjí	143/63	Orná půda	144 001
Lipňany u Skryjí	143/64	Orná půda	3 202
Lipňany u Skryjí	143/65	Orná půda	50 483
Lipňany u Skryjí	143/69	Orná půda	10 055
Lipňany u Skryjí	143/70	Orná půda	5 015
Lipňany u Skryjí	143/71	Orná půda	5 027
Lipňany u Skryjí	143/72	Orná půda	5 029
Lipňany u Skryjí	143/73	Orná půda	5 041
Lipňany u Skryjí	143/74	Orná půda	5 045
Lipňany u Skryjí	143/75	Orná půda	5 013
Lipňany u Skryjí	143/76	Orná půda	4 717
Lipňany u Skryjí	143/77	Orná půda	4 998
Lipňany u Skryjí	182/4	Ostatní plocha	326
Lipňany u Skryjí	182/5	Ostatní plocha	1 724
Lipňany u Skryjí	182/6	Ostatní plocha	146
Lipňany u Skryjí	182/7	Ostatní plocha	160
Lipňany u Skryjí	182/8	Ostatní plocha	2 742
Lipňany u Skryjí	182/9	Ostatní plocha	59
Lipňany u Skryjí	182/12	Ostatní plocha	2 414
Lipňany u Skryjí	182/13	Ostatní plocha	724
Lipňany u Skryjí	182/14	Ostatní plocha	96
Lipňany u Skryjí	182/16	Ostatní plocha	444
Lipňany u Skryjí	182/17	Ostatní plocha	292
Lipňany u Skryjí	182/18	Ostatní plocha	356
Lipňany u Skryjí	182/19	Ostatní plocha	218
Lipňany u Skryjí	186	Ostatní plocha	13 871
Slavětice	151	Orná půda	2 945
Lipňany u Skryjí	st. 15	Zastavěná plocha a nádvoří	162
Lipňany u Skryjí	142/5	Orná půda	544
Lipňany u Skryjí	142/6	Orná půda	2 080
Lipňany u Skryjí	142/8	Orná půda	2 545
Lipňany u Skryjí	142/11	Orná půda	3 237
Lipňany u Skryjí	143/32	Orná půda	9 526
Lipňany u Skryjí	143/33	Orná půda	2 573
Lipňany u Skryjí	143/34	Orná půda	1 272
Lipňany u Skryjí	143/35	Orná půda	4 924
Lipňany u Skryjí	143/36	Trvalý travní porost	2 127
Lipňany u Skryjí	143/37	Orná půda	1 664
Lipňany u Skryjí	143/38	Orná půda	2 362
Lipňany u Skryjí	143/39	Orná půda	133
Lipňany u Skryjí	143/40	Orná půda	205
Lipňany u Skryjí	143/41	Zahrada	953

Příloha k žádosti o vydání rozhodnutí o umístění stavby – část A bod II.
Soubor staveb v areálu jaderného zařízení „Nový jaderný zdroj v lokalitě Dukovany“

Seznam pozemků, na kterých se stavba umísťuje (pozemky, na nichž se umísťují trvalé stavební konstrukce)

Katastrální území	Parcelní číslo	Druh pozemku	Výměra [m ²]
Lipňany u Skryjí	143/42	Ostatní plocha	1 001
Lipňany u Skryjí	143/43	Ostatní plocha	992
Lipňany u Skryjí	143/44	Orná půda	9 517
Lipňany u Skryjí	143/45	Orná půda	18 965
Lipňany u Skryjí	143/51	Orná půda	2 645
Lipňany u Skryjí	143/52	Orná půda	9 964
Lipňany u Skryjí	143/53	Orná půda	10 107
Lipňany u Skryjí	143/54	Orná půda	10 108
Lipňany u Skryjí	143/60	Orná půda	2 585
Lipňany u Skryjí	143/61	Orná půda	1 207
Lipňany u Skryjí	143/62	Orná půda	813
Lipňany u Skryjí	182/5	Ostatní plocha	1 724

Pozn.: Výměra = výměra pozemku dle údajů uvedených v listu vlastnictví dle Katastru nemovitostí.

Seznam pozemků, na kterých ze zákona vznikne ochranné pásmo

Katastrální území	Parcelní číslo	Druh pozemku
Skryje nad Jihlavou	109/1	Orná půda
Skryje nad Jihlavou	109/6	Orná půda
Skryje nad Jihlavou	109/7	Orná půda
Skryje nad Jihlavou	109/8	Orná půda
Skryje nad Jihlavou	109/9	Orná půda
Skryje nad Jihlavou	109/10	Orná půda
Skryje nad Jihlavou	109/13	Orná půda
Skryje nad Jihlavou	109/22	Orná půda
Skryje nad Jihlavou	341/6	Orná půda
Skryje nad Jihlavou	341/7	Ostatní plocha
Skryje nad Jihlavou	341/26	Ostatní plocha
Skryje nad Jihlavou	341/52	Ostatní plocha
Skryje nad Jihlavou	375/1	Ostatní plocha
Skryje nad Jihlavou	375/2	Ostatní plocha
Skryje nad Jihlavou	375/5	Ostatní plocha
Skryje nad Jihlavou	376/5	Ostatní plocha
Skryje nad Jihlavou	418	Ostatní plocha
Lipňany u Skryjí	142/1	Orná půda
Lipňany u Skryjí	142/8	Orná půda
Lipňany u Skryjí	142/11	Orná půda
Lipňany u Skryjí	142/30	Orná půda
Lipňany u Skryjí	142/33	Orná půda
Lipňany u Skryjí	142/34	Orná půda
Lipňany u Skryjí	142/35	Orná půda
Lipňany u Skryjí	142/37	Orná půda
Lipňany u Skryjí	142/38	Orná půda
Lipňany u Skryjí	142/39	Orná půda
Lipňany u Skryjí	142/40	Orná půda
Lipňany u Skryjí	142/50	Orná půda
Lipňany u Skryjí	142/51	Orná půda
Lipňany u Skryjí	142/52	Orná půda
Lipňany u Skryjí	142/58	Orná půda
Lipňany u Skryjí	142/59	Orná půda
Lipňany u Skryjí	142/60	Orná půda
Lipňany u Skryjí	142/61	Orná půda

*Příloha k žádosti o vydání rozhodnutí o umístění stavby – část A bod II.
Soubor staveb v areálu jaderného zařízení „Nový jaderný zdroj v lokalitě Dukovany“*

Seznam pozemků, na kterých ze zákona vznikne ochranné pásmo

Katastrální území	Parcelní číslo	Druh pozemku
Lipňany u Skryji	142/62	Orná půda
Lipňany u Skryji	142/63	Orná půda
Lipňany u Skryji	142/64	Orná půda
Lipňany u Skryji	142/89	Orná půda
Lipňany u Skryji	142/91	Orná půda
Lipňany u Skryji	142/92	Orná půda
Lipňany u Skryji	142/93	Orná půda
Lipňany u Skryji	142/94	Orná půda
Lipňany u Skryji	142/95	Orná půda
Lipňany u Skryji	142/96	Orná půda
Lipňany u Skryji	142/97	Orná půda
Lipňany u Skryji	142/102	Orná půda
Lipňany u Skryji	143/5	Orná půda
Lipňany u Skryji	143/21	Ostatní plocha
Lipňany u Skryji	143/44	Orná půda
Lipňany u Skryji	143/45	Orná půda
Lipňany u Skryji	143/46	Orná půda
Lipňany u Skryji	143/47	Orná půda
Lipňany u Skryji	143/48	Orná půda
Lipňany u Skryji	143/49	Orná půda
Lipňany u Skryji	143/50	Orná půda
Lipňany u Skryji	143/51	Orná půda
Lipňany u Skryji	143/52	Orná půda
Lipňany u Skryji	143/53	Orná půda
Lipňany u Skryji	143/54	Orná půda
Lipňany u Skryji	143/61	Orná půda
Lipňany u Skryji	143/62	Orná půda
Lipňany u Skryji	143/63	Orná půda
Lipňany u Skryji	143/64	Orná půda
Lipňany u Skryji	143/65	Orná půda
Lipňany u Skryji	182/5	Ostatní plocha
Lipňany u Skryji	182/17	Ostatní plocha
Lipňany u Skryji	186	Ostatní plocha
Slavětice	151	Orná půda
Slavětice	155/2	Orná půda
Slavětice	236/1	Orná půda
Slavětice	640	Ostatní plocha

MĚSTSKÝ ÚŘAD TŘEBÍČ ODBOR VÝSTAVBY		②
Č.j.:	144495	Vs
Datum doručení:	01-06-2021	
Počet listů dokumentu:	6	
Počet příloh v listinné podobě/počet listů	____/____	
Počet příloh v ne listinné podobě	____	
Druh:		

Adresa příslušného úřadu

Úřad: Městský úřad Třebíč, odbor výstavby

Ulice: Masarykovo nám. 116/6

PSČ, obec: 674 01 Třebíč

Věc: **ŽÁDOST O VYDÁNÍ ROZHODNUTÍ O UMÍSTĚNÍ STAVBY**

- v územním řízení
- ve zjednodušeném územním řízení
- v územním řízení s posouzením vlivů na životní prostředí

podle ustanovení § 86 ve spojení s § 79, 85 a 94a zákona č. 183/2006 Sb., o územním plánování a stavebním řádu (stavební zákon), a § 3 a 13b vyhlášky č. 503/2006 Sb., o podrobnější úpravě územního rozhodování, územního opatření a stavebního řádu.

ČÁST A

I. Identifikační údaje stavby

(název stavby / změny stavby, druh a účel stavby / změny stavby, místo stavby / změny stavby – obec, ulice, číslo popisné / evidenční)

Název stavby: „Podzemní kabelová vedení 110 kV NJZ EDU z rozvodny TR Slavětice“

Druh stavby: Nová, trvalá

Účel stavby: Účelem je realizace kabelových systémů 110 kV vedených ze stávající rozvodny TR Slavětice až do NJZ EDU. Kabelové vedení 110 kV bude sloužit v době výstavby pro elektrické napájení staveniště NJZ EDU. Po dokončení výstavby NJZ budou kabely využity jako rezervní napájení vlastní spotřeby NJZ.

Stavba je stavbou související se stavbou výroby elektřiny o celkovém instalovaném elektrickém výkonu 100 MW a více s možností poskytovat podpůrné služby k zajištění provozu elektrizační soustavy a slouží pro její zřízení a provozování.

Místo stavby: Kraj Vysočina, okres Třebíč, obec Dukovany, obec Slavětice

Katastrální území: 748846 Lipňany u Skryjí, 748854 Skryje nad Jihlavou, 749931 Slavětice

II. Pozemky, na kterých se stavba umísťuje

katastrální území	parcelní č.	druh pozemku podle katastru nemovitostí	výměra
Viz samostatná příloha			

Umísťuje-li se stavba / změna stavby na více pozemcích / stavbách, žadatel připojuje údaje obsažené v tomto bodě v samostatné příloze: ano ne

III. Identifikační údaje žadatele

(fyzická osoba uvede jméno, příjmení, datum narození, místo trvalého pobytu popřípadě adresu pro doručování, není-li shodná s místem trvalého pobytu; pokud záměr souvisí s její podnikatelskou činností, uvede fyzická osoba jméno, příjmení, datum narození, IČ, bylo-li přiděleno, místo trvalého pobytu popřípadě též adresu pro doručování, není-li shodná s místem trvalého pobytu; právnická osoba uvede název nebo obchodní firmu, IČ, bylo-li přiděleno, adresu sídla popřípadě adresu pro doručování, není-li shodná s adresou sídla, osobu oprávněnou jednat jménem právnické osoby)

Elektrárna Dukovany II, a. s.

Duhová 1444/2, 140 00 Praha 4

IČ: 04669207

Oprávněný zástupce žadatele: Ing. Petr Závodský, předseda představenstva a generální ředitel

Telefon / mobilní telefon: +420 211 043 374

Fax / e-mail: njzedu@cez.cz

Datová schránka : zcnewnf

Žádá-li o vydání rozhodnutí více žadatelů, připojují se údaje obsažené v tomto bodě v samostatné příloze:

ano ne

IV. Žadatel jedná

samostatně

je zastoupen; v případě zastoupení na základě plné moci je plná moc připojena v samostatné příloze (u fyzické osoby se uvede jméno, příjmení, datum narození, místo trvalého pobytu popřípadě adresa pro doručování, není-li shodná s místem trvalého pobytu; právnická osoba uvede název nebo obchodní firmu, IČ, bylo-li přiděleno, adresu sídla popřípadě adresu pro doručování, není-li shodná s adresou sídla, osobu oprávněnou jednat jménem právnické osoby):

.....
Telefon / mobilní telefon:

Fax / e-mail:

Datová schránka:

V. U staveb technické infrastruktury podle § 103 odst. 1 písm. e) bodů 4 až 8

Seznam a adresy osob, které budou vykonávat činnost stavbyvedoucího a technického dozoru investora


VI. U dočasného stavebního záměru

Doba trvání: ---

VII. Posouzení vlivu stavby / její změny na životní prostředí podle zvláštního právního předpisu

- stavba / změna stavby nevyžaduje posouzení jejích vlivů na životní prostředí
- nevztahuje se na ni zákon č. 100/2001 Sb. ani § 45h a 45i zákona č. 114/1992 Sb.
 - stanovisko orgánu ochrany přírody podle § 45i odst. 1 zákona č. 114/1992 Sb., kterým tento orgán vyloučil významný vliv na předmět ochrany nebo celistvost evropsky významné lokality nebo ptačí oblasti, pokud je vyžadováno podle zákona č. 114/1992 Sb.
 - sdělení příslušného úřadu, že stavba / její změna, která je podlimitním záměrem, nepodléhá zjišťovacímu řízení, je-li podle zákona č. 100/2001 Sb., vyžadováno
 - závěr zjišťovacího řízení, kterým se stanoví, že stavba / její změna nemůže mít významný vliv na životní prostředí, pokud je vyžadován podle zákona č. 100/2001 Sb.
- stavba / změna stavby vyžaduje posouzení jejích vlivů na životní prostředí
- stavba / změna stavby byla posouzena před podáním žádosti o vydání rozhodnutí – žadatel doloží závazné stanovisko k posouzení vlivů provedení záměru na životní prostředí
 - stavba / změna stavby byla posouzena před podáním žádosti o vydání rozhodnutí – žadatel doloží verifikační závazné stanovisko podle § 9a odst. 1 zákona č. 100/2001 Sb.
 - stavba / změna stavby bude posouzena souběžně s územním řízením – žadatel předloží současně dokumentaci vlivů záměru na životní prostředí

V Praze dne 31. 5. 2021


.....
Podpis



Elektrárna Dukovany II, a. s.
Duhová 1444/2
140 00 Praha 4
IČ: 04669207

-3-

ČÁST B

Přílohy k žádosti o vydání územního rozhodnutí v územním řízení:

1. Není-li žadatel vlastníkem pozemku nebo stavby a není-li oprávněn ze služebnosti nebo z práva stavby požadovaný stavební záměr nebo opatření uskutečnit, dokládá souhlas vlastníka pozemku nebo stavby. Není-li žadatel o povolení změny dokončené stavby jejím vlastníkem, dokládá souhlas vlastníka stavby. K žádosti o povolení změny dokončené stavby v bytovém spoluvlastnictví vlastník jednotky dokládá souhlas společenství vlastníků, nebo správce, pokud společenství vlastníků nevzniklo.
Souhlas s navrhovaným stavebním záměrem musí být vyznačen na situačním výkresu dokumentace.
Souhlas se nedokládá, je-li pro získání potřebných práv k pozemku nebo stavbě pro požadovaný stavební záměr nebo opatření stanoven účel vyvlastnění zákonem.
2. Plná moc v případě zastupování, není-li udělena plná moc pro více řízení, popřípadě plná moc do protokolu.
3. Seznam a adresy oprávněných osob z věcných práv k pozemkům nebo stavbám, na kterých se stavba / změna stavby umísťuje.
4. Seznam a adresy osob, jejichž vlastnické nebo jiné věcné právo k sousedním stavbám anebo sousedním pozemkům nebo stavbám na nich může být územním rozhodnutím přímo dotčeno. V případě řízení s velkým počtem účastníků (tj. s více než 30 účastníky) se tyto osoby identifikují pouze označením pozemků a staveb dotčených vlivem záměru evidovaných v katastru nemovitostí.
5. Dokumentace podle druhu stavby podle přílohy č. 1 až 5 vyhlášky č. 499/2006 Sb.
6. Smlouvy s příslušnými vlastníky veřejné dopravní a technické infrastruktury, vyžaduje-li záměr vybudování nové nebo úpravu stávající veřejné dopravní a technické infrastruktury.
7. U výrobků, které plní funkci stavby, doklad podle zvláštního právního předpisu prokazujícího shodu jeho vlastností s požadavky na stavby podle § 156 stavebního zákona nebo technickou dokumentaci výrobce nebo dovozce, popřípadě další doklad, z něhož je možné ověřit dodržení požadavků na stavby.
8. Pokud stavba / změna stavby nevyžaduje posouzení jejích vlivů na životní prostředí a vztahuje se na ni zákon č. 100/2001 Sb. nebo § 45h a 45i zákona č. 114/1992 Sb.
- stanovisko orgánu ochrany přírody podle § 45i odst. 1 zákona č. 114/1992 Sb., kterým tento orgán vyloučil významný vliv na předmět ochrany nebo celistvost evropsky významné lokality nebo ptačí oblasti, pokud je vyžadováno podle zákona č. 114/1992 Sb., nebo
- sdělení příslušného úřadu, že stavba / její změna, která je podlimitním záměrem, nepodléhá zjišťovacímu řízení, je-li podle zákona č. 100/2001 Sb., vyžadováno, nebo
- závěr zjišťovacího řízení, že stavba / její změna nemůže mít významný vliv na životní prostředí, pokud je vyžadován podle zákona č. 100/2001 Sb.
9. Další přílohy podle části A
- k bodu II. žádosti
- k bodu III. žádosti
10. V případě souboru staveb v areálu jaderného zařízení jsou v samostatné příloze dále uvedeny základní údaje o kapacitních a časových maximech vstupů a výstupů, o maximální výměře zastavěných ploch pro umístění staveb v areálu, maximálním výškovém ohraničení staveb uvnitř areálu, o minimálních odstupových vzdálenostech jednotlivých staveb od hranic areálu a sousedních staveb mimo areál.

ČÁST C

Přílohy k žádosti o vydání územního rozhodnutí ve zjednodušeném územním řízení:

- 1. Není-li žadatel vlastníkem pozemku nebo stavby a není-li oprávněn ze služebnosti nebo z práva stavby požadovaný stavební záměr nebo opatření uskutečnit, dokládá souhlas vlastníka pozemku nebo stavby. Není-li žadatel o povolení změny dokončené stavby jejím vlastníkem, dokládá souhlas vlastníka stavby. K žádosti o povolení změny dokončené stavby v bytovém spoluvlastnictví vlastník jednotky dokládá souhlas společenství vlastníků, nebo správce, pokud společenství vlastníků nevzniklo.
Souhlas s navrhovaným stavebním záměrem musí být vyznačen na situačním výkresu dokumentace.
Souhlas se nedokládá, je-li pro získání potřebných práv k pozemku nebo stavbě pro požadovaný stavební záměr nebo opatření stanoven účel vyvlastnění zákonem.
- 2. Souhlasy účastníků řízení, kteří mají vlastnická nebo jiná věcná práva k pozemkům nebo stavbám na nich, jež jsou předmětem územního řízení nebo jejichž vlastnické nebo jiné věcné právo k sousedním stavbám anebo sousedním pozemkům nebo stavbám na nich může být umístěním stavebního záměru přímo dotčeno; souhlas s navrhovaným záměrem musí být vyznačen na situačním výkresu.
- 3. Plná moc v případě zastupování, není-li udělena plná moc pro více řízení, popřípadě plná moc do protokolu.
- 4. Seznam a adresy oprávněných osob z věcných práv k pozemkům nebo stavbám, na kterých se stavba / změna stavby umístí.
- 5. Dokumentace podle druhu stavby podle přílohy č. 1 až 5 vyhlášky č. 499/2006 Sb.
- 6. Smlouvy s příslušnými vlastníky veřejné dopravní a technické infrastruktury, vyžaduje-li záměr vybudování nové nebo úpravu stávající veřejné dopravní a technické infrastruktury.
- 7. U výrobků, které plní funkci stavby, doklad podle zvláštního právního předpisu prokazujícího shodu jeho vlastností s požadavky na stavby podle § 156 stavebního zákona nebo technickou dokumentací výrobce nebo dovozce, popřípadě další doklad, z něhož je možné ověřit dodržení požadavků na stavby.
- 8. Pokud stavba / změna stavby nevyžaduje posouzení jejích vlivů na životní prostředí a vztahuje se na ni zákon č. 100/2001 Sb. nebo § 45h a 45i zákona č. 114/1992 Sb.
 - stanovisko orgánu ochrany přírody podle § 45i odst. 1 zákona č. 114/1992 Sb., kterým tento orgán vyloučil významný vliv na předmět ochrany nebo celistvost evropsky významné lokality nebo ptačí oblasti, pokud je vyžadováno podle zákona č. 114/1992 Sb., nebo
 - sdělení příslušného úřadu, že stavba / její změna, která je podlimitním záměrem, nepodléhá zjišťovacímu řízení, je-li podle zákona č. 100/2001 Sb., vyžadováno, nebo
 - závěr zjišťovacího řízení, že stavba / její změna nemůže mít významný vliv na životní prostředí, pokud je vyžadován podle zákona č. 100/2001 Sb.
- 9. Další přílohy podle části A
 - k bodu II. žádosti
 - k bodu III. žádosti

ČÁST D

Přílohy k žádosti o vydání územního rozhodnutí v územním řízení s posouzením vlivů na životní prostředí

1. Není-li žadatel vlastníkem pozemku nebo stavby a není-li oprávněn ze služebnosti nebo z práva stavby požadovaný stavební záměr nebo opatření uskutečnit, dokládá souhlas vlastníka pozemku nebo stavby. Není-li žadatel o povolení změny dokončené stavby jejím vlastníkem, dokládá souhlas vlastníka stavby. K žádosti o povolení změny dokončené stavby v bytovém spoluvlastnictví vlastníkem jednotky dokládá souhlas společenství vlastníků, nebo správce, pokud společenství vlastníků nevzniklo.
Souhlas s navrhovaným stavebním záměrem musí být vyznačen na situačním výkresu dokumentace.
Souhlas se nedokládá, je-li pro získání potřebných práv k pozemku nebo stavbě pro požadovaný stavební záměr nebo opatření stanoven účel vyvlastnění zákonem.
2. Plná moc v případě zastupování, není-li udělena plná moc pro více řízení, popřípadě plná moc do protokolu.
3. Seznam a adresy oprávněných osob z věcných práv k pozemkům nebo stavbám, na kterých se stavba / změna stavby umísťuje.
4. Seznam a adresy osob, jejichž vlastnické nebo jiné věcné právo k sousedním stavbám anebo sousedním pozemkům nebo stavbám na nich může být územním rozhodnutím přímo dotčeno. V případě řízení s velkým počtem účastníků (tj. s více než 30 účastníky) se tyto osoby identifikují pouze označením pozemků a staveb dotčených vlivem záměru evidovaných v katastru nemovitostí.
5. Dokumentace podle druhu stavby podle přílohy č. 1 až 5 vyhlášky č. 499/2006 Sb.
6. Smlouvy s příslušnými vlastníky veřejné dopravní a technické infrastruktury, vyžaduje-li záměr vybudování nové nebo úpravu stávající veřejné dopravní a technické infrastruktury.
7. U výrobků, které plní funkci stavby, doklad podle zvláštního právního předpisu prokazujícího shodu jeho vlastností s požadavky na stavby podle § 156 stavebního zákona nebo technickou dokumentaci výrobce nebo dovozce, popřípadě další doklad, z něhož je možné ověřit dodržení požadavků na stavby.
8. Dokumentace vlivů záměru na životní prostředí podle § 10 odst. 3 a přílohy č. 4 k zákonu o posuzování vlivů na životní prostředí.
9. Další přílohy podle části A
- k bodu II. žádosti
 - k bodu III. žádosti
10. V případě souboru staveb v areálu jaderného zařízení jsou v samostatné příloze dále uvedeny základní údaje o kapacitních a časových maximech vstupů a výstupů, o maximální výměře zastavěných ploch pro umístění staveb v areálu, maximálním výškovém ohraničení staveb uvnitř areálu, o minimálních odstupových vzdálenostech jednotlivých staveb od hranic areálu a sousedních staveb mimo areál.

Příloha k žádosti o vydání rozhodnutí o umístění stavby – část A bod II.
 „Podzemní kabelová vedení 110 kV NJZ EDU z rozvodny TR Slavětice“

Seznam pozemků dotčených výstavbou (výstavbová plocha)

Katastrální území	Parcelní číslo	Druh pozemku	Výměra [m ²]
Slavětice	118	orná půda	1 825
Slavětice	119/1	orná půda	5 060
Slavětice	119/2	orná půda	4 169
Slavětice	123/2	ostatní plocha	44 801
Slavětice	144/4	ostatní plocha	5 111
Slavětice	145/5	orná půda	2 571
Slavětice	145/8	ostatní plocha	18 051
Slavětice	145/13	orná půda	4 789
Slavětice	148/1	orná půda	7 695
Slavětice	148/3	ostatní plocha	266
Slavětice	148/12	ostatní plocha	26 973
Slavětice	148/13	orná půda	29 218
Slavětice	148/14	orná půda	5 000
Slavětice	151	orná půda	2 945
Slavětice	155/1	orná půda	7 388
Slavětice	155/2	orná půda	11 256
Slavětice	155/3	orná půda	10 607
Slavětice	155/4	orná půda	10 130
Slavětice	155/8	orná půda	3 206
Slavětice	156	orná půda	10 887
Slavětice	157/1	orná půda	4 493
Slavětice	157/2	orná půda	3 371
Slavětice	158	orná půda	5 733
Slavětice	159	orná půda	11 638
Slavětice	160	orná půda	70 884
Slavětice	161/3	ostatní plocha	380
Slavětice	619/4	ostatní plocha	16 720
Slavětice	631/1	orná půda	527
Slavětice	632	ostatní plocha	337
Slavětice	644	orná půda	1 518
Slavětice	645	orná půda	1 291
Slavětice	735/1	orná půda	524
Slavětice	735/2	ostatní plocha	415
Slavětice	763/2	ostatní plocha	974
Slavětice	763/3	ostatní plocha	75
Lipňany u Skryjí	142/58	orná půda	5 029
Lipňany u Skryjí	142/59	orná půda	5 077
Lipňany u Skryjí	142/60	orná půda	5 044
Lipňany u Skryjí	142/61	orná půda	5 068
Lipňany u Skryjí	142/62	orná půda	5 026
Lipňany u Skryjí	142/63	orná půda	5 074
Lipňany u Skryjí	142/64	orná půda	5 095
Lipňany u Skryjí	142/65	orná půda	5 095
Lipňany u Skryjí	142/67	orná půda	2 066
Skryje nad Jihlavou	109/1	orná půda	5 288
Skryje nad Jihlavou	109/6	orná půda	262 460
Skryje nad Jihlavou	109/7	orná půda	2 305
Skryje nad Jihlavou	109/8	orná půda	4 112
Skryje nad Jihlavou	109/9	orná půda	1 738
Skryje nad Jihlavou	109/10	orná půda	517
Skryje nad Jihlavou	109/22	orná půda	1 595

Pozn.: Výměra = výměra pozemku dle údajů uvedených v listu vlastnictví dle Katastru nemovitostí.

Příloha k žádosti o vydání rozhodnutí o umístění stavby – část A bod II.
 „Podzemní kabelová vedení 110 kV NJZ EDU z rozvodny TR Slavětice“

Seznam pozemků, na kterých se stavba umísťuje
 (pozemky, na nichž se umísťují trvalé stavební konstrukce)

Katastrální území	Parcelní číslo	Druh pozemku	Výměra [m ²]
Slavětice	118	orná půda	1 825
Slavětice	119/1	orná půda	5 060
Slavětice	119/2	orná půda	4 169
Slavětice	123/2	ostatní plocha	44 801
Slavětice	144/4	ostatní plocha	5 111
Slavětice	145/5	orná půda	2 571
Slavětice	145/8	ostatní plocha	18 051
Slavětice	145/13	orná půda	4 789
Slavětice	148/1	orná půda	7 695
Slavětice	148/3	ostatní plocha	266
Slavětice	148/12	orná půda	26 973
Slavětice	148/13	orná půda	29 218
Slavětice	148/14	orná půda	5 000
Slavětice	151	orná půda	2 945
Slavětice	155/1	orná půda	7 388
Slavětice	155/2	orná půda	11 256
Slavětice	155/3	orná půda	10 607
Slavětice	155/4	orná půda	10 130
Slavětice	155/8	orná půda	3 206
Slavětice	156	orná půda	10 887
Slavětice	157/1	orná půda	4 493
Slavětice	157/2	orná půda	3 371
Slavětice	158	orná půda	5 733
Slavětice	159	orná půda	11 638
Slavětice	160	orná půda	70 884
Slavětice	161/3	ostatní plocha	380
Slavětice	619/4	ostatní plocha	16 720
Slavětice	631/1	orná půda	527
Slavětice	632	ostatní plocha	337
Slavětice	644	orná půda	1 518
Slavětice	645	orná půda	1 291
Slavětice	735/1	orná půda	524
Slavětice	735/2	ostatní plocha	415
Slavětice	763/2	ostatní plocha	974
Slavětice	763/3	ostatní plocha	75
Lipňany u Skryjí	142/58	orná půda	5 029
Lipňany u Skryjí	142/59	orná půda	5 077
Lipňany u Skryjí	142/60	orná půda	5 044
Lipňany u Skryjí	142/61	orná půda	5 068
Lipňany u Skryjí	142/62	orná půda	5 026
Lipňany u Skryjí	142/63	orná půda	5 074
Lipňany u Skryjí	142/64	orná půda	5 095
Lipňany u Skryjí	142/65	orná půda	5 095
Lipňany u Skryjí	142/67	orná půda	2 066
Skryje nad Jihlavou	109/1	orná půda	5 288
Skryje nad Jihlavou	109/6	orná půda	262 460
Skryje nad Jihlavou	109/7	orná půda	2 305
Skryje nad Jihlavou	109/8	orná půda	4 112
Skryje nad Jihlavou	109/9	orná půda	1 738
Skryje nad Jihlavou	109/10	orná půda	517
Skryje nad Jihlavou	109/22	orná půda	1 595

*Příloha k žádosti o vydání rozhodnutí o umístění stavby – část A bod II.
„Podzemní kabelová vedení 110 kV NJZ EDU z rozvodny TR Slavětice“*

Pozn.: Výměra = výměra pozemku dle údajů uvedených v listu vlastnictví dle Katastru nemovitostí.

Seznam pozemků, na kterých ze zákona vznikne ochranné pásmo

Katastrální území	Parcelní číslo	Druh pozemku
Slavětice	118	orná půda
Slavětice	119/1	orná půda
Slavětice	119/2	orná půda
Slavětice	123/2	ostatní plocha
Slavětice	144/4	ostatní plocha
Slavětice	145/5	orná půda
Slavětice	145/8	ostatní plocha
Slavětice	145/13	orná půda
Slavětice	148/1	orná půda
Slavětice	148/3	ostatní plocha
Slavětice	148/12	orná půda
Slavětice	148/13	orná půda
Slavětice	148/14	orná půda
Slavětice	151	orná půda
Slavětice	155/1	orná půda
Slavětice	155/2	orná půda
Slavětice	155/3	orná půda
Slavětice	155/4	orná půda
Slavětice	155/8	orná půda
Slavětice	156	orná půda
Slavětice	157/1	orná půda
Slavětice	157/2	orná půda
Slavětice	158	orná půda
Slavětice	159	orná půda
Slavětice	160	orná půda
Slavětice	161/3	ostatní plocha
Slavětice	619/4	ostatní plocha
Slavětice	631/1	orná půda
Slavětice	632	ostatní plocha
Slavětice	644	orná půda
Slavětice	645	orná půda
Slavětice	735/1	orná půda
Slavětice	735/2	ostatní plocha
Slavětice	763/2	ostatní plocha
Slavětice	763/3	ostatní plocha
Lipňany u Skryjí	142/58	orná půda
Lipňany u Skryjí	142/59	orná půda
Lipňany u Skryjí	142/60	orná půda
Lipňany u Skryjí	142/61	orná půda
Lipňany u Skryjí	142/62	orná půda
Lipňany u Skryjí	142/63	orná půda
Lipňany u Skryjí	142/64	orná půda
Lipňany u Skryjí	142/65	orná půda
Lipňany u Skryjí	142/67	orná půda
Skryje nad Jihlavou	109/1	orná půda
Skryje nad Jihlavou	109/6	orná půda
Skryje nad Jihlavou	109/7	orná půda
Skryje nad Jihlavou	109/8	orná půda
Skryje nad Jihlavou	109/9	orná půda
Skryje nad Jihlavou	109/10	orná půda
Skryje nad Jihlavou	109/22	orná půda

MĚSTSKÝ ÚŘAD TŘEBÍČ ODBOR VÝSTAVBY		②
Č.j.:	44 496	VŠ
Datum doručení: 01-06-2021		
Počet listů dokumentu:	6	
Počet příloh v listinné podobě/počet listů	1	
Počet příloh v nejlisinné podobě		
Druh:		

Adresa příslušného úřadu

Úřad: Městský úřad Třebíč, odbor výstavby

Ulice: Masarykovo nám. 116/6

PSČ, obec: 674 01 Třebíč

Věc: ŽÁDOST O VYDÁNÍ ROZHODNUTÍ O UMÍSTĚNÍ STAVBY

- v územním řízení
- ve zjednodušeném územním řízení
- v územním řízení s posouzením vlivů na životní prostředí

podle ustanovení § 86 ve spojení s § 79, 85 a 94a zákona č. 183/2006 Sb., o územním plánování a stavebním řádu (stavební zákon), a § 3 a 13b vyhlášky č. 503/2006 Sb., o podrobnější úpravě územního rozhodování, územního opatření a stavebního řádu.

ČÁST A

I. Identifikační údaje stavby

(název stavby / změny stavby, druh a účel stavby / změny stavby, místo stavby / změny stavby – obec, ulice, číslo popisné / evidenční)

Název stavby: „Vedení 400 kV – vyvedení výkonu V883 a V884 pro NJZ EDU“

Druh stavby: Nová, trvalá

Účel stavby: Účelem je výstavba a přestavba částí nadzemních vedení ZVN (400 kV) pro vyvedení výkonu z Nového jaderného zdroje v lokalitě Dukovany (NJZ EDU). Nově vzniklá vedení budou sloužit pro vyvedení vyrobené energie do přenosové soustavy České republiky.

Stavba je stavbou související se stavbou výroby elektřiny o celkovém instalovaném elektrickém výkonu 100 MW a více s možností poskytovat podpůrné služby k zajištění provozu elektrizační soustavy a slouží pro její provozování.

Místo stavby: Kraj Vysočina, okres Třebíč, obec Dukovany

Katastrální území: 748854 Skryje nad Jihlavou

II. Pozemky, na kterých se stavba umísťuje

katastrální území	parcelní č.	druh pozemku podle katastru nemovitostí	výměra
Viz samostatná příloha			

Umísťuje-li se stavba / změna stavby na více pozemcích / stavbách, žadatel připojuje údaje obsažené v tomto bodě v samostatné příloze: ano ne

III. Identifikační údaje žadatele

(fyzická osoba uvede jméno, příjmení, datum narození, místo trvalého pobytu popřípadě adresu pro doručování, není-li shodná s místem trvalého pobytu; pokud záměr souvisí s její podnikatelskou činností, uvede fyzická osoba jméno, příjmení, datum narození, IČ, bylo-li přiděleno, místo trvalého pobytu popřípadě též adresu pro doručování, není-li shodná s místem trvalého pobytu; právnická osoba uvede název nebo obchodní firmu, IČ, bylo-li přiděleno, adresu sídla popřípadě adresu pro doručování, není-li shodná s adresou sídla, osobu oprávněnou jednat jménem právnické osoby)

Elektrárna Dukovany II, a. s.

Duhová 1444/2, 140 00 Praha 4

IČ: 04669207

Oprávněný zástupce žadatele: Ing. Petr Závodský, předseda představenstva a generální ředitel

Telefon / mobilní telefon: +420 211 043 374

Fax / e-mail: njzedu@cez.cz

Datová schránka: zcnewnf

Žádá-li o vydání rozhodnutí více žadatelů, připojují se údaje obsažené v tomto bodě v samostatné příloze:

ano ne

IV. Žadatel jedná

samostatně

je zastoupen; v případě zastoupení na základě plné moci je plná moc připojena v samostatné příloze (u fyzické osoby se uvede jméno, příjmení, datum narození, místo trvalého pobytu popřípadě adresa pro doručování, není-li shodná s místem trvalého pobytu; právnická osoba uvede název nebo obchodní firmu, IČ, bylo-li přiděleno, adresu sídla popřípadě adresu pro doručování, není-li shodná s adresou sídla, osobu oprávněnou jednat jménem právnické osoby):

.....
Telefon / mobilní telefon:

Fax / e-mail:

Datová schránka:

V. U staveb technické infrastruktury podle § 103 odst. 1 písm. e) bodů 4 až 8

Seznam a adresy osob, které budou vykonávat činnost stavbyvedoucího a technického dozoru investora

VI. U dočasného stavebního záměru

Doba trvání: -

VII. Posouzení vlivu stavby / její změny na životní prostředí podle zvláštního právního předpisu

- stavba / změna stavby nevyžaduje posouzení jejích vlivů na životní prostředí
- nevztahuje se na ni zákon č. 100/2001 Sb. ani § 45h a 45i zákona č. 114/1992 Sb.
 - stanovisko orgánu ochrany přírody podle § 45i odst. 1 zákona č. 114/1992 Sb., kterým tento orgán vyloučil významný vliv na předmět ochrany nebo celistvost evropsky významné lokality nebo ptačí oblasti, pokud je vyžadováno podle zákona č. 114/1992 Sb.
 - sdělení příslušného úřadu, že stavba / její změna, která je podlimitním záměrem, nepodléhá zjišťovacímu řízení, je-li podle zákona č. 100/2001 Sb., vyžadováno
 - závěr zjišťovacího řízení, kterým se stanoví, že stavba / její změna nemůže mít významný vliv na životní prostředí, pokud je vyžadován podle zákona č. 100/2001 Sb.
- stavba / změna stavby vyžaduje posouzení jejích vlivů na životní prostředí
- stavba / změna stavby byla posouzena před podáním žádosti o vydání rozhodnutí – žadatel doloží závazné stanovisko k posouzení vlivů provedení záměru na životní prostředí
 - stavba / změna stavby byla posouzena před podáním žádosti o vydání rozhodnutí – žadatel doloží verifikační závazné stanovisko podle § 9a odst. 1 zákona č. 100/2001 Sb.
 - stavba / změna stavby bude posouzena souběžně s územním řízením – žadatel předloží současně dokumentaci vlivů záměru na životní prostředí

V Praze dne 31. 5. 2021


.....
Podpis



Elektrárna Dukovany II, a. s.
Duhová 1444/2
140 00 Praha 4
IČ: 04689207

-3-

ČÁST B

Přílohy k žádosti o vydání územního rozhodnutí v územním řízení:

1. Není-li žadatel vlastníkem pozemku nebo stavby a není-li oprávněn ze služebnosti nebo z práva stavby požadovaný stavební záměr nebo opatření uskutečnit, dokládá souhlas vlastníka pozemku nebo stavby. Není-li žadatel o povolení změny dokončené stavby jejím vlastníkem, dokládá souhlas vlastníka stavby. K žádosti o povolení změny dokončené stavby v bytovém spoluvlastnictví vlastník jednotky dokládá souhlas společenství vlastníků, nebo správce, pokud společenství vlastníků nevzniklo.
Souhlas s navrhovaným stavebním záměrem musí být vyznačen na situačním výkresu dokumentace.
Souhlas se nedokládá, je-li pro získání potřebných práv k pozemku nebo stavbě pro požadovaný stavební záměr nebo opatření stanoven účel vyvlastnění zákonem.
2. Plná moc v případě zastupování, není-li udělena plná moc pro více řízení, popřípadě plná moc do protokolu.
3. Seznam a adresy oprávněných osob z věcných práv k pozemkům nebo stavbám, na kterých se stavba / změna stavby umísťuje.
4. Seznam a adresy osob, jejichž vlastnické nebo jiné věcné právo k sousedním stavbám anebo sousedním pozemkům nebo stavbám na nich může být územním rozhodnutím přímo dotčeno. V případě řízení s velkým počtem účastníků (tj. s více než 30 účastníky) se tyto osoby identifikují pouze označením pozemků a staveb dotčených vlivem záměru evidovaných v katastru nemovitostí.
5. Dokumentace podle druhu stavby podle přílohy č. 1 až 5 vyhlášky č. 499/2006 Sb.
6. Smlouvy s příslušnými vlastníky veřejné dopravní a technické infrastruktury, vyžaduje-li záměr vybudování nové nebo úpravu stávající veřejné dopravní a technické infrastruktury.
7. U výrobků, které plní funkci stavby, doklad podle zvláštního právního předpisu prokazujícího shodu jeho vlastností s požadavky na stavby podle § 156 stavebního zákona nebo technickou dokumentaci výrobce nebo dovozce, popřípadě další doklad, z něhož je možné ověřit dodržení požadavků na stavby.
8. Pokud stavba / změna stavby nevyžaduje posouzení jejích vlivů na životní prostředí a vztahuje se na ni zákon č. 100/2001 Sb. nebo § 45h a 45i zákona č. 114/1992 Sb.
- stanovisko orgánu ochrany přírody podle § 45i odst. 1 zákona č. 114/1992 Sb., kterým tento orgán vyloučil významný vliv na předmět ochrany nebo celistvost evropsky významné lokality nebo ptačí oblasti, pokud je vyžadováno podle zákona č. 114/1992 Sb., nebo
- sdělení příslušného úřadu, že stavba / její změna, která je podlimitním záměrem, nepodléhá zjišťovacímu řízení, je-li podle zákona č. 100/2001 Sb., vyžadováno, nebo
- závěr zjišťovacího řízení, že stavba / její změna nemůže mít významný vliv na životní prostředí, pokud je vyžadován podle zákona č. 100/2001 Sb.
9. Další přílohy podle části A
- k bodu II. žádosti
- k bodu III. žádosti
10. V případě souboru staveb v areálu jaderného zařízení jsou v samostatné příloze dále uvedeny základní údaje o kapacitních a časových maximech vstupů a výstupů, o maximální výměře zastavěných ploch pro umístění staveb v areálu, maximálním výškovém ohraničení staveb uvnitř areálu, o minimálních odstupových vzdálenostech jednotlivých staveb od hranic areálu a sousedních staveb mimo areál.

ČÁST C

Přílohy k žádosti o vydání územního rozhodnutí ve zjednodušeném územním řízení:

- 1. Není-li žadatel vlastníkem pozemku nebo stavby a není-li oprávněn ze služebnosti nebo z práva stavby požadovaný stavební záměr nebo opatření uskutečnit, dokládá souhlas vlastníka pozemku nebo stavby. Není-li žadatel o povolení změny dokončené stavby jejím vlastníkem, dokládá souhlas vlastníka stavby. K žádosti o povolení změny dokončené stavby v bytovém spoluvlastnictví vlastník jednotky dokládá souhlas společenství vlastníků, nebo správce, pokud společenství vlastníků nevzniklo.
Souhlas s navrhovaným stavebním záměrem musí být vyznačen na situačním výkresu dokumentace.
Souhlas se nedokládá, je-li pro získání potřebných práv k pozemku nebo stavbě pro požadovaný stavební záměr nebo opatření stanoven účel vyvlastnění zákonem.
- 2. Souhlasy účastníků řízení, kteří mají vlastnická nebo jiná věcná práva k pozemkům nebo stavbám na nich, jež jsou předmětem územního řízení nebo jejichž vlastnické nebo jiné věcné právo k sousedním stavbám anebo sousedním pozemkům nebo stavbám na nich může být umístěním stavebního záměru přímo dotčeno; souhlas s navrhovaným záměrem musí být vyznačen na situačním výkresu.
- 3. Plná moc v případě zastupování, není-li udělena plná moc pro více řízení, popřípadě plná moc do protokolu.
- 4. Seznam a adresy oprávněných osob z věcných práv k pozemkům nebo stavbám, na kterých se stavba / změna stavby umísťuje.
- 5. Dokumentace podle druhu stavby podle přílohy č. 1 až 5 vyhlášky č. 499/2006 Sb.
- 6. Smlouvy s příslušnými vlastníky veřejné dopravní a technické infrastruktury, vyžaduje-li záměr vybudování nové nebo úpravu stávající veřejné dopravní a technické infrastruktury.
- 7. U výrobků, které plní funkci stavby, doklad podle zvláštního právního předpisu prokazujícího shodu jeho vlastností s požadavky na stavby podle § 156 stavebního zákona nebo technickou dokumentaci výrobce nebo dovozce, popřípadě další doklad, z něhož je možné ověřit dodržení požadavků na stavby.
- 8. Pokud stavba / změna stavby nevyžaduje posouzení jejích vlivů na životní prostředí a vztahuje se na ni zákon č. 100/2001 Sb. nebo § 45h a 45i zákona č. 114/1992 Sb.
 - stanovisko orgánu ochrany přírody podle § 45i odst. 1 zákona č. 114/1992 Sb., kterým tento orgán vyloučil významný vliv na předmět ochrany nebo celistvost evropsky významné lokality nebo ptačí oblasti, pokud je vyžadováno podle zákona č. 114/1992 Sb., nebo
 - sdělení příslušného úřadu, že stavba / její změna, která je podlimitním záměrem, nepodléhá zjišťovacímu řízení, je-li podle zákona č. 100/2001 Sb., vyžadováno, nebo
 - závěr zjišťovacího řízení, že stavba / její změna nemůže mít významný vliv na životní prostředí, pokud je vyžadován podle zákona č. 100/2001 Sb.
- 9. Další přílohy podle části A
 - k bodu II. žádosti
 - k bodu III. žádosti

ČÁST D

Přílohy k žádosti o vydání územního rozhodnutí v územním řízení s posouzením vlivů na životní prostředí

1. Není-li žadatel vlastníkem pozemku nebo stavby a není-li oprávněn ze služebnosti nebo z práva stavby požadovaný stavební záměr nebo opatření uskutečnit, dokládá souhlas vlastníka pozemku nebo stavby. Není-li žadatel o povolení změny dokončené stavby jejím vlastníkem, dokládá souhlas vlastníka stavby. K žádosti o povolení změny dokončené stavby v bytovém spoluvlastnictví vlastník jednotky dokládá souhlas společenství vlastníků, nebo správce, pokud společenství vlastníků nevzniklo.
Souhlas s navrhovaným stavebním záměrem musí být vyznačen na situačním výkresu dokumentace.
Souhlas se nedokládá, je-li pro získání potřebných práv k pozemku nebo stavbě pro požadovaný stavební záměr nebo opatření stanoven účel vyvlastnění zákonem.
2. Plná moc v případě zastupování, není-li udělena plná moc pro více řízení, popřípadě plná moc do protokolu.
3. Seznam a adresy oprávněných osob z věcných práv k pozemkům nebo stavbám, na kterých se stavba / změna stavby umístí.
4. Seznam a adresy osob, jejichž vlastnické nebo jiné věcné právo k sousedním stavbám anebo sousedním pozemkům nebo stavbám na nich může být územním rozhodnutím přímo dotčeno. V případě řízení s velkým počtem účastníků (tj. s více než 30 účastníky) se tyto osoby identifikují pouze označením pozemků a staveb dotčených vlivem záměru evidovaných v katastru nemovitostí.
5. Dokumentace podle druhu stavby podle přílohy č. 1 až 5 vyhlášky č. 499/2006 Sb.
6. Smlouvy s příslušnými vlastníky veřejné dopravní a technické infrastruktury, vyžaduje-li záměr vybudování nové nebo úpravu stávající veřejné dopravní a technické infrastruktury.
7. U výrobků, které plní funkci stavby, doklad podle zvláštního právního předpisu prokazujícího shodu jeho vlastností s požadavky na stavby podle § 156 stavebního zákona nebo technickou dokumentací výrobce nebo dovozce, popřípadě další doklad, z něhož je možné ověřit dodržení požadavků na stavby.
8. Dokumentace vlivů záměru na životní prostředí podle § 10 odst. 3 a přílohy č. 4 k zákonu o posuzování vlivů na životní prostředí.
9. Další přílohy podle části A
- k bodu II. žádosti
 - k bodu III. žádosti
10. V případě souboru staveb v areálu jaderného zařízení jsou v samostatné příloze dále uvedeny základní údaje o kapacitních a časových maximech vstupů a výstupů, o maximální výměře zastavěných ploch pro umístění staveb v areálu, maximálním výškovém ohraničení staveb uvnitř areálu, o minimálních odstupových vzdálenostech jednotlivých staveb od hranic areálu a sousedních staveb mimo areál.

Příloha k žádosti o vydání rozhodnutí o umístění stavby – část A bod II.
 „Vedení 440 kV – vyvedení výkonu V883 a V884 pro NJZ EDU“

Seznam pozemků dotčených výstavbou (výstavbová plocha)

Katastrální území	Parcelní číslo	Druh pozemku	Výměra [m ²]
Skryje nad Jihlavou	109/1	orná půda	5 288
Skryje nad Jihlavou	109/6	orná půda	262 460
Skryje nad Jihlavou	109/10	orná půda	517
Skryje nad Jihlavou	109/22	orná půda	1 595
Skryje nad Jihlavou	124/27	orná půda	1 404
Skryje nad Jihlavou	124/39	orná půda	82 289
Skryje nad Jihlavou	125/2	orná půda	19 405
Skryje nad Jihlavou	126	orná půda	11 659
Skryje nad Jihlavou	127	orná půda	14 520
Skryje nad Jihlavou	130	orná půda	15 465
Skryje nad Jihlavou	132	orná půda	10 400
Skryje nad Jihlavou	133	orná půda	47 628
Skryje nad Jihlavou	161	orná půda	34 458
Skryje nad Jihlavou	168	orná půda	20 082
Skryje nad Jihlavou	376/5	ostatní plocha	57 455
Skryje nad Jihlavou	170/5	orná půda	75 038
Skryje nad Jihlavou	386/3	ostatní plocha	4 378
Skryje nad Jihlavou	387	orná půda	1 223
Skryje nad Jihlavou	124/37	orná půda	39 168
Skryje nad Jihlavou	166	orná půda	11 173
Skryje nad Jihlavou	167	orná půda	11 360

Pozn.: Výměra = výměra pozemku dle údajů uvedených v listu vlastnictví dle Katastru nemovitostí.

Seznam pozemků, na kterých se stavba umísťuje (pozemky, na nichž se umísťují trvalé stavební konstrukce)

Katastrální území	Parcelní číslo	Druh pozemku	Výměra [m ²]
Skryje nad Jihlavou	109/1	orná půda	5 288
Skryje nad Jihlavou	109/6	orná půda	262 460
Skryje nad Jihlavou	109/10	orná půda	517
Skryje nad Jihlavou	109/22	orná půda	1 595
Skryje nad Jihlavou	124/27	orná půda	1 404
Skryje nad Jihlavou	124/39	orná půda	82 289
Skryje nad Jihlavou	125/2	orná půda	19 405
Skryje nad Jihlavou	126	orná půda	11 659
Skryje nad Jihlavou	127	orná půda	14 520
Skryje nad Jihlavou	130	orná půda	15 465
Skryje nad Jihlavou	132	orná půda	10 400
Skryje nad Jihlavou	133	orná půda	47 628
Skryje nad Jihlavou	161	orná půda	34 458
Skryje nad Jihlavou	168	orná půda	20 082
Skryje nad Jihlavou	376/5	ostatní plocha	57 455
Skryje nad Jihlavou	170/5	orná půda	75 038
Skryje nad Jihlavou	386/3	ostatní plocha	4 378
Skryje nad Jihlavou	387	orná půda	1 223
Skryje nad Jihlavou	166	orná půda	11 173
Skryje nad Jihlavou	167	orná půda	11 360

Pozn.: Výměra = výměra pozemku dle údajů uvedených v listu vlastnictví dle Katastru nemovitostí.

*Příloha k žádosti o vydání rozhodnutí o umístění stavby – část A bod II.
„Vedení 440 kV – vyvedení výkonu V883 a V884 pro NJZ EDU“*

Seznam pozemků, na kterých ze zákona vznikne ochranné pásmo

Katastrální území	Parcelní číslo	Druh pozemku
Skryje nad Jihlavou	109/1	orná půda
Skryje nad Jihlavou	109/6	orná půda
Skryje nad Jihlavou	109/10	orná půda
Skryje nad Jihlavou	109/22	orná půda
Skryje nad Jihlavou	124/27	orná půda
Skryje nad Jihlavou	124/39	orná půda
Skryje nad Jihlavou	125/2	orná půda
Skryje nad Jihlavou	126	orná půda
Skryje nad Jihlavou	127	orná půda
Skryje nad Jihlavou	130	orná půda
Skryje nad Jihlavou	132	orná půda
Skryje nad Jihlavou	133	orná půda
Skryje nad Jihlavou	161	orná půda
Skryje nad Jihlavou	168	orná půda
Skryje nad Jihlavou	376/5	ostatní plocha
Skryje nad Jihlavou	170/5	orná půda
Skryje nad Jihlavou	386/3	ostatní plocha
Skryje nad Jihlavou	387	orná půda
Skryje nad Jihlavou	166	orná půda
Skryje nad Jihlavou	167	orná půda

MĚSTSKÝ ÚŘAD TŘEBÍČ		②
ODBOR VÝSTAVBY		
Č.j.:	L44 49d	VŠ
Datum doručení:	01-06-2021	
Počet listů dokumentu:	6	
Počet příloh v listinné podobě/počet listů	___/___	
Počet příloh v nelistinné podobě	___	
Druh:		

Adresa příslušného úřadu

Úřad: Městský úřad Třebíč, odbor výstavby

Ulice: Masarykovo nám. 116/6

PSČ, obec: 674 01 Třebíč

Věc: **ŽÁDOST O VYDÁNÍ ROZHODNUTÍ O UMÍSTĚNÍ STAVBY**

- v územním řízení
- ve zjednodušeném územním řízení
- v územním řízení s posouzením vlivů na životní prostředí

podle ustanovení § 86 ve spojení s § 79, 85 a 94a zákona č. 183/2006 Sb., o územním plánování a stavebním řádu (stavební zákon), a § 3 a 13b vyhlášky č. 503/2006 Sb., o podrobnější úpravě územního rozhodování, územního opatření a stavebního řádu.

ČÁST A

I. Identifikační údaje stavby

(název stavby / změny stavby, druh a účel stavby / změny stavby, místo stavby / změny stavby – obec, ulice, číslo popisné / evidenční)

Název stavby: „Přívodní řady surové vody z VD Mohelno a nový vodojem pro NJZ EDU“

Druh stavby: Nová, trvalá

Účel stavby: Účelem je zajištění dostatečné zásoby surové vody pro NJZ EDU realizací nových výtlačných a gravitačních potrubních řadů a nového vodojemu pro potřeby zásobování nového jaderného zdroje v lokalitě Dukovany (NJZ EDU) surovou vodou z vodní nádrže Mohelno na řece Jihlavě.

Stavba je stavbou související se stavbou výroby elektřiny o celkovém instalovaném elektrickém výkonu 100 MW a více s možností poskytovat podpůrné služby k zajištění provozu elektrizační soustavy a slouží pro její provozování.

Místo stavby: Kraj Vysočina, okres Třebíč, obec Dukovany

Katastrální území: 633810 Dukovany, 748854 Skryje nad Jihlavou

II. Pozemky, na kterých se stavba umísťuje

katastrální území	parcelní č.	druh pozemku podle katastru nemovitostí	výměra
Viz samostatná příloha			

Umísťuje-li se stavba / změna stavby na více pozemcích / stavbách, žadatel připojuje údaje obsažené v tomto bodě v samostatné příloze: ano ne

III. Identifikační údaje žadatele

(fyzická osoba uvede jméno, příjmení, datum narození, místo trvalého pobytu popřípadě adresu pro doručování, není-li shodná s místem trvalého pobytu; pokud záměr souvisí s její podnikatelskou činností, uvede fyzická osoba jméno, příjmení, datum narození, IČ, bylo-li přiděleno, místo trvalého pobytu popřípadě též adresu pro doručování, není-li shodná s místem trvalého pobytu; právnická osoba uvede název nebo obchodní firmu, IČ, bylo-li přiděleno, adresu sídla popřípadě adresu pro doručování, není-li shodná s adresou sídla, osobu oprávněnou jednat jménem právnické osoby)

Elektrárna Dukovany II, a. s.

Duhová 1444/2, 140 00 Praha 4

IČ: 04669207

Oprávněný zástupce žadatele: Ing. Petr Závodský, předseda představenstva a generální ředitel

Telefon / mobilní telefon: +420 211 043 374

Fax / e-mail: njzedu@cez.cz

Datová schránka : zcnewnf

Žádá-li o vydání rozhodnutí více žadatelů, připojují se údaje obsažené v tomto bodě v samostatné příloze:

ano ne

IV. Žadatel jedná

samostatně

je zastoupen; v případě zastoupení na základě plné moci je plná moc připojena v samostatné příloze (u fyzické osoby se uvede jméno, příjmení, datum narození, místo trvalého pobytu, popřípadě adresa pro doručování, není-li shodná s místem trvalého pobytu; právnická osoba uvede název nebo obchodní firmu, IČ, bylo-li přiděleno, adresu sídla, popřípadě adresu pro doručování, není-li shodná s adresou sídla, osobu oprávněnou jednat jménem právnické osoby):

.....
Telefon / mobilní telefon:

Fax / e-mail:

Datová schránka:

V. U staveb technické infrastruktury podle § 103 odst. 1 písm. e) bodů 4 až 8

Seznam a adresy osob, které budou vykonávat činnost stavbyvedoucího a technického dozoru investora


VI. U dočasného stavebního záměru

Doba trvání: -

VII. Posouzení vlivu stavby / její změny na životní prostředí podle zvláštního právního předpisu

- stavba / změna stavby nevyžaduje posouzení jejích vlivů na životní prostředí
- nevztahuje se na ni zákon č. 100/2001 Sb. ani § 45h a 45i zákona č. 114/1992 Sb.
 - stanovisko orgánu ochrany přírody podle § 45i odst. 1 zákona č. 114/1992 Sb., kterým tento orgán vyloučil významný vliv na předmět ochrany nebo celistvost evropsky významné lokality nebo ptačí oblasti, pokud je vyžadováno podle zákona č. 114/1992 Sb.
 - sdělení příslušného úřadu, že stavba / její změna, která je podlimitním záměrem, nepodléhá zjišťovacímu řízení, je-li podle zákona č. 100/2001 Sb., vyžadováno
 - závěr zjišťovacího řízení, kterým se stanoví, že stavba / její změna nemůže mít významný vliv na životní prostředí, pokud je vyžadován podle zákona č. 100/2001 Sb.
- stavba / změna stavby vyžaduje posouzení jejích vlivů na životní prostředí
- stavba / změna stavby byla posouzena před podáním žádosti o vydání rozhodnutí – žadatel doloží závazné stanovisko k posouzení vlivů provedení záměru na životní prostředí
 - stavba / změna stavby byla posouzena před podáním žádosti o vydání rozhodnutí – žadatel doloží verifikační závazné stanovisko podle § 9a odst. 1 zákona č. 100/2001 Sb.
 - stavba / změna stavby bude posouzena souběžně s územním řízením – žadatel předloží současně dokumentaci vlivů záměru na životní prostředí

V Praze dne 31. 5. 2021


.....
podpis



Elektrárna Dukovany II, a. s.
Duhová 1444/2
140 00 Praha 4
IČ: 04669207

-3-

ČÁST B

Přílohy k žádosti o vydání územního rozhodnutí v územním řízení:

1. Není-li žadatel vlastníkem pozemku nebo stavby a není-li oprávněn ze služebnosti nebo z práva stavby požadovaný stavební záměr nebo opatření uskutečnit, dokládá souhlas vlastníka pozemku nebo stavby. Není-li žadatel o povolení změny dokončené stavby jejím vlastníkem, dokládá souhlas vlastníka stavby. K žádosti o povolení změny dokončené stavby v bytovém spoluvlastnictví vlastník jednotky dokládá souhlas společenství vlastníků, nebo správce, pokud společenství vlastníků nevzniklo.
Souhlas s navrhovaným stavebním záměrem musí být vyznačen na situačním výkresu dokumentace.
Souhlas se nedokládá, je-li pro získání potřebných práv k pozemku nebo stavbě pro požadovaný stavební záměr nebo opatření stanoven účel vyvlastnění zákonem.
2. Plná moc v případě zastupování, není-li udělena plná moc pro více řízení, popřípadě plná moc do protokolu.
3. Seznam a adresy oprávněných osob z věcných práv k pozemkům nebo stavbám, na kterých se stavba / změna stavby umísťuje.
4. Seznam a adresy osob, jejichž vlastnické nebo jiné věcné právo k sousedním stavbám anebo sousedním pozemkům nebo stavbám na nich může být územním rozhodnutím přímo dotčeno. V případě řízení s velkým počtem účastníků (tj. s více než 30 účastníky) se tyto osoby identifikují pouze označením pozemků a staveb dotčených vlivem záměru evidovaných v katastru nemovitostí.
5. Dokumentace podle druhu stavby podle přílohy č. 1 až 5 vyhlášky č. 499/2006 Sb.
6. Smlouvy s příslušnými vlastníky veřejné dopravní a technické infrastruktury, vyžaduje-li záměr vybudování nové nebo úpravu stávající veřejné dopravní a technické infrastruktury.
7. U výrobků, které plní funkci stavby, doklad podle zvláštního právního předpisu prokazujícího shodu jeho vlastností s požadavky na stavby podle § 156 stavebního zákona nebo technickou dokumentaci výrobce nebo dovozce, popřípadě další doklad, z něhož je možné ověřit dodržení požadavků na stavby.
8. Pokud stavba / změna stavby nevyžaduje posouzení jejích vlivů na životní prostředí a vztahuje se na ni zákon č. 100/2001 Sb. nebo § 45h a 45i zákona č. 114/1992 Sb.
 stanovisko orgánu ochrany přírody podle § 45i odst. 1 zákona č. 114/1992 Sb., kterým tento orgán vyloučil významný vliv na předmět ochrany nebo celistvost evropsky významné lokality nebo ptačí oblasti, pokud je vyžadováno podle zákona č. 114/1992 Sb., nebo
 sdělení příslušného úřadu, že stavba / její změna, která je podlimitním záměrem, nepodléhá zjišťovacímu řízení, je-li podle zákona č. 100/2001 Sb., vyžadováno, nebo
 závěr zjišťovacího řízení, že stavba / její změna nemůže mít významný vliv na životní prostředí, pokud je vyžadován podle zákona č. 100/2001 Sb.
9. Další přílohy podle části A
 k bodu II. žádosti
 k bodu III. žádosti
10. V případě souboru staveb v areálu jaderného zařízení jsou v samostatné příloze dále uvedeny základní údaje o kapacitních a časových maximech vstupů a výstupů, o maximální výměře zastavěných ploch pro umístění staveb v areálu, maximálním výškovém ohraničení staveb uvnitř areálu, o minimálních odstupových vzdálenostech jednotlivých staveb od hranic areálu a sousedních staveb mimo areál.

ČÁST C

Přílohy k žádosti o vydání územního rozhodnutí ve zjednodušeném územním řízení:

- 1. Není-li žadatel vlastníkem pozemku nebo stavby a není-li oprávněn ze služebnosti nebo z práva stavby požadovaný stavební záměr nebo opatření uskutečnit, dokládá souhlas vlastníka pozemku nebo stavby. Není-li žadatel o povolení změny dokončené stavby jejím vlastníkem, dokládá souhlas vlastníka stavby. K žádosti o povolení změny dokončené stavby v bytovém spoluvlastnictví vlastní jednotky dokládá souhlas společenství vlastníků, nebo správce, pokud společenství vlastníků nevzniklo.
Souhlas s navrhovaným stavebním záměrem musí být vyznačen na situačním výkresu dokumentace.
Souhlas se nedokládá, je-li pro získání potřebných práv k pozemku nebo stavbě pro požadovaný stavební záměr nebo opatření stanoven účel vyvlastnění zákonem.
- 2. Souhlasy účastníků řízení, kteří mají vlastnická nebo jiná věcná práva k pozemkům nebo stavbám na nich, jež jsou předmětem územního řízení nebo jejichž vlastnické nebo jiné věcné právo k sousedním stavbám anebo sousedním pozemkům nebo stavbám na nich může být umístěním stavebního záměru přímo dotčeno; souhlas s navrhovaným záměrem musí být vyznačen na situačním výkresu.
- 3. Plná moc v případě zastupování, není-li udělena plná moc pro více řízení, popřípadě plná moc do protokolu.
- 4. Seznam a adresy oprávněných osob z věcných práv k pozemkům nebo stavbám, na kterých se stavba / změna stavby umísťuje.
- 5. Dokumentace podle druhu stavby podle přílohy č. 1 až 5 vyhlášky č. 499/2006 Sb.
- 6. Smlouvy s příslušnými vlastníky veřejné dopravní a technické infrastruktury, vyžaduje-li záměr vybudování nové nebo úpravu stávající veřejné dopravní a technické infrastruktury.
- 7. U výrobků, které plní funkci stavby, doklad podle zvláštního právního předpisu prokazujícího shodu jeho vlastností s požadavky na stavby podle § 156 stavebního zákona nebo technickou dokumentaci výrobce nebo dovozce, popřípadě další doklad, z něhož je možné ověřit dodržení požadavků na stavby.
- 8. Pokud stavba / změna stavby nevyžaduje posouzení jejích vlivů na životní prostředí a vztahuje se na ni zákon č. 100/2001 Sb. nebo § 45h a 45i zákona č. 114/1992 Sb.
 - stanovisko orgánu ochrany přírody podle § 45i odst. 1 zákona č. 114/1992 Sb., kterým tento orgán vyloučil významný vliv na předmět ochrany nebo celistvost evropsky významné lokality nebo ptačí oblasti, pokud je vyžadováno podle zákona č. 114/1992 Sb., nebo
 - sdělení příslušného úřadu, že stavba / její změna, která je podlimitním záměrem, nepodléhá zjišťovacímu řízení, je-li podle zákona č. 100/2001 Sb., vyžadováno, nebo
 - závěr zjišťovacího řízení, že stavba / její změna nemůže mít významný vliv na životní prostředí, pokud je vyžadován podle zákona č. 100/2001 Sb.
- 9. Další přílohy podle části A
 - k bodu II. žádosti
 - k bodu III. žádosti

ČÁST D

Přílohy k žádosti o vydání územního rozhodnutí v územním řízení s posouzením vlivů na životní prostředí

1. Není-li žadatel vlastníkem pozemku nebo stavby a není-li oprávněn ze služebnosti nebo z práva stavby požadovaný stavební záměr nebo opatření uskutečnit, dokládá souhlas vlastníka pozemku nebo stavby. Není-li žadatel o povolení změny dokončené stavby jejím vlastníkem, dokládá souhlas vlastníka stavby. K žádosti o povolení změny dokončené stavby v bytovém spoluvlastnictví vlastník jednotky dokládá souhlas společenství vlastníků, nebo správce, pokud společenství vlastníků nevzniklo.
Souhlas s navrhovaným stavebním záměrem musí být vyznačen na situačním výkresu dokumentace.
Souhlas se nedokládá, je-li pro získání potřebných práv k pozemku nebo stavbě pro požadovaný stavební záměr nebo opatření stanoven účel vyvlastnění zákonem.
2. Plná moc v případě zastupování, není-li udělena plná moc pro více řízení, popřípadě plná moc do protokolu.
3. Seznam a adresy oprávněných osob z věcných práv k pozemkům nebo stavbám, na kterých se stavba / změna stavby umísťuje.
4. Seznam a adresy osob, jejichž vlastnické nebo jiné věcné právo k sousedním stavbám anebo sousedním pozemkům nebo stavbám na nich může být územním rozhodnutím přímo dotčeno. V případě řízení s velkým počtem účastníků (tj. s více než 30 účastníky) se tyto osoby identifikují pouze označením pozemků a staveb dotčených vlivem záměru evidovaných v katastru nemovitostí.
5. Dokumentace podle druhu stavby podle přílohy č. 1 až 5 vyhlášky č. 499/2006 Sb.
6. Smlouvy s příslušnými vlastníky veřejné dopravní a technické infrastruktury, vyžaduje-li záměr vybudování nové nebo úpravu stávající veřejné dopravní a technické infrastruktury.
7. U výrobků, které plní funkci stavby, doklad podle zvláštního právního předpisu prokazujícího shodu jeho vlastností s požadavky na stavby podle § 156 stavebního zákona nebo technickou dokumentaci výrobce nebo dovozce, popřípadě další doklad, z něhož je možné ověřit dodržení požadavků na stavby.
8. Dokumentace vlivů záměru na životní prostředí podle § 10 odst. 3 a přílohy č. 4 k zákonu o posuzování vlivů na životní prostředí.
9. Další přílohy podle části A
- k bodu II. žádosti
 - k bodu III. žádosti
10. V případě souboru staveb v areálu jaderného zařízení jsou v samostatné příloze dále uvedeny základní údaje o kapacitních a časových maximech vstupů a výstupů, o maximální výměře zastavěných ploch pro umístění staveb v areálu, maximálním výškovém ohraničení staveb uvnitř areálu, o minimálních odstupových vzdálenostech jednotlivých staveb od hranic areálu a sousedních staveb mimo areál.

*Příloha k žádosti o vydání rozhodnutí o umístění stavby – část A bod II.
„Přívodní řady surové vody z VD Mohelno a nový vodojem pro NJZ EDU“*

Seznam pozemků dotčených výstavbou (výstavbová plocha)

Katastrální území	Parcelní číslo	Druh pozemku	Výměra [m ²]
Skryje nad Jihlavou	109/6	Orná půda	262 460
Skryje nad Jihlavou	376/5	Ostatní plocha	57 455
Skryje nad Jihlavou	143/8	Orná půda	24 543
Skryje nad Jihlavou	421	Orná půda	287
Skryje nad Jihlavou	143/9	Orná půda	65
Skryje nad Jihlavou	140/15	Trvalý travní porost	469
Skryje nad Jihlavou	140/27	Orná půda	6 423
Skryje nad Jihlavou	140/31	Trvalý travní porost	30
Skryje nad Jihlavou	140/36	Orná půda	12 562
Skryje nad Jihlavou	140/1	Orná půda	371
Skryje nad Jihlavou	147/6	Trvalý travní porost	349
Skryje nad Jihlavou	147/5	Trvalý travní porost	16
Skryje nad Jihlavou	147/8	Trvalý travní porost	155
Skryje nad Jihlavou	147/4	Ostatní plocha	285
Skryje nad Jihlavou	146/2	Trvalý travní porost	168
Skryje nad Jihlavou	396/3	Orná půda	146
Skryje nad Jihlavou	396/4	Ostatní plocha	53
Skryje nad Jihlavou	183	Ostatní plocha	1 217
Skryje nad Jihlavou	184	Orná půda	652
Skryje nad Jihlavou	181/23	Orná půda	51
Skryje nad Jihlavou	181/25	Zahrada	98
Skryje nad Jihlavou	181/24	Orná půda	307
Skryje nad Jihlavou	185	Orná půda	1 772
Skryje nad Jihlavou	181/15	Orná půda	39 624
Skryje nad Jihlavou	181/19	Orná půda	2 740
Skryje nad Jihlavou	181/30	Orná půda	9 299
Skryje nad Jihlavou	181/28	Orná půda	12 699
Skryje nad Jihlavou	193/2	Ostatní plocha	4 707
Skryje nad Jihlavou	197	Orná půda	16 059
Skryje nad Jihlavou	400	Orná půda	741
Skryje nad Jihlavou	195	Orná půda	21 370
Skryje nad Jihlavou	196	Orná půda	9 291
Skryje nad Jihlavou	193/3	Ostatní plocha	1 948
Skryje nad Jihlavou	181/29	Orná půda	2 481
Skryje nad Jihlavou	181/10	Orná půda	4 686
Skryje nad Jihlavou	241/28	Lesní pozemek	71
Skryje nad Jihlavou	241/13	Lesní pozemek	3 586
Skryje nad Jihlavou	367/1	Ostatní plocha	3 065
Skryje nad Jihlavou	403	Ostatní plocha	924
Skryje nad Jihlavou	259/1	Trvalý travní porost	38 836
Skryje nad Jihlavou	241/45	Lesní pozemek	108
Skryje nad Jihlavou	241/29	Lesní pozemek	606
Skryje nad Jihlavou	241/31	Ostatní plocha	330
Skryje nad Jihlavou	241/43	Lesní pozemek	2 720
Skryje nad Jihlavou	241/44	Lesní pozemek	124
Skryje nad Jihlavou	241/41	Lesní pozemek	39
Skryje nad Jihlavou	241/40	Lesní pozemek	76
Skryje nad Jihlavou	241/38	Lesní pozemek	634
Skryje nad Jihlavou	241/37	Lesní pozemek	79
Skryje nad Jihlavou	241/25	Lesní pozemek	155
Skryje nad Jihlavou	241/24	Lesní pozemek	1 856
Skryje nad Jihlavou	241/15	Ostatní plocha	51
Dukovany	771	Ostatní plocha	5 152

Příloha k žádosti o vydání rozhodnutí o umístění stavby – část A bod II.
 „Přívodní řady surové vody z VD Mohelno a nový vodojem pro NJZ EDU“

Seznam pozemků dotčených výstavbou (výstavbová plocha)

Katastrální území	Parcelní číslo	Druh pozemku	Výměra [m ²]
Skryje nad Jihlavou	241/7	Ostatní plocha	323
Dukovany	586/8	Ostatní plocha	294
Dukovany	586/4	Lesní pozemek	4 996
Dukovany	751/3	Vodní plocha	36
Skryje nad Jihlavou	429/3	Vodní plocha	36
Dukovany	753/14	Vodní plocha	20 183
Skryje nad Jihlavou	241/14	Ostatní plocha	839
Skryje nad Jihlavou	426/4	Vodní plocha	40 427
Skryje nad Jihlavou	251	Orná půda	5 679
Skryje nad Jihlavou	252	Ostatní plocha	762
Skryje nad Jihlavou	426/3	Vodní plocha	312

Pozn.: Výměra = výměra pozemku dle údajů uvedených v listu vlastnictví dle Katastru nemovitostí.

Seznam pozemků, na kterých se stavba umísťuje (pozemky, na nichž se umísťují trvalé stavební konstrukce)

Katastrální území	Parcelní číslo	Druh pozemku	Výměra [m ²]
Skryje nad Jihlavou	109/6	Orná půda	262 460
Skryje nad Jihlavou	376/5	Ostatní plocha	57 455
Skryje nad Jihlavou	143/8	Orná půda	24 543
Skryje nad Jihlavou	421	Orná půda	287
Skryje nad Jihlavou	143/9	Orná půda	65
Skryje nad Jihlavou	140/27	Orná půda	6 423
Skryje nad Jihlavou	140/36	Orná půda	12 562
Skryje nad Jihlavou	140/1	Orná půda	371
Skryje nad Jihlavou	147/6	Trvalý travní porost	349
Skryje nad Jihlavou	147/8	Trvalý travní porost	155
Skryje nad Jihlavou	147/4	Ostatní plocha	285
Skryje nad Jihlavou	396/3	Orná půda	146
Skryje nad Jihlavou	183	Ostatní plocha	1 217
Skryje nad Jihlavou	181/25	Zahrada	98
Skryje nad Jihlavou	181/24	Orná půda	307
Skryje nad Jihlavou	185	Orná půda	1 772
Skryje nad Jihlavou	181/15	Orná půda	39 624
Skryje nad Jihlavou	181/19	Orná půda	2 740
Skryje nad Jihlavou	181/30	Orná půda	9 299
Skryje nad Jihlavou	181/28	Orná půda	12 699
Skryje nad Jihlavou	193/2	Ostatní plocha	4 707
Skryje nad Jihlavou	196	Orná půda	9 291
Skryje nad Jihlavou	197	Orná půda	16 059
Skryje nad Jihlavou	400	Orná půda	741
Skryje nad Jihlavou	195	Orná půda	21 370
Skryje nad Jihlavou	193/3	Ostatní plocha	1 948
Skryje nad Jihlavou	181/29	Orná půda	2 481
Skryje nad Jihlavou	181/10	Orná půda	4 686
Skryje nad Jihlavou	241/13	Lesní pozemek	3 586
Skryje nad Jihlavou	367/1	Ostatní plocha	3 065
Skryje nad Jihlavou	403	Ostatní plocha	924
Skryje nad Jihlavou	259/1	Trvalý travní porost	38 836
Skryje nad Jihlavou	241/29	Lesní pozemek	606
Skryje nad Jihlavou	241/31	Ostatní plocha	330
Skryje nad Jihlavou	241/43	Lesní pozemek	2 720
Dukovany	771	Ostatní plocha	5 152

Pozn.: Výměra = výměra pozemku dle údajů uvedených v listu vlastnictví dle Katastru nemovitostí.

Příloha k žádosti o vydání rozhodnutí o umístění stavby – část A bod II.
 „Přívodní řady surové vody z VD Mohelno a nový vodojem pro NJZ EDU“

Seznam pozemků, na kterých vznikne ochranné pásmo ze zákona, nebo na základě rozhodnutí o ochranném pásmu

Katastrální území	Parcelní číslo	Druh pozemku
Skryje nad Jihlavou	109/6	Orná půda
Skryje nad Jihlavou	376/5	Ostatní plocha
Skryje nad Jihlavou	143/8	Orná půda
Skryje nad Jihlavou	421	Orná půda
Skryje nad Jihlavou	143/9	Orná půda
Skryje nad Jihlavou	140/27	Orná půda
Skryje nad Jihlavou	140/36	Orná půda
Skryje nad Jihlavou	140/1	Orná půda
Skryje nad Jihlavou	147/6	Trvalý travní porost
Skryje nad Jihlavou	147/5	Trvalý travní porost
Skryje nad Jihlavou	147/8	Trvalý travní porost
Skryje nad Jihlavou	147/4	Ostatní plocha
Skryje nad Jihlavou	396/3	Orná půda
Skryje nad Jihlavou	183	Ostatní plocha
Skryje nad Jihlavou	181/25	Zahrada
Skryje nad Jihlavou	181/24	Orná půda
Skryje nad Jihlavou	185	Orná půda
Skryje nad Jihlavou	181/15	Orná půda
Skryje nad Jihlavou	181/19	Orná půda
Skryje nad Jihlavou	181/30	Orná půda
Lipňany u Skryjí	181/28	Orná půda
Skryje nad Jihlavou	193/2	Ostatní plocha
Skryje nad Jihlavou	197	Orná půda
Skryje nad Jihlavou	400	Orná půda
Skryje nad Jihlavou	195	Orná půda
Skryje nad Jihlavou	193/3	Ostatní plocha
Skryje nad Jihlavou	181/29	Orná půda
Skryje nad Jihlavou	181/10	Orná půda
Skryje nad Jihlavou	241/13	Lesní pozemek
Skryje nad Jihlavou	367/1	Ostatní plocha
Skryje nad Jihlavou	403	Ostatní plocha
Skryje nad Jihlavou	259/1	Trvalý travní porost
Skryje nad Jihlavou	241/8	Lesní pozemek
Skryje nad Jihlavou	241/29	Lesní pozemek
Skryje nad Jihlavou	241/34	Ostatní plocha
Skryje nad Jihlavou	241/31	Ostatní plocha
Skryje nad Jihlavou	241/43	Lesní pozemek
Skryje nad Jihlavou	241/36	Lesní pozemek
Dukovany	771	Ostatní plocha
Dukovany	586/8	Ostatní plocha
Dukovany	586/4	Lesní pozemek

MĚSTSKÝ ÚŘAD TŘEBÍČ ② ODBOR VÝSTAVBY	
Č.j.:	44 500
Datum doručení:	01-06-2021
Počet listů dokumentu:	6
Počet příloh v listinné podobě/počet listů	1
Počet příloh v nelistinné podobě	
Druh:	

Adresa příslušného úřadu

Úřad: Městský úřad Třebíč, odbor výstavby

Ulice: Masarykovo nám. 116/6

PSČ, obec: 674 01 Třebíč

Věc: ŽÁDOST O VYDÁNÍ ROZHODNUTÍ O UMÍSTĚNÍ STAVBY

- v územním řízení**
 ve zjednodušeném územním řízení
 v územním řízení s posouzením vlivů na životní prostředí

podle ustanovení § 86 ve spojení s § 79, 85 a 94a zákona č. 183/2006 Sb., o územním plánování a stavebním řádu (stavební zákon), a § 3 a 13b vyhlášky č. 503/2006 Sb., o podrobnější úpravě územního rozhodování, územního opatření a stavebního řádu.

ČÁST A

I. Identifikační údaje stavby

(název stavby / změny stavby, druh a účel stavby / změny stavby, místo stavby / změny stavby – obec, ulice, číslo popisné / evidenční)

Název stavby: „Odvedení odpadních vod z NJZ EDU a MVE“

Druh stavby: Nová, trvalá

Účel stavby: Účelem je odvedení odpadních vod vč. vyčištěných splaškových vod z nového jaderného zdroje v lokalitě Dukovany (NJZ EDU) do vodní nádrže Mohelno na Jihlavě prostřednictvím nových odpadních potrubních řadů vč. realizace malé vodní elektrárny na potrubních řadech před jejich vyústěním do vodní nádrže Mohelno.

Stavba je stavbou související se stavbou výroby elektřiny o celkovém instalovaném elektrickém výkonu 100 MW a více s možností poskytovat podpůrné služby k zajištění provozu elektrizační soustavy a slouží pro její provozování.

Místo stavby: Kraj Vysočina, okres Třebíč, obec Dukovany

Katastrální území: 633810 Dukovany, 748854 Skryje nad Jihlavou

II. Pozemky, na kterých se stavba umísťuje

katastrální území	parcelní č.	druh pozemku podle katastru nemovitostí	výměra
Viz samostatná příloha			

Umísťuje-li se stavba / změna stavby na více pozemcích / stavbách, žadatel připojuje údaje obsažené v tomto bodě v samostatné příloze: ano ne

III. Identifikační údaje žadatele

(fyzická osoba uvede jméno, příjmení, datum narození, místo trvalého pobytu popřípadě adresu pro doručování, není-li shodná s místem trvalého pobytu; pokud záměr souvisí s její podnikatelskou činností, uvede fyzická osoba jméno, příjmení, datum narození, IČ, bylo-li přiděleno, místo trvalého pobytu popřípadě též adresu pro doručování, není-li shodná s místem trvalého pobytu; právnická osoba uvede název nebo obchodní firmu, IČ, bylo-li přiděleno, adresu sídla popřípadě adresu pro doručování, není-li shodná s adresou sídla, osobu oprávněnou jednat jménem právnické osoby)

Elektrárna Dukovany II, a. s.

Duhová 1444/2, 140 00 Praha 4

IČ: 04669207

Oprávněný zástupce žadatele: Ing. Petr Závodský, předseda představenstva a generální ředitel

Telefon / mobilní telefon: +420 211 043 374

Fax / e-mail: njzedu@cez.cz

Datová schránka: zcnewnf

Žádá-li o vydání rozhodnutí více žadatelů, připojují se údaje obsažené v tomto bodě v samostatné příloze:

ano ne

IV. Žadatel jedná

samostatně

je zastoupen; v případě zastoupení na základě plné moci je plná moc připojena v samostatné příloze (u fyzické osoby se uvede jméno, příjmení, datum narození, místo trvalého pobytu popřípadě adresa pro doručování, není-li shodná s místem trvalého pobytu; právnická osoba uvede název nebo obchodní firmu, IČ, bylo-li přiděleno, adresu sídla popřípadě adresu pro doručování, není-li shodná s adresou sídla, osobu oprávněnou jednat jménem právnické osoby):

.....
Telefon / mobilní telefon:

Fax / e-mail:

Datová schránka:

V. U staveb technické infrastruktury podle § 103 odst. 1 písm. e) bodů 4 až 8

Seznam a adresy osob, které budou vykonávat činnost stavbyvedoucího a technického dozoru investora


VI. U dočasného stavebního záměru

Doba trvání: --

VII. Posouzení vlivu stavby / její změny na životní prostředí podle zvláštního právního předpisu

- stavba / změna stavby nevyžaduje posouzení jejích vlivů na životní prostředí
 - nevztahuje se na ni zákon č. 100/2001 Sb. ani § 45h a 45i zákona č. 114/1992 Sb.
 - stanovisko orgánu ochrany přírody podle § 45i odst. 1 zákona č. 114/1992 Sb., kterým tento orgán vyloučil významný vliv na předmět ochrany nebo celistvost evropsky významné lokality nebo ptačí oblasti, pokud je vyžadováno podle zákona č. 114/1992 Sb.
 - sdělení příslušného úřadu, že stavba / její změna, která je podlimitním záměrem, nepodléhá zjišťovacímu řízení, je-li podle zákona č. 100/2001 Sb., vyžadováno
 - závěr zjišťovacího řízení, kterým se stanoví, že stavba / její změna nemůže mít významný vliv na životní prostředí, pokud je vyžadován podle zákona č. 100/2001 Sb.
- stavba / změna stavby vyžaduje posouzení jejích vlivů na životní prostředí
 - stavba / změna stavby byla posouzena před podáním žádosti o vydání rozhodnutí – žadatel doloží závazné stanovisko k posouzení vlivů provedení záměru na životní prostředí
 - stavba / změna stavby byla posouzena před podáním žádosti o vydání rozhodnutí – žadatel doloží verifikační závazné stanovisko podle § 9a odst. 1 zákona č. 100/2001 Sb.
 - stavba / změna stavby bude posouzena souběžně s územním řízením – žadatel předloží současně dokumentaci vlivů záměru na životní prostředí

V Praze dne 31. 5. 2021


.....
podpis



Elektrárna Dukovany II, a. s.
Duňová 1444/2
140 00 Praha 4
IČ: 04689207

-3-

ČÁST B

Přílohy k žádosti o vydání územního rozhodnutí v územním řízení:

1. Není-li žadatel vlastníkem pozemku nebo stavby a není-li oprávněn ze služebnosti nebo z práva stavby požadovaný stavební záměr nebo opatření uskutečnit, dokládá souhlas vlastníka pozemku nebo stavby. Není-li žadatel o povolení změny dokončené stavby jejím vlastníkem, dokládá souhlas vlastníka stavby. K žádosti o povolení změny dokončené stavby v bytovém spoluvlastnictví vlastníky jednotky dokládá souhlas společenství vlastníků, nebo správce, pokud společenství vlastníků nevzniklo.
Souhlas s navrhovaným stavebním záměrem musí být vyznačen na situačním výkresu dokumentace.
Souhlas se nedokládá, je-li pro získání potřebných práv k pozemku nebo stavbě pro požadovaný stavební záměr nebo opatření stanoven účel vyvlastnění zákonem.
2. Plná moc v případě zastupování, není-li udělena plná moc pro více řízení, popřípadě plná moc do protokolu.
3. Seznam a adresy oprávněných osob z věcných práv k pozemkům nebo stavbám, na kterých se stavba / změna stavby umísťuje.
4. Seznam a adresy osob, jejichž vlastnické nebo jiné věcné právo k sousedním stavbám anebo sousedním pozemkům nebo stavbám na nich může být územním rozhodnutím přímo dotčeno. V případě řízení s velkým počtem účastníků (tj. s více než 30 účastníky) se tyto osoby identifikují pouze označením pozemků a staveb dotčených vlivem záměru evidovaných v katastru nemovitostí.
5. Dokumentace podle druhu stavby podle přílohy č. 1 až 5 vyhlášky č. 499/2006 Sb.
6. Smlouvy s příslušnými vlastníky veřejné dopravní a technické infrastruktury, vyžaduje-li záměr vybudování nové nebo úpravu stávající veřejné dopravní a technické infrastruktury.
7. U výrobků, které plní funkci stavby, doklad podle zvláštního právního předpisu prokazujícího shodu jeho vlastností s požadavky na stavby podle § 156 stavebního zákona nebo technickou dokumentaci výrobce nebo dovozce, popřípadě další doklad, z něhož je možné ověřit dodržení požadavků na stavby.
8. Pokud stavba / změna stavby nevyžaduje posouzení jejích vlivů na životní prostředí a vztahuje se na ni zákon č. 100/2001 Sb. nebo § 45h a 45i zákona č. 114/1992 Sb.
- stanovisko orgánu ochrany přírody podle § 45i odst. 1 zákona č. 114/1992 Sb., kterým tento orgán vyloučil významný vliv na předmět ochrany nebo celistvost evropsky významné lokality nebo ptačí oblasti, pokud je vyžadováno podle zákona č. 114/1992 Sb., nebo
- sdělení příslušného úřadu, že stavba / její změna, která je podlimitním záměrem, nepodléhá zjišťovacímu řízení, je-li podle zákona č. 100/2001 Sb., vyžadováno, nebo
- závěr zjišťovacího řízení, že stavba / její změna nemůže mít významný vliv na životní prostředí, pokud je vyžadován podle zákona č. 100/2001 Sb.
9. Další přílohy podle části A
- k bodu II. žádosti
- k bodu III. žádosti
10. V případě souboru staveb v areálu jaderného zařízení jsou v samostatné příloze dále uvedeny základní údaje o kapacitních a časových maximech vstupů a výstupů, o maximální výměře zastavěných ploch pro umístění staveb v areálu, maximálním výškovém ohraničení staveb uvnitř areálu, o minimálních odstupových vzdálenostech jednotlivých staveb od hranic areálu a sousedních staveb mimo areál.

ČÁST C

Přílohy k žádosti o vydání územního rozhodnutí ve zjednodušeném územním řízení:

- 1. Není-li žadatel vlastníkem pozemku nebo stavby a není-li oprávněn ze služebnosti nebo z práva stavby požadovaný stavební záměr nebo opatření uskutečnit, dokládá souhlas vlastníka pozemku nebo stavby. Není-li žadatel o povolení změny dokončené stavby jejím vlastníkem, dokládá souhlas vlastníka stavby. K žádosti o povolení změny dokončené stavby v bytovém spoluvlastnictví vlastníků jednotky dokládá souhlas společenství vlastníků, nebo správce, pokud společenství vlastníků nevzniklo.
Souhlas s navrhovaným stavebním záměrem musí být vyznačen na situačním výkresu dokumentace.
Souhlas se nedokládá, je-li pro získání potřebných práv k pozemku nebo stavbě pro požadovaný stavební záměr nebo opatření stanoven účel vyvlastnění zákonem.
- 2. Souhlasy účastníků řízení, kteří mají vlastnická nebo jiná věcná práva k pozemkům nebo stavbám na nich, jež jsou předmětem územního řízení nebo jejichž vlastnické nebo jiné věcné právo k sousedním stavbám anebo sousedním pozemkům nebo stavbám na nich může být umístěním stavebního záměru přímo dotčeno; souhlas s navrhovaným záměrem musí být vyznačen na situačním výkresu.
- 3. Plná moc v případě zastupování, není-li udělena plná moc pro více řízení, popřípadě plná moc do protokolu.
- 4. Seznam a adresy oprávněných osob z věcných práv k pozemkům nebo stavbám, na kterých se stavba / změna stavby umísťuje.
- 5. Dokumentace podle druhu stavby podle přílohy č. 1 až 5 vyhlášky č. 499/2006 Sb.
- 6. Smlouvy s příslušnými vlastníky veřejné dopravní a technické infrastruktury, vyžaduje-li záměr vybudování nové nebo úpravu stávající veřejné dopravní a technické infrastruktury.
- 7. U výrobků, které plní funkci stavby, doklad podle zvláštního právního předpisu prokazujícího shodu jeho vlastností s požadavky na stavby podle § 156 stavebního zákona nebo technickou dokumentaci výrobce nebo dovozce, popřípadě další doklad, z něhož je možné ověřit dodržení požadavků na stavby.
- 8. Pokud stavba / změna stavby nevyžaduje posouzení jejích vlivů na životní prostředí a vztahuje se na ni zákon č. 100/2001 Sb. nebo § 45h a 45i zákona č. 114/1992 Sb.
 - stanovisko orgánu ochrany přírody podle § 45i odst. 1 zákona č. 114/1992 Sb., kterým tento orgán vyloučil významný vliv na předmět ochrany nebo celistvost evropsky významné lokality nebo ptačí oblasti, pokud je vyžadováno podle zákona č. 114/1992 Sb., nebo
 - sdělení příslušného úřadu, že stavba / její změna, která je podlimitním záměrem, nepodléhá zjišťovacímu řízení, je-li podle zákona č. 100/2001 Sb., vyžadováno, nebo
 - závěr zjišťovacího řízení, že stavba / její změna nemůže mít významný vliv na životní prostředí, pokud je vyžadován podle zákona č. 100/2001 Sb.
- 9. Další přílohy podle části A
 - k bodu II. žádosti
 - k bodu III. žádosti

ČÁST D

Přílohy k žádosti o vydání územního rozhodnutí v územním řízení s posouzením vlivů na životní prostředí

1. Není-li žadatel vlastníkem pozemku nebo stavby a není-li oprávněn ze služebnosti nebo z práva stavby požadovaný stavební záměr nebo opatření uskutečnit, dokládá souhlas vlastníka pozemku nebo stavby. Není-li žadatel o povolení změny dokončené stavby jejím vlastníkem, dokládá souhlas vlastníka stavby. K žádosti o povolení změny dokončené stavby v bytovém spoluvlastnictví vlastníků jednotky dokládá souhlas společenství vlastníků, nebo správce, pokud společenství vlastníků nevzniklo.
Souhlas s navrhovaným stavebním záměrem musí být vyznačen na situačním výkresu dokumentace.
Souhlas se nedokládá, je-li pro získání potřebných práv k pozemku nebo stavbě pro požadovaný stavební záměr nebo opatření stanoven účel vyvlastnění zákonem.
2. Plná moc v případě zastupování, není-li udělena plná moc pro více řízení, popřípadě plná moc do protokolu.
3. Seznam a adresy oprávněných osob z věcných práv k pozemkům nebo stavbám, na kterých se stavba / změna stavby umístí.
4. Seznam a adresy osob, jejichž vlastnické nebo jiné věcné právo k sousedním stavbám anebo sousedním pozemkům nebo stavbám na nich může být územním rozhodnutím přímo dotčeno. V případě řízení s velkým počtem účastníků (tj. s více než 30 účastníky) se tyto osoby identifikují pouze označením pozemků a staveb dotčených vlivem záměru evidovaných v katastru nemovitostí.
5. Dokumentace podle druhu stavby podle přílohy č. 1 až 5 vyhlášky č. 499/2006 Sb.
6. Smlouvy s příslušnými vlastníky veřejné dopravní a technické infrastruktury, vyžaduje-li záměr vybudování nové nebo úpravu stávající veřejné dopravní a technické infrastruktury.
7. U výrobků, které plní funkci stavby, doklad podle zvláštního právního předpisu prokazujícího shodu jeho vlastností s požadavky na stavby podle § 156 stavebního zákona nebo technickou dokumentaci výrobce nebo dovozce, popřípadě další doklad, z něhož je možné ověřit dodržení požadavků na stavby.
8. Dokumentace vlivů záměru na životní prostředí podle § 10 odst. 3 a přílohy č. 4 k zákonu o posuzování vlivů na životní prostředí.
9. Další přílohy podle části A
- k bodu II. žádosti
 - k bodu III. žádosti
10. V případě souboru staveb v areálu jaderného zařízení jsou v samostatné příloze dále uvedeny základní údaje o kapacitních a časových maximech vstupů a výstupů, o maximální výměře zastavěných ploch pro umístění staveb v areálu, maximálním výškovém ohraničení staveb uvnitř areálu, o minimálních odstupových vzdálenostech jednotlivých staveb od hranic areálu a sousedních staveb mimo areál.

Příloha k žádosti o vydání rozhodnutí o umístění stavby – část A bod II.
 „Odvedení odpadních vod z NJZ EDU a MVE“

Seznam pozemků dotčených výstavbou (výstavbová plocha)

Katastrální území	Parcelní číslo	Druh pozemku	Výměra [m ²]
Skryje nad Jihlavou	109/6	Orná půda	262 460
Skryje nad Jihlavou	143/8	Orná půda	24 543
Skryje nad Jihlavou	421	Orná půda	287
Skryje nad Jihlavou	140/31	Trvalý travní porost	30
Skryje nad Jihlavou	140/15	Trvalý travní porost	469
Skryje nad Jihlavou	140/22	Orná půda	4 470
Skryje nad Jihlavou	140/27	Orná půda	6 423
Skryje nad Jihlavou	140/32	Trvalý travní porost	1 240
Skryje nad Jihlavou	376/5	Ostatní plocha	57 455
Skryje nad Jihlavou	140/7	Orná půda	41 942
Skryje nad Jihlavou	140/9	Zahrada	88
Skryje nad Jihlavou	2/9	Ostatní plocha	3 095
Skryje nad Jihlavou	367/2	Ostatní plocha	1 924
Skryje nad Jihlavou	2/6	Ostatní plocha	24 201
Skryje nad Jihlavou	2/7	Orná půda	8 787
Skryje nad Jihlavou	2/4	Ostatní plocha	1 334
Skryje nad Jihlavou	2/13	Orná půda	112
Skryje nad Jihlavou	2/14	Orná půda	308
Skryje nad Jihlavou	2/17	Zahrada	3 106
Skryje nad Jihlavou	283/1	Orná půda	844
Skryje nad Jihlavou	241/42	Lesní pozemek	13
Skryje nad Jihlavou	241/46	Lesní pozemek	63
Skryje nad Jihlavou	256/8	Ostatní plocha	2 328
Skryje nad Jihlavou	282	Orná půda	44
Skryje nad Jihlavou	286/1	Orná půda	603
Skryje nad Jihlavou	281	Orná půda	1 597
Skryje nad Jihlavou	284	Orná půda	2 520
Skryje nad Jihlavou	296/3	Orná půda	1 007
Skryje nad Jihlavou	296/10	Orná půda	571
Skryje nad Jihlavou	280/2	Ostatní plocha	82
Skryje nad Jihlavou	432/1	Ostatní plocha	774
Skryje nad Jihlavou	290	Orná půda	12 563
Skryje nad Jihlavou	291	Orná půda	3 944
Skryje nad Jihlavou	324/9	Lesní pozemek	7 072
Skryje nad Jihlavou	325/2	Lesní pozemek	87
Skryje nad Jihlavou	369/2	Ostatní plocha	504
Skryje nad Jihlavou	72/1	Ostatní plocha	561
Skryje nad Jihlavou	275/8	Lesní pozemek	9 418
Skryje nad Jihlavou	275/9	Lesní pozemek	1184
Skryje nad Jihlavou	369/1	Ostatní plocha	5 522
Skryje nad Jihlavou	430/6	Vodní plocha	56
Skryje nad Jihlavou	405/2	Ostatní plocha	104
Skryje nad Jihlavou	404	Ostatní plocha	576
Dukovany	766/2	Lesní pozemek	586
Dukovany	766/3	Lesní pozemek	64
Dukovany	766/4	Lesní pozemek	23
Skryje nad Jihlavou	429/2	Vodní plocha	36
Dukovany	751/2	Vodní plocha	36
Dukovany	586/7	Ostatní plocha	493
Dukovany	586/16	Lesní pozemek	1 039
Dukovany	771	Ostatní plocha	5 152
Dukovany	586/17	Lesní pozemek	51
Dukovany	586/5	Vodní plocha	1 112

*Příloha k žádosti o vydání rozhodnutí o umístění stavby – část A bod II.
„Odvedení odpadních vod z NJZ EDU a MVE“*

Seznam pozemků dotčených výstavbou (výstavbová plocha)

Katastrální území	Parcelní číslo	Druh pozemku	Výměra [m ²]
Dukovany	753/14	Vodní plocha	20 183

Pozn.: Výměra = výměra pozemku dle údajů uvedených v listu vlastnictví dle Katastru nemovitostí.

Seznam pozemků, na kterých se stavba umísťuje (pozemky, na nichž se umísťují trvalé stavební konstrukce)

Katastrální území	Parcelní číslo	Druh pozemku	Výměra [m ²]
Skryje nad Jihlavou	109/6	Orná půda	262 460
Skryje nad Jihlavou	143/8	Orná půda	24 543
Skryje nad Jihlavou	421	Orná půda	287
Skryje nad Jihlavou	140/31	Trvalý travní porost	30
Skryje nad Jihlavou	140/15	Trvalý travní porost	469
Skryje nad Jihlavou	140/22	Orná půda	4 470
Skryje nad Jihlavou	140/27	Orná půda	6 423
Skryje nad Jihlavou	140/32	Trvalý travní porost	1 240
Skryje nad Jihlavou	376/5	Ostatní plocha	57 455
Skryje nad Jihlavou	140/7	Orná půda	41 942
Skryje nad Jihlavou	140/9	Zahrada	88
Skryje nad Jihlavou	2/9	Ostatní plocha	3 095
Skryje nad Jihlavou	367/2	Ostatní plocha	1 924
Skryje nad Jihlavou	2/6	Ostatní plocha	24 201
Skryje nad Jihlavou	2/7	Orná půda	8 787
Skryje nad Jihlavou	2/4	Ostatní plocha	1 334
Skryje nad Jihlavou	2/13	Orná půda	112
Skryje nad Jihlavou	2/14	Orná půda	308
Skryje nad Jihlavou	2/17	Zahrada	3 106
Skryje nad Jihlavou	283/1	Orná půda	844
Skryje nad Jihlavou	282	Orná půda	44
Skryje nad Jihlavou	286/1	Orná půda	603
Skryje nad Jihlavou	281	Orná půda	1 597
Skryje nad Jihlavou	284	Orná půda	2 520
Skryje nad Jihlavou	296/3	Orná půda	1 007
Skryje nad Jihlavou	296/10	Orná půda	571
Skryje nad Jihlavou	280/2	Ostatní plocha	82
Skryje nad Jihlavou	290	Orná půda	12 563
Skryje nad Jihlavou	291	Orná půda	3 944
Skryje nad Jihlavou	369/2	Ostatní plocha	504
Skryje nad Jihlavou	241/46	Lesní pozemek	63
Skryje nad Jihlavou	275/8	Lesní pozemek	9 418
Skryje nad Jihlavou	275/9	Lesní pozemek	1 184
Skryje nad Jihlavou	324/9	Lesní pozemek	7 072
Skryje nad Jihlavou	430/6	Vodní plocha	56
Skryje nad Jihlavou	404	Ostatní plocha	576
Skryje nad Jihlavou	256/8	Ostatní plocha	2 328
Dukovany	586/16	Lesní pozemek	1 039
Dukovany	766/2	Lesní pozemek	586
Skryje nad Jihlavou	429/2	Vodní plocha	36
Dukovany	751/2	Vodní plocha	36
Dukovany	586/7	Ostatní plocha	493
Dukovany	771	Ostatní plocha	5 152
Dukovany	586/5	Vodní plocha	1 112
Dukovany	753/14	Vodní plocha	20 183

Pozn.: Výměra = výměra pozemku dle údajů uvedených v listu vlastnictví dle Katastru nemovitostí.

Příloha k žádosti o vydání rozhodnutí o umístění stavby – část A bod II.
 „Odvedení odpadních vod z NJZ EDU a MVE“

Seznam pozemků, na kterých vznikne ochranné pásmo
 ze zákona, nebo na základě rozhodnutí o ochranném pásmu

Katastrální území	Parcelní číslo	Druh pozemku
Skryje nad Jihlavou	109/6	Orná půda
Skryje nad Jihlavou	143/8	Orná půda
Skryje nad Jihlavou	421	Orná půda
Skryje nad Jihlavou	140/31	Trvalý travní porost
Skryje nad Jihlavou	140/15	Trvalý travní porost
Skryje nad Jihlavou	140/22	Orná půda
Skryje nad Jihlavou	140/27	Orná půda
Skryje nad Jihlavou	140/32	Trvalý travní porost
Skryje nad Jihlavou	376/5	Ostatní plocha
Skryje nad Jihlavou	140/7	Orná půda
Skryje nad Jihlavou	140/9	Zahrada
Skryje nad Jihlavou	2/9	Ostatní plocha
Skryje nad Jihlavou	367/2	Ostatní plocha
Skryje nad Jihlavou	2/6	Ostatní plocha
Skryje nad Jihlavou	2/7	Orná půda
Skryje nad Jihlavou	2/4	Ostatní plocha
Skryje nad Jihlavou	2/13	Orná půda
Skryje nad Jihlavou	2/14	Orná půda
Skryje nad Jihlavou	2/17	Zahrada
Skryje nad Jihlavou	283/1	Orná půda
Skryje nad Jihlavou	282	Orná půda
Skryje nad Jihlavou	281	Orná půda
Skryje nad Jihlavou	284	Orná půda
Skryje nad Jihlavou	286/1	Orná půda
Skryje nad Jihlavou	296/3	Orná půda
Skryje nad Jihlavou	296/10	Orná půda
Skryje nad Jihlavou	280/2	Ostatní plocha
Skryje nad Jihlavou	290	Orná půda
Skryje nad Jihlavou	291	Orná půda
Skryje nad Jihlavou	369/2	Ostatní plocha
Skryje nad Jihlavou	241/46	Lesní pozemek
Skryje nad Jihlavou	275/8	Lesní pozemek
Skryje nad Jihlavou	275/9	Lesní pozemek
Skryje nad Jihlavou	430/6	Vodní plocha
Skryje nad Jihlavou	324/9	Lesní pozemek
Skryje nad Jihlavou	404	Ostatní plocha
Skryje nad Jihlavou	256/4	Ostatní plocha
Skryje nad Jihlavou	256/8	Ostatní plocha
Dukovany	766/4	Lesní pozemek
Skryje nad Jihlavou	429/2	Vodní plocha
Dukovany	751/2	Vodní plocha
Dukovany	586/7	Ostatní plocha
Dukovany	586/16	Lesní pozemek
Dukovany	766/1	Lesní pozemek
Dukovany	766/2	Lesní pozemek
Dukovany	766/3	Lesní pozemek
Dukovany	771	Ostatní plocha
Dukovany	586/6	Lesní pozemek
Dukovany	586/5	Vodní plocha
Dukovany	753/14	Vodní plocha
Dukovany	st. 527	Zastavěná plocha a nádvoří

MĚSTSKÝ ÚŘAD TŘEBÍČ ② ODBOR VÝSTAVBY	
Č.j.:	44 502
Datum doručení:	01-06-2021
Počet listů dokumentu:	6
Počet příloh v listinné podobě/počet listů	___/___
Počet příloh v nelistinné podobě	___
Druh:	___

Adresa příslušného úřadu

Úřad: Městský úřad Třebíč, odbor výstavby

Ulice: Masarykovo nám. 116/6

PSČ, obec: 674 01 Třebíč

Věc: ŽÁDOST O VYDÁNÍ ROZHODNUTÍ O UMÍSTĚNÍ STAVBY

- v územním řízení**
- ve zjednodušeném územním řízení**
- v územním řízení s posouzením vlivů na životní prostředí**

podle ustanovení § 86 ve spojení s § 79, 85 a 94a zákona č. 183/2006 Sb., o územním plánování a stavebním řádu (stavební zákon), a § 3 a 13b vyhlášky č. 503/2006 Sb., o podrobnější úpravě územního rozhodování, územního opatření a stavebního řádu.

ČÁST A

I. Identifikační údaje stavby

(název stavby / změny stavby, druh a účel stavby / změny stavby, místo stavby / změny stavby – obec, ulice, číslo popisné / evidenční)

Název stavby: „Odvedení odpadních vod z výstavby NJZ EDU do Skryjské nádrže“

Druh stavby: Nová, trvalá

Účel stavby: Účelem je odvedení odpadních vod z výstavby NJZ EDU do Skryjské nádrže prostřednictvím nově zrealizovaného koncového potrubního sběrače odpadních vod. Po realizaci NJZ EDU bude potrubí sloužit pro posílení odvodu srážkových, popř. i drenážních vod z provozovaného areálu NJZ EDU.

Stavba je stavbou související se stavbou výroby elektřiny o celkovém instalovaném elektrickém výkonu 100 MW a více s možností poskytovat podpůrné služby k zajištění provozu elektrizační soustavy a slouží pro její zřízení a provozování.

Místo stavby: Kraj Vysočina, okres Třebíč, obec Dukovany

Katastrální území: 748854 Skryje nad Jihlavou

II. Pozemky, na kterých se stavba umísťuje

katastrální území	parcelní č.	druh pozemku podle katastru nemovitostí	výměra
Viz samostatná příloha			

Umísťuje-li se stavba / změna stavby na více pozemcích / stavbách, žadatel připojuje údaje obsažené v tomto bodě v samostatné příloze: ano ne

III. Identifikační údaje žadatele

(fyzická osoba uvede jméno, příjmení, datum narození, místo trvalého pobytu popřípadě adresu pro doručování, není-li shodná s místem trvalého pobytu; pokud záměr souvisí s její podnikatelskou činností, uvede fyzická osoba jméno, příjmení, datum narození, IČ, bylo-li přiděleno, místo trvalého pobytu popřípadě též adresu pro doručování, není-li shodná s místem trvalého pobytu; právnická osoba uvede název nebo obchodní firmu, IČ, bylo-li přiděleno, adresu sídla popřípadě adresu pro doručování, není-li shodná s adresou sídla, osobu oprávněnou jednat jménem právnické osoby)

Elektrárna Dukovany II, a. s.

Duhová 1444/2, 140 00 Praha 4

IČ: 04669207

Oprávněný zástupce žadatele: Ing. Petr Závodský, předseda představenstva a generální ředitel

Telefon / mobilní telefon: +420 211 043 374

Fax / e-mail: njzedu@cez.cz

Datová schránka: zcnewnf

Žádá-li o vydání rozhodnutí více žadatelů, připojují se údaje obsažené v tomto bodě v samostatné příloze:

ano ne

IV. Žadatel jedná

samostatně

je zastoupen; v případě zastoupení na základě plné moci je plná moc připojena v samostatné příloze (u fyzické osoby se uvede jméno, příjmení, datum narození, místo trvalého pobytu popřípadě adresa pro doručování, není-li shodná s místem trvalého pobytu; právnická osoba uvede název nebo obchodní firmu, IČ, bylo-li přiděleno, adresu sídla popřípadě adresu pro doručování, není-li shodná s adresou sídla, osobu oprávněnou jednat jménem právnické osoby):

.....
Telefon / mobilní telefon:

Fax / e-mail:

Datová schránka:

V. U staveb technické infrastruktury podle § 103 odst. 1 písm. e) bodů 4 až 8

Seznam a adresy osob, které budou vykonávat činnost stavbyvedoucího a technického dozoru investora

VI. U dočasného stavebního záměru

Doba trvání: --

VII. Posouzení vlivu stavby / její změny na životní prostředí podle zvláštního právního předpisu

- stavba / změna stavby nevyžaduje posouzení jejích vlivů na životní prostředí
- nevztahuje se na ni zákon č. 100/2001 Sb. ani § 45h a 45i zákona č. 114/1992 Sb.
 - stanovisko orgánu ochrany přírody podle § 45i odst. 1 zákona č. 114/1992 Sb., kterým tento orgán vyloučil významný vliv na předmět ochrany nebo celistvost evropsky významné lokality nebo ptačí oblasti, pokud je vyžadováno podle zákona č. 114/1992 Sb.
 - sdělení příslušného úřadu, že stavba / její změna, která je podlimitním záměrem, nepodléhá zjišťovacímu řízení, je-li podle zákona č. 100/2001 Sb., vyžadováno
 - závěr zjišťovacího řízení, kterým se stanoví, že stavba / její změna nemůže mít významný vliv na životní prostředí, pokud je vyžadován podle zákona č. 100/2001 Sb.
- stavba / změna stavby vyžaduje posouzení jejích vlivů na životní prostředí
- stavba / změna stavby byla posouzena před podáním žádosti o vydání rozhodnutí – žadatel doloží závazné stanovisko k posouzení vlivů provedení záměru na životní prostředí
 - stavba / změna stavby byla posouzena před podáním žádosti o vydání rozhodnutí – žadatel doloží verifikační závazné stanovisko podle § 9a odst. 1 zákona č. 100/2001 Sb.
 - stavba / změna stavby bude posouzena souběžně s územním řízením – žadatel předloží současně dokumentaci vlivů záměru na životní prostředí

V Praze dne 31. 5. 2021


.....
podpis



Elektrárna Dukovany II, a. s.
Duhová 1444/2
140 00 Praha 4
IČ: 04669207

-3-

ČÁST B

Přílohy k žádosti o vydání územního rozhodnutí v územním řízení:

1. Není-li žadatel vlastníkem pozemku nebo stavby a není-li oprávněn ze služebnosti nebo z práva stavby požadovaný stavební záměr nebo opatření uskutečnit, dokládá souhlas vlastníka pozemku nebo stavby. Není-li žadatel o povolení změny dokončené stavby jejím vlastníkem, dokládá souhlas vlastníka stavby. K žádosti o povolení změny dokončené stavby v bytovém spoluvlastnictví vlastník jednotky dokládá souhlas společenství vlastníků, nebo správce, pokud společenství vlastníků nevzniklo.
Souhlas s navrhovaným stavebním záměrem musí být vyznačen na situačním výkresu dokumentace.
Souhlas se nedokládá, je-li pro získání potřebných práv k pozemku nebo stavbě pro požadovaný stavební záměr nebo opatření stanoven účel vyvlastnění zákonem.
2. Plná moc v případě zastupování, není-li udělena plná moc pro více řízení, popřípadě plná moc do protokolu.
3. Seznam a adresy oprávněných osob z věcných práv k pozemkům nebo stavbám, na kterých se stavba / změna stavby umísťuje.
4. Seznam a adresy osob, jejichž vlastnické nebo jiné věcné právo k sousedním stavbám anebo sousedním pozemkům nebo stavbám na nich může být územním rozhodnutím přímo dotčeno. V případě řízení s velkým počtem účastníků (tj. s více než 30 účastníky) se tyto osoby identifikují pouze označením pozemků a staveb dotčených vlivem záměru evidovaných v katastru nemovitostí.
5. Dokumentace podle druhu stavby podle přílohy č. 1 až 5 vyhlášky č. 499/2006 Sb.
6. Smlouvy s příslušnými vlastníky veřejné dopravní a technické infrastruktury, vyžaduje-li záměr vybudování nové nebo úpravu stávající veřejné dopravní a technické infrastruktury.
7. U výrobků, které plní funkci stavby, doklad podle zvláštního právního předpisu prokazujícího shodu jeho vlastností s požadavky na stavby podle § 156 stavebního zákona nebo technickou dokumentaci výrobce nebo dovozce, popřípadě další doklad, z něhož je možné ověřit dodržení požadavků na stavby.
8. Pokud stavba / změna stavby nevyžaduje posouzení jejích vlivů na životní prostředí a vztahuje se na ni zákon č. 100/2001 Sb. nebo § 45h a 45i zákona č. 114/1992 Sb.
 stanovisko orgánu ochrany přírody podle § 45i odst. 1 zákona č. 114/1992 Sb., kterým tento orgán vyloučil významný vliv na předmět ochrany nebo celistvost evropsky významné lokality nebo ptačí oblasti, pokud je vyžadováno podle zákona č. 114/1992 Sb., nebo
 sdělení příslušného úřadu, že stavba / její změna, která je podlimitním záměrem, nepodléhá zjišťovacímu řízení, je-li podle zákona č. 100/2001 Sb., vyžadováno, nebo
 závěr zjišťovacího řízení, že stavba / její změna nemůže mít významný vliv na životní prostředí, pokud je vyžadován podle zákona č. 100/2001 Sb.
9. Další přílohy podle části A
 k bodu II. žádosti
 k bodu III. žádosti
10. V případě souboru staveb v areálu jaderného zařízení jsou v samostatné příloze dále uvedeny základní údaje o kapacitních a časových maximech vstupů a výstupů, o maximální výměře zastavěných ploch pro umístění staveb v areálu, maximálním výškovém ohraničení staveb uvnitř areálu, o minimálních odstupových vzdálenostech jednotlivých staveb od hranic areálu a sousedních staveb mimo areál.

ČÁST C

Přílohy k žádosti o vydání územního rozhodnutí ve zjednodušeném územním řízení:

- 1. Není-li žadatel vlastníkem pozemku nebo stavby a není-li oprávněn ze služebnosti nebo z práva stavby požadovaný stavební záměr nebo opatření uskutečnit, dokládá souhlas vlastníka pozemku nebo stavby. Není-li žadatel o povolení změny dokončené stavby jejím vlastníkem, dokládá souhlas vlastníka stavby. K žádosti o povolení změny dokončené stavby v bytovém spoluvlastnictví vlastník jednotky dokládá souhlas společenství vlastníků, nebo správce, pokud společenství vlastníků nevzniklo.
Souhlas s navrhovaným stavebním záměrem musí být vyznačen na situačním výkresu dokumentace.
Souhlas se nedokládá, je-li pro získání potřebných práv k pozemku nebo stavbě pro požadovaný stavební záměr nebo opatření stanoven účel vyvlastnění zákonem.
- 2. Souhlasy účastníků řízení, kteří mají vlastnická nebo jiná věcná práva k pozemkům nebo stavbám na nich, jež jsou předmětem územního řízení nebo jejichž vlastnické nebo jiné věcné právo k sousedním stavbám anebo sousedním pozemkům nebo stavbám na nich může být umístěním stavebního záměru přímo dotčeno; souhlas s navrhovaným záměrem musí být vyznačen na situačním výkresu.
- 3. Plná moc v případě zastupování, není-li udělena plná moc pro více řízení, popřípadě plná moc do protokolu.
- 4. Seznam a adresy oprávněných osob z věcných práv k pozemkům nebo stavbám, na kterých se stavba / změna stavby umístí.
- 5. Dokumentace podle druhu stavby podle přílohy č. 1 až 5 vyhlášky č. 499/2006 Sb.
- 6. Smlouvy s příslušnými vlastníky veřejné dopravní a technické infrastruktury, vyžaduje-li záměr vybudování nové nebo úpravu stávající veřejné dopravní a technické infrastruktury.
- 7. U výrobků, které plní funkci stavby, doklad podle zvláštního právního předpisu prokazujícího shodu jeho vlastností s požadavky na stavby podle § 156 stavebního zákona nebo technickou dokumentaci výrobce nebo dovozce, popřípadě další doklad, z něhož je možné ověřit dodržení požadavků na stavby.
- 8. Pokud stavba / změna stavby nevyžaduje posouzení jejích vlivů na životní prostředí a vztahuje se na ni zákon č. 100/2001 Sb. nebo § 45h a 45i zákona č. 114/1992 Sb.
 - stanovisko orgánu ochrany přírody podle § 45i odst. 1 zákona č. 114/1992 Sb., kterým tento orgán vyloučil významný vliv na předmět ochrany nebo celistvost evropsky významné lokality nebo ptačí oblasti, pokud je vyžadováno podle zákona č. 114/1992 Sb., nebo
 - sdělení příslušného úřadu, že stavba / její změna, která je podlimitním záměrem, nepodléhá zjišťovacímu řízení, je-li podle zákona č. 100/2001 Sb., vyžadováno, nebo
 - závěr zjišťovacího řízení, že stavba / její změna nemůže mít významný vliv na životní prostředí, pokud je vyžadován podle zákona č. 100/2001 Sb.
- 9. Další přílohy podle části A
 - k bodu II. žádosti
 - k bodu III. žádosti

ČÁST D

Přílohy k žádosti o vydání územního rozhodnutí v územním řízení s posouzením vlivů na životní prostředí

1. Není-li žadatel vlastníkem pozemku nebo stavby a není-li oprávněn ze služebnosti nebo z práva stavby požadovaný stavební záměr nebo opatření uskutečnit, dokládá souhlas vlastníka pozemku nebo stavby. Není-li žadatel o povolení změny dokončené stavby jejím vlastníkem, dokládá souhlas vlastníka stavby. K žádosti o povolení změny dokončené stavby v bytovém spoluvlastnictví vlastník jednotky dokládá souhlas společenství vlastníků, nebo správce, pokud společenství vlastníků nevzniklo.
Souhlas s navrhovaným stavebním záměrem musí být vyznačen na situačním výkresu dokumentace.
Souhlas se nedokládá, je-li pro získání potřebných práv k pozemku nebo stavbě pro požadovaný stavební záměr nebo opatření stanoven účel vyvlastnění zákonem.
2. Plná moc v případě zastupování, není-li udělena plná moc pro více řízení, popřípadě plná moc do protokolu.
3. Seznam a adresy oprávněných osob z věcných práv k pozemkům nebo stavbám, na kterých se stavba / změna stavby umísťuje.
4. Seznam a adresy osob, jejichž vlastnické nebo jiné věcné právo k sousedním stavbám anebo sousedním pozemkům nebo stavbám na nich může být územním rozhodnutím přímo dotčeno. V případě řízení s velkým počtem účastníků (tj. s více než 30 účastníky) se tyto osoby identifikují pouze označením pozemků a staveb dotčených vlivem záměru evidovaných v katastru nemovitostí.
5. Dokumentace podle druhu stavby podle přílohy č. 1 až 5 vyhlášky č. 499/2006 Sb.
6. Smlouvy s příslušnými vlastníky veřejné dopravní a technické infrastruktury, vyžaduje-li záměr vybudování nové nebo úpravu stávající veřejné dopravní a technické infrastruktury.
7. U výrobků, které plní funkci stavby, doklad podle zvláštního právního předpisu prokazujícího shodu jeho vlastností s požadavky na stavby podle § 156 stavebního zákona nebo technickou dokumentaci výrobce nebo dovozce, popřípadě další doklad, z něhož je možné ověřit dodržení požadavků na stavby.
8. Dokumentace vlivů záměru na životní prostředí podle § 10 odst. 3 a přílohy č. 4 k zákonu o posuzování vlivů na životní prostředí.
9. Další přílohy podle části A
- k bodu II. žádosti
 - k bodu III. žádosti
10. V případě souboru staveb v areálu jaderného zařízení jsou v samostatné příloze dále uvedeny základní údaje o kapacitních a časových maximech vstupů a výstupů, o maximální výměře zastavěných ploch pro umístění staveb v areálu, maximálním výškovém ohraničení staveb uvnitř areálu, o minimálních odstupových vzdálenostech jednotlivých staveb od hranic areálu a sousedních staveb mimo areál.

Příloha k žádosti o vydání rozhodnutí o umístění stavby – část A bod II.
 „Odvedení odpadních vod z výstavby NJZ EDU do Skryjské nádrže“

Seznam pozemků dotčených výstavbou (výstavbová plocha)

Katastrální území	Parcelní číslo	Druh pozemku	Výměra [m ²]
Skryje nad Jihlavou	109/6	Orná půda	262 460
Skryje nad Jihlavou	143/8	Orná půda	24 543
Skryje nad Jihlavou	421	Orná půda	287
Skryje nad Jihlavou	140/31	Trvalý travní porost	30
Skryje nad Jihlavou	140/15	Trvalý travní porost	469
Skryje nad Jihlavou	140/22	Orná půda	4 470
Skryje nad Jihlavou	140/27	Orná půda	6 423
Skryje nad Jihlavou	140/32	Trvalý travní porost	1 240
Skryje nad Jihlavou	376/5	Ostatní plocha	57 455
Skryje nad Jihlavou	140/7	Orná půda	41 942
Skryje nad Jihlavou	140/9	Zahrada	88
Skryje nad Jihlavou	2/9	Ostatní plocha	3 095
Skryje nad Jihlavou	367/2	Ostatní plocha	1 924
Skryje nad Jihlavou	2/6	Ostatní plocha	24 201
Skryje nad Jihlavou	2/7	Orná půda	8 787
Skryje nad Jihlavou	2/10	Ostatní plocha	502
Skryje nad Jihlavou	2/1	Ostatní plocha	13 515
Skryje nad Jihlavou	2/2	Vodní plocha	2 240
Skryje nad Jihlavou	2/17	Zahrada	3 106

Pozn.: Výměra = výměra pozemku dle údajů uvedených v listu vlastnictví dle Katastru nemovitostí.

Seznam pozemků, na kterých se stavba umísťuje (pozemky, na nichž se umísťují trvalé stavební konstrukce)

Katastrální území	Parcelní číslo	Druh pozemku	Výměra [m ²]
Skryje nad Jihlavou	109/6	Orná půda	262 460
Skryje nad Jihlavou	143/8	Orná půda	24 543
Skryje nad Jihlavou	421	Orná půda	287
Skryje nad Jihlavou	140/15	Trvalý travní porost	469
Skryje nad Jihlavou	140/22	Orná půda	4 470
Skryje nad Jihlavou	140/27	Orná půda	6 423
Skryje nad Jihlavou	140/32	Trvalý travní porost	1 240
Skryje nad Jihlavou	376/5	Ostatní plocha	57 455
Skryje nad Jihlavou	140/7	Orná půda	41 942
Skryje nad Jihlavou	140/9	Zahrada	88
Skryje nad Jihlavou	2/9	Ostatní plocha	3 095
Skryje nad Jihlavou	367/2	Ostatní plocha	1 924
Skryje nad Jihlavou	2/6	Ostatní plocha	24 201
Skryje nad Jihlavou	2/7	Orná půda	8 787
Skryje nad Jihlavou	2/10	Ostatní plocha	502
Skryje nad Jihlavou	2/17	Zahrada	3 106

Pozn.: Výměra = výměra pozemku dle údajů uvedených v listu vlastnictví dle Katastru nemovitostí.

Seznam pozemků, na kterých vznikne ochranné pásmo na základě rozhodnutí o ochranném pásmu

Katastrální území	Parcelní číslo	Druh pozemku
Skryje nad Jihlavou	109/6	Orná půda
Skryje nad Jihlavou	143/8	Orná půda
Skryje nad Jihlavou	421	Orná půda
Skryje nad Jihlavou	140/15	Trvalý travní porost
Skryje nad Jihlavou	140/22	Orná půda
Skryje nad Jihlavou	140/27	Orná půda
Skryje nad Jihlavou	140/32	Trvalý travní porost
Skryje nad Jihlavou	376/5	Ostatní plocha

*Příloha k žádosti o vydání rozhodnutí o umístění stavby – část A bod II.
„Odvedení odpadních vod z výstavby NJZ EDU do Skryjské nádrže“*

**Seznam pozemků, na kterých vznikne ochranné pásmo
na základě rozhodnutí o ochranném pásmu**

Katastrální území	Parcelní číslo	Druh pozemku
Skryje nad Jihlavou	140/7	Orná půda
Skryje nad Jihlavou	140/9	Zahrada
Skryje nad Jihlavou	2/9	Ostatní plocha
Skryje nad Jihlavou	367/2	Ostatní plocha
Skryje nad Jihlavou	2/6	Ostatní plocha
Skryje nad Jihlavou	2/7	Orná půda
Skryje nad Jihlavou	2/10	Ostatní plocha
Skryje nad Jihlavou	2/2	Vodní plocha
Skryje nad Jihlavou	2/17	Zahrada

MĚSTSKÝ ÚŘAD TŘEBÍČ ② ODBOR VÝSTAVBY	
Č.j.:	44 505
Datum doručení:	01-08-2021
Počet listů dokumentu:	6
Počet příloh v listinné podobě/počet listů	____/____
Počet příloh v nelistinné podobě	____
Druh:	

Adresa příslušného úřadu

Úřad: Městský úřad Třebíč, odbor výstavby

Ulice: Masarykovo nám. 116/6

PSC, obec: 674 01 Třebíč

Věc: ŽÁDOST O VYDÁNÍ ROZHODNUTÍ O UMÍSTĚNÍ STAVBY

- v územním řízení**
- ve zjednodušeném územním řízení**
- v územním řízení s posouzením vlivů na životní prostředí**

podle ustanovení § 86 ve spojení s § 79, 85 a 94a zákona č. 183/2006 Sb., o územním plánování a stavebním řádu (stavební zákon), a § 3 a 13b vyhlášky č. 503/2006 Sb., o podrobnější úpravě územního rozhodování, územního opatření a stavebního řádu.

ČÁST A

I. Identifikační údaje stavby

(název stavby / změny stavby, druh a účel stavby / změny stavby, místo stavby / změny stavby – obec, ulice, číslo popisné / evidenční)

Název stavby: „Odvedení srážkových vod z plochy NJZ EDU do Skryjské nádrže“

Druh stavby: Nová, trvalá

Účel stavby: Účelem je odvedení srážkových vod z plochy NJZ EDU do Skryjské nádrže prostřednictvím nově zrealizovaného koncového potrubního sběrače srážkových (dešťových) vod.

Stavba je stavbou související se stavbou výroby elektřiny o celkovém instalovaném elektrickém výkonu 100 MW a více s možností poskytovat podpůrné služby k zajištění provozu elektrizační soustavy a slouží pro její zřízení a provozování.

Místo stavby: Kraj Vysočina, okres Třebíč, obec Dukovany

Katastrální území: 748854 Skryje nad Jihlavou

II. Pozemky, na kterých se stavba umísťuje

katastrální území	parcelní č.	druh pozemku podle katastru nemovitostí	výměra
Viz samostatná příloha			

Umísťuje-li se stavba / změna stavby na více pozemcích / stavbách, žadatel připojuje údaje obsažené v tomto bodě v samostatné příloze: ano ne

III. Identifikační údaje žadatele

(fyzická osoba uvede jméno, příjmení, datum narození, místo trvalého pobytu popřípadě adresu pro doručování, není-li shodná s místem trvalého pobytu; pokud záměr souvisí s její podnikatelskou činností, uvede fyzická osoba jméno, příjmení, datum narození, IČ, bylo-li přiděleno, místo trvalého pobytu popřípadě též adresu pro doručování, není-li shodná s místem trvalého pobytu; právnická osoba uvede název nebo obchodní firmu, IČ, bylo-li přiděleno, adresu sídla popřípadě adresu pro doručování, není-li shodná s adresou sídla, osobu oprávněnou jednat jménem právnické osoby)

Elektrárna Dukovany II, a. s.

Duhová 1444/2, 140 00 Praha 4

IČ: 04669207

Oprávněný zástupce žadatele: Ing. Petr Závodský, předseda představenstva a generální ředitel

Telefon / mobilní telefon: +420 211 043 374

Fax / e-mail: njzedu@cez.cz

Datová schránka: zcnwnf

Žádá-li o vydání rozhodnutí více žadatelů, připojují se údaje obsažené v tomto bodě v samostatné příloze:

ano ne

IV. Žadatel jedná

samostatně

je zastoupen; v případě zastoupení na základě plné moci je plná moc připojena v samostatné příloze (u fyzické osoby se uvede jméno, příjmení, datum narození, místo trvalého pobytu popřípadě adresa pro doručování, není-li shodná s místem trvalého pobytu; právnická osoba uvede název nebo obchodní firmu, IČ, bylo-li přiděleno, adresu sídla popřípadě adresu pro doručování, není-li shodná s adresou sídla, osobu oprávněnou jednat jménem právnické osoby):

.....
Telefon / mobilní telefon:

Fax / e-mail:

Datová schránka:

V. U staveb technické infrastruktury podle § 103 odst. 1 písm. e) bodů 4 až 8

Seznam a adresy osob, které budou vykonávat činnost stavbyvedoucího a technického dozoru investora


VI. U dočasného stavebního záměru

Doba trvání: --

VII. Posouzení vlivu stavby / její změny na životní prostředí podle zvláštního právního předpisu

- stavba / změna stavby nevyžaduje posouzení jejích vlivů na životní prostředí
- nevztahuje se na ni zákon č. 100/2001 Sb. ani § 45h a 45i zákona č. 114/1992 Sb.
 - stanovisko orgánu ochrany přírody podle § 45i odst. 1 zákona č. 114/1992 Sb., kterým tento orgán vyloučil významný vliv na předmět ochrany nebo celistvost evropsky významné lokality nebo ptačí oblasti, pokud je vyžadováno podle zákona č. 114/1992 Sb.
 - sdělení příslušného úřadu, že stavba / její změna, která je podlimitním záměrem, nepodléhá zjišťovacímu řízení, je-li podle zákona č. 100/2001 Sb., vyžadováno
 - závěr zjišťovacího řízení, kterým se stanoví, že stavba / její změna nemůže mít významný vliv na životní prostředí, pokud je vyžadován podle zákona č. 100/2001 Sb.
- stavba / změna stavby vyžaduje posouzení jejích vlivů na životní prostředí
- stavba / změna stavby byla posouzena před podáním žádosti o vydání rozhodnutí – žadatel doloží závazné stanovisko k posouzení vlivů provedení záměru na životní prostředí
 - stavba / změna stavby byla posouzena před podáním žádosti o vydání rozhodnutí – žadatel doloží verifikační závazné stanovisko podle § 9a odst. 1 zákona č. 100/2001 Sb.
 - stavba / změna stavby bude posouzena souběžně s územním řízením – žadatel předloží současně dokumentaci vlivů záměru na životní prostředí

V Praze dne 31. 5. 2021


.....
podpis



Elektrárna Dukovany II, a. s.
Duhová 1444/2
140 00 Praha 4
IČ: 04669207

-3-

ČÁST B

Přílohy k žádosti o vydání územního rozhodnutí v územním řízení:

1. Není-li žadatel vlastníkem pozemku nebo stavby a není-li oprávněn ze služebnosti nebo z práva stavby požadovaný stavební záměr nebo opatření uskutečnit, dokládá souhlas vlastníka pozemku nebo stavby. Není-li žadatel o povolení změny dokončené stavby jejím vlastníkem, dokládá souhlas vlastníka stavby. K žádosti o povolení změny dokončené stavby v bytovém spoluvlastnictví vlastník jednotky dokládá souhlas společenství vlastníků, nebo správce, pokud společenství vlastníků nevzniklo.
Souhlas s navrhovaným stavebním záměrem musí být vyznačen na situačním výkresu dokumentace.
Souhlas se nedokládá, je-li pro získání potřebných práv k pozemku nebo stavbě pro požadovaný stavební záměr nebo opatření stanoven účel vyvlastnění zákonem.
2. Plná moc v případě zastupování, není-li udělena plná moc pro více řízení, popřípadě plná moc do protokolu.
3. Seznam a adresy oprávněných osob z věcných práv k pozemkům nebo stavbám, na kterých se stavba / změna stavby umístí.
4. Seznam a adresy osob, jejichž vlastnické nebo jiné věcné právo k sousedním stavbám anebo sousedním pozemkům nebo stavbám na nich může být územním rozhodnutím přímo dotčeno. V případě řízení s velkým počtem účastníků (tj. s více než 30 účastníky) se tyto osoby identifikují pouze označením pozemků a staveb dotčených vlivem záměru evidovaných v katastru nemovitostí.
5. Dokumentace podle druhu stavby podle přílohy č. 1 až 5 vyhlášky č. 499/2006 Sb.
6. Smlouvy s příslušnými vlastníky veřejné dopravní a technické infrastruktury, vyžaduje-li záměr vybudování nové nebo úpravu stávající veřejné dopravní a technické infrastruktury.
7. U výrobků, které plní funkci stavby, doklad podle zvláštního právního předpisu prokazujícího shodu jeho vlastností s požadavky na stavby podle § 156 stavebního zákona nebo technickou dokumentací výrobce nebo dovozce, popřípadě další doklad, z něhož je možné ověřit dodržení požadavků na stavby.
8. Pokud stavba / změna stavby nevyžaduje posouzení jejích vlivů na životní prostředí a vztahuje se na ni zákon č. 100/2001 Sb. nebo § 45h a 45i zákona č. 114/1992 Sb.
- stanovisko orgánu ochrany přírody podle § 45i odst. 1 zákona č. 114/1992 Sb., kterým tento orgán vyloučil významný vliv na předmět ochrany nebo celistvost evropsky významné lokality nebo ptačí oblasti, pokud je vyžadováno podle zákona č. 114/1992 Sb., nebo
- sdělení příslušného úřadu, že stavba / její změna, která je podlimitním záměrem, nepodléhá zjišťovacímu řízení, je-li podle zákona č. 100/2001 Sb., vyžadováno, nebo
- závěr zjišťovacího řízení, že stavba / její změna nemůže mít významný vliv na životní prostředí, pokud je vyžadován podle zákona č. 100/2001 Sb.
9. Další přílohy podle části A
- k bodu II. žádosti
- k bodu III. žádosti
10. V případě souboru staveb v areálu jaderného zařízení jsou v samostatné příloze dále uvedeny základní údaje o kapacitních a časových maximech vstupů a výstupů, o maximální výměře zastavěných ploch pro umístění staveb v areálu, maximálním výškovém ohraničení staveb uvnitř areálu, o minimálních odstupových vzdálenostech jednotlivých staveb od hranic areálu a sousedních staveb mimo areál.

ČÁST C

Přílohy k žádosti o vydání územního rozhodnutí ve zjednodušeném územním řízení:

- 1. Není-li žadatel vlastníkem pozemku nebo stavby a není-li oprávněn ze služebnosti nebo z práva stavby požadovaný stavební záměr nebo opatření uskutečnit, dokládá souhlas vlastníka pozemku nebo stavby. Není-li žadatel o povolení změny dokončené stavby jejím vlastníkem, dokládá souhlas vlastníka stavby. K žádosti o povolení změny dokončené stavby v bytovém spoluvlastnictví vlastníci jednotky dokládá souhlas společenství vlastníků, nebo správce, pokud společenství vlastníků nevzniklo.
Souhlas s navrhovaným stavebním záměrem musí být vyznačen na situačním výkresu dokumentace.
Souhlas se nedokládá, je-li pro získání potřebných práv k pozemku nebo stavbě pro požadovaný stavební záměr nebo opatření stanoven účel vyvlastnění zákonem.
- 2. Souhlasy účastníků řízení, kteří mají vlastnická nebo jiná věcná práva k pozemkům nebo stavbám na nich, jež jsou předmětem územního řízení nebo jejichž vlastnické nebo jiné věcné právo k sousedním stavbám anebo sousedním pozemkům nebo stavbám na nich může být umístěním stavebního záměru přímo dotčeno; souhlas s navrhovaným záměrem musí být vyznačen na situačním výkresu.
- 3. Plná moc v případě zastupování, není-li udělena plná moc pro více řízení, popřípadě plná moc do protokolu.
- 4. Seznam a adresy oprávněných osob z věcných práv k pozemkům nebo stavbám, na kterých se stavba / změna stavby umísťuje.
- 5. Dokumentace podle druhu stavby podle přílohy č. 1 až 5 vyhlášky č. 499/2006 Sb.
- 6. Smlouvy s příslušnými vlastníky veřejné dopravní a technické infrastruktury, vyžaduje-li záměr vybudování nové nebo úpravu stávající veřejné dopravní a technické infrastruktury.
- 7. U výrobků, které plní funkci stavby, doklad podle zvláštního právního předpisu prokazujícího shodu jeho vlastností s požadavky na stavby podle § 156 stavebního zákona nebo technickou dokumentaci výrobce nebo dovozce, popřípadě další doklad, z něhož je možné ověřit dodržení požadavků na stavby.
- 8. Pokud stavba / změna stavby nevyžaduje posouzení jejích vlivů na životní prostředí a vztahuje se na ni zákon č. 100/2001 Sb. nebo § 45h a 45i zákona č. 114/1992 Sb.
 - stanovisko orgánu ochrany přírody podle § 45i odst. 1 zákona č. 114/1992 Sb., kterým tento orgán vyloučil významný vliv na předmět ochrany nebo celistvost evropsky významné lokality nebo ptačí oblasti, pokud je vyžadováno podle zákona č. 114/1992 Sb., nebo
 - sdělení příslušného úřadu, že stavba / její změna, která je podlimitním záměrem, nepodléhá zjišťovacímu řízení, je-li podle zákona č. 100/2001 Sb., vyžadováno, nebo
 - závěr zjišťovacího řízení, že stavba / její změna nemůže mít významný vliv na životní prostředí, pokud je vyžadován podle zákona č. 100/2001 Sb.
- 9. Další přílohy podle části A
 - k bodu II. žádosti
 - k bodu III. žádosti

ČÁST D

Přílohy k žádosti o vydání územního rozhodnutí v územním řízení s posouzením vlivů na životní prostředí

1. Není-li žadatel vlastníkem pozemku nebo stavby a není-li oprávněn ze služebnosti nebo z práva stavby požadovaný stavební záměr nebo opatření uskutečnit, dokládá souhlas vlastníka pozemku nebo stavby. Není-li žadatel o povolení změny dokončené stavby jejím vlastníkem, dokládá souhlas vlastníka stavby. K žádosti o povolení změny dokončené stavby v bytovém spoluvlastnictví vlastník jednotky dokládá souhlas společenství vlastníků, nebo správce, pokud společenství vlastníků nevzniklo.
Souhlas s navrhovaným stavebním záměrem musí být vyznačen na situačním výkresu dokumentace.
Souhlas se nedokládá, je-li pro získání potřebných práv k pozemku nebo stavbě pro požadovaný stavební záměr nebo opatření stanoven účel vyvlastnění zákonem.
2. Plná moc v případě zastupování, není-li udělena plná moc pro více řízení, popřípadě plná moc do protokolu.
3. Seznam a adresy oprávněných osob z věcných práv k pozemkům nebo stavbám, na kterých se stavba / změna stavby umísťuje.
4. Seznam a adresy osob, jejichž vlastnické nebo jiné věcné právo k sousedním stavbám anebo sousedním pozemkům nebo stavbám na nich může být územním rozhodnutím přímo dotčeno. V případě řízení s velkým počtem účastníků (tj. s více než 30 účastníky) se tyto osoby identifikují pouze označením pozemků a staveb dotčených vlivem záměru evidovaných v katastru nemovitostí.
5. Dokumentace podle druhu stavby podle přílohy č. 1 až 5 vyhlášky č. 499/2006 Sb.
6. Smlouvy s příslušnými vlastníky veřejné dopravní a technické infrastruktury, vyžaduje-li záměr vybudování nové nebo úpravu stávající veřejné dopravní a technické infrastruktury.
7. U výrobků, které plní funkci stavby, doklad podle zvláštního právního předpisu prokazujícího shodu jeho vlastností s požadavky na stavby podle § 156 stavebního zákona nebo technickou dokumentaci výrobce nebo dovozce, popřípadě další doklad, z něhož je možné ověřit dodržení požadavků na stavby.
8. Dokumentace vlivů záměru na životní prostředí podle § 10 odst. 3 a přílohy č. 4 k zákonu o posuzování vlivů na životní prostředí.
9. Další přílohy podle části A
- k bodu II. žádosti
 - k bodu III. žádosti
10. V případě souboru staveb v areálu jaderného zařízení jsou v samostatné příloze dále uvedeny základní údaje o kapacitních a časových maximech vstupů a výstupů, o maximální výměře zastavěných ploch pro umístění staveb v areálu, maximálním výškovém ohraničení staveb uvnitř areálu, o minimálních odstupových vzdálenostech jednotlivých staveb od hranic areálu a sousedních staveb mimo areál.

Příloha k žádosti o vydání rozhodnutí o umístění stavby – část A bod II.
 „Odvedení srážkových vod z plochy NJZ EDU do Skryjské nádrže“

Seznam pozemků dotčených výstavbou (výstavbová plocha)

Katastrální území	Parcelní číslo	Druh pozemku	Výměra [m ²]
Skryje nad Jihlavou	109/6	Orná půda	262 460
Skryje nad Jihlavou	143/8	Orná půda	24 543
Skryje nad Jihlavou	421	Orná půda	287
Skryje nad Jihlavou	140/31	Trvalý travní porost	30
Skryje nad Jihlavou	140/15	Trvalý travní porost	469
Skryje nad Jihlavou	140/22	Orná půda	4 470
Skryje nad Jihlavou	140/27	Orná půda	6 423
Skryje nad Jihlavou	140/32	Trvalý travní porost	1 240
Skryje nad Jihlavou	376/5	Ostatní plocha	57 455
Skryje nad Jihlavou	140/7	Orná půda	41 942
Skryje nad Jihlavou	140/9	Zahrada	88
Skryje nad Jihlavou	2/9	Ostatní plocha	3 095
Skryje nad Jihlavou	367/2	Ostatní plocha	1 924
Skryje nad Jihlavou	2/6	Ostatní plocha	24 201
Skryje nad Jihlavou	2/7	Orná půda	8 787
Skryje nad Jihlavou	2/10	Ostatní plocha	502
Skryje nad Jihlavou	2/1	Ostatní plocha	13 515
Skryje nad Jihlavou	2/2	Vodní plocha	2 240
Skryje nad Jihlavou	2/17	Zahrada	3 106

Pozn.: Výměra = výměra pozemku dle údajů uvedených v listu vlastnictví dle Katastru nemovitostí.

Seznam pozemků, na kterých se stavba umísťuje (pozemky, na nichž se umísťují trvalé stavební konstrukce)

Katastrální území	Parcelní číslo	Druh pozemku	Výměra [m ²]
Skryje nad Jihlavou	109/6	Orná půda	262 460
Skryje nad Jihlavou	143/8	Orná půda	24 543
Skryje nad Jihlavou	421	Orná půda	287
Skryje nad Jihlavou	140/15	Trvalý travní porost	469
Skryje nad Jihlavou	140/22	Orná půda	4 470
Skryje nad Jihlavou	140/27	Orná půda	6 423
Skryje nad Jihlavou	140/32	Trvalý travní porost	1 240
Skryje nad Jihlavou	376/5	Ostatní plocha	57 455
Skryje nad Jihlavou	140/7	Orná půda	41 942
Skryje nad Jihlavou	140/9	Zahrada	88
Skryje nad Jihlavou	2/9	Ostatní plocha	3 095
Skryje nad Jihlavou	367/2	Ostatní plocha	1 924
Skryje nad Jihlavou	2/6	Ostatní plocha	24 201
Skryje nad Jihlavou	2/7	Orná půda	8 787
Skryje nad Jihlavou	2/10	Ostatní plocha	502
Skryje nad Jihlavou	2/2	Vodní plocha	2 240
Skryje nad Jihlavou	2/17	Zahrada	3 106

Pozn.: Výměra = výměra pozemku dle údajů uvedených v listu vlastnictví dle Katastru nemovitostí.

Seznam pozemků, na kterých vznikne ochranné pásmo
 na základě rozhodnutí o ochranném pásmu

Katastrální území	Parcelní číslo	Druh pozemku
Skryje nad Jihlavou	109/6	Orná půda
Skryje nad Jihlavou	143/8	Orná půda
Skryje nad Jihlavou	421	Orná půda
Skryje nad Jihlavou	140/15	Trvalý travní porost
Skryje nad Jihlavou	140/22	Orná půda
Skryje nad Jihlavou	140/27	Orná půda
Skryje nad Jihlavou	140/32	Trvalý travní porost

*Příloha k žádosti o vydání rozhodnutí o umístění stavby – část A bod II.
„Odvedení srážkových vod z plochy NJZ EDU do Skryjské nádrže“*

**Seznam pozemků, na kterých vznikne ochranné pásmo
na základě rozhodnutí o ochranném pásmu**

Katastrální území	Parcelní číslo	Druh pozemku
Skryje nad Jihlavou	376/5	Ostatní plocha
Skryje nad Jihlavou	140/7	Orná půda
Skryje nad Jihlavou	140/9	Zahrada
Skryje nad Jihlavou	2/9	Ostatní plocha
Skryje nad Jihlavou	367/2	Ostatní plocha
Skryje nad Jihlavou	2/6	Ostatní plocha
Skryje nad Jihlavou	2/7	Orná půda
Skryje nad Jihlavou	2/10	Ostatní plocha
Skryje nad Jihlavou	2/2	Vodní plocha
Skryje nad Jihlavou	2/17	Zahrada

MĚSTSKÝ ÚŘAD TŘEBÍČ ODBOR VÝSTAVBY		②
Č.j.:	44 507	
Datum doručení:	01-06-2021	
Počet listů dokumentu:	6	
Počet příloh v listinné podobě/počet listů	1	
Počet příloh v ne listinné podobě		
Druh:		

Adresa příslušného úřadu

Úřad: Městský úřad Třebíč, odbor výstavby

Ulice: Masarykovo nám. 116/6

PSČ, obec: 674 01 Třebíč

Věc: ŽÁDOST O VYDÁNÍ ROZHODNUTÍ O UMÍSTĚNÍ STAVBY

- v územním řízení
 ve zjednodušeném územním řízení
 v územním řízení s posouzením vlivů na životní prostředí

podle ustanovení § 86 ve spojení s § 79, 85 a 94a zákona č. 183/2006 Sb., o územním plánování a stavebním řádu (stavební zákon), a § 3 a 13b vyhlášky č. 503/2006 Sb., o podrobnější úpravě územního rozhodování, územního opatření a stavebního řádu.

ČÁST A

I. Identifikační údaje stavby

(název stavby / změny stavby, druh a účel stavby / změny stavby, místo stavby / změny stavby – obec, ulice, číslo popisné / evidenční)

Název stavby: „Odvedení srážkových vod z plochy NJZ EDU do Lipňanského potoka“

Druh stavby: Nová, trvalá

Účel stavby: Účelem je odvedení srážkových vod z výstavbové plochy NJZ EDU a z části plochy zařízení staveniště NJZ EDU a následně z provozovaného areálu NJZ EDU do Lipňanského potoka prostřednictvím nově zrealizovaného koncového potrubního sběrače srážkových (dešťových) vod.

Stavba je stavbou související se stavbou výroby elektřiny o celkovém instalovaném elektrickém výkonu 100 MW a více s možností poskytovat podpůrné služby k zajištění provozu elektrizační soustavy a slouží pro její zřízení a provozování.

Místo stavby: Kraj Vysočina, okres Třebíč, obec Dukovany

Katastrální území: 748846 Lipňany u Skryjí

II. Pozemky, na kterých se stavba umísťuje

katastrální území	parcelní č.	druh pozemku podle katastru nemovitostí	výměra
Viz samostatná příloha			

Umísťuje-li se stavba / změna stavby na více pozemcích / stavbách, žadatel připojuje údaje obsažené v tomto bodě v samostatné příloze: ano ne

III. Identifikační údaje žadatele

(fyzická osoba uvede jméno, příjmení, datum narození, místo trvalého pobytu popřípadě adresu pro doručování, není-li shodná s místem trvalého pobytu; pokud záměr souvisí s její podnikatelskou činností, uvede fyzická osoba jméno, příjmení, datum narození, IČ, bylo-li přiděleno, místo trvalého pobytu popřípadě též adresu pro doručování, není-li shodná s místem trvalého pobytu; právnická osoba uvede název nebo obchodní firmu, IČ, bylo-li přiděleno, adresu sídla popřípadě adresu pro doručování, není-li shodná s adresou sídla, osobu oprávněnou jednat jménem právnické osoby)

Elektrárna Dukovany II, a. s.

Duhová 1444/2, 140 00 Praha 4

IČ: 04669207

Oprávněný zástupce žadatele: Ing. Petr Závodský, předseda představenstva a generální ředitel

Telefon / mobilní telefon: +420 211 043 374

Fax / e-mail: njzedu@cez.cz

Datová schránka: zcnewnf

Žádá-li o vydání rozhodnutí více žadatelů, připojují se údaje obsažené v tomto bodě v samostatné příloze:

ano ne

IV. Žadatel jedná

samostatně

je zastoupen; v případě zastoupení na základě plné moci je plná moc připojena v samostatné příloze (u fyzické osoby se uvede jméno, příjmení, datum narození, místo trvalého pobytu popřípadě adresa pro doručování, není-li shodná s místem trvalého pobytu; právnická osoba uvede název nebo obchodní firmu, IČ, bylo-li přiděleno, adresu sídla popřípadě adresu pro doručování, není-li shodná s adresou sídla, osobu oprávněnou jednat jménem právnické osoby):

.....
Telefon / mobilní telefon:

Fax / e-mail:

Datová schránka:

V. U staveb technické infrastruktury podle § 103 odst. 1 písm. e) bodů 4 až 8

Seznam a adresy osob, které budou vykonávat činnost stavbyvedoucího a technického dozoru investora

.....

VI. U dočasného stavebního záměru

Doba trvání: --

VII. Posouzení vlivu stavby / její změny na životní prostředí podle zvláštního právního předpisu

- stavba / změna stavby nevyžaduje posouzení jejích vlivů na životní prostředí
- nevztahuje se na ni zákon č. 100/2001 Sb. ani § 45h a 45i zákona č. 114/1992 Sb.
 - stanovisko orgánu ochrany přírody podle § 45i odst. 1 zákona č. 114/1992 Sb., kterým tento orgán vyloučil významný vliv na předmět ochrany nebo celistvost evropsky významné lokality nebo ptačí oblasti, pokud je vyžadováno podle zákona č. 114/1992 Sb.
 - sdělení příslušného úřadu, že stavba / její změna, která je podlimitním záměrem, nepodléhá zjišťovacímu řízení, je-li podle zákona č. 100/2001 Sb., vyžadováno
 - závěr zjišťovacího řízení, kterým se stanoví, že stavba / její změna nemůže mít významný vliv na životní prostředí, pokud je vyžadován podle zákona č. 100/2001 Sb.
- stavba / změna stavby vyžaduje posouzení jejích vlivů na životní prostředí
- stavba / změna stavby byla posouzena před podáním žádosti o vydání rozhodnutí – žadatel doloží závazné stanovisko k posouzení vlivů provedení záměru na životní prostředí
 - stavba / změna stavby byla posouzena před podáním žádosti o vydání rozhodnutí – žadatel doloží verifikační závazné stanovisko podle § 9a odst. 1 zákona č. 100/2001 Sb.
 - stavba / změna stavby bude posouzena souběžně s územním řízením – žadatel předloží současně dokumentaci vlivů záměru na životní prostředí

V Praze dne 31. 5. 2021


.....
podpis

 Elektrárna Dukovany II, a. s.
Duňová 1444/2
140 00 Praha 4
IČ: 04669207

-3-

ČÁST B

Přílohy k žádosti o vydání územního rozhodnutí v územním řízení:

1. Není-li žadatel vlastníkem pozemku nebo stavby a není-li oprávněn ze služebnosti nebo z práva stavby požadovaný stavební záměr nebo opatření uskutečnit, dokládá souhlas vlastníka pozemku nebo stavby. Není-li žadatel o povolení změny dokončené stavby jejím vlastníkem, dokládá souhlas vlastníka stavby. K žádosti o povolení změny dokončené stavby v bytovém spoluvlastnictví vlastník jednotky dokládá souhlas společenství vlastníků, nebo správce, pokud společenství vlastníků nevzniklo.
Souhlas s navrhovaným stavebním záměrem musí být vyznačen na situačním výkresu dokumentace.
Souhlas se nedokládá, je-li pro získání potřebných práv k pozemku nebo stavbě pro požadovaný stavební záměr nebo opatření stanoven účel vyvlastnění zákonem.
2. Plná moc v případě zastupování, není-li udělena plná moc pro více řízení, popřípadě plná moc do protokolu.
3. Seznam a adresy oprávněných osob z věcných práv k pozemkům nebo stavbám, na kterých se stavba / změna stavby umístí.
4. Seznam a adresy osob, jejichž vlastnické nebo jiné věcné právo k sousedním stavbám anebo sousedním pozemkům nebo stavbám na nich může být územním rozhodnutím přímo dotčeno. V případě řízení s velkým počtem účastníků (tj. s více než 30 účastníky) se tyto osoby identifikují pouze označením pozemků a staveb dotčených vlivem záměru evidovaných v katastru nemovitostí.
5. Dokumentace podle druhu stavby podle přílohy č. 1 až 5 vyhlášky č. 499/2006 Sb.
6. Smlouvy s příslušnými vlastníky veřejné dopravní a technické infrastruktury, vyžaduje-li záměr vybudování nové nebo úpravu stávající veřejné dopravní a technické infrastruktury.
7. U výrobků, které plní funkci stavby, doklad podle zvláštního právního předpisu prokazujícího shodu jeho vlastností s požadavky na stavby podle § 156 stavebního zákona nebo technickou dokumentaci výrobce nebo dovozce, popřípadě další doklad, z něhož je možné ověřit dodržení požadavků na stavby.
8. Pokud stavba / změna stavby nevyžaduje posouzení jejích vlivů na životní prostředí a vztahuje se na ni zákon č. 100/2001 Sb. nebo § 45h a 45i zákona č. 114/1992 Sb.
- stanovisko orgánu ochrany přírody podle § 45i odst. 1 zákona č. 114/1992 Sb., kterým tento orgán vyloučil významný vliv na předmět ochrany nebo celistvost evropsky významné lokality nebo ptačí oblasti, pokud je vyžadováno podle zákona č. 114/1992 Sb., nebo
- sdělení příslušného úřadu, že stavba / její změna, která je podlimitním záměrem, nepodléhá zjišťovacímu řízení, je-li podle zákona č. 100/2001 Sb., vyžadováno, nebo
- závěr zjišťovacího řízení, že stavba / její změna nemůže mít významný vliv na životní prostředí, pokud je vyžadován podle zákona č. 100/2001 Sb.
9. Další přílohy podle části A
- k bodu II. žádosti
- k bodu III. žádosti
10. V případě souboru staveb v areálu jaderného zařízení jsou v samostatné příloze dále uvedeny základní údaje o kapacitních a časových maximech vstupů a výstupů, o maximální výměře zastavěných ploch pro umístění staveb v areálu, maximálním výškovém ohraničení staveb uvnitř areálu, o minimálních odstupových vzdálenostech jednotlivých staveb od hranic areálu a sousedních staveb mimo areál.

ČÁST C

Přílohy k žádosti o vydání územního rozhodnutí ve zjednodušeném územním řízení:

- 1. Není-li žadatel vlastníkem pozemku nebo stavby a není-li oprávněn ze služebnosti nebo z práva stavby požadovaný stavební záměr nebo opatření uskutečnit, dokládá souhlas vlastníka pozemku nebo stavby. Není-li žadatel o povolení změny dokončené stavby jejím vlastníkem, dokládá souhlas vlastníka stavby. K žádosti o povolení změny dokončené stavby v bytovém spoluvlastnictví vlastníky jednotky dokládá souhlas společenství vlastníků, nebo správce, pokud společenství vlastníků nevzniklo.
Souhlas s navrhovaným stavebním záměrem musí být vyznačen na situačním výkresu dokumentace.
Souhlas se nedokládá, je-li pro získání potřebných práv k pozemku nebo stavbě pro požadovaný stavební záměr nebo opatření stanoven účel vyvlastnění zákonem.
- 2. Souhlasy účastníků řízení, kteří mají vlastnická nebo jiná věcná práva k pozemkům nebo stavbám na nich, jež jsou předmětem územního řízení nebo jejichž vlastnické nebo jiné věcné právo k sousedním stavbám anebo sousedním pozemkům nebo stavbám na nich může být umístěním stavebního záměru přímo dotčeno; souhlas s navrhovaným záměrem musí být vyznačen na situačním výkresu.
- 3. Plná moc v případě zastupování, není-li udělena plná moc pro více řízení, popřípadě plná moc do protokolu.
- 4. Seznam a adresy oprávněných osob z věcných práv k pozemkům nebo stavbám, na kterých se stavba / změna stavby umísťuje.
- 5. Dokumentace podle druhu stavby podle přílohy č. 1 až 5 vyhlášky č. 499/2006 Sb.
- 6. Smlouvy s příslušnými vlastníky veřejné dopravní a technické infrastruktury, vyžaduje-li záměr vybudování nové nebo úpravu stávající veřejné dopravní a technické infrastruktury.
- 7. U výrobků, které plní funkci stavby, doklad podle zvláštního právního předpisu prokazujícího shodu jeho vlastností s požadavky na stavby podle § 156 stavebního zákona nebo technickou dokumentaci výrobce nebo dovozce, popřípadě další doklad, z něhož je možné ověřit dodržení požadavků na stavby.
- 8. Pokud stavba / změna stavby nevyžaduje posouzení jejích vlivů na životní prostředí a vztahuje se na ni zákon č. 100/2001 Sb. nebo § 45h a 45i zákona č. 114/1992 Sb.
 - stanovisko orgánu ochrany přírody podle § 45i odst. 1 zákona č. 114/1992 Sb., kterým tento orgán vyloučil významný vliv na předmět ochrany nebo celistvost evropsky významné lokality nebo ptačí oblasti, pokud je vyžadováno podle zákona č. 114/1992 Sb., nebo
 - sdělení příslušného úřadu, že stavba / její změna, která je podlimitním záměrem, nepodléhá zjišťovacímu řízení, je-li podle zákona č. 100/2001 Sb., vyžadováno, nebo
 - závěr zjišťovacího řízení, že stavba / její změna nemůže mít významný vliv na životní prostředí, pokud je vyžadován podle zákona č. 100/2001 Sb.
- 9. Další přílohy podle části A
 - k bodu II. žádosti
 - k bodu III. žádosti

ČÁST D

Přílohy k žádosti o vydání územního rozhodnutí v územním řízení s posouzením vlivů na životní prostředí

1. Není-li žadatel vlastníkem pozemku nebo stavby a není-li oprávněn ze služebnosti nebo z práva stavby požadovaný stavební záměr nebo opatření uskutečnit, dokládá souhlas vlastníka pozemku nebo stavby. Není-li žadatel o povolení změny dokončené stavby jejím vlastníkem, dokládá souhlas vlastníka stavby. K žádosti o povolení změny dokončené stavby v bytovém spoluvlastnictví vlastník jednotky dokládá souhlas společenství vlastníků, nebo správce, pokud společenství vlastníků nevzniklo.
Souhlas s navrhovaným stavebním záměrem musí být vyznačen na situačním výkresu dokumentace.
Souhlas se nedokládá, je-li pro získání potřebných práv k pozemku nebo stavbě pro požadovaný stavební záměr nebo opatření stanoven účel vyvlastnění zákonem.
2. Plná moc v případě zastupování, není-li udělena plná moc pro více řízení, popřípadě plná moc do protokolu.
3. Seznam a adresy oprávněných osob z věcných práv k pozemkům nebo stavbám, na kterých se stavba / změna stavby umístí.
4. Seznam a adresy osob, jejichž vlastnické nebo jiné věcné právo k sousedním stavbám anebo sousedním pozemkům nebo stavbám na nich může být územním rozhodnutím přímo dotčeno. V případě řízení s velkým počtem účastníků (tj. s více než 30 účastníky) se tyto osoby identifikují pouze označením pozemků a staveb dotčených vlivem záměru evidovaných v katastru nemovitostí.
5. Dokumentace podle druhu stavby podle přílohy č. 1 až 5 vyhlášky č. 499/2006 Sb.
6. Smlouvy s příslušnými vlastníky veřejné dopravní a technické infrastruktury, vyžaduje-li záměr vybudování nové nebo úpravu stávající veřejné dopravní a technické infrastruktury.
7. U výrobků, které plní funkci stavby, doklad podle zvláštního právního předpisu prokazujícího shodu jeho vlastností s požadavky na stavby podle § 156 stavebního zákona nebo technickou dokumentaci výrobce nebo dovozce, popřípadě další doklad, z něhož je možné ověřit dodržení požadavků na stavby.
8. Dokumentace vlivů záměru na životní prostředí podle § 10 odst. 3 a přílohy č. 4 k zákonu o posuzování vlivů na životní prostředí.
9. Další přílohy podle části A
- k bodu II. žádosti
 - k bodu III. žádosti
10. V případě souboru staveb v areálu jaderného zařízení jsou v samostatné příloze dále uvedeny základní údaje o kapacitních a časových maximech vstupů a výstupů, o maximální výměře zastavěných ploch pro umístění staveb v areálu, maximálním výškovém ohraničení staveb uvnitř areálu, o minimálních odstupových vzdálenostech jednotlivých staveb od hranic areálu a sousedních staveb mimo areál.

*Příloha k žádosti o vydání rozhodnutí o umístění stavby – část A bod II.
„Odvedení srážkových vod z plochy NJZ EDU do Lipňanského potoka“*

Seznam pozemků dotčených výstavbou (výstavbová plocha)

Katastrální území	Parcelní číslo	Druh pozemku	Výměra [m ²]
Lipňany u Skryjí	143/36	Trvalý travní porost	2 127
Lipňany u Skryjí	143/37	Orná půda	1 664
Lipňany u Skryjí	143/34	Orná půda	1 272
Lipňany u Skryjí	152/2	Orná půda	9 358
Lipňany u Skryjí	60/5	Ostatní plocha	720
Lipňany u Skryjí	60/2	Trvalý travní porost	15 456
Lipňany u Skryjí	191	Ostatní plocha	678

Pozn.: Výměra = výměra pozemku dle údajů uvedených v listu vlastnictví dle Katastru nemovitostí.

Seznam pozemků, na kterých se stavba umísťuje (pozemky, na nichž se umísťují trvalé stavební konstrukce)

Katastrální území	Parcelní číslo	Druh pozemku	Výměra [m ²]
Lipňany u Skryjí	143/37	Orná půda	1 664
Lipňany u Skryjí	143/34	Orná půda	1 272
Lipňany u Skryjí	152/2	Orná půda	9 358
Lipňany u Skryjí	60/2	Trvalý travní porost	15 456

Pozn.: Výměra = výměra pozemku dle údajů uvedených v listu vlastnictví dle Katastru nemovitostí.

Seznam pozemků, na kterých vznikne ochranné pásmo na základě rozhodnutí o ochranném pásmu

Katastrální území	Parcelní číslo	Druh pozemku
Lipňany u Skryjí	143/37	Orná půda
Lipňany u Skryjí	143/34	Orná půda
Lipňany u Skryjí	152/2	Orná půda
Lipňany u Skryjí	60/2	Trvalý travní porost
Lipňany u Skryjí	191	Ostatní plocha

MĚSTSKÝ ÚŘAD TŘEBÍČ ODBOR VÝSTAVBY ②	
Č.j.:	44 510
Datum doručení:	01-06-2021
Počet listů dokumentu:	6
Počet příloh v listinné podobě/počet listů	___/___
Počet příloh v ne listinné podobě	___
Druh:	___

Adresa příslušného úřadu

Úřad: Městský úřad Třebíč, odbor výstavby

Ulice: Masarykovo nám. 116/6

PSČ, obec: 674 01 Třebíč

Věc: ŽÁDOST O VYDÁNÍ ROZHODNUTÍ O UMÍSTĚNÍ STAVBY

- v územním řízení**
 ve zjednodušeném územním řízení
 v územním řízení s posouzením vlivů na životní prostředí

podle ustanovení § 86 ve spojení s § 79, 85 a 94a zákona č. 183/2006 Sb., o územním plánování a stavebním řádu (stavební zákon), a § 3 a 13b vyhlášky č. 503/2006 Sb., o podrobnější úpravě územního rozhodování, územního opatření a stavebního řádu.

ČÁST A

I. Identifikační údaje stavby

(název stavby / změny stavby, druh a účel stavby / změny stavby, místo stavby / změny stavby – obec, ulice, číslo popisné / evidenční)

Název stavby: „Odvedení srážkových vod z ploch zařízení staveniště NJZ EDU do Heřmanického potoka“

Druh stavby: Nová, trvalá

Účel stavby: Účelem je odvedení srážkových vod během výstavby z ploch zařízení staveniště NJZ EDU do Heřmanického potoka a následně po odstranění (likvidaci) objektů ZS odvedení srážkových vod z rekultivované plochy zařízení staveniště (ZS) prostřednictvím nově zrealizovaného koncového potrubního sběrače srážkových (dešťových) vod.

Stavba je stavbou související se stavbou výroby elektřiny o celkovém instalovaném elektrickém výkonu 100 MW a více s možností poskytovat podpůrné služby k zajištění provozu elektrizační soustavy a slouží pro její zřízení.

Místo stavby: Kraj Vysočina, okres Třebíč, obec Rouchovany

Katastrální území: 638536 Heřmanice u Rouchovan

II. Pozemky, na kterých se stavba umísťuje

katastrální území	parcelní č.	druh pozemku podle katastru nemovitostí	výměra
Viz samostatná příloha			

Umísťuje-li se stavba / změna stavby na více pozemcích / stavbách, žadatel připojuje údaje obsažené v tomto bodě v samostatné příloze: ano ne

III. Identifikační údaje žadatele

(fyzická osoba uvede jméno, příjmení, datum narození, místo trvalého pobytu popřípadě adresu pro doručování, není-li shodná s místem trvalého pobytu; pokud záměr souvisí s její podnikatelskou činností, uvede fyzická osoba jméno, příjmení, datum narození, IČ, bylo-li přiděleno, místo trvalého pobytu popřípadě též adresu pro doručování, není-li shodná s místem trvalého pobytu; právnická osoba uvede název nebo obchodní firmu, IČ, bylo-li přiděleno, adresu sídla popřípadě adresu pro doručování, není-li shodná s adresou sídla, osobu oprávněnou jednat jménem právnické osoby)

Elektrárna Dukovany, a. s

Duhová 1444/2, 140 00 Praha 4

IČ: 04669207

Oprávněný zástupce žadatele: Ing. Petr Závodský, předseda představenstva a generální ředitel

Telefon / mobilní telefon: +420 211 043 374

Fax / e-mail: njzedu@cez.cz

Datová schránka: zcnewnf

Žádá-li o vydání rozhodnutí více žadatelů, připojují se údaje obsažené v tomto bodě v samostatné příloze:

ano ne

IV. Žadatel jedná

samostatně

je zastoupen; v případě zastoupení na základě plné moci je plná moc připojena v samostatné příloze (u fyzické osoby se uvede jméno, příjmení, datum narození, místo trvalého pobytu popřípadě adresa pro doručování, není-li shodná s místem trvalého pobytu; právnická osoba uvede název nebo obchodní firmu, IČ, bylo-li přiděleno, adresu sídla popřípadě adresu pro doručování, není-li shodná s adresou sídla, osobu oprávněnou jednat jménem právnické osoby):

.....
Telefon / mobilní telefon:

Fax / e-mail:

Datová schránka:

V. U staveb technické infrastruktury podle § 103 odst. 1 písm. e) bodů 4 až 8

Seznam a adresy osob, které budou vykonávat činnost stavbyvedoucího a technického dozoru investora

VI. U dočasného stavebního záměru

Doba trvání: --

VII. Posouzení vlivu stavby / její změny na životní prostředí podle zvláštního právního předpisu

- stavba / změna stavby nevyžaduje posouzení jejích vlivů na životní prostředí
- nevztahuje se na ni zákon č. 100/2001 Sb. ani § 45h a 45i zákona č. 114/1992 Sb.
 - stanovisko orgánu ochrany přírody podle § 45i odst. 1 zákona č. 114/1992 Sb., kterým tento orgán vyloučil významný vliv na předmět ochrany nebo celistvost evropsky významné lokality nebo ptačí oblasti, pokud je vyžadováno podle zákona č. 114/1992 Sb.
 - sdělení příslušného úřadu, že stavba / její změna, která je podlimitním záměrem, nepodléhá zjišťovacímu řízení, je-li podle zákona č. 100/2001 Sb., vyžadováno
 - závěr zjišťovacího řízení, kterým se stanoví, že stavba / její změna nemůže mít významný vliv na životní prostředí, pokud je vyžadován podle zákona č. 100/2001 Sb.
- stavba / změna stavby vyžaduje posouzení jejích vlivů na životní prostředí
- stavba / změna stavby byla posouzena před podáním žádosti o vydání rozhodnutí – žadatel doloží závazné stanovisko k posouzení vlivů provedení záměru na životní prostředí
 - stavba / změna stavby byla posouzena před podáním žádosti o vydání rozhodnutí – žadatel doloží verifikační závazné stanovisko podle § 9a odst. 1 zákona č. 100/2001 Sb.
 - stavba / změna stavby bude posouzena souběžně s územním řízením – žadatel předloží současně dokumentaci vlivů záměru na životní prostředí

V Praze dne 31. 5. 2021


.....
podpis



Elektrárna Bukovany II, a. s.
Duhová 1444/2
140 00 Praha 4
IČ: 04689207

-3-

ČÁST B

Přílohy k žádosti o vydání územního rozhodnutí v územním řízení:

1. Není-li žadatel vlastníkem pozemku nebo stavby a není-li oprávněn ze služebnosti nebo z práva stavby požadovaný stavební záměr nebo opatření uskutečnit, dokládá souhlas vlastníka pozemku nebo stavby. Není-li žadatel o povolení změny dokončené stavby jejím vlastníkem, dokládá souhlas vlastníka stavby. K žádosti o povolení změny dokončené stavby v bytovém spoluvlastnictví vlastník jednotky dokládá souhlas společenství vlastníků, nebo správce, pokud společenství vlastníků nevzniklo.
Souhlas s navrhovaným stavebním záměrem musí být vyznačen na situačním výkresu dokumentace.
Souhlas se nedokládá, je-li pro získání potřebných práv k pozemku nebo stavbě pro požadovaný stavební záměr nebo opatření stanoven účel vyvlastnění zákonem.
2. Plná moc v případě zastupování, není-li udělena plná moc pro více řízení, popřípadě plná moc do protokolu.
3. Seznam a adresy oprávněných osob z věcných práv k pozemkům nebo stavbám, na kterých se stavba / změna stavby umísťuje.
4. Seznam a adresy osob, jejichž vlastnické nebo jiné věcné právo k sousedním stavbám anebo sousedním pozemkům nebo stavbám na nich může být územním rozhodnutím přímo dotčeno. V případě řízení s velkým počtem účastníků (tj. s více než 30 účastníky) se tyto osoby identifikují pouze označením pozemků a staveb dotčených vlivem záměru evidovaných v katastru nemovitostí.
5. Dokumentace podle druhu stavby podle přílohy č. 1 až 5 vyhlášky č. 499/2006 Sb.
6. Smlouvy s příslušnými vlastníky veřejné dopravní a technické infrastruktury, vyžaduje-li záměr vybudování nové nebo úpravu stávající veřejné dopravní a technické infrastruktury.
7. U výrobků, které plní funkci stavby, doklad podle zvláštního právního předpisu prokazujícího shodu jeho vlastností s požadavky na stavby podle § 156 stavebního zákona nebo technickou dokumentaci výrobce nebo dovozce, popřípadě další doklad, z něhož je možné ověřit dodržení požadavků na stavby.
8. Pokud stavba / změna stavby nevyžaduje posouzení jejích vlivů na životní prostředí a vztahuje se na ni zákon č. 100/2001 Sb. nebo § 45h a 45i zákona č. 114/1992 Sb.
- stanovisko orgánu ochrany přírody podle § 45i odst. 1 zákona č. 114/1992 Sb., kterým tento orgán vyloučil významný vliv na předmět ochrany nebo celistvost evropsky významné lokality nebo ptačí oblastí, pokud je vyžadováno podle zákona č. 114/1992 Sb., nebo
 - sdělení příslušného úřadu, že stavba / její změna, která je podlimitním záměrem, nepodléhá zjišťovacímu řízení, je-li podle zákona č. 100/2001 Sb., vyžadováno, nebo
 - závěr zjišťovacího řízení, že stavba / její změna nemůže mít významný vliv na životní prostředí, pokud je vyžadován podle zákona č. 100/2001 Sb.
9. Další přílohy podle části A
- k bodu II. žádosti
 - k bodu III. žádosti
10. V případě souboru staveb v areálu jaderného zařízení jsou v samostatné příloze dále uvedeny základní údaje o kapacitních a časových maximech vstupů a výstupů, o maximální výměře zastavěných ploch pro umístění staveb v areálu, maximálním výškovém ohraničení staveb uvnitř areálu, o minimálních odstupových vzdálenostech jednotlivých staveb od hranic areálu a sousedních staveb mimo areál.

ČÁST C

Přílohy k žádosti o vydání územního rozhodnutí ve zjednodušeném územním řízení:

- 1. Není-li žadatel vlastníkem pozemku nebo stavby a není-li oprávněn ze služebnosti nebo z práva stavby požadovaný stavební záměr nebo opatření uskutečnit, dokládá souhlas vlastníka pozemku nebo stavby. Není-li žadatel o povolení změny dokončené stavby jejím vlastníkem, dokládá souhlas vlastníka stavby. K žádosti o povolení změny dokončené stavby v bytovém spoluvlastnictví vlastník jednotky dokládá souhlas společenství vlastníků, nebo správce, pokud společenství vlastníků nevzniklo.
Souhlas s navrhovaným stavebním záměrem musí být vyznačen na situačním výkresu dokumentace.
Souhlas se nedokládá, je-li pro získání potřebných práv k pozemku nebo stavbě pro požadovaný stavební záměr nebo opatření stanoven účel vyvlastnění zákonem.
- 2. Souhlasy účastníků řízení, kteří mají vlastnická nebo jiná věcná práva k pozemkům nebo stavbám na nich, jež jsou předmětem územního řízení nebo jejichž vlastnické nebo jiné věcné právo k sousedním stavbám anebo sousedním pozemkům nebo stavbám na nich může být umístěním stavebního záměru přímo dotčeno; souhlas s navrhovaným záměrem musí být vyznačen na situačním výkresu.
- 3. Plná moc v případě zastupování, není-li udělena plná moc pro více řízení, popřípadě plná moc do protokolu.
- 4. Seznam a adresy oprávněných osob z věcných práv k pozemkům nebo stavbám, na kterých se stavba / změna stavby umístí.
- 5. Dokumentace podle druhu stavby podle přílohy č. 1 až 5 vyhlášky č. 499/2006 Sb.
- 6. Smlouvy s příslušnými vlastníky veřejné dopravní a technické infrastruktury, vyžaduje-li záměr vybudování nové nebo úpravu stávající veřejné dopravní a technické infrastruktury.
- 7. U výrobků, které plní funkci stavby, doklad podle zvláštního právního předpisu prokazujícího shodu jeho vlastností s požadavky na stavby podle § 156 stavebního zákona nebo technickou dokumentaci výrobce nebo dovozce, popřípadě další doklad, z něhož je možné ověřit dodržení požadavků na stavby.
- 8. Pokud stavba / změna stavby nevyžaduje posouzení jejích vlivů na životní prostředí a vztahuje se na ni zákon č. 100/2001 Sb. nebo § 45h a 45i zákona č. 114/1992 Sb.
 - stanovisko orgánu ochrany přírody podle § 45i odst. 1 zákona č. 114/1992 Sb., kterým tento orgán vyloučil významný vliv na předmět ochrany nebo celistvost evropsky významné lokality nebo ptačí oblasti, pokud je vyžadováno podle zákona č. 114/1992 Sb., nebo
 - sdělení příslušného úřadu, že stavba / její změna, která je podlimitním záměrem, nepodléhá zjišťovacímu řízení, je-li podle zákona č. 100/2001 Sb., vyžadováno, nebo
 - závěr zjišťovacího řízení, že stavba / její změna nemůže mít významný vliv na životní prostředí, pokud je vyžadován podle zákona č. 100/2001 Sb.
- 9. Další přílohy podle části A
 - k bodu II. žádosti
 - k bodu III. žádosti

ČÁST D

Přílohy k žádosti o vydání územního rozhodnutí v územním řízení s posouzením vlivů na životní prostředí

1. Není-li žadatel vlastníkem pozemku nebo stavby a není-li oprávněn ze služebnosti nebo z práva stavby požadovaný stavební záměr nebo opatření uskutečnit, dokládá souhlas vlastníka pozemku nebo stavby. Není-li žadatel o povolení změny dokončené stavby jejím vlastníkem, dokládá souhlas vlastníka stavby. K žádosti o povolení změny dokončené stavby v bytovém spoluvlastnictví vlastníků jednotky dokládá souhlas společenství vlastníků, nebo správce, pokud společenství vlastníků nevzniklo.
Souhlas s navrhovaným stavebním záměrem musí být vyznačen na situačním výkresu dokumentace.
Souhlas se nedokládá, je-li pro získání potřebných práv k pozemku nebo stavbě pro požadovaný stavební záměr nebo opatření stanoven účel vyvlastnění zákonem.
2. Plná moc v případě zastupování, není-li udělena plná moc pro více řízení, popřípadě plná moc do protokolu.
3. Seznam a adresy oprávněných osob z věcných práv k pozemkům nebo stavbám, na kterých se stavba / změna stavby umístí.
4. Seznam a adresy osob, jejichž vlastnické nebo jiné věcné právo k sousedním stavbám anebo sousedním pozemkům nebo stavbám na nich může být územním rozhodnutím přímo dotčeno. V případě řízení s velkým počtem účastníků (tj. s více než 30 účastníky) se tyto osoby identifikují pouze označením pozemků a staveb dotčených vlivem záměru evidovaných v katastru nemovitostí.
5. Dokumentace podle druhu stavby podle přílohy č. 1 až 5 vyhlášky č. 499/2006 Sb.
6. Smlouvy s příslušnými vlastníky veřejné dopravní a technické infrastruktury, vyžaduje-li záměr vybudování nové nebo úpravu stávající veřejné dopravní a technické infrastruktury.
7. U výrobků, které plní funkci stavby, doklad podle zvláštního právního předpisu prokazujícího shodu jeho vlastností s požadavky na stavby podle § 156 stavebního zákona nebo technickou dokumentaci výrobce nebo dovozce, popřípadě další doklad, z něhož je možné ověřit dodržení požadavků na stavby.
8. Dokumentace vlivů záměru na životní prostředí podle § 10 odst. 3 a přílohy č. 4 k zákonu o posuzování vlivů na životní prostředí.
9. Další přílohy podle části A
- k bodu II. žádosti
 - k bodu III. žádosti
10. V případě souboru staveb v areálu jaderného zařízení jsou v samostatné příloze dále uvedeny základní údaje o kapacitních a časových maximech vstupů a výstupů, o maximální výměře zastavěných ploch pro umístění staveb v areálu, maximálním výškovém ohraničení staveb uvnitř areálu, o minimálních odstupových vzdálenostech jednotlivých staveb od hranic areálu a sousedních staveb mimo areál.

Příloha k žádosti o vydání rozhodnutí o umístění stavby – část A bod II.
 „Odvedení srážkových vod z ploch zařízení staveniště NJZ EDU do Heřmanického potoka“

Seznam pozemků dotčených výstavbou (výstavbová plocha)

Katastrální území	Parcelní číslo	Druh pozemku	Výměra [m ²]
Heřmanice u Rouchovan	211	Orná půda	62 578
Heřmanice u Rouchovan	336/1	Ostatní plocha	5 172
Heřmanice u Rouchovan	197	Orná půda	24 840
Heřmanice u Rouchovan	196	Orná půda	28 880
Heřmanice u Rouchovan	200/5	Orná půda	34 081
Heřmanice u Rouchovan	302/1	Ostatní plocha	7 492
Heřmanice u Rouchovan	177	Orná půda	23 567
Heřmanice u Rouchovan	317/2	Ostatní plocha	1 649
Heřmanice u Rouchovan	109/12	Orná půda	60 234
Heřmanice u Rouchovan	182	Orná půda	7 222
Heřmanice u Rouchovan	316	Orná půda	1 054
Heřmanice u Rouchovan	109/21	Orná půda	329
Heřmanice u Rouchovan	109/22	Orná půda	93
Heřmanice u Rouchovan	379/1	Ostatní plocha	678
Heřmanice u Rouchovan	379/8	Ostatní plocha	5 495

Pozn.: Výměra = výměra pozemku dle údajů uvedených v listu vlastnictví dle Katastru nemovitostí.

Seznam pozemků, na kterých se stavba umísťuje (pozemky, na nichž se umísťují trvalé stavební konstrukce)

Katastrální území	Parcelní číslo	Druh pozemku	Výměra [m ²]
Heřmanice u Rouchovan	211	Orná půda	62 578
Heřmanice u Rouchovan	336/1	Ostatní plocha	5 172
Heřmanice u Rouchovan	197	Orná půda	24 840
Heřmanice u Rouchovan	196	Orná půda	28 880
Heřmanice u Rouchovan	200/5	Orná půda	34 081
Heřmanice u Rouchovan	302/1	Ostatní plocha	7 492
Heřmanice u Rouchovan	177	Orná půda	23 567
Heřmanice u Rouchovan	317/2	Ostatní plocha	1 649
Heřmanice u Rouchovan	109/12	Orná půda	60 234
Heřmanice u Rouchovan	182	Orná půda	7 222
Heřmanice u Rouchovan	109/21	Orná půda	329
Heřmanice u Rouchovan	109/22	Orná půda	93
Heřmanice u Rouchovan	379/1	Ostatní plocha	678
Heřmanice u Rouchovan	379/8	Ostatní plocha	5 495

Pozn.: Výměra = výměra pozemku dle údajů uvedených v listu vlastnictví dle Katastru nemovitostí.

Seznam pozemků, na kterých vznikne ochranné pásmo na základě rozhodnutí o ochranném pásmu

Katastrální území	Parcelní číslo	Druh pozemku
Heřmanice u Rouchovan	211	Orná půda
Heřmanice u Rouchovan	336/1	Ostatní plocha
Heřmanice u Rouchovan	197	Orná půda
Heřmanice u Rouchovan	196	Orná půda
Heřmanice u Rouchovan	200/5	Orná půda
Heřmanice u Rouchovan	302/1	Ostatní plocha
Heřmanice u Rouchovan	177	Orná půda
Heřmanice u Rouchovan	317/2	Ostatní plocha
Heřmanice u Rouchovan	109/12	Orná půda
Heřmanice u Rouchovan	182	Orná půda
Heřmanice u Rouchovan	109/21	Orná půda
Heřmanice u Rouchovan	109/22	Orná půda
Heřmanice u Rouchovan	379/1	Ostatní plocha
Heřmanice u Rouchovan	379/8	Ostatní plocha

MĚSTSKÝ ÚŘAD TŘEBÍČ ODBOR VÝSTAVBY ②	
Č.j.:	44 512
Datum doručení:	01-06-2021
Počet listů dokumentu:	6
Počet příloh v listinné podobě/počet listů	___/___
Počet příloh v nelistinné podobě	___
Druh:	___

Adresa příslušného úřadu

Úřad: Městský úřad Třebíč, odbor výstavby

Ulice: Masarykovo nám. 116/6

PSČ, obec: 674 01 Třebíč

Věc: **ŽADOST O VYDÁNÍ ROZHODNUTÍ O UMÍSTĚNÍ STAVBY**

- v územním řízení
- ve zjednodušeném územním řízení
- v územním řízení s posouzením vlivů na životní prostředí

podle ustanovení § 86 ve spojení s § 79, 85 a 94a zákona č. 183/2006 Sb., o územním plánování a stavebním řádu (stavební zákon), a § 3 a 13b vyhlášky č. 503/2006 Sb., o podrobnější úpravě územního rozhodování, územního opatření a stavebního řádu.

ČÁST A

I. Identifikační údaje stavby

(název stavby / změny stavby, druh a účel stavby / změny stavby, místo stavby / změny stavby – obec, ulice, číslo popisné / evidenční)

Název stavby: „Účelové komunikace pro zajištění přístupu k cizím pozemkům na ploše ZS NJZ EDU“

Druh stavby: Nová, dočasná

Účel stavby: Účelem je výstavba sítě účelových komunikací, které po dobu provozování zařízení staveniště NJZ EDU, zajistí příjezd ke všem pozemkům cizích vlastníků, které zůstanou v areálu zařízení staveniště NJZ EDU.

Stavba je stavbou související se stavbou výrobní elektřiny o celkovém instalovaném elektrickém výkonu 100 MW a více s možností poskytovat podpůrné služby k zajištění provozu elektrizační soustavy a slouží pro její zřízení.

Místo stavby: Kraj Vysočina, okres Třebíč, obec Dukovany, Rouchovany

Katastrální území: 748846 Lipňany u Skryjí, 638536 Heřmanice u Rouchovan

II. Pozemky, na kterých se stavba umísťuje

katastrální území	parcelní č.	druh pozemku podle katastru nemovitostí	výměra
Viz samostatná příloha			

Umísťuje-li se stavba / změna stavby na více pozemcích / stavbách, žadatel připojuje údaje obsažené v tomto bodě v samostatné příloze: ano ne

III. Identifikační údaje žadatele

(fyzická osoba uvede jméno, příjmení, datum narození, místo trvalého pobytu popřípadě adresu pro doručování, není-li shodná s místem trvalého pobytu; pokud záměr souvisí s její podnikatelskou činností, uvede fyzická osoba jméno, příjmení, datum narození, IČ, bylo-li přiděleno, místo trvalého pobytu popřípadě též adresu pro doručování, není-li shodná s místem trvalého pobytu; právnická osoba uvede název nebo obchodní firmu, IČ, bylo-li přiděleno, adresu sídla popřípadě adresu pro doručování, není-li shodná s adresou sídla, osobu oprávněnou jednat jménem právnické osoby)

Elektrárna Dukovany II, a. s.

Duhová 1444/2, 140 00 Praha 4

IČ: 04669207

Oprávněný zástupce žadatele: Ing. Petr Závodský, předseda představenstva a generální ředitel

Telefon / mobilní telefon: +420 211 043 374

Fax / e-mail: njzedu@cez.cz

Datová schránka: zcnewnf

Žádá-li o vydání rozhodnutí více žadatelů, připojují se údaje obsažené v tomto bodě v samostatné příloze:

ano ne

IV. Žadatel jedná

samostatně

je zastoupen; v případě zastoupení na základě plné moci je plná moc připojena v samostatné příloze (u fyzické osoby se uvede jméno, příjmení, datum narození, místo trvalého pobytu popřípadě adresa pro doručování, není-li shodná s místem trvalého pobytu; právnická osoba uvede název nebo obchodní firmu, IČ, bylo-li přiděleno, adresu sídla popřípadě adresu pro doručování, není-li shodná s adresou sídla, osobu oprávněnou jednat jménem právnické osoby):

.....
Telefon / mobilní telefon:

Fax / e-mail:

Datová schránka:

V. U staveb technické infrastruktury podle § 103 odst. 1 písm. e) bodů 4 až 8

Seznam a adresy osob, které budou vykonávat činnost stavbyvedoucího a technického dozoru investora

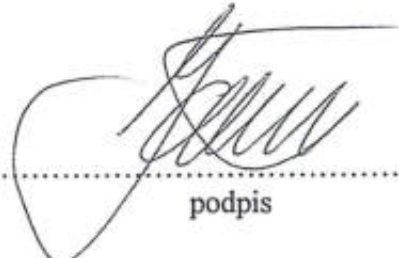
VI. U dočasného stavebního záměru

Doba trvání: do 03/2039

VII. Posouzení vlivu stavby / její změny na životní prostředí podle zvláštního právního předpisu

- stavba / změna stavby nevyžaduje posouzení jejích vlivů na životní prostředí
- nevztahuje se na ni zákon č. 100/2001 Sb. ani § 45h a 45i zákona č. 114/1992 Sb.
 - stanovisko orgánu ochrany přírody podle § 45i odst. 1 zákona č. 114/1992 Sb., kterým tento orgán vyloučil významný vliv na předmět ochrany nebo celistvost evropsky významné lokality nebo ptačí oblasti, pokud je vyžadováno podle zákona č. 114/1992 Sb.
 - sdělení příslušného úřadu, že stavba / její změna, která je podlimitním záměrem, nepodléhá zjišťovacímu řízení, je-li podle zákona č. 100/2001 Sb., vyžadováno
 - závěr zjišťovacího řízení, kterým se stanoví, že stavba / její změna nemůže mít významný vliv na životní prostředí, pokud je vyžadován podle zákona č. 100/2001 Sb.
- stavba / změna stavby vyžaduje posouzení jejích vlivů na životní prostředí
- stavba / změna stavby byla posouzena před podáním žádosti o vydání rozhodnutí – žadatel doloží závazné stanovisko k posouzení vlivů provedení záměru na životní prostředí
 - stavba / změna stavby byla posouzena před podáním žádosti o vydání rozhodnutí – žadatel doloží verifikační závazné stanovisko podle § 9a odst. 1 zákona č. 100/2001 Sb.
 - stavba / změna stavby bude posouzena souběžně s územním řízením – žadatel předloží současně dokumentaci vlivů záměru na životní prostředí

V Praze dne 31. 5. 2021


.....
podpis



Elektrárna Dukovany II, a. s.
Duhová 1444/2
140 00 Praha 4
IČ: 04669207

-3-

ČÁST B

Přílohy k žádosti o vydání územního rozhodnutí v územním řízení:

1. Není-li žadatel vlastníkem pozemku nebo stavby a není-li oprávněn ze služebnosti nebo z práva stavby požadovaný stavební záměr nebo opatření uskutečnit, dokládá souhlas vlastníka pozemku nebo stavby. Není-li žadatel o povolení změny dokončené stavby jejím vlastníkem, dokládá souhlas vlastníka stavby. K žádosti o povolení změny dokončené stavby v bytovém spoluvlastnictví vlastníků jednotky dokládá souhlas společenství vlastníků, nebo správce, pokud společenství vlastníků nevzniklo.
Souhlas s navrhovaným stavebním záměrem musí být vyznačen na situačním výkresu dokumentace.
Souhlas se nedokládá, je-li pro získání potřebných práv k pozemku nebo stavbě pro požadovaný stavební záměr nebo opatření stanoven účel vyvlastnění zákonem.
2. Plná moc v případě zastupování, není-li udělena plná moc pro více řízení, popřípadě plná moc do protokolu.
3. Seznam a adresy oprávněných osob z věcných práv k pozemkům nebo stavbám, na kterých se stavba / změna stavby umísťuje.
4. Seznam a adresy osob, jejichž vlastnické nebo jiné věcné právo k sousedním stavbám anebo sousedním pozemkům nebo stavbám na nich může být územním rozhodnutím přímo dotčeno. V případě řízení s velkým počtem účastníků (tj. s více než 30 účastníky) se tyto osoby identifikují pouze označením pozemků a staveb dotčených vlivem záměru evidovaných v katastru nemovitostí.
5. Dokumentace podle druhu stavby podle přílohy č. 1 až 5 vyhlášky č. 499/2006 Sb.
6. Smlouvy s příslušnými vlastníky veřejné dopravní a technické infrastruktury, vyžaduje-li záměr vybudování nové nebo úpravu stávající veřejné dopravní a technické infrastruktury.
7. U výrobků, které plní funkci stavby, doklad podle zvláštního právního předpisu prokazujícího shodu jeho vlastností s požadavky na stavby podle § 156 stavebního zákona nebo technickou dokumentaci výrobce nebo dovozce, popřípadě další doklad, z něhož je možné ověřit dodržení požadavků na stavby.
8. Pokud stavba / změna stavby nevyžaduje posouzení jejích vlivů na životní prostředí a vztahuje se na ni zákon č. 100/2001 Sb. nebo § 45h a 45i zákona č. 114/1992 Sb.
- stanovisko orgánu ochrany přírody podle § 45i odst. 1 zákona č. 114/1992 Sb., kterým tento orgán vyloučil významný vliv na předmět ochrany nebo celistvost evropsky významné lokality nebo ptačí oblasti, pokud je vyžadováno podle zákona č. 114/1992 Sb., nebo
- sdělení příslušného úřadu, že stavba / její změna, která je podlimitním záměrem, nepodléhá zjišťovacímu řízení, je-li podle zákona č. 100/2001 Sb., vyžadováno, nebo
- závěr zjišťovacího řízení, že stavba / její změna nemůže mít významný vliv na životní prostředí, pokud je vyžadován podle zákona č. 100/2001 Sb.
9. Další přílohy podle části A
- k bodu II. žádosti
- k bodu III. žádosti
10. V případě souboru staveb v areálu jaderného zařízení jsou v samostatné příloze dále uvedeny základní údaje o kapacitních a časových maximech vstupů a výstupů, o maximální výměře zastavěných ploch pro umístění staveb v areálu, maximálním výškovém ohraničení staveb uvnitř areálu, o minimálních odstupových vzdálenostech jednotlivých staveb od hranic areálu a sousedních staveb mimo areál.

ČÁST C

Přílohy k žádosti o vydání územního rozhodnutí ve zjednodušeném územním řízení:

- 1. Není-li žadatel vlastníkem pozemku nebo stavby a není-li oprávněn ze služebnosti nebo z práva stavby požadovaný stavební záměr nebo opatření uskutečnit, dokládá souhlas vlastníka pozemku nebo stavby. Není-li žadatel o povolení změny dokončené stavby jejím vlastníkem, dokládá souhlas vlastníka stavby. K žádosti o povolení změny dokončené stavby v bytovém spoluvlastnictví vlastní jednotky dokládá souhlas společenství vlastníků, nebo správce, pokud společenství vlastníků nevzniklo.
Souhlas s navrhovaným stavebním záměrem musí být vyznačen na situačním výkresu dokumentace.
Souhlas se nedokládá, je-li pro získání potřebných práv k pozemku nebo stavbě pro požadovaný stavební záměr nebo opatření stanoven účel vyvlastnění zákonem.
- 2. Souhlasy účastníků řízení, kteří mají vlastnická nebo jiná věcná práva k pozemkům nebo stavbám na nich, jež jsou předmětem územního řízení nebo jejichž vlastnické nebo jiné věcné právo k sousedním stavbám anebo sousedním pozemkům nebo stavbám na nich může být umístěním stavebního záměru přímo dotčeno; souhlas s navrhovaným záměrem musí být vyznačen na situačním výkresu.
- 3. Plná moc v případě zastupování, není-li udělena plná moc pro více řízení, popřípadě plná moc do protokolu.
- 4. Seznam a adresy oprávněných osob z věcných práv k pozemkům nebo stavbám, na kterých se stavba / změna stavby umísťuje.
- 5. Dokumentace podle druhu stavby podle přílohy č. 1 až 5 vyhlášky č. 499/2006 Sb.
- 6. Smlouvy s příslušnými vlastníky veřejné dopravní a technické infrastruktury, vyžaduje-li záměr vybudování nové nebo úpravu stávající veřejné dopravní a technické infrastruktury.
- 7. U výrobků, které plní funkci stavby, doklad podle zvláštního právního předpisu prokazujícího shodu jeho vlastností s požadavky na stavby podle § 156 stavebního zákona nebo technickou dokumentaci výrobce nebo dovozce, popřípadě další doklad, z něhož je možné ověřit dodržení požadavků na stavby.
- 8. Pokud stavba / změna stavby nevyžaduje posouzení jejích vlivů na životní prostředí a vztahuje se na ni zákon č. 100/2001 Sb. nebo § 45h a 45i zákona č. 114/1992 Sb.
 - stanovisko orgánu ochrany přírody podle § 45i odst. 1 zákona č. 114/1992 Sb., kterým tento orgán vyloučil významný vliv na předmět ochrany nebo celistvost evropsky významné lokality nebo ptačí oblasti, pokud je vyžadováno podle zákona č. 114/1992 Sb., nebo
 - sdělení příslušného úřadu, že stavba / její změna, která je podlimitním záměrem, nepodléhá zjišťovacímu řízení, je-li podle zákona č. 100/2001 Sb., vyžadováno, nebo
 - závěr zjišťovacího řízení, že stavba / její změna nemůže mít významný vliv na životní prostředí, pokud je vyžadován podle zákona č. 100/2001 Sb.
- 9. Další přílohy podle části A
 - k bodu II. žádosti
 - k bodu III. žádosti

ČÁST D

Přílohy k žádosti o vydání územního rozhodnutí v územním řízení s posouzením vlivů na životní prostředí

- 1. Není-li žadatel vlastníkem pozemku nebo stavby a není-li oprávněn ze služebnosti nebo z práva stavby požadovaný stavební záměr nebo opatření uskutečnit, dokládá souhlas vlastníka pozemku nebo stavby. Není-li žadatel o povolení změny dokončené stavby jejím vlastníkem, dokládá souhlas vlastníka stavby. K žádosti o povolení změny dokončené stavby v bytovém spoluvlastnictví vlastník jednotky dokládá souhlas společenství vlastníků, nebo správce, pokud společenství vlastníků nevzniklo.
Souhlas s navrhovaným stavebním záměrem musí být vyznačen na situačním výkresu dokumentace.
Souhlas se nedokládá, je-li pro získání potřebných práv k pozemku nebo stavbě pro požadovaný stavební záměr nebo opatření stanoven účel vyvlastnění zákonem.
- 2. Plná moc v případě zastupování, není-li udělena plná moc pro více řízení, popřípadě plná moc do protokolu.
- 3. Seznam a adresy oprávněných osob z věcných práv k pozemkům nebo stavbám, na kterých se stavba / změna stavby umísťuje.
- 4. Seznam a adresy osob, jejichž vlastnické nebo jiné věcné právo k sousedním stavbám anebo sousedním pozemkům nebo stavbám na nich může být územním rozhodnutím přímo dotčeno. V případě řízení s velkým počtem účastníků (tj. s více než 30 účastníky) se tyto osoby identifikují pouze označením pozemků a staveb dotčených vlivem záměru evidovaných v katastru nemovitostí.
- 5. Dokumentace podle druhu stavby podle přílohy č. 1 až 5 vyhlášky č. 499/2006 Sb.
- 6. Smlouvy s příslušnými vlastníky veřejné dopravní a technické infrastruktury, vyžaduje-li záměr vybudování nové nebo úpravu stávající veřejné dopravní a technické infrastruktury.
- 7. U výrobků, které plní funkci stavby, doklad podle zvláštního právního předpisu prokazujícího shodu jeho vlastností s požadavky na stavby podle § 156 stavebního zákona nebo technickou dokumentací výrobce nebo dovozce, popřípadě další doklad, z něhož je možné ověřit dodržení požadavků na stavby.
- 8. Dokumentace vlivů záměru na životní prostředí podle § 10 odst. 3 a přílohy č. 4 k zákonu o posuzování vlivů na životní prostředí.
- 9. Další přílohy podle části A
 - k bodu II. žádosti
 - k bodu III. žádosti
- 10. V případě souboru staveb v areálu jaderného zařízení jsou v samostatné příloze dále uvedeny základní údaje o kapacitních a časových maximech vstupů a výstupů, o maximální výměře zastavěných ploch pro umístění staveb v areálu, maximálním výškovém ohraničení staveb uvnitř areálu, o minimálních odstupových vzdálenostech jednotlivých staveb od hranic areálu a sousedních staveb mimo areál.

Seznam pozemků dotčených výstavbou (výstavbová plocha)

Katastrální území	Parcelní číslo	Druh pozemku	Výměra [m ²]
Lipňany u Skryjí	134/3	Orná půda	985
Lipňany u Skryjí	130/3	Orná půda	2 208
Lipňany u Skryjí	134/24	Orná půda	36 651
Lipňany u Skryjí	130/1	Ostatní plocha	2 729
Lipňany u Skryjí	66/12	Orná půda	7 201
Lipňany u Skryjí	66/23	Orná půda	4 107
Lipňany u Skryjí	61/14	Trvalý travní porost	1 026
Lipňany u Skryjí	134/23	Orná půda	24 188
Lipňany u Skryjí	134/22	Orná půda	5 925
Lipňany u Skryjí	134/21	Orná půda	7 240
Lipňany u Skryjí	134/12	Orná půda	10 414
Lipňany u Skryjí	134/11	Orná půda	10 230
Lipňany u Skryjí	134/10	Orná půda	10 669
Lipňany u Skryjí	134/9	Orná půda	11 135
Lipňany u Skryjí	134/8	Orná půda	7 003
Lipňany u Skryjí	134/7	Orná půda	14 033
Lipňany u Skryjí	134/4	Orná půda	778
Lipňany u Skryjí	134/5	Orná půda	274
Lipňany u Skryjí	134/6	Orná půda	449
Heřmanice u Rouchovan	337	Orná půda	543
Heřmanice u Rouchovan	205/1	Orná půda	23 077
Heřmanice u Rouchovan	338	Orná půda	2 256
Heřmanice u Rouchovan	207	Orná půda	2 700
Heřmanice u Rouchovan	208	Orná půda	9 863
Heřmanice u Rouchovan	209	Orná půda	8 730
Heřmanice u Rouchovan	205/3	Orná půda	1 977
Heřmanice u Rouchovan	211	Orná půda	62 578
Heřmanice u Rouchovan	339	Orná půda	2 256
Heřmanice u Rouchovan	383	Orná půda	1 352
Heřmanice u Rouchovan	232	Orná půda	26 217
Heřmanice u Rouchovan	345	Orná půda	880
Heřmanice u Rouchovan	233	Orná půda	33 828
Heřmanice u Rouchovan	251/17	Orná půda	2 666
Heřmanice u Rouchovan	212/1	Orná půda	7 395
Heřmanice u Rouchovan	212/2	Orná půda	11 455
Heřmanice u Rouchovan	212/3	Orná půda	4 013
Heřmanice u Rouchovan	340	Orná půda	1 632
Heřmanice u Rouchovan	218	Orná půda	37 259
Heřmanice u Rouchovan	341	Orná půda	265
Heřmanice u Rouchovan	220	Orná půda	2 951
Heřmanice u Rouchovan	221	Orná půda	1 890
Heřmanice u Rouchovan	251/2	Orná půda	37 193
Heřmanice u Rouchovan	251/8	Orná půda	808
Heřmanice u Rouchovan	226	Orná půda	17 957

Pozn.: Výměra = výměra pozemku dle údajů uvedených v listu vlastnictví dle Katastru nemovitostí.

Seznam pozemků, na kterých se stavba umísťuje (pozemky, na nichž se umísťují trvalé stavební konstrukce)

Stavba navržených účelových komunikací je dočasná.

Seznam pozemků, na kterých vznikne ochranné pásmo ze zákona, nebo na základě rozhodnutí o ochranném pásmu

Stavba navržených účelových komunikací nemá stanovené ochranné pásmo.

MĚSTSKÝ ÚŘAD TŘEBÍČ ② ODBOR VÝSTAVBY	
Č.j.:	44 499
Datum doručení:	01-06-2021
Počet listů dokumentu:	6
Počet příloh v listinné podobě/počet listů	___/___
Počet příloh v nelistinné podobě	___
Druh:	___

Adresa příslušného úřadu

Úřad: Městský úřad Třebíč, odbor výstavby

Ulice: Masarykovo nám. 116/6

PSČ, obec: 674 01 Třebíč

Věc: ŽÁDOST O VYDÁNÍ ROZHODNUTÍ O OCHRANNÉM PÁSMU

podle ustanovení § 86 ve spojení s § 83 zákona č. 183/2006 Sb., o územním plánování a stavebním řádu (stavební zákon), a § 7 vyhlášky č. 503/2006 Sb., o podrobnější úpravě územního rozhodování, územního opatření a stavebního řádu.

ČÁST A

I. Ochranné pásmo, druh, rozsah

Žadatel navrhuje zřízení ochranného pásma pro stavbu „Přívodní řady surové vody z VD Mohelno a nový vodojem pro NJZ EDU“ jejíž součástí jsou i výtlačné a gravitační řady surové vody a bezpečnostní přepad vodojemu. Stavba „Přívodní řady surové vody z VD Mohelno a nový vodojem pro NJZ EDU“ je předmětem územního řízení o umístění stavby „Přívodní řady surové vody z VD Mohelno a nový vodojem pro NJZ EDU“.

Účelem stavby „Přívodní řady surové vody z VD Mohelno a nový vodojem pro NJZ EDU“ je zajištění dostatečné zásoby surové vody pro NJZ EDU realizací nových výtlačných a gravitačních potrubních řadů a nového vodojemu pro potřeby zásobování nového jaderného zdroje v lokalitě Dukovany surovou vodou. Stavba je stavbou související se stavbou výroby elektřiny o celkovém instalovaném elektrickém výkonu 100 MW a více s možností poskytovat podpůrné služby k zajištění provozu elektrizační soustavy a slouží pro její provozování.

Ochranné pásmo se stanovuje pro podzemní síť technické infrastruktury.

Ochranné pásmo se navrhuje v šíři 3,5 m vymezené vodorovnou vzdáleností od vnějšího líce stěny potrubí na každou stranu, a to v délce celé trasy stavby. Přesný rozsah navrhovaného ochranného pásma je patrný z příložené výkresové dokumentace, na níž je navrhované ochranné pásmo označeno jako „sružené ochranné pásmo nového trubního a kabelového vedení“, neboť se rozsahy jednotlivých ochranných pásem předmětných vedení sítě technické infrastruktury překrývají. Ochranná pásma kabelových vedení vznikají ze zákona dle příslušných právních předpisů.

II. Navržené pozemky, kterých se ochranné pásmo dotýká:

obec	katastrální území	parcelní č.	druh pozemku podle katastru nemovitostí	výměra
Viz samostatná příloha				

Navrhuje-li se ochranné pásmo na více pozemcích, žadatel připojuje údaje obsažené v tomto bodě v samostatné příloze: ano ne

III. Identifikační údaje žadatele

(fyzická osoba uvede jméno, příjmení, datum narození, místo trvalého pobytu popřípadě adresu pro doručování, není-li shodná s místem trvalého pobytu; pokud záměr souvisí s její podnikatelskou činností, uvede fyzická osoba jméno, příjmení, datum narození, IČ, bylo-li přiděleno, místo trvalého pobytu popřípadě adresu pro doručování, není-li shodná s místem trvalého pobytu; právnická osoba uvede název nebo obchodní firmu, IČ, bylo-li přiděleno, adresu sídla popřípadě adresu pro doručování, není-li shodná s adresou sídla, osobu oprávněnou jednat jménem právnické osoby)

Elektrárna Dukovany II, a. s.

Duhová 1444/2, 140 00 Praha 4

IČ: 04669207

Oprávněný zástupce žadatele: Ing. Petr Závodský, předseda představenstva a generální ředitel

Telefon / mobilní telefon: +420 211 043 374

Fax / e-mail: njzedu@cez.cz

Datová schránka: zcnewnf

Žádá-li o vydání rozhodnutí více žadatelů, připojují se údaje obsažené v tomto bodě v samostatné příloze:

ano ne

IV. Žadatel jedná

samostatně

je zastoupen; v případě zastoupení na základě plné moci je plná moc připojena v samostatné příloze (u fyzické osoby se uvede jméno, příjmení, datum narození, místo trvalého pobytu popřípadě adresa pro doručování, není-li shodná s místem trvalého pobytu; právnická osoba uvede název nebo obchodní firmu, IČ, bylo-li přiděleno, adresu sídla popřípadě adresu pro doručování, není-li shodná s adresou sídla, osobu oprávněnou jednat jménem právnické osoby):

.....
.....
.....
.....

Telefon / mobilní telefon:

Fax / e-mail:

Datová schránka:

V. Údaje o současném stavu využívání pozemků

Ochranná pásma se umísťují v nezastavěném území, zejména na zemědělských a lesních pozemcích. Ze závazného stanoviska Krajského úřadu Kraje Vysočina, Odbor životního prostředí a zemědělství, ze dne 16.2.2021, č.j. KUJI 14203/2021, ve znění opravy ze dne 26.2.2021 č.j. KUJI 18211/2021, vyplývá, že na části dotčených lesních pozemků se již nyní nachází bezlesí z důvodů existence jiných produktovodů nebo elektrovodů a dotčení pozemků určených k plnění funkcí lesa je v tomto případě minimalizováno, a to včetně odlesnění. Hospodaření na zemědělských pozemcích nebude existencí ochranného pásma dotčeno.

VI. Důvody zřízení požadovaného ochranného pásma a odůvodnění jeho rozsahu

Ochranné pásmo podzemních sítí technické infrastruktury, která je součástí stavby „Přívodní řady surové vody z VD Mohelno a nový vodojem pro NJZ EDU“, slouží k její bezprostřední ochraně před poškozením, k zajištění její provozuschopnosti a tím zajištění bezpečných dodávek surové vody pro NJZ EDU. Rozsah ochranného pásma vychází z běžných hodnot u charakterově obdobných staveb vyplývajících z ustanovení § 23 zákona č. 274/2001 Sb., o vodovodech a kanalizacích, ve znění pozdějších předpisů.

VII. Vymezení navrhovaných zákazů a omezení, jejich důsledky na funkční a prostorové uspořádání území a návrhy z toho vyplývajících technických a organizačních opatření

V ochranném pásmu lze

- a) provádět zemní práce, stavby, umísťovat konstrukce nebo jiná podobná zařízení či provádět činnosti, které omezují přístup k přírodním řadům surové vody nebo které by mohly ohrozit jejich technický stav nebo plynulé provozování,
- b) vysazovat trvalé porosty,
- c) provádět skládky mimo skládek jakéhokoliv odpadu,
- d) provádět terénní úpravy,


jen s písemným souhlasem vlastníka, popřípadě provozovatele, přírodních řadů surové vody.

Z navrhovaných zákazů a omezení neplynou požadavky na změnu funkčního nebo prostorového uspořádání území, ani požadavky na technická nebo organizační opatření.

VIII. Předpokládaná doba trvání ochranného pásma

Doba trvání ochranného pásma se navrhuje po dobu existence stavby „Přírodní řady surové vody z VD Mohelno a nový vodojem pro NJZ EDU“.

V Praze dne 31.5.2021



.....
podpis



Elektrárna Dukovany II, s. s.
Duhová 1444/2
140 00 Praha 4
IČ: 04669207

-3-

ČÁST B

Přílohy k žádosti:

1. Není-li žadatel vlastníkem pozemku nebo stavby na něm umístěné a není-li oprávněn ze služebnosti nebo z práva stavby požadovaný záměr uskutečnit, dokládá souhlas vlastníka pozemku nebo stavby.
Souhlas s navrhovaným záměrem musí být vyznačen na situačním výkresu dokumentace.
2. Seznam a adresy oprávněných osob z věcných práv k pozemkům nebo stavbám, na kterých má být ochranné pásmo vymezeno.
3. Plná moc v případě zastupování, není-li udělena plná moc pro více řízení, popřípadě plná moc do protokolu.
4. Celková situace v měřítku katastrální mapy včetně parcelních čísel pozemků a staveb na nich, ze které bude zřejmé:
- a. rozsah ochranného pásma,
 - b. již existující ochranná pásma, chráněná území a záplavová území,
 - c. veřejná dopravní a technická infrastruktura dotčená ochranným pásmem s vyznačením náhradních opatření, např. jejich přeložek nebo nových staveb.
5. Závazná stanoviska dotčených orgánů, popřípadě jejich rozhodnutí opatřená doložkou právní moci, s uvedením příslušného orgánu, č.j. a data vydání, a to na úseku
- posuzování souladu s ÚPD (v případě, že je vydáváno závazné stanovisko podle § 96b stavebního zákona)
 - ochrany přírody a krajiny
 - ochrany vod
 - ochrany ovzduší
 - ochrany zemědělského půdního fondu
 - ochrany lesa
 - ochrany ložisek nerostných surovin
 - odpadového hospodářství
 - ochrany veřejného zdraví
 - veterinární péče
 - dopravy
 - energetiky
 - mírové využívání jaderné energie a ionizujícího záření.....
 - elektronických komunikací
 - obrany státu
 - bezpečnosti státu
 - ochrany obyvatelstva
 - požární ochrany
 - další
-
-

6. Stanoviska vlastníků veřejné dopravní a technické infrastruktury k možnosti a způsobu napojení nebo k podmínkám dotčených ochranných a bezpečnostních pásem navrhovaným náhradním opatřeními (např. přeložkám), vyznačená na zákrese ochranného pásma, s uvedením příslušného vlastníka, č.j. a data vydání, a to na úseku

- elektřiny.....
- plynu.....
- vody.....
- kanalizace.....
- rozvodu tepla.....
- elektronických komunikací
- dopravy
- další.....
-
-

7. Další přílohy podle části A

- k bodu II. žádosti
- k bodu III. žádosti

Příloha k žádosti o vydání rozhodnutí o ochranném pásmu – část A bod II.
 „Přívodní řady surové vody z VD Mohelno a nový vodojem pro NJZ EDU“

Seznam pozemků, kterých se ochranné pásmo dotýká

Obec	Katastrální území	Parcelní číslo	Druh pozemku	Výměra [m ²]
Dukovany	Skryje nad Jihlavou	109/6	Orná půda	262 460
Dukovany	Skryje nad Jihlavou	376/5	Ostatní plocha	57 455
Dukovany	Skryje nad Jihlavou	143/8	Orná půda	24 543
Dukovany	Skryje nad Jihlavou	421	Orná půda	287
Dukovany	Skryje nad Jihlavou	143/9	Orná půda	65
Dukovany	Skryje nad Jihlavou	140/27	Orná půda	6 423
Dukovany	Skryje nad Jihlavou	140/36	Orná půda	12 562
Dukovany	Skryje nad Jihlavou	140/1	Orná půda	371
Dukovany	Skryje nad Jihlavou	147/6	Trvalý travní porost	349
Dukovany	Skryje nad Jihlavou	147/5	Trvalý travní porost	16
Dukovany	Skryje nad Jihlavou	147/8	Trvalý travní porost	155
Dukovany	Skryje nad Jihlavou	147/4	Ostatní plocha	285
Dukovany	Skryje nad Jihlavou	396/3	Orná půda	146
Dukovany	Skryje nad Jihlavou	183	Ostatní plocha	1 217
Dukovany	Skryje nad Jihlavou	181/25	Zahrada	98
Dukovany	Skryje nad Jihlavou	181/24	Orná půda	307
Dukovany	Skryje nad Jihlavou	185	Orná půda	1 772
Dukovany	Skryje nad Jihlavou	181/15	Orná půda	39 624
Dukovany	Skryje nad Jihlavou	181/19	Orná půda	2 740
Dukovany	Skryje nad Jihlavou	181/30	Orná půda	9 299
Dukovany	Skryje nad Jihlavou	181/28	Orná půda	12 699
Dukovany	Skryje nad Jihlavou	193/2	Ostatní plocha	4 707
Dukovany	Skryje nad Jihlavou	197	Orná půda	16 059
Dukovany	Skryje nad Jihlavou	400	Orná půda	741
Dukovany	Skryje nad Jihlavou	195	Orná půda	21 370
Dukovany	Skryje nad Jihlavou	193/3	Ostatní plocha	1 948
Dukovany	Skryje nad Jihlavou	181/29	Orná půda	2 481
Dukovany	Skryje nad Jihlavou	181/10	Orná půda	4 686
Dukovany	Skryje nad Jihlavou	241/13	Lesní pozemek	3 586
Dukovany	Skryje nad Jihlavou	367/1	Ostatní plocha	3 065
Dukovany	Skryje nad Jihlavou	403	Ostatní plocha	924
Dukovany	Skryje nad Jihlavou	259/1	Trvalý travní porost	38 836
Dukovany	Skryje nad Jihlavou	241/8	Lesní pozemek	6 605
Dukovany	Skryje nad Jihlavou	241/29	Lesní pozemek	606
Dukovany	Skryje nad Jihlavou	241/34	Ostatní plocha	15
Dukovany	Skryje nad Jihlavou	241/31	Ostatní plocha	330
Dukovany	Skryje nad Jihlavou	241/43	Lesní pozemek	2 720
Dukovany	Skryje nad Jihlavou	241/36	Lesní pozemek	725
Dukovany	Dukovany	771	Ostatní plocha	5 152
Dukovany	Dukovany	586/8	Ostatní plocha	294
Dukovany	Dukovany	586/4	Lesní pozemek	4 996

Pozn.: Výměra = výměra pozemku dle údajů uvedených v listu vlastnictví dle Katastru nemovitostí.

MĚSTSKÝ ÚŘAD TŘEBÍČ ② ODBOR VÝSTAVBY	
Číslo:	44 501
Řízení dověněno:	01-06-2021
Počet listů dokumentu:	6
Počet příloh v listinné podobě/počet listů	___/___
Počet příloh v nelistinné podobě	___
Druh:	

Adresa příslušného úřadu

Úřad: Městský úřad Třebíč, odbor výstavby

Ulice: Masarykovo nám. 116/6

PSČ, obec: 674 01 Třebíč

Věc: ŽÁDOST O VYDÁNÍ ROZHODNUTÍ O OCHRANNÉM PÁSMU

podle ustanovení § 86 ve spojení s § 83 zákona č. 183/2006 Sb., o územním plánování a stavebním řádu (stavební zákon), a § 7 vyhlášky č. 503/2006 Sb., o podrobnější úpravě územního rozhodování, územního opatření a stavebního řádu.

ČÁST A

I. Ochranné pásmo, druh, rozsah

Žadatel navrhuje zřízení ochranného pásma pro stavbu „**Odvedení odpadních vod z NJZ EDU a MVE**“ jejíž součástí jsou i odpadní řady z NJZ EDU. Stavba „Odvedení odpadních vod z NJZ EDU a MVE“ je předmětem územního řízení o umístění stavby „Odvedení odpadních vod z NJZ EDU a MVE“.

Hlavním účelem stavby „Odvedení odpadních vod z NJZ EDU a MVE“ je odvedení odpadních vod včetně vyčištěných splaškových vod z nového jaderného zdroje v lokalitě Dukovany do vodní nádrže Mohelno na Jihlavě prostřednictvím nových odpadních potrubních řadů vč. realizace malé vodní elektrárny na potrubních řadech před jejich vyústěním do nádrže Mohelno. Stavba je stavbou související se stavbou výroby elektřiny o celkovém instalovaném elektrickém výkonu 100 MW a více s možností poskytovat podpůrné služby k zajištění provozu elektrizační soustavy a slouží pro její provozování.

Ochranné pásmo se stanovuje pro podzemní síť technické infrastruktury.

Ochranné pásmo se navrhuje v šíři 3,5 m vymezené vodorovnou vzdáleností od vnějšího líce stěny potrubí na každou stranu, a to v délce celé trasy stavby. Přesný rozsah navrhovaného ochranného pásma je patrný z příložené výkresové dokumentace, na níž je navrhované ochranné pásmo označeno jako „sružené ochranné pásmo nového trubního a kabelového vedení“, neboť se rozsahy jednotlivých ochranných pásem překrývají. Ochranná pásma kabelových vedení vznikají ze zákona dle příslušných právních předpisů.

II. Navržené pozemky, kterých se ochranné pásmo dotýká:

obec	katastrální území	parcelní č.	druh pozemku podle katastru nemovitostí	výměra
Viz samostatná příloha				

Navrhuje-li se ochranné pásmo na více pozemcích, žadatel připojuje údaje obsažené v tomto bodě v samostatné příloze: ano ne

III. Identifikační údaje žadatele

(fyzická osoba uvede jméno, příjmení, datum narození, místo trvalého pobytu popřípadě adresu pro doručování, není-li shodná s místem trvalého pobytu; pokud záměr souvisí s její podnikatelskou činností, uvede fyzická osoba jméno, příjmení, datum narození, IČ, bylo-li přiděleno, místo trvalého pobytu popřípadě adresu pro doručování, není-li shodná s místem trvalého pobytu; právnická osoba uvede název nebo obchodní firmu, IČ, bylo-li přiděleno, adresu sídla popřípadě adresu pro doručování, není-li shodná s adresou sídla, osobu oprávněnou jednat jménem právnické osoby)

Elektrárna Dukovany II, a. s.

Duhová 1444/2, 140 00 Praha 4

IČ: 04669207

Oprávněný zástupce žadatele: Ing. Petr Závodský, předseda představenstva a generální ředitel

Telefon / mobilní telefon: +420 211 043 374

Fax / e-mail: njzedu@cez.cz

Datová schránka: zcnewnf

Žádá-li o vydání rozhodnutí více žadatelů, připojují se údaje obsažené v tomto bodě v samostatné příloze:

ano ne

IV. Žadatel jedná

samostatně

je zastoupen; v případě zastoupení na základě plné moci je plná moc připojena v samostatné příloze (u fyzické osoby se uvede jméno, příjmení, datum narození, místo trvalého pobytu popřípadě adresa pro doručování, není-li shodná s místem trvalého pobytu; právnická osoba uvede název nebo obchodní firmu, IČ, bylo-li přiděleno, adresu sídla popřípadě adresu pro doručování, není-li shodná s adresou sídla, osobu oprávněnou jednat jménem právnické osoby):

.....
.....
.....
.....

Telefon / mobilní telefon:

Fax / e-mail:

Datová schránka:

V. Údaje o současném stavu využívání pozemků

Ochranná pásma se umísťují na zemědělsky využívaných a lesních pozemcích. Ze závazného stanoviska Krajského úřadu Kraje Vysočina, Odbor životního prostředí a zemědělství, ze dne 16.2.2021, č.j. KUJI14213/2021, vyplývá, že část trasy sice vede stávajícími lesními porosty, ale poměrně značná část plochy dočasně odnětí je již v současné době v platném lesním hospodářském plánu zařízena jako bezlesí. Dotčení pozemků určených k plnění funkcí lesa je v tomto případě minimalizováno, a to včetně odlesnění. Hospodaření na zemědělských pozemcích nebude existencí ochranného pásma dotčeno.

Z pohledu zastavěného území se v blízkosti navrhovaného ochranného pásma kromě vlastního areálu NJZ EDU a stávající elektrárny EDU1-4 nachází areál čističky odpadních vod stávající elektrárny EDU 1 -4 a v dolní části vedení odpadních vod je čerpací stanice surové vody a stávající malá vodní elektrárna. Funkčnost žádné z těchto staveb nebude existencí navrhovaného ochranného pásma dotčena.

VI. Důvody zřízení požadovaného ochranného pásma a odůvodnění jeho rozsahu

Ochranné pásmo podzemních sítí technické infrastruktury, která je součástí stavby „Odvedení odpadních vod z NJZ EDU a MVE“, slouží k její bezprostřední ochraně před poškozením, k zajištění její provozuschopnosti a tím zajištění odvedení odpadních vod z NJZ EDU, které splňují kvalitativní i kvantitativní podmínky příslušného vodoprávního rozhodnutí pro vypouštění odpadních vod do vod povrchových. Rozsah ochranného pásma vychází z běžných hodnot u charakterově obdobných staveb vyplývajících z ustanovení § 23 zákona č. 274/2001 Sb., o vodovodech a kanalizacích, ve znění pozdějších předpisů.

VII. Vymezení navrhovaných zákazů a omezení, jejich důsledky na funkční a prostorové uspořádání území a návrhy z toho vyplývajících technických a organizačních opatření

V ochranném pásmu lze

- a) provádět zemní práce, stavby, umísťovat konstrukce nebo jiná podobná zařízení či provádět činnosti, které omezují přístup k přivodním řadům surové vody nebo které by mohly ohrozit jejich technický stav nebo plynulé provozování,
- b) vysazovat trvalé porosty,
- c) provádět skládky mimo skládek jakéhokoliv odpadu,
- d) provádět terénní úpravy,

jen s písemným souhlasem vlastníka, popřípadě provozovatele odpadních řadů.

Z navrhovaných zákazů a omezení neplynou požadavky na změnu funkčního nebo prostorového uspořádání území, ani požadavky na technická nebo organizační opatření.

VIII. Předpokládaná doba trvání ochranného pásma

Doba trvání ochranného pásma se navrhuje po dobu existence stavby „Odvedení odpadních vod z NJZ EDU a MVE“.

V Praze dne 31.5.2021


.....
podpis

 Elektrárna Dukovany II, a. s.
Duhová 1444/2
140 00 Praha 4
IČ: 04669207 -3-

ČÁST B

Přílohy k žádosti:

1. Není-li žadatel vlastníkem pozemku nebo stavby na něm umístěné a není-li oprávněn ze služebnosti nebo z práva stavby požadovaný záměr uskutečnit, dokládá souhlas vlastníka pozemku nebo stavby.
Souhlas s navrhovaným záměrem musí být vyznačen na situačním výkresu dokumentace.
2. Seznam a adresy oprávněných osob z věcných práv k pozemkům nebo stavbám, na kterých má být ochranné pásmo vymezeno.
3. Plná moc v případě zastupování, není-li udělena plná moc pro více řízení, popřípadě plná moc do protokolu.
4. Celková situace v měřítku katastrální mapy včetně parcelních čísel pozemků a staveb na nich, ze které bude zřejmé:
- a. rozsah ochranného pásma,
 - b. již existující ochranná pásma, chráněná území a záplavová území,
 - c. veřejná dopravní a technická infrastruktura dotčená ochranným pásmem s vyznačením náhradních opatření, např. jejich přeložek nebo nových staveb.
5. Závazná stanoviska dotčených orgánů, popřípadě jejich rozhodnutí opatřená doložkou právní moci, s uvedením příslušného orgánu, č.j. a data vydání, a to na úseku
- posuzování souladu s ÚPD (v případě, že je vydáváno závazné stanovisko podle § 96b stavebního zákona)
 - ochrany přírody a krajiny
 - ochrany vod
 - ochrany ovzduší
 - ochrany zemědělského půdního fondu
 - ochrany lesa
 - ochrany ložisek nerostných surovin
 - odpadového hospodářství
 - ochrany veřejného zdraví
 - veterinární péče
 - dopravy
 - energetiky
 - mírové využívání jaderné energie a ionizujícího záření.....
 - elektronických komunikací
 - obrany státu
 - bezpečnosti státu
 - ochrany obyvatelstva
 - požární ochrany
 - další
-
-

☒ 6. Stanoviska vlastníků veřejné dopravní a technické infrastruktury k možnosti a způsobu napojení nebo k podmínkám dotčených ochranných a bezpečnostních pásem navrhovaným náhradním opatřením (např. přeložkám), vyznačená na zákrese ochranného pásma, s uvedením příslušného vlastníka, č.j. a data vydání, a to na úseku

☒ elektřiny.....

☒ plynu.....

☒ vody.....

☐ kanalizace.....

☐ rozvodu tepla.....

☒ elektronických komunikací

☒ dopravy

☒ další.....

.....

.....

☒ 7. Další přílohy podle části A

☒ k bodu II. žádosti

☐ k bodu III. žádosti

Příloha k žádosti o vydání rozhodnutí o ochranném pásmu – část A bod II.
„Odvedení odpadních vod z NJZ EDU a MVE“

Seznam pozemků, kterých se ochranné pásmo dotýká

Obec	Katastrální území	Parcelní číslo	Druh pozemku	Výměra [m ²]
Dukovany	Skryje nad Jihlavou	109/6	Orná půda	262 460
Dukovany	Skryje nad Jihlavou	143/8	Orná půda	24 543
Dukovany	Skryje nad Jihlavou	421	Orná půda	287
Dukovany	Skryje nad Jihlavou	140/31	Trvalý travní porost	30
Dukovany	Skryje nad Jihlavou	140/15	Trvalý travní porost	469
Dukovany	Skryje nad Jihlavou	140/22	Orná půda	4 470
Dukovany	Skryje nad Jihlavou	140/27	Orná půda	6 423
Dukovany	Skryje nad Jihlavou	140/32	Trvalý travní porost	1 240
Dukovany	Skryje nad Jihlavou	376/5	Ostatní plocha	57 455
Dukovany	Skryje nad Jihlavou	140/7	Orná půda	41 942
Dukovany	Skryje nad Jihlavou	140/9	Zahrada	88
Dukovany	Skryje nad Jihlavou	2/9	Ostatní plocha	3 095
Dukovany	Skryje nad Jihlavou	367/2	Ostatní plocha	1 924
Dukovany	Skryje nad Jihlavou	2/6	Ostatní plocha	24 201
Dukovany	Skryje nad Jihlavou	2/7	Orná půda	8 787
Dukovany	Skryje nad Jihlavou	2/4	Ostatní plocha	1 334
Dukovany	Skryje nad Jihlavou	2/13	Orná půda	112
Dukovany	Skryje nad Jihlavou	2/14	Orná půda	308
Dukovany	Skryje nad Jihlavou	2/17	Zahrada	3 106
Dukovany	Skryje nad Jihlavou	283/1	Orná půda	844
Dukovany	Skryje nad Jihlavou	282	Orná půda	44
Dukovany	Skryje nad Jihlavou	281	Orná půda	1 597
Dukovany	Skryje nad Jihlavou	284	Orná půda	2 520
Dukovany	Skryje nad Jihlavou	286/1	Orná půda	603
Dukovany	Skryje nad Jihlavou	296/3	Orná půda	1 007
Dukovany	Skryje nad Jihlavou	296/10	Orná půda	571
Dukovany	Skryje nad Jihlavou	280/2	Ostatní plocha	82
Dukovany	Skryje nad Jihlavou	290	Orná půda	12 563
Dukovany	Skryje nad Jihlavou	291	Orná půda	3 944
Dukovany	Skryje nad Jihlavou	369/2	Ostatní plocha	504
Dukovany	Skryje nad Jihlavou	241/46	Lesní pozemek	63
Dukovany	Skryje nad Jihlavou	275/8	Lesní pozemek	9 418
Dukovany	Skryje nad Jihlavou	275/9	Lesní pozemek	1 184
Dukovany	Skryje nad Jihlavou	430/6	Vodní plocha	56
Dukovany	Skryje nad Jihlavou	324/9	Lesní pozemek	7 072
Dukovany	Skryje nad Jihlavou	404	Ostatní plocha	576
Dukovany	Skryje nad Jihlavou	256/4	Ostatní plocha	153
Dukovany	Skryje nad Jihlavou	256/8	Ostatní plocha	2 328
Dukovany	Dukovany	766/4	Lesní pozemek	23
Dukovany	Skryje nad Jihlavou	429/2	Vodní plocha	36
Dukovany	Dukovany	751/2	Vodní plocha	36
Dukovany	Dukovany	586/7	Ostatní plocha	493
Dukovany	Dukovany	586/16	Lesní pozemek	1 039
Dukovany	Dukovany	766/1	Lesní pozemek	2 020
Dukovany	Dukovany	766/2	Lesní pozemek	586
Dukovany	Dukovany	766/3	Lesní pozemek	64
Dukovany	Dukovany	771	Ostatní plocha	5 152
Dukovany	Dukovany	586/6	Lesní pozemek	66
Dukovany	Dukovany	586/5	Vodní plocha	1 112
Dukovany	Dukovany	753/14	Vodní plocha	20 183
Dukovany	Dukovany	st. 527	Zastavěná plocha a nádvoří	24

Výměra = výměra pozemku dle údajů uvedených v listu vlastnictví dle Katastru nemovitostí.

MĚSTSKÝ ÚŘAD TŘEBÍČ ② ODBOR VÝSTAVBY	
Č. j.:	44 504
Datum doručení:	01 -06- 2021
Počet listů dokumentu:	6
Počet příloh v listinné podobě/počet listů	1
Počet příloh v nelistinné podobě	
Druh:	

Adresa příslušného úřadu

Úřad: Městský úřad Třebíč, odbor výstavby

Ulice: Masarykovo nám. 116/6

PSC, obec: 674 01 Třebíč

Věc: ŽÁDOST O VYDÁNÍ ROZHODNUTÍ O OCHRANNÉM PÁSMU

podle ustanovení § 86 ve spojení s § 83 zákona č. 183/2006 Sb., o územním plánování a stavebním řádu (stavební zákon), a § 7 vyhlášky č. 503/2006 Sb., o podrobnější úpravě územního rozhodování, územního opatření a stavebního řádu.

ČÁST A

I. Ochranné pásmo, druh, rozsah

Žadatel navrhuje zřízení ochranného pásma pro stavbu „**Odvedení odpadních vod z výstavby NJZ EDU do Skryjské nádrže**“, která je předmětem územního řízení o umístění stavby „**Odvedení odpadních vod z výstavby NJZ EDU do Skryjské nádrže**“.

Účelem stavby „**Odvedení odpadních vod z výstavby NJZ EDU do Skryjské nádrže**“ je odvedení odpadních vod z výstavby NJZ EDU do Skryjské nádrže prostřednictvím koncového potrubního sběrače odpadních vod. Potrubí realizaci NJZ EDU zůstane bude potrubí sloužit pro posílení odvodu srážkových, popř. i drenážních vod z provozovaného areálu NJZ EDU. Stavba je stavbou související se stavbou výroby elektřiny o celkovém instalovaném elektrickém výkonu 100 MW a více s možností poskytovat podpůrné služby k zajištění provozu elektrizační soustavy a slouží pro její zřízení a provozování.

Ochranné pásmo se stanovuje pro podzemní síť technické infrastruktury.

Ochranné pásmo se navrhuje v šíři 2,5 m vymezené vodorovnou vzdáleností od vnějšího líce stěny potrubí na každou stranu, a to v délce celé trasy stavby. Přesný rozsah navrhovaného ochranného pásma je patrný z příložené výkresové dokumentace, na níž je navrhované ochranné pásmo označeno jako „ochranné pásmo nového trubního vedení“.

II. Navržené pozemky, kterých se ochranné pásmo dotýká:

obec	katastrální území	parcelní č.	druh pozemku podle katastru nemovitostí	výměra
Viz samostatná příloha				

Navrhuje-li se ochranné pásmo na více pozemcích, žadatel připojuje údaje obsažené v tomto bodě v samostatné příloze: ano ne

III. Identifikační údaje žadatele

(fyzická osoba uvede jméno, příjmení, datum narození, místo trvalého pobytu popřípadě adresu pro doručování, není-li shodná s místem trvalého pobytu; pokud záměr souvisí s její podnikatelskou činností, uvede fyzická osoba jméno, příjmení, datum narození, IČ, bylo-li přiděleno, místo trvalého pobytu popřípadě adresu pro doručování, není-li shodná s místem trvalého pobytu; právnická osoba uvede název nebo obchodní firmu, IČ, bylo-li přiděleno, adresu sídla popřípadě adresu pro doručování, není-li shodná s adresou sídla, osobu oprávněnou jednat jménem právnické osoby)

Elektrárna Dukovany II, a. s.

Duhová 1444/2, 140 00 Praha 4

IČ: 04669207

Oprávněný zástupce žadatele: Ing. Petr Závodský, předseda představenstva a generální ředitel

Telefon / mobilní telefon: +420 211 043 374

Fax / e-mail: njzedu@cez.cz

Datová schránka: zcnewnf

Žádá-li o vydání rozhodnutí více žadatelů, připojují se údaje obsažené v tomto bodě v samostatné příloze:

ano ne

IV. Žadatel jedná

samostatně

je zastoupen; v případě zastoupení na základě plné moci je plná moc připojena v samostatné příloze (u fyzické osoby se uvede jméno, příjmení, datum narození, místo trvalého pobytu popřípadě adresa pro doručování, není-li shodná s místem trvalého pobytu; právnická osoba uvede název nebo obchodní firmu, IČ, bylo-li přiděleno, adresu sídla popřípadě adresu pro doručování, není-li shodná s adresou sídla, osobu oprávněnou jednat jménem právnické osoby):

.....
.....
.....
.....

Telefon / mobilní telefon:

Fax / e-mail:

Datová schránka:

V. Údaje o současném stavu využívání pozemků

Ochranná pásma se umísťují na zemědělsky využívaných pozemcích. Hospodaření na zemědělských pozemcích nebude existencí ochranného pásma dotčeno.

Z pohledu zastavěného území se v současné době v blízkosti této stavby nachází komunikace II/152, kterou stavba „Odvedení srážkových vod z plochy NJZ EDU do Skryjské nádrže“ kříží, areál čistírny odpadních vod stávající elektrárny EDU1-4 a v dolní části je potrubí zaústěno do Skryjské nádrže. Funkčnost žádné z těchto staveb nebude existencí navrhovaného ochranného pásma dotčena.

VI. Důvody zřízení požadovaného ochranného pásma a odůvodnění jeho rozsahu

Ochranné pásmo podzemní sítě technické infrastruktury, která je součástí stavby „Odvedení odpadních vod z výstavby NJZ EDU do Skryjské nádrže“, slouží k její bezprostřední ochraně před poškozením, k zajištění její provozuschopnosti a tím zajištění odvedení odpadních vod z výstavby NJZ EDU, případně pro posílení odvodu srážkových, popř. i drenážních vod z provozovaného areálu NJZ EDU. Rozsah ochranného pásma vychází z běžných hodnot u charakterově obdobných staveb vyplývajících z ustanovení § 23 zákona č. 274/2001 Sb., o vodovodech a kanalizacích, ve znění pozdějších předpisů.

VII. Vymezení navrhovaných zákazů a omezení, jejich důsledky na funkční a prostorové uspořádání území a návrhy z toho vyplývajících technických a organizačních opatření

V ochranném pásmu lze

- a) provádět zemní práce, stavby, umísťovat konstrukce nebo jiná podobná zařízení či provádět činnosti, které omezují přístup k přírodním řadům surové vody nebo které by mohly ohrozit jejich technický stav nebo plynulé provozování,
- b) vysazovat trvalé porosty,
- c) provádět skládky mimo skládek jakéhokoliv odpadu,
- d) provádět terénní úpravy,


jen s písemným souhlasem vlastníka, popřípadě provozovatele stavby „Odvedení odpadních vod z výstavby NJZ EDU do Skryjské nádrže“.

Z navrhovaných zákazů a omezení neplynou požadavky na změnu funkčního nebo prostorového uspořádání území, ani požadavky na technická nebo organizační opatření.

VIII. Předpokládaná doba trvání ochranného pásma

Doba trvání ochranného pásma se navrhuje po dobu existence stavby „Odvedení odpadních vod z výstavby NJZ EDU do Skryjské nádrže“.

V Praze dne 31.5.2021


.....
podpis



Elektrárna Dukovany II, a. s.
Duhová 1444/2
140 00 Praha 4
IČ: 04669207

-3-

ČÁST B

Přílohy k žádosti:

1. Není-li žadatel vlastníkem pozemku nebo stavby na něm umístěné a není-li oprávněn ze služebnosti nebo z práva stavby požadovaný záměr uskutečnit, dokládá souhlas vlastníka pozemku nebo stavby.
Souhlas s navrhovaným záměrem musí být vyznačen na situačním výkresu dokumentace.
2. Seznam a adresy oprávněných osob z věcných práv k pozemkům nebo stavbám, na kterých má být ochranné pásmo vymezeno.
3. Plná moc v případě zastupování, není-li udělena plná moc pro více řízení, popřípadě plná moc do protokolu.
4. Celková situace v měřítku katastrální mapy včetně parcelních čísel pozemků a staveb na nich, ze které bude zřejmé:
- a. rozsah ochranného pásma,
 - b. již existující ochranná pásma, chráněná území a záplavová území,
 - c. veřejná dopravní a technická infrastruktura dotčená ochranným pásmem s vyznačením náhradních opatření, např. jejich přeložek nebo nových staveb.
5. Závazná stanoviska dotčených orgánů, popřípadě jejich rozhodnutí opatřená doložkou právní moci, s uvedením příslušného orgánu, č.j. a data vydání, a to na úseku
- posuzování souladu s ÚPD (v případě, že je vydáváno závazné stanovisko podle § 96b stavebního zákona)
 - ochrany přírody a krajiny
 - ochrany vod
 - ochrany ovzduší
 - ochrany zemědělského půdního fondu
 - ochrany lesa
 - ochrany ložisek nerostných surovin
 - odpadového hospodářství
 - ochrany veřejného zdraví
 - veterinární péče
 - dopravy
 - energetiky
 - mírové využívání jaderné energie a ionizujícího záření.....
 - elektronických komunikací
 - obrany státu
 - bezpečnosti státu
 - ochrany obyvatelstva
 - požární ochrany
 - další
-
-

6. Stanoviska vlastníků veřejné dopravní a technické infrastruktury k možnosti a způsobu napojení nebo k podmínkám dotčených ochranných a bezpečnostních pásem navrhovaným náhradním opatřením (např. přeložkám), vyznačená na zákrese ochranného pásma, s uvedením příslušného vlastníka, č.j. a data vydání, a to na úseku

elektřiny.....

plynu.....

vody.....

kanalizace.....

rozvodu tepla.....

elektronických komunikací

dopravy

další.....

.....

.....

7. Další přílohy podle části A

k bodu II. žádosti

k bodu III. žádosti

Příloha k žádosti o vydání rozhodnutí o ochranném pásmu – část A bod II.
 „Odvedení odpadních vod z výstavby NJZ EDU do Skryjské nádrže“

Seznam pozemků, kterých se ochranné pásmo dotýká

Obec	Katastrální území	Parcelní číslo	Druh pozemku	Výměra [m ²]
Dukovany	Skryje nad Jihlavou	109/6	Orná půda	262 460
Dukovany	Skryje nad Jihlavou	143/8	Orná půda	24 543
Dukovany	Skryje nad Jihlavou	421	Orná půda	287
Dukovany	Skryje nad Jihlavou	140/15	Trvalý travní porost	469
Dukovany	Skryje nad Jihlavou	140/22	Orná půda	4 470
Dukovany	Skryje nad Jihlavou	140/27	Orná půda	6 423
Dukovany	Skryje nad Jihlavou	140/32	Trvalý travní porost	1 240
Dukovany	Skryje nad Jihlavou	376/5	Ostatní plocha	57 455
Dukovany	Skryje nad Jihlavou	140/7	Orná půda	41 942
Dukovany	Skryje nad Jihlavou	140/9	Zahrada	88
Dukovany	Skryje nad Jihlavou	2/9	Ostatní plocha	3 095
Dukovany	Skryje nad Jihlavou	367/2	Ostatní plocha	1 924
Dukovany	Skryje nad Jihlavou	2/6	Ostatní plocha	24 201
Dukovany	Skryje nad Jihlavou	2/7	Orná půda	8 787
Dukovany	Skryje nad Jihlavou	2/10	Ostatní plocha	502
Dukovany	Skryje nad Jihlavou	2/2	Vodní plocha	2 240
Dukovany	Skryje nad Jihlavou	2/17	Zahrada	3 106

Pozn.: Výměra = výměra pozemku dle údajů uvedených v listu vlastnictví dle Katastru nemovitostí.

MĚSTSKÝ ÚŘAD TŘEBÍČ ② ODBOR VÝSTAVBY	
C.j.:	44 506
Datum doručení:	01 -06- 2021
Počet listů dokumentu:	6
Počet příloh v listinné podobě/počet listů	1
Počet příloh v nelistinné podobě	
Druh:	

Adresa příslušného úřadu

Úřad: Městský úřad Třebíč, odbor výstavby

Ulice: Masarykovo nám. 104/55

PSC, obec: 674 01 Třebíč

Věc: ŽÁDOST O VYDÁNÍ ROZHODNUTÍ O OCHRANNÉM PÁSMU

podle ustanovení § 86 ve spojení s § 83 zákona č. 183/2006 Sb., o územním plánování a stavebním řádu (stavební zákon), a § 7 vyhlášky č. 503/2006 Sb., o podrobnější úpravě územního rozhodování, územního opatření a stavebního řádu.

ČÁST A

I. Ochranné pásmo, druh, rozsah

Žadatel navrhuje zřízení ochranného pásma pro stavbu „**Odvedení srážkových vod z plochy NJZ EDU do Skryjské nádrže**“, která je předmětem územního řízení o umístění stavby „**Odvedení srážkových vod z plochy NJZ EDU do Skryjské nádrže**“.

Účelem stavby „**Odvedení srážkových vod z plochy NJZ EDU do Skryjské nádrže**“ je odvedení srážkových vod plochy NJZ EDU do Skryjské nádrže prostřednictvím nově zrealizovaného koncového potrubního sběrače srážkových (dešťových) vod. Stavba je stavbou související se stavbou výrobní elektřiny o celkovém instalovaném elektrickém výkonu 100 MW a více s možností poskytovat podpůrné služby k zajištění provozu elektrizační soustavy a slouží pro její provozování.

Ochranné pásmo se stanovuje pro podzemní síť technické infrastruktury.

Ochranné pásmo se navrhuje v šíři 3,5 m vymezené vodorovnou vzdáleností od vnějšího líce stěny potrubí na každou stranu, a to v délce celé trasy stavby. Přesný rozsah navrhovaného ochranného pásma je patrný z příložené výkresové dokumentace, na níž je navrhované ochranné pásmo označeno jako „ochranné pásmo nového trubního vedení“.

II. Navržené pozemky, kterých se ochranné pásmo dotýká:

obec	katastrální území	parcelní č.	druh pozemku podle katastru nemovitostí	výměra
Viz samostatná příloha				

Navrhuje-li se ochranné pásmo na více pozemcích, žadatel připojuje údaje obsažené v tomto bodě v samostatné příloze: ano ne

III. Identifikační údaje žadatele

(fyzická osoba uveď jméno, příjmení, datum narození, místo trvalého pobytu popřípadě adresu pro doručování, není-li shodná s místem trvalého pobytu; pokud záměr souvisí s její podnikatelskou činností, uveď fyzická osoba jméno, příjmení, datum narození, IČ, bylo-li přiděleno, místo trvalého pobytu popřípadě adresu pro doručování, není-li shodná s místem trvalého pobytu; právnická osoba uveď název nebo obchodní firmu, IČ, bylo-li přiděleno, adresu sídla popřípadě adresu pro doručování, není-li shodná s adresou sídla, osobu oprávněnou jednat jménem právnické osoby)

Elektrárna Dukovany II, a. s.

Duhová 1444/2, 140 00 Praha 4

IČ: 04669207

Oprávněný zástupce žadatele: Ing. Petr Závodský, předseda představenstva a generální ředitel

Telefon / mobilní telefon: +420 211 043 374

Fax / e-mail: njzedu@cez.cz

Datová schránka: zcnewnf

Žádá-li o vydání rozhodnutí více žadatelů, připojují se údaje obsažené v tomto bodě v samostatné příloze:

ano ne

IV. Žadatel jedná

samostatně

je zastoupen; v případě zastoupení na základě plné moci je plná moc připojena v samostatné příloze (u fyzické osoby se uvede jméno, příjmení, datum narození, místo trvalého pobytu, popřípadě adresa pro doručování, není-li shodná s místem trvalého pobytu; právnická osoba uvede název nebo obchodní firmu, IČ, bylo-li přiděleno, adresu sídla, popřípadě adresu pro doručování, není-li shodná s adresou sídla, osobu oprávněnou jednat jménem právnické osoby):

.....
.....
.....
.....

Telefon / mobilní telefon:

Fax / e-mail:

Datová schránka:

V. Údaje o současném stavu využívání pozemků

Ochranná pásma se umísťují převážně na zemědělsky využívaných pozemcích.

Hospodaření na zemědělských pozemcích nebude existencí ochranného pásma dotčeno.

Z pohledu zastavěného území se v současné době v blízkosti této stavby nachází komunikace II/152, kterou stavba „Odvedení srážkových vod z plochy NJZ EDU do Skryjské nádrže“ kříží, areál čistírny odpadních vod stávající elektrárny EDU1-4 a v dolní části je potrubí zaústěno do Skryjské nádrže. Funkčnost žádné z těchto staveb nebude existencí navrhovaného ochranného pásma dotčena.

VI. Důvody zřízení požadovaného ochranného pásma a odůvodnění jeho rozsahu

Ochranné pásmo podzemních sítí technické infrastruktury, která je součástí stavby „Odvedení srážkových vod z plochy NJZ EDU do Skryjské nádrže“ slouží k její bezprostřední ochraně před poškozením, k zajištění její provozuschopnosti a tím zajištění odvedení srážkových vod z ploch NJZ EDU. Rozsah ochranného pásma vychází z běžných hodnot u charakterově obdobných staveb vyplývajících z ustanovení § 23 zákona č. 274/2001 Sb., o vodovodech a kanalizacích, ve znění pozdějších předpisů.

VII. Vymezení navrhovaných zákazů a omezení, jejich důsledky na funkční a prostorové uspořádání území a návrhy z toho vyplývajících technických a organizačních opatření

V ochranném pásmu lze

- a) provádět zemní práce, stavby, umísťovat konstrukce nebo jiná podobná zařízení či provádět činnosti, které omezují přístup k přírodním řadům surové vody nebo které by mohly ohrozit jejich technický stav nebo plynulé provozování,
- b) vysazovat trvalé porosty,
- c) provádět skládky mimo skládek jakéhokoliv odpadu,
- d) provádět terénní úpravy,


jen s písemným souhlasem vlastníka, popřípadě provozovatele stavby „Odvedení srážkových vod z plochy NJZ EDU do Skryjské nádrže“.

Z navrhovaných zákazů a omezení neplynou požadavky na změnu funkčního nebo prostorového uspořádání území, ani požadavky na technická nebo organizační opatření.

VIII. Předpokládaná doba trvání ochranného pásma

Doba trvání ochranného pásma se navrhuje po dobu existence stavby „Odvedení srážkových vod z plochy NJZ EDU do Skryjské nádrže“.

V Praze dne 31.5.2021


.....
podpis



Elektrárna Dukovany II, a. s.
Duhová 1444/2
140 00 Praha 4
IČ: 04669207

-3-

ČÁST B

Přílohy k žádosti:

1. Není-li žadatel vlastníkem pozemku nebo stavby na něm umístěné a není-li oprávněn ze služebnosti nebo z práva stavby požadovaný záměr uskutečnit, dokládá souhlas vlastníka pozemku nebo stavby.
Souhlas s navrhovaným záměrem musí být vyznačen na situačním výkresu dokumentace.
2. Seznam a adresy oprávněných osob z věcných práv k pozemkům nebo stavbám, na kterých má být ochranné pásmo vymezeno.
3. Plná moc v případě zastupování, není-li udělena plná moc pro více řízení, popřípadě plná moc do protokolu.
4. Celková situace v měřítku katastrální mapy včetně parcelních čísel pozemků a staveb na nich, ze které bude zřejmé:
- a. rozsah ochranného pásma,
 - b. již existující ochranná pásma, chráněná území a záplavová území,
 - c. veřejná dopravní a technická infrastruktura dotčená ochranným pásmem s vyznačením náhradních opatření, např. jejich přeložek nebo nových staveb.
5. Závazná stanoviska dotčených orgánů, popřípadě jejich rozhodnutí opatřená doložkou právní moci, s uvedením příslušného orgánu, č.j. a data vydání, a to na úseku
- posuzování souladu s ÚPD (v případě, že je vydáváno závazné stanovisko podle § 96b stavebního zákona)
 - ochrany přírody a krajiny
 - ochrany vod
 - ochrany ovzduší
 - ochrany zemědělského půdního fondu
 - ochrany lesa
 - ochrany ložisek nerostných surovin
 - odpadového hospodářství
 - ochrany veřejného zdraví
 - veterinární péče
 - dopravy
 - energetiky
 - mírové využívání jaderné energie a ionizujícího záření.....
 - elektronických komunikací
 - obrany státu
 - bezpečnosti státu
 - ochrany obyvatelstva
 - požární ochrany
 - další
-
-

6. Stanoviska vlastníků veřejné dopravní a technické infrastruktury k možnosti a způsobu napojení nebo k podmínkám dotčených ochranných a bezpečnostních pásem navrhovaným náhradním opatřením (např. přeložkám), vyznačená na zákrese ochranného pásma, s uvedením příslušného vlastníka, č.j. a data vydání, a to na úseku
- elektřiny.....
 - plynu.....
 - vody.....
 - kanalizace.....
 - rozvodu tepla.....
 - elektronických komunikací
 - dopravy
 - další.....
 -
 -
7. Další přílohy podle části A
- k bodu II. žádosti
 - k bodu III. žádosti

*Příloha k žádosti o vydání rozhodnutí o ochranném pásmu – část A bod II.
„Odvedení srážkových vod z plochy NJZ EDU do Skryjské nádrže“*

Seznam pozemků, kterých se ochranné pásmo dotýká

Obec	Katastrální území	Parcelní číslo	Druh pozemku	Výměra [m²]
Dukovany	Skryje nad Jihlavou	109/6	Orná půda	262 460
Dukovany	Skryje nad Jihlavou	143/8	Orná půda	24 543
Dukovany	Skryje nad Jihlavou	421	Orná půda	287
Dukovany	Skryje nad Jihlavou	140/15	Trvalý travní porost	469
Dukovany	Skryje nad Jihlavou	140/22	Orná půda	4 470
Dukovany	Skryje nad Jihlavou	140/27	Orná půda	6 423
Dukovany	Skryje nad Jihlavou	140/32	Trvalý travní porost	1 240
Dukovany	Skryje nad Jihlavou	376/5	Ostatní plocha	57 455
Dukovany	Skryje nad Jihlavou	140/7	Orná půda	41 942
Dukovany	Skryje nad Jihlavou	140/9	Zahrada	88
Dukovany	Skryje nad Jihlavou	2/9	Ostatní plocha	3 095
Dukovany	Skryje nad Jihlavou	367/2	Ostatní plocha	1 924
Dukovany	Skryje nad Jihlavou	2/6	Ostatní plocha	24 201
Dukovany	Skryje nad Jihlavou	2/7	Orná půda	8 787
Dukovany	Skryje nad Jihlavou	2/10	Ostatní plocha	502
Dukovany	Skryje nad Jihlavou	2/2	Vodní plocha	2 240
Dukovany	Skryje nad Jihlavou	2/17	Zahrada	3 106

Pozn.: Výměra = výměra pozemku dle údajů uvedených v listu vlastnictví dle Katastru nemovitostí.

MĚSTSKÝ ÚŘAD TŘEBÍČ ② ODBOR VÝSTAVBY	
Č.j.:	44 508
Datum doručení:	01 -06- 2021
Počet listů dokumentu:	6
Počet příloh v listinné podobě/počet listů	___/___
Počet příloh v nelistinné podobě	___
Druh:	

Adresa příslušného úřadu

Úřad: Městský úřad Třebíč, odbor výstavby

Ulice: Masarykovo nám. 116/6

PSČ, obec: 674 01 Třebíč

Věc: ŽÁDOST O VYDÁNÍ ROZHODNUTÍ O OCHRANNÉM PÁSMU

podle ustanovení § 86 ve spojení s § 83 zákona č. 183/2006 Sb., o územním plánování a stavebním řádu (stavební zákon), a § 7 vyhlášky č. 503/2006 Sb., o podrobnější úpravě územního rozhodování, územního opatření a stavebního řádu.

ČÁST A

I. Ochranné pásmo, druh, rozsah

Žadatel navrhuje zřízení ochranného pásma pro stavbu „**Odvedení srážkových vod z plochy NJZ EDU do Lipňanského potoka**“, která je předmětem územního řízení o umístění stavby „**Odvedení srážkových vod z plochy NJZ EDU do Skryjské nádrže**“.

Účelem stavby „**Odvedení srážkových vod z plochy NJZ EDU do Lipňanského potoka**“ je odvedení srážkových vod z výstavbové plochy NJZ EDU a části plochy zařízení staveniště NJZ EDU a následně pak z ploch budoucího provozovaného areálu NJZ EDU do stávající vodoteče – Lipňanského potoka prostřednictvím nově zrealizovaného koncového potrubního sběrače srážkových (dešťových) vod. Stavba je stavbou související se stavbou výroby elektřiny o celkovém instalovaném elektrickém výkonu 100 MW a více s možností poskytovat podpůrné služby k zajištění provozu elektrizační soustavy a slouží pro její zřízení a provozování.

Ochranné pásmo se stanovuje pro podzemní síť technické infrastruktury.

Ochranné pásmo se navrhuje v šíři 3,5 m vymezené vodorovnou vzdáleností od vnějšího líce stěny potrubí na každou stranu, a to v délce celé trasy stavby. Přesný rozsah navrhovaného ochranného pásma je patrný z příložené výkresové dokumentace, na níž je navrhované ochranné pásmo označeno jako „ochranné pásmo nového trubního vedení koncového sběrače“.

II. Navržené pozemky, kterých se ochranné pásmo dotýká:

obec	katastrální území	parcelní č.	druh pozemku podle katastru nemovitostí	výměra
Viz samostatná příloha				

Navrhuje-li se ochranné pásmo na více pozemcích, žadatel připojuje údaje obsažené v tomto bodě v samostatné příloze: ano ne

III. Identifikační údaje žadatele

(fyzická osoba uvede jméno, příjmení, datum narození, místo trvalého pobytu popřípadě adresu pro doručování, není-li shodná s místem trvalého pobytu; pokud záměr souvisí s její podnikatelskou činností, uvede fyzická osoba jméno, příjmení, datum narození, IČ, bylo-li přiděleno, místo trvalého pobytu popřípadě adresu pro doručování, není-li shodná s místem trvalého pobytu; právnická osoba uvede název nebo obchodní firmu, IČ, bylo-li přiděleno, adresu sídla popřípadě adresu pro doručování, není-li shodná s adresou sídla, osobu oprávněnou jednat jménem právnické osoby)

Elektrárna Dukovany II, a. s.

Duhová 1444/2, 140 00 Praha 4

IČ: 04669207

Oprávněný zástupce žadatele: Ing. Petr Závodský, předseda představenstva a generální ředitel

Telefon / mobilní telefon: +420 211 043 374

Fax / e-mail: njzedu@cez.cz

Datová schránka: zcnewnf

Žádá-li o vydání rozhodnutí více žadatelů, připojují se údaje obsažené v tomto bodě v samostatné příloze:

ano ne

IV. Žadatel jedná

samostatně

je zastoupen; v případě zastoupení na základě plné moci je plná moc připojena v samostatné příloze (u fyzické osoby se uvede jméno, příjmení, datum narození, místo trvalého pobytu popřípadě adresa pro doručování, není-li shodná s místem trvalého pobytu; právnická osoba uvede název nebo obchodní firmu, IČ, bylo-li přiděleno, adresu sídla popřípadě adresu pro doručování, není-li shodná s adresou sídla, osobu oprávněnou jednat jménem právnické osoby):

.....
.....
.....
.....

Telefon / mobilní telefon:

Fax / e-mail:

Datová schránka:

V. Údaje o současném stavu využívání pozemků

Ochranné pásmo se umístí převážně na nezastavěném území, které je vesměs využíváno k zemědělským účelům. Okrajově stavba zasahuje i do území rozptýlené zeleně v prostoru prameniště Lipňanského potoka.

Hospodaření na zemědělských pozemcích nebude existencí ochranného pásma dotčeno.

VI. Důvody zřízení požadovaného ochranného pásma a odůvodnění jeho rozsahu

Ochranné pásmo podzemních sítí technické infrastruktury, která je součástí stavby „Odvedení srážkových vod z plochy NJZ EDU do Lipňanského potoka“, slouží k její bezprostřední ochraně před poškozením, k zajištění její provozuschopnosti a tím zajištění odvedení srážkových vod z výstavbové plochy NJZ EDU a části plochy zařízení staveniště NJZ EDU a následně pak z ploch budoucího provozovaného areálu NJZ EDU. Rozsah ochranného pásma vychází z běžných hodnot u charakterově obdobných staveb vyplývajících z ustanovení § 23 zákona č. 274/2001 Sb., o vodovodech a kanalizacích, ve znění pozdějších předpisů.

VII. Vymezení navrhovaných zákazů a omezení, jejich důsledky na funkční a prostorové uspořádání území a návrhy z toho vyplývajících technických a organizačních opatření

V ochranném pásmu lze

- a) provádět zemní práce, stavby, umísťovat konstrukce nebo jiná podobná zařízení či provádět činnosti, které omezují přístup k přírodním řadům surové vody nebo které by mohly ohrozit jejich technický stav nebo plynulé provozování,
- b) vysazovat trvalé porosty,
- c) provádět skládky mimo skládek jakéhokoliv odpadu,
- d) provádět terénní úpravy,

jen s písemným souhlasem vlastníka, popřípadě provozovatele stavby „Odvedení srážkových vod z plochy NJZ EDU do Lipňanského potoka“.

Z navrhovaných zákazů a omezení neplynou požadavky na změnu funkčního nebo prostorového uspořádání území, ani požadavky na technická nebo organizační opatření.

VIII. Předpokládaná doba trvání ochranného pásma

Doba trvání ochranného pásma se navrhuje po dobu existence stavby „Odvedení srážkových vod z plochy NJZ EDU do Lipňanského potoka“.

V Praze dne 31.5.2021



podpis

 Elektrárna Dukovany II, a. s.
Duhová 1444/2
140 00 Praha 4
IČ: 04669207

-3-

ČÁST B

Přílohy k žádosti:

1. Není-li žadatel vlastníkem pozemku nebo stavby na něm umístěné a není-li oprávněn ze služebnosti nebo z práva stavby požadovaný záměr uskutečnit, dokládá souhlas vlastníka pozemku nebo stavby.
Souhlas s navrhovaným záměrem musí být vyznačen na situačním výkresu dokumentace.
2. Seznam a adresy oprávněných osob z věcných práv k pozemkům nebo stavbám, na kterých má být ochranné pásmo vymezeno.
3. Plná moc v případě zastupování, není-li udělena plná moc pro více řízení, popřípadě plná moc do protokolu.
4. Celková situace v měřítku katastrální mapy včetně parcelních čísel pozemků a staveb na nich, ze které bude zřejmé:
- a. rozsah ochranného pásma,
 - b. již existující ochranná pásma, chráněná území a záplavová území,
 - c. veřejná dopravní a technická infrastruktura dotčená ochranným pásmem s vyznačením náhradních opatření, např. jejich přeložek nebo nových staveb.
5. Závazná stanoviska dotčených orgánů, popřípadě jejich rozhodnutí opatřená doložkou právní moci, s uvedením příslušného orgánu, č.j. a data vydání, a to na úseku
- posuzování souladu s ÚPD (v případě, že je vydáváno závazné stanovisko podle § 96b stavebního zákona)
 - ochrany přírody a krajiny
 - ochrany vod
 - ochrany ovzduší
 - ochrany zemědělského půdního fondu
 - ochrany lesa
 - ochrany ložisek nerostných surovin
 - odpadového hospodářství
 - ochrany veřejného zdraví
 - veterinární péče
 - dopravy
 - energetiky
 - mírové využívání jaderné energie a ionizujícího záření
 - elektronických komunikací
 - obrany státu
 - bezpečnosti státu
 - ochrany obyvatelstva
 - požární ochrany
 - další
-
-

6. Stanoviska vlastníků veřejné dopravní a technické infrastruktury k možnosti a způsobu napojení nebo k podmínkám dotčených ochranných a bezpečnostních pásem navrhovaným náhradním opatřením (např. přeložkám), vyznačená na zákrese ochranného pásma, s uvedením příslušného vlastníka, č.j. a data vydání, a to na úseku

elektřiny.....

plynu.....

vody.....

kanalizace.....

rozvodu tepla.....

elektronických komunikací

dopravy

další.....

.....

.....

7. Další přílohy podle části A

k bodu II. žádosti

k bodu III. žádosti

*Příloha k žádosti o vydání rozhodnutí o ochranném pásmu – část A bod II.
„Odvedení srážkových vod z plochy NJZ EDU do Lipňanského potoka“*

Seznam pozemků, kterých se ochranné pásmo dotýká

Obec	Katastrální území	Parcelní číslo	Druh pozemku	Výměra [m²]
Dukovany	Lipňany u Skryjí	143/37	Orná půda	1 664
Dukovany	Lipňany u Skryjí	143/34	Orná půda	1 272
Dukovany	Lipňany u Skryjí	152/2	Orná půda	9 358
Dukovany	Lipňany u Skryjí	60/2	Trvalý travní porost	15 456
Dukovany	Lipňany u Skryjí	191	Ostatní plocha	678

Pozn.: Výměra = výměra pozemku dle údajů uvedených v listu vlastnictví dle Katastru nemovitostí.

MĚSTSKÝ ÚŘAD TŘEBÍČ ② ODBOR VÝSTAVBY	
Č. j.:	44 511
Datum doručení:	01 -06- 2021
Počet listů dokumentu:	6
Počet příloh v listinné podobě/počet listů	1
Počet příloh v nelistinné podobě	
Druh:	

Adresa příslušného úřadu

Úřad: Městský úřad Třebíč, odbor výstavby
 Ulice: Masarykovo nám. 116/6
 PSČ, obec: 674 01 Třebíč

Věc: ŽÁDOST O VYDÁNÍ ROZHODNUTÍ O OCHRANNÉM PÁSMU

podle ustanovení § 86 ve spojení s § 83 zákona č. 183/2006 Sb., o územním plánování a stavebním řádu (stavební zákon), a § 7 vyhlášky č. 503/2006 Sb., o podrobnější úpravě územního rozhodování, územního opatření a stavebního řádu.

ČÁST A

I. Ochranné pásmo, druh, rozsah

Žadatel navrhuje zřízení ochranného pásma pro stavbu „**Odvedení srážkových vod z ploch zařízení staveniště NJZ EDU do Heřmanického potoka**“, jejíž součástí je také koncový sběrač dešťových vod do Heřmanického potoka. Stavba „Odvedení srážkových vod z ploch zařízení staveniště NJZ EDU do Heřmanického potoka“ je předmětem územního řízení o umístění stavby „Odvedení srážkových vod z ploch zařízení staveniště NJZ EDU do Heřmanického potoka“.

Účelem stavby "Odvedení srážkových vod z ploch zařízení staveniště NJZ EDU do Heřmanického potoka" je odvedení srážkových vod během výstavby z ploch zařízení staveniště do Heřmanického potoka a následně, po odstranění (likvidaci) objektů zařízení staveniště, odvedení srážkových vod z rekultivované plochy zařízení staveniště prostřednictvím nově zrealizovaného koncového potrubního sběrače srážkových (dešťových) vod. Stavba je stavbou související se stavbou výroby elektřiny o celkovém instalovaném elektrickém výkonu 100 MW a více s možností poskytovat podpůrné služby k zajištění provozu elektrizační soustavy a slouží pro její zřízení.

Ochranné pásmo se stanovuje pro podzemní síť technické infrastruktury.

Ochranné pásmo se navrhuje v šíři 3,5 m vymezené vodorovnou vzdáleností od vnějšího líce stěny potrubí na každou stranu, a to v délce celé trasy stavby. Přesný rozsah navrhovaného ochranného pásma je patrný z příložené výkresové dokumentace, na níž je navrhované ochranné pásmo označeno jako „ochranné pásmo nového trubního vedení koncového sběrače“.

II. Navržené pozemky, kterých se ochranné pásmo dotýká:

obec	katastrální území	parcelní č.	druh pozemku podle katastru nemovitostí	výměra
Viz samostatná příloha				

Navrhuje-li se ochranné pásmo na více pozemcích, žadatel připojuje údaje obsažené v tomto bodě v samostatné příloze: ano ne

III. Identifikační údaje žadatele

(fyzická osoba uvede jméno, příjmení, datum narození, místo trvalého pobytu popřípadě adresu pro doručování, není-li shodná s místem trvalého pobytu; pokud záměr souvisí s její podnikatelskou činností, uvede fyzická osoba jméno, příjmení, datum narození, IČ, bylo-li přiděleno, místo trvalého pobytu popřípadě adresu pro doručování, není-li shodná s místem trvalého pobytu; právnická osoba uvede název nebo obchodní firmu, IČ, bylo-li přiděleno, adresu sídla popřípadě adresu pro doručování, není-li shodná s adresou sídla, osobu oprávněnou jednat jménem právnické osoby)

Elektrárna Dukovany II, a. s.

Duhová 1444/2, 140 00 Praha 4

IČ: 04669207

Oprávněný zástupce žadatele: Ing. Petr Závodský, předseda představenstva a generální ředitel

Telefon / mobilní telefon: +420 211 043 374

Fax / e-mail: njzedu@cez.cz

Datová schránka: zcnewnf

Žádá-li o vydání rozhodnutí více žadatelů, připojují se údaje obsažené v tomto bodě v samostatné příloze:

ano ne

IV. Žadatel jedná

samostatně

je zastoupen; v případě zastoupení na základě plné moci je plná moc připojena v samostatné příloze (u fyzické osoby se uvede jméno, příjmení, datum narození, místo trvalého pobytu, popřípadě adresa pro doručování, není-li shodná s místem trvalého pobytu; právnická osoba uvede název nebo obchodní firmu, IČ, bylo-li přiděleno, adresu sídla, popřípadě adresu pro doručování, není-li shodná s adresou sídla, osobu oprávněnou jednat jménem právnické osoby):

.....
.....
.....
.....

Telefon / mobilní telefon:

Fax / e-mail:

Datová schránka:

V. Údaje o současném stavu využívání pozemků

Ochranná pásma se umísťují převážně na nezastavěných, zemědělsky využívaných pozemcích. Hospodaření na zemědělských pozemcích nebude existencí ochranného pásma dotčeno.

Okrajově stavba zasahuje i do prostoru s rozptýlenou zelení vyskytující se podél koryta Heřmanického potoka

VI. Důvody zřízení požadovaného ochranného pásma a odůvodnění jeho rozsahu

Ochranné pásmo podzemních sítí technické infrastruktury, která je součástí stavby "Odvedení srážkových vod z ploch zařízení staveniště NJZ EDU do Heřmanického potoka", slouží k její bezprostřední ochraně před poškozením, k zajištění její provozuschopnosti a tím zajištění odvedení srážkových vod z ploch zařízení staveniště pro výstavbu NJZ EDU. Rozsah ochranného pásma vychází z běžných hodnot u charakterově obdobných staveb vyplývajících z ustanovení § 23 zákona č. 274/2001 Sb., o vodovodech a kanalizacích, ve znění pozdějších předpisů.

VII. Vymezení navrhovaných zákazů a omezení, jejich důsledky na funkční a prostorové uspořádání území a návrhy z toho vyplývajících technických a organizačních opatření

V ochranném pásmu lze

- a) provádět zemní práce, stavby, umísťovat konstrukce nebo jiná podobná zařízení či provádět činnosti, které omezují přístup k přírodním řadům surové vody nebo které by mohly ohrozit jejich technický stav nebo plynulé provozování,
- b) vysazovat trvalé porosty,
- c) provádět skládky mimo skládek jakéhokoliv odpadu,
- d) provádět terénní úpravy,

jen s písemným souhlasem vlastníka, popřípadě provozovatele koncového sběrače dešťových vod.

Z navrhovaných zákazů a omezení neplynou požadavky na změnu funkčního nebo prostorového uspořádání území, ani požadavky na technická nebo organizační opatření.

VIII. Předpokládaná doba trvání ochranného pásma

Doba trvání ochranného pásma se navrhuje po dobu existence stavby „Odvedení srážkových vod z ploch zařízení staveniště NJZ EDU do Heřmanického potoka“.

V Praze dne 31.5.2021


.....
podpis

 Elektrárna Dukovany II, a. s.
Duhová 1444/2
140 00 Praha 4
IČ: 04669207

ČÁST B

Přílohy k žádosti:

1. Není-li žadatel vlastníkem pozemku nebo stavby na něm umístěné a není-li oprávněn ze služebnosti nebo z práva stavby požadovaný záměr uskutečnit, dokládá souhlas vlastníka pozemku nebo stavby.
Souhlas s navrhovaným záměrem musí být vyznačen na situačním výkresu dokumentace.
2. Seznam a adresy oprávněných osob z věcných práv k pozemkům nebo stavbám, na kterých má být ochranné pásmo vymezeno.
3. Plná moc v případě zastupování, není-li udělena plná moc pro více řízení, popřípadě plná moc do protokolu.
4. Celková situace v měřítku katastrální mapy včetně parcelních čísel pozemků a staveb na nich, ze které bude zřejmé:
- a. rozsah ochranného pásma,
 - b. již existující ochranná pásma, chráněná území a záplavová území,
 - c. veřejná dopravní a technická infrastruktura dotčená ochranným pásmem s vyznačením náhradních opatření, např. jejich přeložek nebo nových staveb.
5. Závazná stanoviska dotčených orgánů, popřípadě jejich rozhodnutí opatřená doložkou právní moci, s uvedením příslušného orgánu, č.j. a data vydání, a to na úseku
- posuzování souladu s ÚPD (v případě, že je vydáváno závazné stanovisko podle § 96b stavebního zákona)
 - ochrany přírody a krajiny
 - ochrany vod
 - ochrany ovzduší
 - ochrany zemědělského půdního fondu
 - ochrany lesa
 - ochrany ložisek nerostných surovin
 - odpadového hospodářství
 - ochrany veřejného zdraví
 - veterinární péče
 - dopravy
 - energetiky
 - mírové využívání jaderné energie a ionizujícího záření.....
 - elektronických komunikací
 - obrany státu
 - bezpečnosti státu
 - ochrany obyvatelstva
 - požární ochrany
 - další
-
-

6. Stanoviska vlastníků veřejné dopravní a technické infrastruktury k možnosti a způsobu napojení nebo k podmínkám dotčených ochranných a bezpečnostních pásem navrhovaným náhradním opatřením (např. přeložkám), vyznačená na zákrese ochranného pásma, s uvedením příslušného vlastníka, č.j. a data vydání, a to na úseku
- elektřiny.....
 - plynu.....
 - vody.....
 - kanalizace.....
 - rozvodu tepla.....
 - elektronických komunikací
 - dopravy
 - další.....
-
-
7. Další přílohy podle části A
- k bodu II. žádosti
 - k bodu III. žádosti

*Příloha k žádosti o vydání rozhodnutí o ochranném pásmu – část A bod II.
„Odvedení srážkových vod z ploch zařízení staveniště NJZ EDU do Heřmanického potoka“*

Seznam pozemků, kterých se ochranné pásmo dotýká

Obec	Katastrální území	Parcelní číslo	Druh pozemku	Výměra [m²]
Rouhovany	Heřmanice u Rouchovan	211	Orná půda	62 578
Rouhovany	Heřmanice u Rouchovan	336/1	Ostatní plocha	5 172
Rouhovany	Heřmanice u Rouchovan	197	Orná půda	24 840
Rouhovany	Heřmanice u Rouchovan	196	Orná půda	28 880
Rouhovany	Heřmanice u Rouchovan	200/5	Orná půda	34 081
Rouhovany	Heřmanice u Rouchovan	302/1	Ostatní plocha	7 492
Rouhovany	Heřmanice u Rouchovan	177	Orná půda	23 567
Rouhovany	Heřmanice u Rouchovan	317/2	Ostatní plocha	1 649
Rouhovany	Heřmanice u Rouchovan	109/12	Orná půda	60 234
Rouhovany	Heřmanice u Rouchovan	182	Orná půda	7 222
Rouhovany	Heřmanice u Rouchovan	109/21	Orná půda	329
Rouhovany	Heřmanice u Rouchovan	109/22	Orná půda	93
Rouhovany	Heřmanice u Rouchovan	379/1	Ostatní plocha	678
Rouhovany	Heřmanice u Rouchovan	379/8	Ostatní plocha	5 495

Pozn.: Výměra = výměra pozemku dle údajů uvedených v listu vlastnictví dle Katastru nemovitostí.