



DZIENNIK URZĘDOWY

WOJEWÓDZTWA ŁÓDZKIEGO

Łódź, dnia 10 stycznia 2023 r.

Poz. 239

ZARZĄDZENIE REGIONALNEGO DYREKTORA OCHRONY ŚRODOWISKA W ŁODZI

z dnia 29 grudnia 2022 r.

w sprawie rezerwatu przyrody „Uroczyska Bażantarnia”

Na podstawie art. 13 ust. 3 ustawy z dnia 16 kwietnia 2004 r. o ochronie przyrody (Dz. U. z 2022 r. poz. 916, 1726 i 2375) zarządza się, co następuje:

§ 1. Rezerwat przyrody pod nazwą „Uroczysko Bażantarnia”, zwany dalej „rezerwatem”, obejmuje obszar o powierzchni 45,06 ha, położony w województwie łódzkim na terenie gminy Maków, w powiecie skierniewickim.

§ 2. 1. Opis granicy rezerwatu, w postaci współrzędnych punktów załamania granicy w układzie współrzędnych płaskich prostokątnych PL – 1992, zawiera załącznik nr 1 do zarządzenia.

2. Przebieg granicy rezerwatu określa mapa stanowiąca załącznik nr 2 do zarządzenia.

§ 3. Celem ochrony rezerwatu jest zachowanie grądu, olsu, łągu jesionowo-olszowego oraz licznych drzew pomnikowych, między innymi buków na granicy zasięgu.

§ 4. 1. Dla rezerwatu określa się rodzaj – Leśny (**L**).

2. Dla rezerwatu określa się typ i podtyp:

1) ze względu na dominujący przedmiot ochrony: typ – Fitocenotyczny (**PFi**), podtyp – zbiorowisk leśnych (**zl**);

2) ze względu na główny typ ekosystemu: typ – Leśny i borowy (**EL**), podtyp – lasów nizinnych (**lni**).

§ 5. Nadzór nad rezerwatem sprawuje Zastępca Regionalnego Dyrektora Ochrony Środowiska w Łodzi, Regionalny Konserwator Przyrody.

§ 6. Zarządzenie wchodzi w życie po upływie 14 dni od dnia ogłoszenia¹⁾.

Regionalny Dyrektor
Ochrony Środowiska w Łodzi

Arkadiusz Malec

¹⁾Niniejsze zarządzenie było poprzedzone Zarządzeniem Nr 20/2010 Regionalnego Dyrektora Ochrony Środowiska w Łodzi z dnia 15 marca 2010 r. w sprawie rezerwatu przyrody "Uroczysko Bażantarnia" (Dz. Urz. Woj. Łódz. nr 89, poz. 703), które utraciło moc z dniem wejścia w życie niniejszego zarządzenia zgodnie z art. 14 ustawy z dnia 4 stycznia 2013 r. o zmianie ustawy – Prawo wodne oraz niektórych innych ustaw (Dz. U. z 2013 r. poz. 165).

Załącznik Nr 1 do zarządzenia

Regionalnego Dyrektora Ochrony Środowiska w Łodzi

z dnia 29 grudnia 2022 r.

Przebieg granicy rezerwatu przyrody „Uroczysko Bażantarnia” w postaci wykazu współrzędnych punktów jej załamania w układzie współrzędnych płaskich prostokątnych PL-1992¹⁾

Lp.	Y	X
1	569546,10	453456,29
2	569490,41	453362,10
3	569454,48	453300,39
4	569394,39	453198,60
5	569237,70	453283,61
6	569156,94	453327,89
7	569156,94	453327,89
8	569156,90	453327,91
9	569036,09	453394,14
10	569027,31	453398,90
11	568917,10	453458,69
12	568917,05	453458,72
13	568917,11	453460,34
14	568917,52	453471,16
15	568864,91	453499,26
16	568885,17	453547,66
17	568868,95	453557,16
18	568857,50	453563,09
19	568829,47	453577,60
20	568813,26	453585,99
21	568808,00	453600,58
22	568805,47	453607,61
23	568795,27	453633,74
24	568790,20	453635,99
25	568750,36	453653,65
26	568740,45	453657,93
27	568726,69	453626,23
28	568714,11	453632,40
29	568712,50	453587,16
30	568720,19	453581,05
31	568718,15	453557,46
32	568712,29	453489,82
33	568712,15	453488,21
34	568663,12	453515,27
35	568642,45	453519,48
36	568651,71	453542,57
37	568669,44	453623,85
38	568670,88	453641,43
39	568670,89	453655,08
40	568650,25	453716,94
41	568648,61	453769,49

Lp.	Y	X
42	568622,90	453840,41
43	568623,55	453870,59
44	568609,82	453968,53
45	568559,08	454022,41
46	568670,79	453993,39
47	568677,89	454087,96
48	568742,04	454075,01
49	568800,00	454063,29
50	568810,64	454063,26
51	568829,26	454063,18
52	568828,44	454056,44
53	568926,52	454000,21
54	569032,24	453939,61
55	569057,55	453926,05
56	569064,57	453922,29
57	569109,05	453898,48
58	569127,73	453888,47
59	569155,97	453873,35
60	569252,75	453821,54
61	569258,96	453818,20
62	569338,11	453776,55
63	569340,87	453775,10
64	569394,62	453746,81
65	569484,90	453699,28
66	569486,68	453685,97
67	569487,71	453678,32
68	569454,08	453675,63
69	569457,57	453641,51
70	569458,74	453626,95
71	569503,62	453630,90
72	569530,06	453591,06
73	569538,95	453577,65
74	569592,99	453537,69
75	569563,28	453485,36
76	569546,10	453456,29

¹⁾ Układ współrzędnych płaskich prostokątnych PL-1992 jest jednym z układów tworzących państwowy system odniesień przestrzennych, o którym mowa w przepisach wydanych na podstawie art. 3 ust. 5 ustawy z dnia 17 maja 1989 r. - Prawo geodezyjne i kartograficzne (Dz. U. z 2021 r. poz. 1990 i 1641 oraz z 2022 r. poz. 1846 i 2185).




Załącznik Nr 2 do zarządzenia

Regionalnego Dyrektora Ochrony Środowiska w Łodzi
z dnia 29 grudnia 2022 r.




Przebieg granicy rezerwatu przyrody "Uroczysko Bażantarnia"

Objaśnienia

-  Rezerwat przyrody
-  Oddziały leśne
-  Wydzielenia leśne

Skala



Przygotowanie mapy: RDOŚ w Łodzi
 Ortofotomapa: Główny Urząd Geodezji i Kartografii, dostęp: 2022-12-09
 Dane topograficzne: © autorzy OpenStreetMap, dostęp: 2022-12-09
 Oddziały leśne: dane Nadleśnictwa Skierniewice, data pozyskania: 2022-12-09
 Układ współrzędnych: PL-1992

