



Wydział Test

Pytanie 1

Punkty maks.:
1,00

Wojewódzka komisja dyscyplinarna w sprawie odpowiedzialności zawodowej w dziedzinie geodezji i kartografii orzeka w składach:

Wybierz wszystkie poprawne:

- a. pięcioosobowych
- b. sześćosobowych
- c. czteroosobowych
- d. trzyosobowych

Pytanie 2

Punkty maks.:
1,00

Pomiarową osnowę wysokościową realizuje się:

Wybierz wszystkie poprawne:

- a. techniką kinematyczną GNSS
- b. metodą profili podłużnych
- c. metodą niwelacji geometrycznej
- d. metodą niwelacji siatkowej

Pytanie 3

Punkty maks.:
1,00

W trybie przepisów ustawy – Prawo geodezyjne i kartograficzne dla obszaru kraju zakłada się i prowadzi w systemie teleinformatycznym bazy danych następujących rejestrów publicznych:

Wybierz wszystkie poprawne:

- a. geodezyjna ewidencje sieci uzbrojenia terenu
- b. ewidencja miejscowości ulic i adresów
- c. państwowy rejestr nazw geograficznych
- d. krajowy rejestr podziału terytorialnego kraju (TERYT)

Pytanie 4

Punkty maks.:
1,00

Procedurę wznowienie znaków granicznych kończy:

Wybierz wszystkie poprawne:

- a. pouczenie że strony mogą wystąpić do wójta (burmistrza, prezydenta miasta) o rozgraniczenie
- b. decyzja wójta (burmistrza, prezydenta miasta) o ustaleniu granicy
- c. w przypadku zgodnego podpisania protokołu decyzja o umorzeniu postępowania administracyjnego
- d. żadne z wymienionych

Pytanie 5

Punkty maks.:
1,00

W toku postępowania administracyjnego organ wydaje:

Wybierz wszystkie poprawne:

- a. decyzje
- b. orzeczenia
- c. postanowienia
- d. zaświadczenia

Pytanie 6

Punkty maks.:
1,00

Mapa zasadnicza:

Wybierz wszystkie poprawne:

- a. nie zawiera danych z ewidencji gruntów i budynków (np. granice i numery działek)
- b. zawiera dane o podziemnym, naziemnym i nadziemnym uzbrojeniu terenu
- c. nie zawiera danych o zagospodarowaniu terenu (np. ulicach, drzewach, obiektach rzeźbie terenu)
- d. zawiera informacje o właścicielu nieruchomości

Pytanie **7**

Punkty maks.:
1,00

Na dokumentacji projektowej będącej przedmiotem narady koordynacyjnej zamieszcza się adnotację zawierającą informacje, iż:

Wybierz wszystkie poprawne:

- a. o zastrzeżeniach zgłoszonych przez uczestników narady
- b. dokumentacja była przedmiotem narady koordynacyjnej
- c. o zatwierdzeniu lub braku zatwierdzenia dokumentacji
- d. o uzgodnieniu lub braku uzgodnienia dokumentacji

Pytanie **8**

Punkty maks.:
1,00

Klauzulę tajności dokumentu zawierającego informacje niejawne nadaje:

Wybierz wszystkie poprawne:

- a. kierownik jednostki organizacyjnej w której są wytwarzane dokumenty niejawne
- b. kierownik kancelarii tajnej
- c. osoba, która jest uprawniona do podpisania dokumentu lub oznaczenia innego niż dokument materiału
- d. pełnomocnik ochrony

Pytanie **9**

Punkty maks.:
1,00

Materiałom gromadzonym w państwowym zasobie geodezyjnym i kartograficznym nadawany jest identyfikator składający się z:

Wybierz wszystkie poprawne:

- a. trzech członów oddzielonych kropkami
- b. pięciu członów oddzielonych kropkami
- c. czterech członów oddzielonych kropkami
- d. dwóch członów oddzielonych kropkami

Pytanie **10**

Punkty maks.:
1,00

Protokół ze wznowienia znaków granicznych lub wyznaczenia punktów granicznych zawiera m.in.:

Wybierz wszystkie poprawne:

- a. omówienie skreśleń i poprawek
- b. identyfikator obrębu ewidencyjnego
- c. numery działek ewidencyjnych
- d. opis sposobu stabilizacji lub markowania punktów osnowy pomiarowej

Pytanie **11**

Punkty maks.:
1,00

Działkę ewidencyjną stanowi ciągły obszar gruntu:

Wybierz wszystkie poprawne:

- a. wydzielony z otoczenia za pomocą granic działek ewidencyjnych
- b. jednorodny pod względem prawnym
- c. położony w granicach jednego obrębu ewidencyjnego
- d. wydzielony z otoczenia za pomocą ogrodzenia trwałego

Pytanie **12**

Punkty maks.:
1,00

Dokumenty i materiały przeznaczone dla podmiotu, na rzecz którego wykonawca prac geodezyjnych wykonał prace geodezyjne, sporządzane w postaci nieelektronicznej opatruje się klauzulą urzędową zawierającą:

Wybierz wszystkie poprawne:

- a. identyfikator ewidencyjny operatu technicznego
- b. datę przyjęcia operatu technicznego do zasobu
- c. podpis osoby reprezentującej organ prowadzący zasób
- d. sumę kontrolną dokumentu elektronicznego według algorytmu SHA-2 (SHA-256)

Pytanie **13**

Punkty maks.:
1,00

Wyniki oceny przydatności materiałów zasobu komisja utrwała w formie protokołu, który zawiera:

Wybierz wszystkie poprawne:

- a. uzasadnienie utraty przydatności użytkowej
- b. podpisy członków komisji

- c. skład komisji
- d. wykaz materiałów zasobu, które w ocenie komisji utraciły przydatność użytkową

Pytanie **14**

Punkty maks.:
1,00

Wyłączenie jest dopuszczalne, gdy jest dokonywane:

Wybierz wszystkie poprawne:

- a. pod budowę sklepów wielkopowierzchniowych
- b. na cele publiczne i za słusznym odszkodowaniem
- c. na cele organizacji pożytku publicznego
- d. dla powiększenia nieruchomości sąsiedniej, gdy jest to niezbędne, aby stała się działką budowlaną

Pytanie **15**

Punkty maks.:
1,00

Umorzenie postępowania administracyjnego następuje w formie:

Wybierz wszystkie poprawne:

- a. uchwały
- b. decyzji
- c. zarządzenia
- d. postanowienia

Pytanie **16**

Punkty maks.:
1,00

Starosta informuje o terminie i miejscu wyłożenia projektu operatu opisowo – kartograficznego poprzez ogłoszenie tej informacji w prasie o zasięgu krajowym w terminie:

Wybierz wszystkie poprawne:

- a. na co najmniej 21 dni roboczych przed dniem wyłożenia
- b. na co najmniej 14 dni przed dniem wyłożenia.
- c. na co najmniej 14 dni roboczych przed dniem wyłożenia
- d. na co najmniej 14 dni kalendarzowych przed dniem wyłożenia

Pytanie **17**

Punkty maks.:
1,00

Informacje publikowane w repozytorium interoperacyjności oznaczone są w szczególności:

Wybierz wszystkie poprawne:

- a. statusem obowiązywania
- b. opisem
- c. wersją
- d. nazwą

Pytanie **18**

Punkty maks.:
1,00

W bazie BDOT500 gromadzi się informacje dotyczące:

Wybierz wszystkie poprawne:

- a. rzeźby terenu
- b. budynków projektowanych
- c. sieci uzbrojenia terenu
- d. wód

Pytanie **19**

Punkty maks.:
1,00

Nie złożenie zawiadomienia o przekazaniu wyników zgłoszonych prac geodezyjnych i nieprzekazanie tych wyników przed upływem przewidywanego terminu:

Wybierz wszystkie poprawne:

- a. jest równoznaczne z przedłużeniem terminu przekazania
- b. skutkuje negatywnym protokołem weryfikacji
- c. jest równoznaczne z anulowaniem zgłoszenia prac
- d. jest równoznaczne z zaniechaniem wykonywania tych prac

Obiektem trwale związanym z budynkiem jest:

Pytanie **20**Punkty maks.:
1,00

Wybierz wszystkie poprawne:

- a. piwnica
- b. podpora
- c. schody
- d. garaż

Pytanie **21**Punkty maks.:
1,00Rękojmia wiary publicznej ksiąg wieczystych nie chroni:

Wybierz wszystkie poprawne:

- a. prawa dożywocia
- b. dokonanych na rzecz nabywcy działającego w złej wierze
- c. służebności drogi koniecznej
- d. rozporządzeń nieodpłatnych

Pytanie **22**Punkty maks.:
1,00

Pola powierzchni użytków gruntowych i konturów klasyfikacyjnych obliczone na podstawie wyników geodezyjnych pomiarów sytuacyjnych w granicach działki działki ewidencyjnej:

Wybierz wszystkie poprawne:

- a. wykazuje się z precyzją zapisu większą niż pole powierzchni działki ewidencyjnej
- b. wyrównuje się do pola powierzchni konturu klasyfikacyjnego
- c. wyrównuje się do pola powierzchni tej działki
- d. wykazuje się z taką samą precyzją zapisu jak pole powierzchni działki ewidencyjnej

Pytanie **23**Punkty maks.:
1,00

Kopie materiałów zasobu udostępniane w formie dokumentów elektronicznych opatruje się klauzulą urzędową zawierającą:

Wybierz wszystkie poprawne:

- a. identyfikator ewidencyjny materiału zasobu
- b. datę wykonania kopii materiału zasobu
- c. nazwę wykonawcy prac, któremu udostępniane są kopie materiałów
- d. nazwę materiału zasobu

Pytanie **24**Punkty maks.:
1,00

Wrys z mapy ewidencyjnej jest fragmentem mapy ewidencyjnej zawierającym również:

Wybierz wszystkie poprawne:

- a. informację o skali mapy
- b. projektowane budynki
- c. oznaczenie kierunku północy
- d. imię i nazwisko wykonawcy prac geodezyjnych

Pytanie **25**Punkty maks.:
1,00Danymi ewidencyjnymi dotyczącymi budynku nie są:

Wybierz wszystkie poprawne:

- a. łączne pole powierzchni użytkowej lokali niewyodrębnionych
- b. numer rejestru zabytków
- c. rok zakończenia budowy
- d. informacja o materiale, z którego zbudowane są zewnętrzne ściany budynku

Pytanie **26**Punkty maks.:
1,00

Decyzja o pozwoleniu na budowę wygasa:

Wybierz wszystkie poprawne:

- a. jeżeli budowa nie została rozpoczęta przed upływem 3 lat od dnia, w którym decyzja ta stała się ostateczna
- b. jeżeli budowa nie została rozpoczęta przed upływem 5 lat od dnia, w którym decyzja ta stała się ostateczna

- c. jeżeli budowa została przerwana na czas dłuższy niż 3 lata
- d. jeżeli budowa została przerwana na czas dłuższy niż 5 lat

Pytanie **27**Punkty maks.:
1,00

Materiały zasobu pozyskuje się do państwowego zasobu geodezyjnego i kartograficznego w wyniku:
Wybierz wszystkie poprawne:

- a. realizacji prac geodezyjnych lub prac kartograficznych
- b. archiwizacji materiałów zasobu
- c. przyjęcia darowizny
- d. działań organu prowadzącego zasób

Pytanie **28**Punkty maks.:
1,00

Nadawanie numerów porządkowych związanych z określoną ulicą odbywa się w następujący sposób:
Wybierz wszystkie poprawne:

- a. numery porządkowe obiektów przylegających do placu wzrastają, poczynając od naroża placu przy głównej ulicy, zgodnie z kierunkiem ruchu wskazówek zegara
- b. numery porządkowe wzdłuż ulic głównych wzrastają z północy na południe
- c. numery porządkowe po prawej stronie ulicy, w kierunku zwiększających się numerów, oznaczają się liczbami nieparzystymi
- d. numery porządkowe wzdłuż ulic głównych wzrastają w kierunku od centrum miejscowości ku jej granicom

Pytanie **29**Punkty maks.:
1,00

Kod SUKS to kod dla następującego obiektu bazy GESUT:

Wybierz wszystkie poprawne:

- a. kratka ściekowa
- b. studnia zwykła
- c. studnia głębinowa
- d. studnia kanalizacyjna

Pytanie **30**Punkty maks.:
1,00

Główny Geodeta Kraju:

Wybierz wszystkie poprawne:

- a. sporządza projekty sprawozdań dotyczące funkcjonowania infrastruktury informacji przestrzennej
- b. kontroluje przebieg prac w zakresie krajowej infrastruktury informacji przestrzennej
- c. dokonuje z innymi organami wiodącymi uzgodnień mających na celu zapewnienie zgodności infrastruktury pod względem tematycznym
- d. sporządza projekty informacji dotyczące funkcjonowania infrastruktury informacji przestrzennej

Pytanie **31**Punkty maks.:
1,00

Mapa zasadnicza udostępniana jest z państwowego zasobu geodezyjnego i kartograficznego w postaci:

Wybierz wszystkie poprawne:

- a. wektorowej
- b. dowolnej
- c. rastrowej
- d. drukowanej

Pytanie **32**Punkty maks.:
1,00

Ulice leżące w ciągu dróg krajowych należą:

Wybierz wszystkie poprawne:

- a. do dróg krajowych
- b. do dróg powiatowych
- c. do dróg alternatywnych
- d. do dróg wojewódzkich

Pytanie **33**Punkty maks.:
1,00

Kto znaki graniczne niszczy, uszkadza, usuwa, przesuwa lub czyni niewidocznymi albo fałszywie wystawia:

Wybierz wszystkie poprawne:

- a. podlega karze pozbawienia wolności do 3 lat
- b. podlega karze ograniczenia wolności albo pozbawienia wolności do lat 5
- c. podlega grzywnie, podlega karze ograniczenia wolności albo pozbawienia wolności do lat 2
- d. nie podlega grzywnie

Pytanie **34**Punkty maks.:
1,00

Odległość silosów na zboże i pasze o pojemności do 100 ton powinna wynosić co najmniej:

Wybierz wszystkie poprawne:

- a. 4 m od granicy działki sąsiedniej
- b. 8 m od innych budynków, z wyłączeniem budynków inwentarskich i gospodarczych
- c. 15 m od składu węgla i koksu
- d. 8 m od pomieszczeń przeznaczonych na pobyt ludzi

Pytanie **35**Punkty maks.:
1,00

Dla każdego nowo zakładanego punktu osnowy geodezyjnej sporządza się opis topograficzny zawierający co najmniej:

Wybierz wszystkie poprawne:

- a. dane dotyczące stabilizacji
- b. numer kancelaryjny
- c. szkic lokalizacyjny
- d. współrzędne geodezyjne punktu z dokładnością do 0,001"

Pytanie **36**Punkty maks.:
1,00

Wykreślenie z centralnego rejestru osób posiadających uprawnienia zawodowe następuje w przypadku:

Wybierz wszystkie poprawne:

- a. zawieszenia uprawnień zawodowych
- b. śmierci
- c. sądowego zakazu wykonywania zawodu geodety lub kartografa
- d. utraty pełnej zdolności do czynności prawnych

Pytanie **37**Punkty maks.:
1,00

Powiatową bazę GESUT tworzy i prowadzi się w systemie teleinformatycznym na podstawie:

Wybierz wszystkie poprawne:

- a. materiałów przyjętych do państwowego zasobu geodezyjnego i kartograficznego
- b. dokumentów, które były wynikiem narad koordynacyjnych
- c. danych i informacji pozyskanych od podmiotów władających sieciami uzbrojenia terenu
- d. danych i informacji pozyskanych z innych rejestrów publicznych

Pytanie **38**Punkty maks.:
1,00

Kształtowanie i prowadzenie polityki przestrzennej w województwie należy do zadań:

Wybierz wszystkie poprawne:

- a. wojewody
- b. Rady Ministrów
- c. samorządu województwa
- d. ministra właściwego do spraw budownictwa, planowania i zagospodarowania przestrzennego oraz mieszkalnictwa

Pytanie **39**Punkty maks.:
1,00

Prawomocne orzeczenia o rozgraniczeniu nieruchomości sąd przesyła do sądów rejonowych właściwych do prowadzenia ksiąg wieczystych w celu ujawnienia ich w księgach wieczystych:

Wybierz wszystkie poprawne:

- a. na wniosek sądu rejonowego właściwego do prowadzenia ksiąg wieczystych w terminie 30 dni

- b. z urzędu w terminie dwóch miesięcy
- c. z urzędu w terminie jednego miesiąca
- d. z urzędu w terminie 30 dni

Pytanie **40**

Punkty maks.:
1,00

Zawiadomienie o czynnościach podjętych w celu ustalenia przebiegu granic działek ewidencyjnych wykonawca prac geodezyjnych doręcza:

Wybierz wszystkie poprawne:

- a. sąsiadom
- b. użytkownikom gruntów państwowych
- c. użytkownikom wieczystym
- d. właścicielom

Pytanie **41**

Punkty maks.:
1,00

Pełną zdolność do czynności prawnych nabywa się z chwilą:

Wybierz wszystkie poprawne:

- a. ukończenia lat trzynaście
- b. uzyskania pełnoletności
- c. ukończenia lat siedemnaście
- d. ukończenia lat piętnaście

Pytanie **42**

Punkty maks.:
1,00

Rada Infrastruktury Informacji Przestrzennej działa przy:

Wybierz wszystkie poprawne:

- a. Głównym Geodecie Kraju
- b. Prezesie Rady Ministrów
- c. Ministrze właściwym do spraw budownictwa, planowania i zagospodarowania przestrzennego oraz mieszkalnictwa
- d. Głównym Urzędzie Geodezji i Kartografii

Pytanie **43**

Punkty maks.:
1,00

Użytki gruntowe wykazywane w ewidencji dzielą się na następujące grupy:

Wybierz wszystkie poprawne:

- a. użytki ekologiczne
- b. nieużytki
- c. grunty rolne
- d. użytki rolne

Pytanie **44**

Punkty maks.:
1,00

Stronami w postępowaniu dyscyplinarnym są:

Wybierz wszystkie poprawne:

- a. wojewódzki inspektor nadzoru geodezyjnego i kartograficznego
- b. przewodniczący wojewódzkiej komisji dyscyplinarnej
- c. obwiniony
- d. rzecznik dyscyplinarny

Pytanie **45**

Punkty maks.:
1,00

Podjęcie przez radę gminy uchwały w sprawie nadania nazwy drodze wewnętrznej wymaga zgody :

Wybierz wszystkie poprawne:

- a. rady gminy
- b. właścicieli terenów, na której jest zlokalizowana
- c. rady gminy, po zasięgnięciu opinii właściwego starosty
- d. rady gminy, po zasięgnięciu opinii właściwego zarządu powiatu

Pytanie **46**Punkty maks.:
1,00

Celami publicznymi, w myśl przepisów ustawy o gospodarce nieruchomościami, są:

Wybierz wszystkie poprawne:

- a. wykonywanie budowli służących zwalczaniu chorób zakaźnych zwierząt
- b. wydobywanie złóż kopalin objętych własnością górnictwem
- c. budowa i utrzymywanie sieci transportowej dwutlenku węgla
- d. utrzymywanie cmentarzy

Pytanie **47**Punkty maks.:
1,00

Udostępnienie materiałów zasobu odbywa się na podstawie:

Wybierz wszystkie poprawne:

- a. wniosku
- b. decyzji administracyjnej
- c. postanowienia o udostępnieniu materiałów zasobu
- d. zgłoszenia prac geodezyjnych

Pytanie **48**Punkty maks.:
1,00W skład operatu technicznego nie wchodzi:





Wybierz wszystkie poprawne:

- a. zawiadomienie o zakończeniu pracy geodezyjnej lub kartograficznej
- b. poświadczona za zgodność z oryginałem kopie protokołu klasyfikacyjnego
- c. sprawozdanie techniczne
- d. dziennik niwelacji

Pytanie **49**Punkty maks.:
1,00

Który znak kartograficzny przedstawia taras na mapie zasadniczej:

Wybierz wszystkie poprawne:

- a. 
- b. 
- c. 
- d. 

Pytanie **50**Punkty maks.:
1,00

Podstawową skalą mapy zasadniczej jest skala:

Wybierz wszystkie poprawne:

- a. 1:500
- b. 1:1000
- c. 1:250
- d. 1:10 000

Pytanie **51**Punkty maks.:
1,00

Geodezyjny pomiar sytuacyjny wykonuje się w sposób zapewniający określenie położenia szczegółu terenowego względem punktów poziomej osnowy geodezyjnej lub pomiarowej, z dokładnością nie mniejszą niż:

Wybierz wszystkie poprawne:

- a. 0,10 m – w przypadku szczegółów terenowych I grupy
- b. 0,20 m – w przypadku szczegółów terenowych II grupy
- c. 0,15 m – w przypadku szczegółów terenowych II grupy
- d. 0,30 m – w przypadku szczegółów terenowych III grupy

Zarządzenia Prezesa Rady Ministrów:

Wybierz wszystkie poprawne:

Pytanie **52**Punkty maks.:
1,00

- a. maja charakter wewnętrzny
- b. nie mogą stanowić podstawy decyzji wobec obywateli
- c. mogą stanowić podstawy decyzji wobec osób prawnych
- d. są wydawane tylko na podstawie ustawy

Pytanie **53**Punkty maks.:
1,00

Jaki organ jest organem wyższego stopnia w stosunku do organów jednostek samorządu terytorialnego?
Wybierz wszystkie poprawne:

- a. Marszałkowie Województw
- b. Samorządowe kolegia odwoławcze, chyba że ustawy szczególne stanowią inaczej
- c. Właściwi w sprawie ministrowie, chyba że ustawy szczególne stanowią inaczej
- d. Wojewodowie, chyba że ustawy szczególne stanowią inaczej

Pytanie **54**Punkty maks.:
1,00

Wstrzymanie przez wojewodę egzekucji administracyjnej obowiązków o charakterze pieniężnym może być dokonane w odniesieniu do tej samej należności:

Wybierz wszystkie poprawne:

- a. tylko jednorazowo, na okres nie dłuższy niż 7 dni
- b. kilkakrotnie, jednak nie dłużej niż na 7 dni
- c. kilkakrotnie, jednak nie dłużej niż na 30 dni
- d. tylko jednorazowo, na okres nie dłuższy niż 30 dni

Pytanie **55**Punkty maks.:
1,00

Ze względu na wymaganą dokładność określenia położenia punktów szczegółów terenowych wyróżnia się I, II i III grupę szczegółów terenowych, do grupy III nie są zaliczone szczegóły:

Wybierz wszystkie poprawne:

- a. oddziały leśne na obszarach lasów i parków narodowych
- b. zieleńce
- c. sztuczne zbiorniki wodne
- d. odkrywki glebowe dla potrzeb gleboznawczej klasyfikacji gruntów

Pytanie **56**Punkty maks.:
1,00

Międzynarodowy Układ Jednostek Miar (SI) to:

Wybierz wszystkie poprawne:

- a. spójny układ jednostek miar, przyjęty i zalecany przez Prezesa Głównego Urzędu Miar
- b. spójny układ jednostek miar, przyjęty i zalecany przez Generalną Konferencję Miar
- c. spójny układ jednostek miar, przyjęty i zalecany przez Unię Europejską
- d. spójny układ jednostek miar, przyjęty i zalecany przez Parlament Unii Europejskiej

Pytanie **57**Punkty maks.:
1,00

Organ prowadzący zasób:

Wybierz wszystkie poprawne:

- a. przechowuje co najmniej dwie ostatnie kopie bezpieczeństwa materiałów zasobu
- b. wykonuje na nośnikach zewnętrznych, nie rzadziej niż raz na rok, kopie bezpieczeństwa materiałów zasobu w postaci elektronicznej
- c. przechowuje materiały zasobu w sposób chroniący je przed zniszczeniem
- d. przechowuje materiały zasobu w sposób chroniący je przed pożarem

Pytanie **58**Punkty maks.:
1,00

Średni błąd położenia i wysokości punktów pomiarowej osnowy poziomej i wysokościowej odpowiednio:

Wybierz wszystkie poprawne:

- a. nie może być większy niż 0,10m względem punktów poziomej osnowy geodezyjnej i 0,10m względem punktów wysokościowej osnowy geodezyjnej
- b. nie może być większy niż 0,05 m względem punktów poziomej osnowy geodezyjnej i 0,05m względem punktów wysokościowej osnowy geodezyjnej

- c.
nie może być mniejszy niż 0,10m względem punktów poziomej osnowy geodezyjnej i 0,05m względem punktów wysokościowej osnowy geodezyjnej
- d. nie może być większy niż 0,10m względem punktów poziomej osnowy geodezyjnej i 0,05m względem punktów wysokościowej osnowy geodezyjnej

Pytanie **59**

Punkty maks.:
1,00

Rejestr cen nieruchomości zawiera informacje dotyczące:

Wybierz wszystkie poprawne:

- a. strony kupującej
- b. ceny transakcji netto
- c. rodzaju rynku
- d. wykazu nieruchomości będących przedmiotem transakcji

Pytanie **60**

Punkty maks.:
1,00

Znaki graniczne przesunięte lub uszkodzone mogą być wznowione:

Wybierz wszystkie poprawne:

- a. bez przeprowadzania postępowania rozgraniczeniowego, jeśli istnieją dokumenty pozwalające na określenie pierwotnego położenia
- b. bez przeprowadzania postępowania rozgraniczeniowego, jeśli nawet nie istnieją dokumenty pozwalające na określenie pierwotnego położenia
- c. jeśli nastąpił spór co do położenia znaków
- d. przez właściciela nieruchomości