



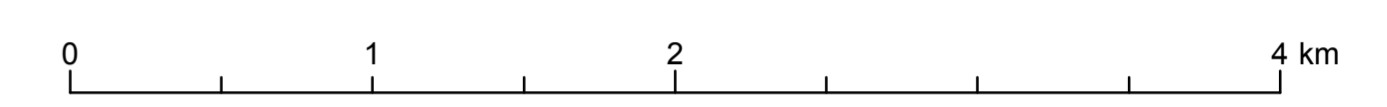
**Obszary udokumentowanych złóż kopalin
wprowadzone zarządzeniem zastępczym
Wojewody Mazowieckiego**

ZAŁĄCZNIK NR 2


**STUDIUM UWARUNKOWAŃ I KIERUNKÓW
ZAGOSPODAROWANIA PRZESTRZENNEGO
GMINY SŁUPNO**

UWARUNKOWANIA ZAGOSPODAROWANIA PRZESTRZENNEGO



SKALA 1 : 25 000



OZNACZENIA

 granice gminy

OBSZARY UDOKUMENTOWANYCH ZŁÓŻ KOPALIN

-  1. CEKANOWO - ZŁOŻE SUROWCÓW ILASTYCH CERAMIKI BUDOWLANEJ - IŁY
nr MIDAS: 3160 IB
-  2. CEKANOWO - ZŁOŻE KRUSZYWA NATURALNEGO - PIASKI
nr MIDAS: 8254 KN

Opracowanie:

BUDPLAN Sp. z o.o.
Kordeckiego 20
04-327 Warszawa
mgr Agata Grzelak