

REGIONALNA DYREKCJA LASÓW PAŃSTWOWYCH WE WROCŁAWIU



PROTOKÓŁ Z NARADY URZĄDZENIOWEJ DLA NADLEŚNICTWA MILICZ

przedstawienie oraz uzupełnienie założeń do projektu planu urządzenia lasu na lata
2026-2035

WROCŁAW 2024

PROTOKÓŁ Z NARADY URZĄDZENIOWEJ DLA NADLEŚNICTWA MILICZ

Spis treści

WSTĘP	4
1. PRZEDSTAWIENIE PRZEZ DYREKTORA RDLP SKŁADU ZESPOŁU LOKALNEJ WSPÓŁPRACY (ZLW), JEGO ROLI W PROCESIE SPORZĄDZANIA PROJEKTU PUL ORAZ POTRZEBY PRZYJĘCIA REGULAMINU PRACY ZLW	4
2. WYSTĄPIENIE NADLEŚNICZEGO	4
A) INFORMACJE O PODSTAWOWYCH ZAŁOŻENIACH POLITYK ZAGOSPODAROWANIA PRZESTRZENNEGO REGIONU DOTYCZĄCYCH GOSPODARKI LEŚNEJ I OCHRONY PRZYRODY, Z UWZGLĘDNIENIEM REGIONALNYCH STRATEGII ROZWOJU ORAZ REGIONALNYCH PROGRAMÓW OCHRONY ŚRODOWISKA;	4
B) PODSTAWOWE INFORMACJE Z ZAKRESU GOSPODARKI LEŚNEJ PROWADZONEJ PRZEZ NADLEŚNICTWO, WSPÓŁPRACY Z LOKALNYMI SAMORZĄDAMI I INNYMI PODMIOTAMI ORAZ ROLI NADLEŚNICTWA W LOKALNYM RYNKU PRACY;	4
C) REALIZOWANE PRZEZ NADLEŚNICTWO DZIAŁANIA I PROJEKTY ŚRODOWISKOWE, EDUKACYJNE, TURYSTYCZNE, INFRASTRUKTURALNE, NAUKOWE ITP.;	4
D) INFORMACJE O FORMACH OCHRONY PRZYRODY I FUNKCJACH LASU, ZE SZCZEGÓLNYM UWZGLĘDNIENIEM OBSZARÓW NATURA 2000, REZERWATÓW PRZYRODY WYZNACZONYCH NA GRUNTACH W ZASIĘGU TERYTORIALNYM NADLEŚNICTWA;	4
E) ZABEZPIECZENIE PRZECIWOŻAROWE W LASACH;	4
F) OKREŚLENIE POTRZEB WSKAZYWANIA OBSZARÓW ZAGROŻONYCH USZKODZENIAMI: NA GRUNTACH POROLNYCH, POWODOWANYMI PRZEZ ZWIERZYNĘ ŁOWNĄ, OWADY, GRZYBY, JEMIOŁĘ, BOBRY, PRZEMYSŁ ITP.;	5
3. WYSTĄPIENIE KIEROWNIKA ZOL, W FORMIE PREZENTACJI, ZAWIERAJĄCE INFORMACJE Z ZAKRESU OCHRONY LASU, W SZCZEGÓLNOŚCI Z ODNOTOWANYMI SZKODAMI SPOWODOWANYMI PRZEZ CZYNNIKI BIOTYCZNE I ABIOTYCZNE (WIATRY, GRADOBICIA, OKIŚĆ, POŻARY, JEMIOŁĘ, OWADY, PATOGENY GRZYBOWE, ZWIERZYNĘ PŁOWĄ ITP.) WRAZ Z OCENĄ STABILNOŚCI DRZEWOSTANÓW NADLEŚNICTWA	5
4. WYSTĄPIENIE WYKONAWCY OBEJMUJĄCE ZAŁOŻENIA DO PROJEKTU PLANU URZĄDZENIA LASU, Z WYKORZYSTANIEM USTALEŃ Z KZP	5
5. WYSTĄPIENIE NACZELNIKA WŁAŚCIWEGO DS. URZĄDZANIA LASU	5
6. DYSKUSJA, W TYM ODNIESIENIE SIĘ ZLW DO OMAWIANEJ PROBLEMATYKI, A W SZCZEGÓLNOŚCI:	6
A) PRZEDSTAWIONYCH ZAŁOŻEŃ DO PROJEKTU PLANU URZĄDZENIA LASU;	6
7. PISEMNA OPINIA ZESPOŁU LOKALNEJ WSPÓŁPRACY – ZAŁĄCZNIK NR 8 DO NINIEJSZEGO PROTOKOŁU.	6
PODSUMOWANIE	6

WSTĘP

Narada urzędzeniowa (NU) dla Nadleśnictwa Milicz odbyła się 04 kwietnia 2024 roku we Wrocławiu. Celem narady było przedstawienie oraz uzupełnienie założeń do projektu planu urządzenia lasu. Za podstawę obrad przyjęto założenia wypracowane przez Komisję Założeń Planu (KZP) dla Nadleśnictwa Milicz w dniu 21 czerwca 2023 roku wraz z decyzją w sprawie wniosku podjętego wstępnie na Komisji Założeń Planu o zróżnicowanie wieku rębności dla sosny w Nadleśnictwie Milicz (protokół z posiedzenia KZP oraz decyzja w sprawie wniosku o zróżnicowanie wieku rębności dla sosny stanowi załącznik nr 1 do niniejszego protokołu).

Naradzie przewodniczył Zastępca Dyrektora ds. Gospodarki Leśnej RDLP we Wrocławiu – pan Robert Szlachetka. Lista pozostałych uczestników znajduje się w załączniku nr 2 do niniejszego protokołu.

Informację o rozpoczęciu debaty publicznej do projektu planu urządzenia lasu podano do publicznej wiadomości, dodatkowo informując o tym pisemnie lub z wykorzystaniem komunikacji elektronicznej osoby, instytucje, stowarzyszenia itd., oraz podmioty, które zgłosiły chęć udziału w konsultacjach po ogłoszeniu w Biuletynie Informacji Publicznej komunikatu o przystąpieniu do sporządzania projektu planu.

1. Przedstawienie przez dyrektora RDLP składu zespołu lokalnej współpracy (ZLW), jego roli w procesie sporządzania projektu PUL oraz potrzeby przyjęcia regulaminu pracy ZLW

Temat przedstawił pan Waldemar Zaremba, szczegóły znajdują się w załączniku nr 3 do niniejszego protokołu.

2. Wystąpienie nadleśniczego

Temat przedstawił pan Marcin Calów, szczegóły znajdują się w załączniku nr 4 do niniejszego protokołu. W trakcie wystąpienia omówiono:

- a) informacje o podstawowych założeniach polityk zagospodarowania przestrzennego regionu dotyczących gospodarki leśnej i ochrony przyrody, z uwzględnieniem regionalnych strategii rozwoju oraz regionalnych programów ochrony środowiska;
- b) podstawowe informacje z zakresu gospodarki leśnej prowadzonej przez nadleśnictwo, współpracy z lokalnymi samorządami i innymi podmiotami oraz roli nadleśnictwa w lokalnym rynku pracy;
- c) realizowane przez nadleśnictwo działania i projekty środowiskowe, edukacyjne, turystyczne, infrastrukturalne, naukowe itp.;
- d) informacje o formach ochrony przyrody i funkcjach lasu, ze szczególnym uwzględnieniem obszarów Natura 2000, rezerwatów przyrody wyznaczonych na gruntach w zasięgu terytorialnym nadleśnictwa;
- e) zabezpieczenie przeciwpożarowe w lasach;

PROTOKÓŁ Z NARADY URZĄDZENIOWEJ DLA NADLEŚNICTWA MILICZ

- f) określenie potrzeb wskazywania obszarów zagrożonych uszkodzeniami: na gruntach porolnych, powodowanymi przez zwierzynę łowną, owady, grzyby, jemiolę, bobry, przemysł, itp.

3. Wystąpienie kierownika ZOL, w formie prezentacji, zawierające informacje z zakresu ochrony lasu, w szczególności z odnotowanymi szkodami spowodowanymi przez czynniki biotyczne i abiotyczne (wiatry, gradobicia, okiść, pożary, jemiolę, owady, patogeny grzybowe, zwierzynę płową itp.) wraz z oceną stabilności drzewostanów nadleśnictwa

Temat przedstawił pan Jarosław Góral, szczegóły znajdują się w załączniku nr 5 do niniejszego protokołu.

4. Wystąpienie wykonawcy obejmujące założenia do projektu planu urządzenia lasu, z wykorzystaniem ustaleń z KZP

Temat przedstawił pan Marek Matyjaszczyk, szczegóły znajdują się w załączniku nr 6 do niniejszego protokołu. W trakcie wystąpienia omówiono:

- a) informacja o posiadanych inwentaryzacjach i opracowaniach z zakresu gleboznawstwa leśnego, fitosocjologii, siedlisk przyrodniczych, inwentaryzacji zasobów martwych drzew, danych dotyczących docelowej sieci dróg, koncepcji gospodarowania wodą w lesie (np. w obszarach nieobjętych dotychczas tymi pracami) oraz propozycji ich uzupełnienia;
- b) proponowany podział na gospodarstwa wraz z omówieniem zasad ich wyróżniania;
- c) przyjętej metody inwentaryzacji zasobów drzewnych (metoda reprezentacyjna lub metoda ALS);
- d) propozycji typów drzewostanów (TD) i rodzajów rębni dla poszczególnych typów siedliskowych lasu oraz leśnych siedlisk przyrodniczych;
- e) propozycji przyjęcia przeciętnych wieków rębności dla poszczególnych gatunków drzew leśnych;
- f) uwzględnienia odpowiedniego postępowania gospodarczego na powierzchniach badawczych, np. glebowych powierzchniach wzorcowych (GPW), powierzchniach monitoringu lasu (SPO II).

5. Wystąpienie naczelnika właściwego ds. urządzania lasu

Temat przedstawił pan Artur Jakubiak, szczegóły znajdują się w załączniku nr 7 do niniejszego protokołu. W trakcie wystąpienia omówiono:

- a) informacje wymagane w prognozie oddziaływania projektu planu urządzenia lasu na środowisko na podstawie uzgodnienia z RDOŚ w trybie ustawy o udostępnianiu informacji o środowisku i jego ochronie, udziale społeczeństwa w ochronie środowiska oraz o ocenach oddziaływania na środowisko;
- b) informacja o potrzebie opracowania zakresu zadań ochronnych dla obszaru Natura 2000 w projekcie planu urządzenia lasu;

PROTOKÓŁ Z NARADY URZĄDZENIOWEJ DLA NADLEŚNICTWA MILICZ

- c) informacja o udziale społeczeństwa i kolejnych etapach opracowania projektu planu urządzenia lasu.

6. Dyskusja, w tym odniesienie się ZLW do omawianej problematyki, a w szczególności:

- a) przedstawionych założeń do projektu planu urządzenia lasu;
- b) propozycji wyróżnienia obszarów o szczególnym znaczeniu dla lokalnej społeczności;
- c) potrzeb w zakresie zagospodarowania turystycznego.

Szczegóły dyskusji omówiono w podsumowaniu poniżej.

7. Pisemna opinia zespołu lokalnej współpracy – załącznik nr 8 do niniejszego protokołu.

PODSUMOWANIE

Narada urzędniowa potwierdziła założenia do projektu planu urządzenia lasu. przyjęte przez Komisję Założeń Planu. Wniesiono następujące uzupełnienia:

1. Podczas obrad – na wniosek Wykonawcy reprezentowanego pana Marka Matyjaszczyka – poruszono kwestię wykorzystania programu WebTaksator w trakcie sporządzania projektu planu urządzenia lasu. Wykonawca stwierdził, że według jego wiedzy program WEBTaksator w chwili obecnej nie jest gotowy do wykorzystania w pracach urzędniowych i zaproponował, aby rozpocząć prace programem Taksator w wersji 6 (T6), a w momencie udostępnienia w pełni funkcjonalnej wersji programu WEBTaksator (WT) zaimplementować dane opracowane w T6 do programu WT. Przewodniczący narady urzędniowej zdecydował, aby prace urzędniowe prowadzić zgodnie ze stanowiskiem zaprezentowanym przez przedstawiciela DGLP na naradzie urzędniowej dla Nadleśnictwa Lubin w dniu 03 kwietnia 2024 roku. Wówczas to, pan Jacek Przypaśniak przedstawił stanowisko DGLP, zgodnie z którym na potrzeby prac taksacyjnych Wykonawca może realizować prace przy pomocy programu Taksator 6, natomiast w ramach prac zakończeniowych, Wykonawca przekaże dane w programie WEBTaksator.
2. Nawiązując do wystąpienia Wykonawcy przypomniano, że zgodnie z decyzją w sprawie wniosku podjętego wstępnie na Komisji Założeń Planu, ostatecznie nie różnicowano wieku rębności dla sosny w Nadleśnictwie Milicz. W projekcie planu urządzenia lasu dla Nadleśnictwa Milicz na lata 2026-2035 dla sosny należy przyjąć 100-letni wiek rębności (szczegóły zawiera załącznik nr 1 do niniejszego protokołu).
3. Przedstawiciele Regionalnej Dyrekcji Ochrony Środowiska we Wrocławiu, pan Rafał Klodek oraz pani Anna Haplicznik nie wnieśli uwag. Pan Rafał Klodek w ramach uzupełnienia wcześniejszych wystąpień poinformował zebranych, że w ciągu jednego miesiąca będzie sporządzany plan zadań ochronnych (pzo)

PROTOKÓŁ Z NARADY URZĄDZENIOWEJ DLA NADLEŚNICTWA MILICZ

dla obszaru Chłodnia w Cieszkowie, dla pozostałych obszarów znajdujących się w zasięgu Nadleśnictwa Milicz w tej chwili nie można podać terminu zakończenia prac nad pzo ze względu na rozległość obszarów oraz ich problematyczność. Pomimo tego dokumentacja przyrodnicza już opracowana na potrzeby tychże pzo i będąca w posiadaniu Regionalnej Dyrekcji Ochrony Środowiska we Wrocławiu będzie dostępna dla Wykonawcy projektu planu urządzenia lasu. Podkreślił również potrzebę organizowania spotkań roboczych w trakcie realizacji projektu planu urządzenia lasu deklarując, że RDOŚ we Wrocławiu jest na nie otwarty.

4. Przedstawiciel Wydziału Hodowli i Użytkowania Lasu RDLP we Wrocławiu, pan Tomasz Kowalski nie wniósł uwag.
5. Przedstawiciel Wydziału Ochrony Lasu i Łowiectwa RDLP we Wrocławiu, pani Grażyna Góral nie wniósła uwag.
6. Przedstawiciel Wydziału Rzecznika Prasowego RDLP we Wrocławiu, pani Malwina Sokołowska nie wniósła uwag.
7. Przedstawiciel Wydziału Marketingu RDLP we Wrocławiu, pani Bernadeta Mikołajczak nie wniósła uwag.
8. Pan Cezary Tajer zadał pytanie o sposób składania opinii. Poinformowano go, że opinie można składać w dowolny skuteczny sposób na adres RDLP we Wrocławiu, m.in.: drogą mailową, pocztą tradycyjną czy poprzez ePUAP.
9. Pan Piotr Tyszko-Chmielowiec wyraził uznanie dla LP za odwagę podjęcia próby włączenia społeczeństwa do debaty nad kształtem gospodarki leśnej. Stowarzyszenie Partnerstwo Doliny Baryczy przygotowuje swoje oficjalne stanowisko i prześle je do RDLP we Wrocławiu. Zwrócił uwagę na różnice pomiędzy pojęciami: stabilność drzewostanu oraz stabilność pojedynczych drzew. Zauważył, że ważna w jego odczuciu kwestia zmian klimatycznych nie była przedmiotem wystąpienia Wykonawcy. W odpowiedzi pan Marek Matyjaszczyk wyjaśnił, że w jego opinii temat został poruszony. Dowodzi tego przywołanie w jego wystąpieniu mapy obszarów niestabilnych sporządzonej przez profesora Sochę, a uwzględniającej m.in. zmiany klimatyczne.
10. Pani Zofia Pietryka z kolei, wyraziła swoje przekonanie, że obecność starych drzew wpływa na bioróżnorodność i sugerowała, aby je zachowywać. Przewodniczący narady odniósł się do wystąpienia pani Zofii, zwracając jej uwagę na podejmowane przez Lasy Państwowe działania, w tym wyznaczanie i zachowywanie drzew ekologicznych, pozostawianie kęp dojrzałych drzew na zrębach zupełnych, prowadzenie działań wspomagających występowanie gatunków owadów związanych ze starymi drzewami, tj. kozioróg dębosz czy pachnica dębowa.
11. W terminie 14 dni od przeprowadzenia narady urzędniowej wpłynęły następujące opinie (szczegóły zawiera załącznik nr 8 do niniejszego protokołu):
 - a) wiadomość elektroniczna z dnia 16 kwietnia 2024 roku przesłana przez pana Cezarego Tajera, przedstawiciela Dolnośląskiego Zespołu Parków Krajobrazowych Park Krajobrazowy "Dolina Baryczy".

PROTOKÓŁ Z NARADY URZĄDZENIOWEJ DLA NADLEŚNICTWA MILICZ

- b) wiadomość elektroniczna z dnia 18 kwietnia 2024 roku przesłana przez panią Magdalenę Fortuniak, przedstawiciela mieszkańców wsi Ruda Milicka i Stowarzyszenia Ptasia Kraina.

W odpowiedzi na wyżej przywołane wiadomości przyjmuje się następujące ustalenia na potrzeby sporządzania projektu planu urządzenia lasu. Uwagi zgłoszone przez członków zespołu lokalnej współpracy należy przyjąć do projektu planu urządzenia lasu zgodnie ze stanowiskiem Nadleśnictwa Milicz wyrażonym w pismach znak ZG.6004.1.2023 z dnia 17 oraz 23 kwietnia 2024 roku (szczegóły zawiera załącznik nr 9 do niniejszego protokołu).

ZATWIERDZAM
Z upoważnienia Dyrektora
Regionalnej Dyrekcji Lasów Państwowych we
Wrocławiu
Robert Szlachetka
Zastępca Dyrektora ds. Gospodarki Leśnej
/podpisano kwalifikowanym podpisem elektronicznym/

Załączniki:

1. Protokół z posiedzenia Komisji Założeń Planu.
2. Lista obecności.
3. Składu zespołu lokalnej współpracy (ZLW) oraz regulamin pracy ZLW.
4. Wystąpienie nadleśniczego w formie prezentacji.
5. Wystąpienie kierownika ZOL w formie prezentacji.
6. Wystąpienie Wykonawcy obejmujące założenia do projektu planu urządzenia lasu, z wykorzystaniem ustaleń z KZP w formie prezentacji.
7. Wystąpienie naczelnika właściwego ds. urządzania lasu, w tym uzgodnienie z Regionalnym Dyrektorem Ochrony Środowiska.
8. Pisemna opinia zespołu lokalnej współpracy.
9. Stanowisko nadleśnictwa wobec opinii zespołu lokalnej współpracy.

REGIONALNA DYREKCJA LASÓW PAŃSTWOWYCH WE WROCŁAWIU



**PROTOKÓŁ Z POSIEDZENIA KOMISJI ZAŁOŻEŃ
PLANU DLA NADLEŚNICTWA MILICZ NA LATA
2026 – 2035**

WROCŁAW, 2023

PROTOKÓŁ Z POSIEDZENIA KOMISJI ZAŁOŻEŃ PLANU DLA NADLEŚNICTWA MILICZ NA LATA 2026 – 2035

Spis treści

WSTĘP	5
CZĘŚĆ A. WYTYCZNE W SPRAWIE ORGANIZACJI PRAC URZĄDZENIOWYCH ..5	
1. PRACE SIEDLISKOWE, W TYM FITOSOCJOLOGICZNE	5
2. PRACE PRZYGOTOWAWCZE, W TYM OCENA PODSTAWOWYCH ZAŁOŻEŃ ZAGOSPODAROWANIA PRZESTRZENNEGO REGIONU, PODJĘCIE DECYZJI W SPRAWIE EWENTUALNEJ KOREKTY LASÓW OCHRONNYCH ORAZ UZGODNIENIE WYKAZU DRZEWOSTANÓW CZASOWO WYŁĄCZONYCH Z UŻYTKOWANIA GŁÓWNEGO	5
2.1. OBSZARY CHRONIONE W NADLEŚNICTWIE, FUNKCJE LASU Z UWZGLĘDNIENIEM OBSZARÓW NATURA 2000	5
2.2. PODSTAWOWE ZAŁOŻENIA POLITYKI ZAGOSPODAROWANIA PRZESTRZENNEGO REGIONU DOTYCZĄCE GOSPODARKI LEŚNEJ I OCHRONY PRZYRODY	6
2.3. EWIDENCJA GRUNTÓW NADLEŚNICTWA NA POTRZEBY WYKONAWCY PROJEKTU PLANU URZĄDZENIA LASU	7
3. FORMA PRZEKAZANIA BAZY DANYCH SILP NA POTRZEBY PLANU URZĄDZENIA LASU, W TYM ZAKTUALIZOWANYCH DANYCH GEOMETRYCZNYCH I OPISOWYCH ORAZ EWENTUALNA DECYZJA W SPRAWIE WSTRZYMANIA OBROTU GRUNTAMI	8
4. KOREKTA PODZIAŁU POWIERZCHNIOWEGO ORAZ EWENTUALNE OZNACZANIE GRANIC ODDZIAŁÓW	8
5. OZNACZENIE NIEWYRAŹNYCH GRANIC WYŁĄCZEŃ ORAZ UJMOWANIE W PLANIE URZĄDZENIA LASU GRUNTÓW STANOWIĄCYCH WSPÓŁWŁASNOŚĆ	9
6. WYKORZYSTANIE ZDJĘĆ LOTNICZYCH DO PLANU URZĄDZENIA LASU	9
7. UJMOWANIE CECH DRZEWOSTANÓW W PLANIE URZĄDZENIA LASU, W TYM CECHY „INNE”	10
8. ZASTOSOWANIE JEDNOSTEK KONTROLNYCH	12
9. PRIORYTETY PRZEBUDOWY DRZEWOSTANÓW	12
10. ZWIĘKSZENIE POWIERZCHNI DO ODNOWIENIA W KO I KDO Z TYTUŁU USZKODZEŃ PODCZAS CIĘĆ RĘBNYCH	12
11. DODATKOWE POMIARY DREWNA MARTWEGO	12
12. SPORZĄDZANIE I WYDRUK MAP GOSPODARCZYCH, GOSPODARCZO-PRZEGLĄDOWYCH, PRZEGLĄDOWYCH ORAZ MAPY SYTUACYJNEJ	13
13. PODZIAŁ NA OBRĘBY LEŚNE ORAZ PODZIAŁ NA LEŚNICTWA	13
14. DEFINICJA OBSZARÓW ZAGROŻONYCH UPORCZYWYM WYSTĘPOWANIEM SZKÓD	13
15. TERMINY I SPOSOBY KONTROLI PRAC URZĄDZENIOWYCH	14
16. FORMA OPRAWY OPISÓW TAKSACYJNYCH I MAP, W TYM MAP DODATKOWYCH ORAZ FORMA PREZENTOWANIA PROGRAMU OCHRONY PRZYRODY, A TAKŻE EWENTUALNA EKSPERTYZA DOCELOWEJ SIECI DRÓG LEŚNYCH ORAZ PROGNOZA EKONOMICZNA Z UWZGLĘDNIENIEM DANYCH WRAŻLIWYCH	15
17. SPORZĄDZENIE DODATKOWEJ TABELI XXII DLA GATUNKÓW CHRONIONYCH NIE OBJĘTYCH OBSZAREM NATURA 2000	17
18. USTALENIA DOTYCZĄCE POSTĘPOWANIA W SPRAWIE STRATEGICZNEJ OCENY ODDZIAŁYWANIA PLANU URZĄDZENIA LASU NA ŚRODOWISKO I OBSZARY NATURA 2000	17
CZĘŚĆ B. ZAŁOŻENIA DO PLANU URZĄDZENIA LASU	18
1. OBSZARY CHRONIONE I FUNKCJE LASU	18
1.1. ZASIĘG I LOKALIZACJA ISTNIEJĄCYCH I PROJEKTOWANYCH FORM OCHRONY PRZYRODY, W TYM OBSZARÓW CHRONIONYCH	18
1.2. PODZIAŁ LASÓW ZE WZGLĘDU NA DOMINUJĄCE FUNKCJE	18
2. TYPY SIEDLISKOWE LASU ORAZ ICH EWENTUALNE UZUPEŁNIENIE O ROZPOZNANE LEŚNE SIEDLISKA PRZYRODNICZE	18
3. TYPY DRZEWOSTANÓW O KIERUNKU OCHRONNYM LUB GOSPODARCZYM	18
4. WIEKI RĘBNOŚCI DLA GŁÓWNYCH GATUNKÓW DRZEW	20

PROTOKÓŁ Z POSIEDZENIA KOMISJI ZAŁOŻEŃ PLANU DLA NADLEŚNICTWA MILICZ NA LATA 2026 – 2035

5.	PODZIAŁ LASÓW NADLEŚNICTWA NA GOSPODARSTWA, W TYM KWALIFIKOWANIE DO GOSPODARSTWA SPECJALNEGO.....	20
6.	WYTYCZNE W SPRAWIE PROJEKTOWANIA CIĘĆ RĘBNYCH W POSZCZEGÓLNYCH GOSPODARSTWACH.....	21
7.	SZCZEGÓŁOWE WYTYCZNE W SPRAWIE SPORZĄDZENIA „WYKAZU DRZEWOSTANÓW KWALIFIKUJĄCYCH SIĘ DO PRZEBUDOWY”.....	22
8.	WYTYCZNE W SPRAWIE PIELĘGNOWANIA LASU, W TYM CIĘĆ PIELĘGNACYJNYCH.....	23
9.	WYTYCZNE W SPRAWIE HODOWLI LASU, W TYM ORIENTACYJNE SKŁADY GATUNKOWE UPRAW.....	23
10.	WYTYCZNE W SPRAWIE OGÓLNEJ OCHRONY LASU ORAZ OCHRONY PRZECIWPOŻAROWEJ.....	24
11.	WYTYCZNE W SPRAWIE ZAGOSPODAROWANIA REKREACYJNEGO, W TYM SPORZĄDZENIA ODPOWIEDNIEJ MAPY PRZEGLĄDOWEJ.....	24
12.	WYTYCZNE W SPRAWIE UŻYTKOWANIA UBOCZNEGO ORAZ ZAGOSPODAROWANIA ŁOWIECKIEGO.....	24
13.	WYTYCZNE W SPRAWIE UJMOWANIA PLANIE URZĄDZENIA LASU ZAGADNIĘŃ DOTYCZĄCYCH INFRASTRUKTURY NADLEŚNICTWA.....	25
14.	WYTYCZNE DOTYCZĄCE CHARAKTERYSTYKI EKONOMICZNEJ NADLEŚNICTWA.....	25
15.	SZCZEGÓŁOWOŚĆ PROGNOZY STANU ZASÓBÓW DRZEWNYCH NA KONIEC PRZYSZŁEGO OKRESU GOSPODARCZEGO.....	25
16.	WERYFIKACJA I AKTUALIZACJA PROGRAMU OCHRONY PRZYRODY, W TYM SPORZĄDZENIE TABEL DOTYCZĄCYCH PRZEDMIOTÓW OCHRONY ORAZ ZADAŃ OCHRONNYCH.....	26
17.	WYDRUK MAP TEMATYCZNYCH.....	26
18.	PROJEKT WYSTĄPIENIA DO REGIONALNEGO DYREKTORA OCHRONY ŚRODOWISKA W SPRAWIE ZAKRESU ORAZ SZCZEGÓŁOWOŚCI PROGNOZY ODDZIAŁYWANIA NA ŚRODOWISKO I OBSZARY NATURA 2000.....	26
19.	INNE ZAGADNIENIA PROJEKTOWE SPECYFICZNE DLA NADLEŚNICTWA.....	27

PROTOKÓŁ Z POSIEDZENIA KOMISJI ZAŁOŻEŃ PLANU DLA NADLEŚNICTWA MILICZ NA LATA 2026 – 2035

WSTĘP

Komisja Założeń Planu (KZP) dla Nadleśnictwa Milicz odbyła się 21 czerwca 2023 roku we Wrocławiu. Celem obrad Komisji było wypracowanie „Założeń do sporządzenia projektu planu urządzenia lasu” oraz uzgodnień do prognozy oddziaływania tego planu na środowisko i obszary Natura 2000.

Komisji przewodniczył p.o. Zastępca Dyrektora ds. Gospodarki Leśnej RDLP we Wrocławiu – Krzysztof Pagórski. Lista pozostałych uczestników KZP znajduje się w załączniku nr 1 do niniejszego protokołu. Po wysłuchaniu referatu nadleśniczego, koreferatu p.o. naczelnika Wydziału Zarządzania Zasobami Leśnymi RDLP we Wrocławiu oraz po przeprowadzonej dyskusji Komisja oceniła stan prac przygotowawczych, opracowała wytyczne w sprawie organizacji prac urzędniowych oraz założenia do planu urządzenia lasu.

CZĘŚĆ A. WYTYCZNE W SPRAWIE ORGANIZACJI PRAC URZĄDZENIOWYCH

1. Prace siedliskowe, w tym fitosocjologiczne

Prace siedliskowe zostały wykonane przed rozpoczęciem prac urzędniowych. Do projektu planu urządzenia lasu na lata 2026-2035 należy przenieść wyniki opracowania sporządzonego przez Biuro Urządzania Lasu i Geodezji Leśnej Oddział w Brzegu, tj. wyniki operatu siedliskowego dla Nadleśnictwa Milicz według stanu na 01 stycznia 2022 roku oraz wyniki opracowania fitosocjologicznego dla Leśnego Kompleksu Promocyjnego „Lasy Doliny Baryczy” według stanu na 01 stycznia 2015 roku.

Gruntom leśnym nie objętym opracowaniem siedliskowym oraz nieleśnym przeznaczonym do zalesienia powinien zostać przypisany typ siedliskowy lasu na podstawie oceny taksatora uwzględniającej diagnozę siedliskową zamieszczoną w operacie siedliskowym dla najbliższej położonych gruntów sąsiednich.

2. Prace przygotowawcze, w tym ocena podstawowych założeń zagospodarowania przestrzennego regionu, podjęcie decyzji w sprawie ewentualnej korekty lasów ochronnych oraz uzgodnienie wykazu drzewostanów czasowo wyłączonych z użytkowania głównego

2.1. Obszary chronione w nadleśnictwie, funkcje lasu z uwzględnieniem obszarów Natura 2000

Nadleśniczy przedstawił mapę obszarów Natura 2000 i innych obszarów chronionych. W projekcie planu urządzenia lasu należy uwzględnić wszystkie obszary objęte prawnymi formami ochrony przyrody w zasięgu administracyjnym nadleśnictwa, zapisy § 8 Instrukcji urządzania lasu oraz informacje zamieszczone w referacie nadleśniczego.

PROTOKÓŁ Z POSIEDZENIA KOMISJI ZAŁOŻEŃ PLANU DLA NADLEŚNICTWA MILICZ NA LATA 2026 – 2035

Zgodnie z § 25 Instrukcji urządzania lasu, lasy nadleśnictwa zostaną podzielone, ze względu na pełnione funkcje na trzy główne grupy lasów:

- lasy rezerwatowe,
- lasy ochronne,
- lasy gospodarcze.

Lasy ochronne dla Nadleśnictwa Milicz zostały uznane Decyzją Ministra Środowiska, znak DLP-I.612.13.2016 z dnia 11 lipca 2016 roku, w sprawie uznania za ochronne lasów Nadleśnictwa Milicz. Obecna lokalizacja lasów ochronnych dobrze odzwierciedla funkcje jakie spełniają lasy nadleśnictwa, nie ma w związku z tym potrzeby aktualizacji granic i funkcji lasów ochronnych. Obecny zasięg lasów ochronnych zostanie przeniesiony do projektu planu urządzania lasu.

Ostateczna wersja mapy przeglądowej obszarów chronionych oraz funkcji lasu, uwzględniająca dane i informacje uzyskane w toku prac urzędzeniowych, sporządzona zostanie przez Wykonawcę projektu planu urządzania lasu i przedstawiona podczas Narady Techniczno-Gospodarczej (NTG).

Do drzewostanów czasowo wyłączonych z użytkowania głównego na podstawie decyzji zarządzającego lasami lub uprawnionych organów właściwych do spraw ochrony przyrody należy zaliczyć:

- rezerваты przyrody,
- strefy ochrony całorocznej zwierząt, roślin i grzybów podlegających ochronie,
- wyłączone drzewostany nasienne,
- powierzchnie referencyjne wyznaczone dla obserwacji procesów naturalnych w lasach,
- drzewostany położone w granicach obszarów Natura 2000, w których zakaz użytkowania wynika z dokumentów planistycznych opracowanych dla tych obszarów,
- wybrane drzewostany stanowiące cenne siedliska przyrodnicze poza obszarami Natura 2000,
- lasy ochronne, w których utrzymanie funkcji ochronnej wymaga wyłączenia z użytkowania.

Wykaz drzewostanów wyłączonych z użytkowania należy zamieścić w programie ochrony przyrody.

Projekt planu urządzania lasu nie będzie zawierał zakresu zadań ochronnych obszarów Natura 2000 z uwzględnieniem wymogów art. 28 ust. 10 ustawy o ochronie przyrody.

2.2. Podstawowe założenia polityki zagospodarowania przestrzennego regionu dotyczące gospodarki leśnej i ochrony przyrody

Stan dokumentacji zawierającej założenia polityki zagospodarowania przestrzennego regionu dotyczące gospodarki leśnej i ochrony przyrody omówiono w referacie nadleśniczego - załącznik nr 2 do niniejszego protokołu.

Informacje prezentowane przez nadleśniczego należy wykorzystać przede wszystkim w terenowych pracach urzędzeniowych w celu ich konfrontacji ze stanem

PROTOKÓŁ Z POSIEDZENIA KOMISJI ZAŁOŻEŃ PLANU DLA NADLEŚNICTWA MILICZ NA LATA 2026 – 2035

faktycznym na gruncie. Zgodnie z Instrukcją urządzania lasu kierownik zespołu sporządzającego projekt planu urządzania lasu w swym referacie na NTG powołuje się na zapisy i ustalenia wynikające z tematu: „Podstawowe założenia polityki zagospodarowania przestrzennego regionu dotyczące gospodarki leśnej i ochrony przyrody z uwzględnieniem regionalnych strategii rozwoju oraz regionalnych programów ochrony środowiska”, referowanego podczas KZP, aktualizuje je stosownie do nowych okoliczności, a po akceptacji przez NTG zamieszcza w opisie ogólnym lasów nadleśnictwa.

W wypadku stwierdzenia, że ustalenia zawarte w planach lub programach, o których mowa w niniejszym podrozdziale, mogą zagrażać stabilności i trwałości lasu, należy w ogólnym opisie lasów szczegółowo uzasadnić takie stwierdzenie oraz przedstawić możliwe sposoby uniknięcia zagrożenia.

2.3. Ewidencja gruntów nadleśnictwa na potrzeby Wykonawcy projektu planu urządzania lasu

Pracami urządzeniowymi zostaną objęte wszystkie grunty pozostające w zarządzie nadleśnictwa, tj. lasy (grunty: zalesione, niezalesione i związane z gospodarką leśną) oraz grunty nieleśne.

W opisie taksacyjnym należy wyodrębnić grunty przeznaczone do: zalesienia, przeznaczone na cele nierolnicze i nieleśne, wyłączone z produkcji (lecz pozostawione w zarządzie nadleśnictwa) oraz sporne.

Podstawę opracowania projektu planu stanowią będą:

- zaimportowana baza materiałów źródłowych SILP,
- leśna mapa numeryczna,
- dane z zakresu ewidencji gruntów nadleśnictwa.

Podstawą do określenia stanu posiadania nadleśnictwa będzie rejestr gruntów sporządzony na podstawie SILP i zaakceptowany przez nadleśniczego. Na podstawie dokumentów przekazanych przez nadleśniczego, Wykonawca prac wprowadzi zmiany w stanie posiadania, do których dojdzie po dacie przekazania bazy.

W przypadku stwierdzenia rozbieżności między danymi ewidencyjnymi, a stanem na gruncie, Wykonawca prac zgłosi je nadleśniczemu w formie wykazu. W przedmiotowym wykazie powinny być uwidocznione również działki leśne, które nie spełniają ustawowej definicji lasu. Nadleśniczy niezwłocznie podejmie działania w celu wyjaśnienia i usunięcia rozbieżności, a o sposobie rozstrzygnięcia powiadomi pisemnie Wykonawcę prac urządzeniowych.

Linie elektroenergetyczne i gazociągi zostaną uwidocznione na mapie, ich szerokości i powierzchnie zostaną ujęte według danych przekazanych przez nadleśniczego, a ewentualne rozbieżności, zgłoszone w protokole.

Zmiana lasu na inny rodzaj użytku gruntowego i tym samym opisanie go w nowoopracowanym planie urządzania lasu jako gruntu nieleśnego, wymaga zgody właściwego w sprawach stanu posiadania wydziału Regionalnej Dyrekcji Lasów Państwowych (RDLP) we Wrocławiu.

Ewentualne spory w sprawie rozbieżności rozstrzygnie dyrektor RDLP we Wrocławiu.

PROTOKÓŁ Z POSIEDZENIA KOMISJI ZAŁOŻEŃ PLANU DLA NADLEŚNICTWA MILICZ NA LATA 2026 – 2035

3. Forma przekazania bazy danych SILP na potrzeby planu urządzenia lasu, w tym zaktualizowanych danych geometrycznych i opisowych oraz ewentualna decyzja w sprawie wstrzymania obrotu gruntami

Nadleśniczy prześle Wykonawcy projektu planu niezbędne dane z zakresu ewidencji gruntów w sposób opisany w Zarządzeniu nr 13 Dyrektora Generalnego Lasów Państwowych z dnia 20 marca 2007 roku w drodze importu z bazy SILP do oprogramowania „Taksator”.

Zgodnie z Instrukcją urządzania lasu (dalej IUL), nadleśniczy jest obowiązany przekazać Wykonawcy projektu planu odpowiednie dokumenty stanowiące podstawę prac urządzeniowych, w szczególności z zakresu ewidencji gruntów. Przekazanie danych następuje w drodze importu z geobazy SILP do oprogramowania „Taksator”. Za organizację przebiegu importu, w rozumieniu udostępnienia bazy SILP, połączenia z bazą, ochronę hasła dostępu do bazy SILP, odpowiada nadleśniczy. Pozostałe dokumenty dotyczące stanu ewidencyjnego, które nie zostały wprowadzone do bazy SILP, a tym samym nie zaktualizowały bazy danych, udostępniane będą w trybie określonym w IUL. Przekazane dane w formie elektronicznej i analogowej powinny stanowić komplet dokumentów ewidencyjnych według stanu na 01 stycznia roku obowiązywania nowego planu urządzenia lasu.

Zakres danych pobieranych z SILP został określony w zatwierdzonej przez Dyrektora Generalnego Lasów Państwowych dokumentacji analitycznej aplikacji „Taksator”.

Nadleśniczy jest obowiązany do przekazywania Wykonawcy projektu planu UL danych geometrycznych. Przekazywane dane geometryczne obiektu powinny być zaktualizowane zgodnie ze stanem w SILP.

Istotnym zagadnieniem są obiekty mapy powiązane z inwentarzem (moduł Infrastruktura - SILP); przekazywane dane geometryczne powinny być zaktualizowane również w tym zakresie.

Obowiązkiem nadleśniczego jest zaktualizowanie i zweryfikowanie danych SILP oraz bazy geometrycznej przed przekazaniem Wykonawcy planu UL.

Przekazanie danych z SILP do aplikacji „Taksator” oraz danych geometrycznych powinno być udokumentowane w postaci protokołu, ze szczególnym uwzględnieniem informacji o aktualności przekazywanych danych oraz daty przekazania. Przekazanie powinno odbyć się po aktualizacji LMN za rok 2023. Protokół podpisuje nadleśniczy oraz Wykonawca projektu planu urządzenia lasu. Wydruki raportów z kontroli logicznych SILP oraz kontroli LMN powinny stanowić załącznik do protokołu przekazania.

W celu ujęcia w projekcie planu urządzenia lasu wszystkich gruntów nadleśnictwo wstrzyma – jeżeli będzie to możliwe i zależne od decyzji nadleśniczego – obrót gruntami w czwartym kwartale ostatniego roku obowiązywania obecnego planu urządzenia lasu.

4. Korekta podziału powierzchniowego oraz ewentualne oznaczanie granic oddziałów

PROTOKÓŁ Z POSIEDZENIA KOMISJI ZAŁOŻEŃ PLANU DLA NADLEŚNICTWA MILICZ NA LATA 2026 – 2035

W projekcie planu zachowana zostanie dotychczasowa numeracja oddziałów. Ewentualne zmiany w podziale powierzchniowym zaproponowane przez Wykonawcę projektu planu, Wykonawca ma obowiązek przedłożyć do zatwierdzenia podczas NTG.

Podział powierzchniowy na oddziały zostanie oznaczony na gruncie przy skrzyżowaniach linii, ich wylotach na granice i na przecięciach z głównymi drogami publicznymi poprzez oznaczenie na korze dwóch poziomych linii na wysokości ok. 1,5 m, wówczas gdy dotychczasowe oznaczenie nie spełnia swych funkcji. Oznaczenia dokonać ośnikiem „na czerwono” lub farbą (spray), jeśli nadleśnictwo ją zapewni i przekaże Wykonawcy.

Nie przewiduje się, aby Wykonawca projektu planu urządzenia lasu inwentaryzował znaki oddziałowe. Prace z zakresu uzupełniania i konserwacji znaków oddziałowych jak również prace dotyczące poszerzenia i oczyszczenia linii podziału przestrzennego lasu nadleśnictwo wykonuje we własnym zakresie.

Nieoczyszczone linie podziału powierzchniowego Wykonawca zaprojektuje do poszerzenia.

Prace geodezyjne służące doprowadzeniu do zgodności przebiegu granic działek geodezyjnych, stanowiących odrębne oddziały leśne i przebiegu linii podziału powierzchniowego wykonywać będzie nadleśniczy

5. Oznaczenie niewyraźnych granic wyłączeń oraz ujmowanie w planie urządzenia lasu gruntów stanowiących współwłasność

Granice pododdziałów powinny być wyraźne i łatwe do identyfikacji w terenie. Podstawy tworzenia wyłączeń określa Instrukcja urządzania lasu. Kwestie łączenia i wyróżniania wyłączeń, jak też ich opisu reguluje szczegółowo Instrukcja urządzania lasu, odstępstwa w tym zakresie nie powinny mieć miejsca. Zachowana zostanie ciągłość literowania wyłączeń (poza odrębnie określonymi wyjątkami).

Niewidoczne granice między wydzieleniami zostaną oznaczone, zgodnie z § 16 pkt 1 „Instrukcji urządzania lasu”, pojedynczą obrączką na korze drzew ze znakiem kierunkowym - na skrzyżowaniach i na wylotach.

Priorytetowe siedliska przyrodnicze, dla których wyznaczono dany obszar Natura 2000, będą wydzielane w odrębne wyłączenia, jeżeli spełnione będzie kryterium powierzchniowe wynikające z Instrukcji urządzania lasu, tj. 0,25 ha, mniejsze zaliczone zostaną do osobliwości przyrodniczych. Grunty nieleśne porośnięte roślinnością drzewiastą mogą być uznane za las, zgodnie z decyzją nadleśniczego. Za ewentualny pomiar geodezyjny wydzielanych płątów roślinności odpowiada nadleśniczy.

Grunty ujęte w rejestrze zabytków należy wnieść do projektu planu urządzenia lasu jako odrębne wydzielania.

Grunty stanowiące współwłasność w opisach taksacyjnych zostaną zaadresowane ostatnią literą w oddziale i odpowiednio oznaczone czerwoną obwódką na mapach gospodarczych.

6. Wykorzystanie zdjęć lotniczych do planu urządzenia lasu

PROTOKÓŁ Z POSIEDZENIA KOMISJI ZAŁOŻEŃ PLANU DLA NADLEŚNICTWA MILICZ NA LATA 2026 – 2035

Na potrzeby prac urzędzeniowych optymalnym materiałem fotogrametrycznym są aktualne zdjęcia lotnicze lub satelitarne.

Koszt zakupu ortofotomapy do wykorzystania w trakcie prac urzędzeniowych został przewidziany w planie finansowo-gospodarczym. Istnieje możliwość pozyskania ortofotomapy do celów sporządzenia projektu planu urządzenia lasu, bez ponoszenia kosztów. Możliwe będzie pozyskanie ortofotomap o rozdzielczości przestrzennej 25 cm w spektralnej RGB, oraz zakresem podczerwieni wykonanych w 2021 roku na zamówienie Agencji Restrukturyzacji i Modernizacji Rolnictwa. Planowane jest wykonanie nowych ortofotomap dla województwa dolnośląskiego w roku 2023.

Wykonawca w oparciu m.in. o ortofotomapę dokona:

- aktualizacji i korekty granic wydzieleń leśnych,
- aktualizacji i korekty położenia warstwy obiektów liniowych (cieki, drogi itp.), warstwy obiektów powierzchniowych nie tworzących wydzieleń leśnych, warstwy innych obiektów powierzchniowych,
- wprowadzenia do mapy numerycznej nieujętych dotychczas obiektów,
- uzgodnienia położenia obiektów liniowych dla których powinna być zapewniona ciągłość przebiegu na granicy z sąsiednimi nadleśnictwami.

7. Ujmowanie cech drzewostanów w planie urządzenia lasu, w tym cechy „inne”

Cechy drzewostanów należy ująć zgodnie z Instrukcją urządzania lasu. Cechy związane z selekcją nasienną odnotować w bazie danych oraz syntetycznie zestawić zgodnie ze wzorem nr 2 zamieszczonym w Instrukcji urządzania lasu. Pozostałe informacje, we wcześniejszych rewizjach urzędzeniowych zamieszczane w polu tekstowym, obecnie wprowadzić do bazy danych w pola do tego przeznaczone (dotyczy to m.in.: siedlisk przyrodniczych, obszarów Natura 2000, stref ochrony okresowej lub całorocznej). Powierzchnie referencyjne wyznaczone dla obserwacji procesów naturalnych w lasach należy opisywać w polu wskazującym rodzaj powierzchni zgodnie z Instrukcją urządzania lasu, tj. jako grunty niezalesione przeznaczone do naturalnej sukcesji.

Zgodnie z Zarządzeniem nr 58/2012 z 31 sierpnia 2012 roku Dyrektora Generalnego Lasów Państwowych w sprawie zaleceń w zakresie uznawania, ewidencjonowania i oceny odnowień naturalnych, Wykonawca uwzględni w opisach taksacyjnych sporządzanych przy pomocy programu „Taksator” uznane przez nadleśnictwo odnowienia naturalne, poprzez przypisanie cechy DRZ NAT do odpowiedniej warstwy gatunkowo-wiekowej. Powyższe oznacza, że cecha DRZ NAT ujęta dotychczas w SILP będzie dziedziczona w nowej bazie.

Nadleśniczy jest obowiązany do przekazywania Wykonawcy projektu planu urządzenia lasu protokołów i szkiców sytuacyjnych uznanych odnowień naturalnych, najlepiej w wersji elektronicznej w formie plików pdf.

Zgodnie z pkt. I ppkt 5 wyżej wymienionego Zarządzenia, Wykonawca sporządzi wykaz wszystkich opisanych w trakcie wykonywania planu urządzenia lasu powierzchni z przyszłościowym odnowieniem naturalnym, do ewentualnego uznania.

PROTOKÓŁ Z POSIEDZENIA KOMISJI ZAŁOŻEŃ PLANU DLA NADLEŚNICTWA MILICZ NA LATA 2026 – 2035

Poniżej przedstawiono ramowy schemat zestawienia młodego pokolenia ujawnionego w opisach taksacyjnych jakie sporządzi Wykonawca, w którym to:

- kolorem jasnozielonym wyróżni wiersze prezentujące wydzielania, dla których zaplanowano użytkowanie rębne i jednocześnie nie planowano powierzchni do odnowienia ze względu na zinwentaryzowane młode pokolenie,
- pozostałe wiersze będą prezentować młode pokolenie, które należy monitorować w trakcie obowiązywania planu urządzenia lasu z możliwością ewentualnego wykorzystania i uznania odnowienia naturalnego oraz jego zaewidencjonowania poprzez nadanie odpowiedniej warstwie gatunkowo-wiekowej cechy DRZ NAT (zgodnie z Załącznikiem nr 1 do Zarządzenia nr 58 Dyrektora Generalnego Lasów Państwowych z dnia 31 sierpnia 2012 r.).

Adres leśny	Powierzchnia wydzielania [ha]	Zadrzewienie warstwy	Warstwa	Udział	Gatunek	Wiek	Powierzchnia zredukowana [ha]	Projektowane wskazanie (rębnia)	Projektowane wskazanie (odnowienie)	Projektowana powierzchnia odnowienia [ha]	Cecha warstwy gatunkowo-wiekowej	Uwagi nadleśnictwa
1	2	3	4	5	6	7	8	9	10	11	12	13
Razem												

Syntetyczne podsumowania wyżej prezentowanego zestawienia powinny mieć następującą formę:

Gatunek	Powierzchnia [ha] zajmowana przez dany gatunek z uwzględnieniem cechy opisanej dla warstwy gatunkowo-wiekowej			Razem
	DRZ NAT	DRZ SZT	(bez cechy)	
Razem				

Warstwa d- stanu	Powierzchnia [ha] zajmowana przez daną warstwę drzewostanu z uwzględnieniem cechy opisanej dla warstwy gatunkowo-wiekowej			Razem
	DRZ NAT	DRZ SZT	(bez cechy)	
DRZEW				
IP				
IIP				
NAL		-----		
PODR				
PODRII				
PODS	-----			
Razem				

W przypadku osiągnięcia przez dotychczas opisane podsadzenia (PODS) wysokości większej niż 0,5 m i zaliczenia ich przez Wykonawcę do warstwy podrostów należy dodatkowo do odpowiedniej warstwy gatunkowo-wiekowej przypisać cechę DRZ SZT.

Informacja o pochodzeniu drzewostanów z siewu, może być zamieszczona w polu tekstowym opisu taksacyjnego („Informacje różne”).

8. Zastosowanie jednostek kontrolnych

Nie przewiduje się zastosowania jednostek kontrolnych.

9. Priorytety przebudowy drzewostanów

Drzewostany, których stan pozwala na stwierdzenie, że nie zapewnią osiągnięcia celów gospodarki leśnej, zostaną przewidziane do przebudowy. Będą to w szczególności:

I. Drzewostany do pilnej przebudowy pełnej przy zastosowaniu użytkowania rębego w I 10-leciu, których trwałość jest zagrożona:

- o niskim zadrzewieniu i miernej jakości technicznej,
- uszkodzone w stopniu 3,
- bliskorębne i młodsze niezgodne z TD o obniżonej produktywności.

II. Drzewostany do stopniowej przebudowy pełnej, rozpoczynanej w I 10-leciu bez zastosowania użytkowania rębego z wykorzystaniem odnowień wyprzedzających rębnie w następnym 10-leciu:

- zakwalifikować drzewostany o cechach jak wyżej i o niezagrażonej trwałości, w których albo powstały już wartościowe odnowienia w lukach oraz pod okapem, albo istnieją warunki do wprowadzenia takiego odnowienia. W drzewostanach tych projektować trzebieże o charakterze przekształceniowym.

III. Drzewostany do przebudowy częściowej w ramach cięć pielęgnacyjnych:

- zakwalifikować drzewostany o niezagrażonej trwałości i składzie gatunkowym niezgodnym z typem drzewostanu, w których projektowane będą cięcia pielęgnacyjne.

Drzewostany zakwalifikowane do przebudowy zostaną wyszczególnione w wykazie sporządzonym według wzoru nr 3 Instrukcji urządzania lasu. Do powyższego wykazu należy także wpisać drzewostany, w których przebudowę rozpoczęto w ubiegłych okresach gospodarczych. Natomiast nie należy kwalifikować do przebudowy drzewostanów, w których z racji osiągniętego wieku i dojrzałości, użytkowanie będzie rozpoczynane w ramach użytków rębnych.

10. Zwiększenie powierzchni do odnowienia w KO i KDO z tytułu uszkodzeń podczas cięć rębnych

Orientacyjny procent zwiększania powierzchni przewidzianej do odnowienia z tytułu uszkodzenia młodego pokolenia podczas ścinki i zrywki drzew w drzewostanach KO i KDO ustala się na 0%.

11. Dodatkowe pomiary drewna martwego

Inwentaryzację zasobów drzewnych, w tym pomiar drewna martwego przeprowadzić zgodnie z Instrukcją urządzania lasu.

PROTOKÓŁ Z POSIEDZENIA KOMISJI ZAŁOŻEŃ PLANU DLA NADLEŚNICTWA MILICZ NA LATA 2026 – 2035

12. Sporządzanie i wydruk map gospodarczych, gospodarczo-przeładowych, przeładowych oraz mapy sytuacyjnej

Mapy co do rodzaju i treści należy sporządzić zgodnie z Instrukcją urządzania lasu.

Mapy gospodarcze należy wydrukować w skali 1:5 000 i w formacie A1 (wraz ze skorowidzem w postaci mapy sytuacyjnej z zaznaczeniem arkuszy i numerów oddziałów leśnych). W zakres map gospodarczych wejdą wszystkie obiekty obligatoryjne zaś z fakultatywnych – działki zrębowe z wykazu cięć.

Mapy gospodarczo przeładowe należy sporządzić w skali 1:10 000 na aktualnym podkładzie topograficznym.

Mapy przeładowe należy sporządzić w skali 1:25 000 według obrębów leśnych z rzeczywistym usytuowaniem kompleksów leśnych. Nie przewiduje się zlecenia map ściennych.

Mapę sytuacyjną obszaru w granicach zasięgu terytorialnego nadleśnictwa należy sporządzić w skali 1:50 000.

Mapę sytuacyjno-przeładową obszarów chronionych i funkcji lasu należy sporządzić w skali 1:50 000.

Nie przewiduje się wykonywania map innych, niż zdefiniowane w Instrukcji urządzania lasu.

13. Podział na obręby leśne oraz podział na leśnictwa

Podział na obręby leśne nie wymaga korekty. Podział administracyjny na leśnictwa zostanie ujęty według stanu na pierwszy dzień obowiązywania planu urządzania lasu.

Oдноśnie spójności danych geometrycznych, o których mowa w części A, pkt 2.3, z danymi zarządzanymi przez DGLP (obiekty reprezentujące obszar zasięgu terytorialnego nadleśnictwa) oraz z danymi zarządzanymi przez RDLP (obiekty reprezentujące obszar zasięgu terytorialnego obrębów leśnych), a także danymi geometrycznymi zarządzanymi przez nadleśnictwo (obiekty reprezentujące obszar zasięgu terytorialnego leśnictw), Komisja przyjęła następujący sposób postępowania. Zarówno dane stałe globalne (zasięg nadleśnictwa, zasięg obrębów leśnych), jak i dane podstawowe (leśnictwa) - w przypadku sporządzenia projektu planu urządzania lasu na podstawie danych geometrycznych pozyskanych z Powiatowych Ośrodków Dokumentacji Geodezyjnej i Kartograficznej (tj. zgodnie z decyzją nadleśniczego ujętą w wykazie rozbieżności) - nie będą zmieniane. Przypadki nieprawidłowych zależności przestrzennych w tych danych (tj. nakładanie, rozchodzenie) ujawnione w trakcie kontroli przekazanej przez Wykonawcę geobazy odpowiednimi aplikacjami, zostaną przyjęte do Leśnej Mapy Numerycznej i opisane jako wyjątki.

14. Definicja obszarów zagrożonych uporczywym występowaniem szkód

Komisja postanowiła przyjąć następujące definicje obszarów zagrożonych uporczywym występowaniem szkód:

PROTOKÓŁ Z POSIEDZENIA KOMISJI ZAŁOŻEŃ PLANU DLA NADLEŚNICTWA MILICZ NA LATA 2026 – 2035

- od szkodników owadzych pierwotnych - obszary, z istotnymi uszkodzeniami spowodowanymi okresowymi pojawami owadów liściożernych i obszary zagrożone ich występowaniem,
- od szkodników owadzych wtórnych - obszary zagrożone występowaniem szkodników wtórnych,
- stałe pędraczyska - obszary zagrożone uporczywym występowaniem szkód powodowanych przez owadzie szkodniki systemu korzeniowego,
- od chorób grzybowych - obszary, w których stwierdzono istotne uszkodzenia spowodowane przez grzyby korzeniowe,
- od zwierzyny - obszary, gdzie stwierdzono utrzymujące się uszkodzenia spowodowane przez bytowanie zwierząt, przede wszystkim ze strony zwierzyny płowej,
- od czynników abiotycznych - obszary, gdzie stwierdzono istotne uszkodzenia spowodowane przez czynniki atmosferyczne; wiatr, przymrozki, itp.
- od zakłócenia stosunków wodnych - obszary na których występują silne wahania poziomu wody, powodujące zahamowanie wegetacji lub zamieranie drzew lub okresowe podtopienia,
- od czynników antropogenicznych - obszary z funkcjonującym intensywnym ruchem turystycznym, na których w trakcie inwentaryzacji terenowej stwierdzono istotne szkody spowodowane przez człowieka (np. wydeptywanie, zaśmiecanie),
- od jemioli pospolitej - obszary, na których w trakcie inwentaryzacji terenowej stwierdzono istotne szkody spowodowane na skutek zasiedlenia drzew jemiolą.

Za szkody istotne należy uznać poziom uszkodzeń zakłócający normalny tok produkcji lub zakłócający spełnianie przez las innych przewidzianych dla niego funkcji.

Obszary zagrożone uporczywym występowaniem szkód nie zdefiniowane podczas KZP, a ujawnione w trakcie prac taksacyjnych Wykonawca uzgodni z Zespołem Ochrony Lasu (ZOL) przed NTG.

15. Terminy i sposoby kontroli prac urzędniowych

Kontrole wykonywanych prac przeprowadzane będą zgodnie z wytycznymi Zarządzenia nr 63 Dyrektora Generalnego Lasów Państwowych z 13 sierpnia 2002 roku. Zakończone prace będą podlegać kontroli końcowej i odbiorowi, po wcześniejszym zgłoszeniu gotowości przez Wykonawcę prac lub na żądanie Zamawiającego. Wraz z pisemnym zgłoszeniem przez Wykonawcę gotowości do kontroli i odbioru danej części prac, na żądanie Zamawiającego Wykonawca przekazuje kopie odpowiedniej części dokumentacji w formie cyfrowej lub analogowej.

Zgłoszenia dotyczące bieżących terenowych prac urzędniowych powinny być dokonywane w okresach przynajmniej dwumiesięcznych.

Po zakończeniu prac na powierzchniach kołowych zespół kontroli pomiaru miąższości, powołany przez Dyrektora RDLP we Wrocławiu, przeprowadzi test zgodności pomiarów.

PROTOKÓŁ Z POSIEDZENIA KOMISJI ZAŁOŻEŃ PLANU DLA NADLEŚNICTWA MILICZ NA LATA 2026 – 2035

Końcową kontrolę i odbiór robót przeprowadzi powołany w tym celu zespół zadaniowy z udziałem nadleśniczego.

Zaakceptowano wniosek nadleśnictwa o możliwość prowadzenia uzgodnień z Wykonawcą w ramach prac taksacyjnych. Dokumentem potwierdzającym prowadzenie uzgodnień pomiędzy Wykonawcą, a przedstawicielami nadleśnictwa będzie podpisany protokół. Wzór protokołu uzgodnień zostanie określony w ramach postępowania przetargowego mającego na celu wyłonienie Wykonawcy.

16. Forma oprawy opisów taksacyjnych i map, w tym map dodatkowych oraz forma prezentowania programu ochrony przyrody, a także ewentualna ekspertyza docelowej sieci dróg leśnych oraz prognoza ekonomiczna z uwzględnieniem danych wrażliwych

Każda z części dokumentacji powinna być trwale połączona, zaopatrzona w sztywne okładki opatrzone etykietami. Nośniki optyczne, magnetyczne, pamięci flash lub dyski zewnętrzne także opatrzone indywidualnymi etykietami. Wszystkie strony każdego z tomów powinny być ponumerowane w sposób ciągły (zanumerować należy tylko strony z treścią, numery stron umieszczać w górnej zewnętrznej części strony). Całość należy umieścić w teczkach, pudełkach zbiorczych zaopatrzonych także w etykiety informujące o zawartości.

a) materiały bazodanowe:

- geobaza danych opisowych oraz danych geometrycznych wygenerowana programem „Taksator”, wraz z plikami eksportu do SILP – nagrana na nośnik optyczny lub magnetyczny lub pamięć flash lub dysk zewnętrzny (2 egz.),
- wszystkie materiały wektorowe, rastrowe i fotogrametryczne wykorzystywane przy tworzeniu LMN w układzie PUWG92 – nagrane na nośnik optyczny lub magnetyczny lub pamięć flash lub dysk zewnętrzny (2 egz.),

b) wydruki opisów taksacyjnych dla obrębów – w formacie A4 (układ poziomy), twarda okładka – po 2 egz. (z przeznaczeniem dla RDLP i nadleśnictwa),

c) wydruk opisu ogólnego (elaboratu) – w formacie A4 (układ pionowy), twarda okładka – 2 egz. (z przeznaczeniem dla RDLP i nadleśnictwa),

d) wydruk wykazów projektowanych cięć użytkowania rębego dla obrębów – w formacie A4 (układ poziomy), twarda okładka – po 2 szt. (z przeznaczeniem dla RDLP i nadleśnictwa),

e) wydruki materiałów kartograficznych:

- wydruki map gospodarczych z cięciami rębnymi w skali 1:5 000 – w formacie A1 – 2 egz. (z przeznaczeniem dla RDLP i nadleśnictwa),
- wydruki map przeglądowych dla obrębów leśnych w skali 1:25 000 i map sytuacyjnych dla nadleśnictwa w skali 1:50 000 – w sytuacji, złożone do formatu A4, w twardej teźce – 2 egz. (z przeznaczeniem dla RDLP i nadleśnictwa); mapy przeglądowe drzewostanów oraz mapy przeglądowe projektowanych cięć rębnych przeznaczone dla nadleśnictwa należy podkleić na płótno i zafoliować,
- forma elektroniczna wszystkich materiałów kartograficznych w formacie pdf nagrana na nośnik optyczny lub magnetyczny lub pamięć flash lub dysk zewnętrzny,

PROTOKÓŁ Z POSIEDZENIA KOMISJI ZAŁOŻEŃ PLANU DLA NADLEŚNICTWA MILICZ NA LATA 2026 – 2035

- f) program ochrony przyrody – wydruk w formacie A4 (układ pionowy), twarda okładka, z dołączoną (w kieszeni okładki) mapą sytuacyjno – przeglądową walorów przyrodniczo kulturowych nadleśnictwa w skali 1:50 000 – 2 egz. (z przeznaczeniem dla RDLP i nadleśnictwa). Jeżeli treść mapy w tej skali nie będzie wystarczająco czytelna, Wykonawca sporządzi mapę przeglądową walorów przyrodniczo kulturowych nadleśnictwa w skali 1:25 000. Alternatywnie dokumentacja kartograficzna może być przekazana w osobnej teczce.
- g) prognoza oddziaływania projektu planu urządzenia lasu na środowisko – wydruk w formacie A4 (układ pionowy), twarda okładka, z dołączoną (w kieszeni okładki) mapą przeglądową obszarów chronionych i funkcji lasu w skali 1:25 000 – 2 egz. (z przeznaczeniem dla RDLP i nadleśnictwa). Alternatywnie dokumentacja kartograficzna może być przekazana w osobnej teczce,
- h) wersje elektroniczne opracowanych materiałów 3 szt. – nagrane na nośnik optyczny lub magnetyczny lub pamięć flash lub dysk zewnętrzny – zawierające ostateczne wersje opisu ogólnego, tabel i wykazów, programu ochrony przyrody, prognozy oddziaływania projektu planu urządzenia lasu na środowisko i opisów taksacyjnych w postaci pliku stworzonego w edytorze tekstu *MS Word* lub w formacie programu *Writer* pakietu *Open Office*, *LibreOffice* lub innym uzgodnionym ze zleceniodawcą oraz te same pliki w formacie PDF (Portable Document Format). Wersja elektroniczna planu w formacie PDF służyć będzie do udostępniania na stronie internetowej, wielkość plików powinna być zoptymalizowana, zawartość ograniczona do niezbędnej, zapewniającej czytelność i łatwość interpretacji treści. Wersja PDF powinna być pozbawiona informacji o precyzyjnej lokalizacji stref ochrony ostoi, miejsc rozrodu lub regularnego przebywania zwierząt, dla których wymagane jest ustalenie takich stref (dotyczy także map w tym formacie). W przypadku map, przekazane powinny być wszelkie wykorzystane dane geometryczne, czy to w formie wektorowej, czy rastrowej.
- i) materiały dla leśniczych:
- część opisowa – oprawiona w twarde okładki, w formacie A4, w układzie poziomym – zawierająca:
 - wyciąg z opisanego ogólnego nadleśnictwa (elaboratu) – typy drzewostanów, orientacyjne składy upraw, przyjęte wieki rębności, zastosowane sposoby użytkowania rębного,
 - wyciąg z programu ochrony przyrody,
 - opis taksacyjny lasu dotyczący danego leśnictwa,
 - wykaz projektowanych cięć rębnych dotyczący danego leśnictwa,
 - wykaz projektowanych cięć przedrębnych dotyczący danego leśnictwa,
 - wykaz projektowanych zadań z hodowli lasu dotyczący danego leśnictwa,
 - część kartograficzna zawierająca:
 - mapę gospodarczo – przeglądową drzewostanów dla zasięgu danego leśnictwa w skali 1:10 000 – wykonana w sytuacji, podklejona na płótno, zafoliowana, złożona do formatu A4, oprawiona w twarde okładki,

PROTOKÓŁ Z POSIEDZENIA KOMISJI ZAŁOŻEŃ PLANU DLA NADLEŚNICTWA MILICZ NA LATA 2026 – 2035

- mapę gospodarczo – przeglądową cięć rębnych i gruntów do zalesienia dla zasięgu danego leśnictwa w skali 1:10 000 – wykonana w sytuacji, podklejona na płótno, złożona do formatu A4.

Dla każdego leśnictwa zostanie sporządzona następująca ilość egzemplarzy:

- część opisowa (zawierająca tabelę XXII oraz tabelę XXIII) – 1 egz.,
- mapa gospodarczo – przeglądowa drzewostanów – 2 egz.,
- mapa gospodarczo – przeglądowa cięć rębnych i gruntów do zalesienia – 1 egz.

W ramach projektu planu nie będzie sporządzana ekspertyza docelowej sieci dróg leśnych ani prognoza ekonomiczna.

Wykonawca uwzględni natomiast w projekcie planu urządzenia lasu wyniki optymalizacji i rozwoju infrastruktury drogowej dla nadleśnictwa, zgodnie z Zarządzeniem nr 28 Dyrektora Generalnego Lasów Państwowych (DGLP) z dnia 27 kwietnia 2018 roku.

17. Sporządzenie dodatkowej tabeli XXII dla gatunków chronionych nie objętych obszarem Natura 2000

Na wniosek nadleśnictwa dodatkowa tabela XXII będzie sporządzona, jako element opracowywanego projektu planu urządzenia lasu.

18. Ustalenia dotyczące postępowania w sprawie strategicznej oceny oddziaływania planu urządzenia lasu na środowisko i obszary Natura 2000

Zgodnie z obowiązującymi przepisami, Instrukcją urządzania lasu oraz innymi wytycznymi obowiązującymi w tym zakresie.

CZĘŚĆ B. ZAŁOŻENIA DO PLANU URZĄDZENIA LASU

1. Obszary chronione i funkcje lasu

1.1. Zasięg i lokalizacja istniejących i projektowanych form ochrony przyrody, w tym obszarów chronionych

Obszary chronione na terenie nadleśnictwa zostały przedstawione na wstępnej wersji mapy obszarów chronionych i funkcji lasu, która stanowi załącznik nr 3 do niniejszego protokołu. Dane należy uaktualnić w programie ochrony przyrody i umieścić w bazie danych zgodnie z § 29 IUL.

1.2. Podział lasów ze względu na dominujące funkcje

Podział lasów nadleśnictwa ze względu na dominujące funkcje omówiono w części A protokołu oraz przedstawiono na wstępnej wersji mapy obszarów chronionych i funkcji lasu, która stanowi załącznik nr 3 do niniejszego protokołu

2. Typy siedliskowe lasu oraz ich ewentualne uzupełnienie o rozpoznane leśne siedliska przyrodnicze

Sposób ujmowania typów siedliskowych lasu omówiono w części A protokołu.

Uzupełnianie typów siedliskowych lasu o rozpoznane leśne siedliska przyrodnicze należy odnotować w bazie „Taksator”, uwzględniając wyniki opracowania fitosocjologicznego Leśnego Kompleksu Promocyjnego „Lasy Doliny Baryczy” według stanu na dzień 01 stycznia 2015 roku. Do bazy „Taksator” należy wprowadzić również nazwę zdiagnozowanego w opracowaniu fitosocjologicznym zbiorowiska roślinnego.

W bazie „Taksator” informację na temat rozpoznanych siedlisk przyrodniczych należy zamieszczać w polu „Siedlisko przyrodnicze”. W przypadku występowania w granicach wydzielenia tylko jednego siedliska przyrodniczego, należy mu nadać pierwszą rangę, podając odpowiednio jego powierzchnię oraz lokalizację. W przypadku występowania więcej niż jednego typu siedliska przyrodniczego w wydzieleniu, informację o nich umieszcza się w tym samym polu bazy „Taksator”, ale już z drugą i kolejną rangą, jednocześnie stosownie określając ich powierzchnię oraz lokalizację. Ze względu na brak zdefiniowanego słownika, zarówno w oprogramowaniu Taksator, jak i SILP nie będzie kodowany stan zachowania siedliska przyrodniczego.

3. Typy drzewostanów o kierunku ochronnym lub gospodarczym

Propozycja typów drzewostanów i projektowanych składów gatunkowych upraw o kierunku gospodarczym:

PROTOKÓŁ Z POSIEDZENIA KOMISJI ZAŁOŻEŃ PLANU DLA NADLEŚNICTWA MILICZ NA LATA 2026 – 2035

Lp.	Typ siedliskowy lasu (TSL)	Udział TSL [%]	Typ drzewostanu	Ramowy skład gatunkowy odnowień	Zalecane rodzaje rębni
1	Bśw (obręb Cieszków)	11,5	So	So 80–90, Brz i inne 10–20	I, II, III
2	Bśw (obręby: Milicz, Kubryk)			So 80, Św i inne 20	
3	BMśw (obręb Cieszków)	27,8	So	So 80, Dbb i inne 20	
4	BMśw (obręby: Milicz, Kubryk)			So 60, Db 20 Bk i inne 20	
5	BMw (obręb Cieszków)	7,7	Św - So	So 50 Św 30 Db i inne 20	I, III
6	BMw (obręby: Milicz, Kubryk)			So 50 Św 30 Dbb i inne 20	
7	LMśw (obręb Cieszków)	24,0	Db - So	So 50 Db 30 Bk i inne 20	III, II, IV, I
8	LMśw (obręby: Milicz, Kubryk)			So 40 Db 30 Bk i inne 30	
9	LMw	8,4	So - Db	Db 50, So 30, Św i inne 20	
10	Lśw	15,3	Db	Db 70, Bk i inne 30	
11	Lw	3,3	Db	Db 70, Js i inne 30	III, IV, II, I
12	Lł	0,2	Db	Db 70, Js i inne 30	
13	OI	0,9	OI	OI 90, Js i inne 10	I
14	OIJ (obręb Cieszków)	0,9	Js - OI	Js (Db, Wz) 40, OI 40, Brz i inne 20	III, IV, II, I
15	OIJ (obręby: Milicz, Kubryk)			OI 50, Js 30, Św i inne 20	

Na gruntach porolnych przyjąć typy drzewostanów jak na pozostałych gruntach leśnych.

Propozycja składów gatunkowych dla drzewostanów z siedliskami przyrodniczymi położonymi w obszarach Natura 2000 (oprac. na podstawie „Regionalne optymalne składy gatunkowe ..” J.M. Matuszkiewicz. W-wa, lipiec 2007 r.):

Lp.	Kod siedliska	Nazwa siedliska	Typ lasu	Procentowy udział gatunków
1	9110	Kwaśne buczyny	Bk	Bk 70, inne 30
2	9130	Żyzne buczyny	Bk	Bk 70, Jw i inne 30
3	9170	Grądy środkowoeuropejskie i subkontynentalne	Lp-Db	Db 40, Lp 30, inne 30
4	9190	Kwaśne dąbrowy	Db	Db 70, inne 30
5	91E0	Łęgi olszowe i jesionowe	Js-OI	OI 50, Js 30, Jw i inne 20
6	91F0	Łęgowe lasy dębowo-wiązowo-jesionowe	Js-Wz	Wz 40, Js 30, Db inne 30

Zaproponowane typy drzewostanów – zarówno o kierunku gospodarczym, jak i o kierunku ochronnym – powinny podlegać weryfikacji przez Wykonawcę projektu planu podczas prac terenowych. W przypadku, stwierdzenia że nie jest możliwe osiągnięcie takiego celu gospodarowania ze względu na obecny stan lasu i warunki gospodarowania, Wykonawca zgłosi propozycję zmian i przedstawi ją do akceptacji na Naradzie Techniczno-Gospodarczej.

W drzewostanach, w których występuje jesion wyniosły, należy promować odnowienie naturalne tego gatunku. W przypadku typów lasu o kierunku ochronnym oraz typów drzewostanów o kierunku gospodarczym, dopuszcza się w razie potrzeby – ze względu na postępującą chorobę jesionu – odstąpienie od sztucznego

PROTOKÓŁ Z POSIEDZENIA KOMISJI ZAŁOŻEŃ PLANU DLA NADLEŚNICTWA MILICZ NA LATA 2026 – 2035

wprowadzenia jesionu i zastąpienie go innym gatunkiem, o zbliżonych wymaganiach siedliskowych.

4. Wiek rębności dla głównych gatunków drzew

Ustala się następujące przeciętne wieki rębności drzew:

Lp.	Gatunek panujący	Wiek rębności
Wiek rębności dla gatunków zgodne z Zarządzeniem nr 55 Dyrektora Generalnego Lasów Państwowych z dnia 21 listopada 2011 roku		
1	Db (obręby: Milicz, Kubryk)	140
2	Db (obręb Cieszków)	120
3	Bk	110
4	So (bory i bory mieszane)	100
5	Św	90
Wiek rębności dla pozostałych gatunków		
1	Js, Wz	120
2	Md, Jd, Dg, So cz	100
3	So (lasy mieszane i lasy)	90
4	Gb, Brz, Ol cz, Ak, Lp, Kl, Jw, Ksz, Db cz	70
5	Ol odr	60
6	Os	50
7	Tp, Ol sz, Wb	40

Uwzględniono wniosek przedstawiciela Biura Urządzania Lasu i Geodezji Leśnej Oddział w Brzegu – pana Janusza Bańkowskiego – aby zróżnicować wiek rębności dla drzewostanów, w których gatunkiem panującym jest sosna, zgodnie z następującą zasadą: dla drzewostanów porastających siedliska borów i borów mieszanych utrzymać dotychczas obowiązujący wiek rębności równy 100 lat, natomiast dla drzewostanów porastających siedliska lasów mieszanych oraz lasów przyjąć wiek rębności na poziomie 90 lat.

Przyjęty przez komisję wiek rębności dla sosny na siedliskach lasów mieszanych i lasów wymaga uzyskania zgody DGLP, ponieważ nie jest zgodny z zakresami wieków rębności, o których mowa w Zarządzeniu nr 55 Dyrektora Generalnego Lasów Państwowych z dnia 21 listopada 2011 roku w zakresie wieków rębności dla sosny w Nadleśnictwie Milicz. Regionalna Dyrekcja Lasów Państwowych we Wrocławiu wystąpi do DGLP ze stosownym wnioskiem.

W uzasadnionych przypadkach możliwe jest przyjęcie indywidualnego wieku rębności dla konkretnego drzewostanu.

5. Podział lasów nadleśnictwa na gospodarstwa, w tym kwalifikowanie do gospodarstwa specjalnego

Podziału na gospodarstwa należy dokonać zgodnie z wytycznymi § 82 Instrukcji urządzania lasu.

W nadleśnictwie wyróżnione zostaną następujące gospodarstwa:

PROTOKÓŁ Z POSIEDZENIA KOMISJI ZAŁOŻEŃ PLANU DLA NADLEŚNICTWA MILICZ NA LATA 2026 – 2035

- gospodarstwo specjalne (S), obejmujące obszary funkcjonalne pełniące funkcje specyficzne, których realizacja wymaga ograniczenia lub zaniechania funkcji produkcyjnych,
- gospodarstwo wielofunkcyjnych lasów ochronnych (O), obejmujące obszary uznanych lasów ochronnych z wiodącą funkcją ochronną, której realizacja nie wymaga ograniczenia lub zaniechania funkcji produkcyjnych,
- gospodarstwo wielofunkcyjnych lasów gospodarczych (G), obejmujące pozostałe obszary z główną funkcją produkcyjną, nie wykluczającą spełniania przez nie innych funkcji, w tym także funkcji ochronnych.

6. Wytyczne w sprawie projektowania cięć rębnych w poszczególnych gospodarstwach

Przy projektowaniu lokalizacji cięć rębnych należy przestrzegać wymagań ładu czasowego i przestrzennego, w tym projektowania cięć w taki sposób, by nie narażać sąsiednich drzewostanów na uszkodzenia (szczególnie przez wiatry i nasłonecznienie).

Drzewostany przesłorębne powinny być planowane do użytkowania rębego, o ile nie zostały wyłączone z użytkowania. Kontynuować przyjęty w poprzednich rewizjach urzędzeniowych kierunek stopniowego obniżania przeciętnego wieku i zasobów.

W gospodarstwie specjalnym i gospodarstwie wielofunkcyjnych lasów ochronnych projektowane użytkowanie rębne powinno wynikać ze stwierdzonych na gruncie potrzeb hodowlanych i ochronnych, z uwzględnieniem możliwości lokalizacji cięć. Użytkowanie nie może zakłócić pełnienia przez te drzewostany przypisanych im funkcji ochronnych. W gospodarstwie specjalnym użytkowanie rębne należy projektować zgodnie z obowiązującymi przepisami szczegółowymi, planami ochrony lub uzgodnić z odpowiednimi organami.

Listę drzewostanów czasowo wyłączonych z użytkowania głównego na podstawie decyzji zarządzającego lasami lub uprawnionych organów właściwych do spraw ochrony przyrody należy przedstawić na NTG. Należy tu zaliczyć drzewostany, o których mowa w części A w punkcie 2 niniejszego protokołu.

W istniejących klasach odnowienia jako zasadę należy przyjąć kontynuację zastosowanej rębni. Natomiast dla drzewostanów w klasie do odnowienia – w przypadku kiedy po wykonanym cięciu istnieje powierzchnia nieodnowiona – w pierwszej kolejności planować odnowienie, a dopiero następnie kontynuację zastosowanej wcześniej rębni.

Projektując odnowienie należy uwzględnić naturalną fazę rozwoju drzewostanu. Zabiegi ukierunkować pod kątem potrzeb istniejącego odnowienia oraz stworzenia warunków dla jego inicjowania.

Należy przyjąć dotychczasowy podział na ostępy, a w koniecznych przypadkach zaprojektować ostępy przejściowe. Przy projektowaniu działek i pasów zrębowych należy wykorzystać naturalne granice wyłączeń: drogi, rowy itp.

Użytkowanie lasów położonych w pobliżu źródeł, rzek i jezior, miejsc kultu i wokół drzew matecznych, projektować z zachowaniem zasady ochrony cennych biotopów i miejsc ważnych dla lokalnej społeczności.

PROTOKÓŁ Z POSIEDZENIA KOMISJI ZAŁOŻEŃ PLANU DLA NADLEŚNICTWA MILICZ NA LATA 2026 – 2035

W miarę możliwości nie projektować całej miąższości do usunięcia na działkach zrębowych użytkowanych rębnią zupełną. Projektować wówczas pozostawianie kęp drzewostanu, wraz z dolnymi warstwami, nie mniejszych niż 6 arów, w postaci biogrup drzew gatunków głównych, kęp gatunków domieszkowych i biocenotycznych, nasienników, drzew pomnikowych i dziuplastych z otuliną, do naturalnego rozpadu. Pozostawione fragmenty starodrzewu traktować jako pożądane elementy strukturalne przyszłego drzewostanu. Nie jest wskazane projektowanie pozostawiania kęp starego drzewostanu w sytuacji zagrożenia trwałości lasu, wystąpienia niebezpieczeństwa dla ludzi, w przypadku wydzieleni mniejszych niż 1 ha, w blokach upraw pochodnych oraz jeżeli sąsiedztwo takie byłoby niewskazane.

W miarę potrzeb, w przypadku stwierdzenia nieprawidłowego sąsiedztwa, projektować rozręby, w tym oręby i wręby.

Pozycje ujęte do użytkowania rębego powinny być uzgodnione z nadleśnictwem (podczas uzgodnień prac terenowych w poszczególnych leśnictwach).

Proponuje się przyjąć następujące okresy odnowienia (od obsiania się aż do usamodzielnienia podrostu) dla różnych odnawianych gatunków:

- jodła 15-30 lat,
- buk 10-20 lat,
- świerk 8-15 lat,
- dąb 5-15 lat,
- sosna 3-4 lata.

Propozycje rodzajów rębni przedstawiono w punkcie 3, części B niniejszego protokołu. W zależności od przyjętej rębni proponuje się przyjąć następujące okresy odnowienia:

- rębnia I - okres odnowienia krótki - do 10 lat,
- rębnia II - okres odnowienia średni - 11 do 20 lat,
- rębnia III - okres odnowienia średni - 11 do 20 lat,
- rębnia IV - okres odnowienia długi - 21 do 40 lat.

7. Szczegółowe wytyczne w sprawie sporządzenia „Wykazu drzewostanów kwalifikujących się do przebudowy”

Zgodnie z obowiązującymi wytycznymi, drzewostany zakwalifikowane do przebudowy podzielone będą na trzy grupy:

- A) drzewostany do pilnej przebudowy pełnej, rozpoczynanej przy zastosowaniu użytkowania rębego w I dziesięcioleciu;
- B) drzewostany do stopniowej przebudowy pełnej, rozpoczynanej w I 10-leciu bez zastosowania użytkowania rębego, z wykorzystaniem odnowień wyprzedzających rębnią przewidywaną w następnym dziesięcioleciu oraz odpowiednich trzebieży przekształceniowych;
- C) drzewostany do przebudowy częściowej w ramach cięć pielęgnacyjnych.

Wykaz drzewostanów do przebudowy należy uzgodnić z nadleśnictwem po wykonaniu prac taksacyjnych.

PROTOKÓŁ Z POSIEDZENIA KOMISJI ZAŁOŻEŃ PLANU DLA NADLEŚNICTWA MILICZ NA LATA 2026 – 2035

Hierarchia potrzeb kwalifikowania drzewostanów do przebudowy została podana w pkt. 9 części A niniejszego protokołu. W wykazach należy także ująć drzewostany, w których kontynuowana będzie przebudowa rozpoczęta w poprzednich okresach gospodarczych.

8. Wytyczne w sprawie pielęgnowania lasu, w tym cięć pielęgnacyjnych

Użytkowanie przedrębne należy projektować zgodnie z zasadami określonymi w obowiązującej Instrukcji urządzania lasu. W trakcie projektowania cięć przedrębnych należy kierować się następującymi wskazówkami:

- zabiegi pielęgnacyjne projektować bez nawrotów,
- trzebieże projektować w oparciu o stwierdzony stan drzewostanu.

Pielęgnację młodników zaplanować zgodnie z potrzebami stwierdzonymi na gruncie. Czyszczenia późne (CP) należy planować również w wymagających tego podrostach, podsadzeniach i dolnych piętrach drzewostanu. Nie planować czyszczeń późnych z pozyskaniem miąższości (CP-P).

Pielęgnację upraw należy zaplanować we wszystkich zainwentaryzowanych uprawach.

Wskazania gospodarcze w drzewostanach nasiennych gospodarczych powinny uwzględniać potrzeby lasu określone na gruncie. W wydzieleniach nie znajdujących się na liście czasowo wyłączonych z użytkowania głównego, jedynym kryterium odstąpienia od projektowania zabiegów hodowlanych może być tylko kryterium potrzeby drzewostanów - w wymagających pielęgnacji drzewostanach starszych klas wieku, nie objętych planowanym użytkowaniem rębny, można projektować TP.

9. Wytyczne w sprawie hodowli lasu, w tym orientacyjne składy gatunkowe upraw

Przyjęte typy drzewostanów i orientacyjne składy upraw należy traktować ramowo.

Kwalifikując luki do dolesień należy kierować się oceną możliwości wzrostu i rozwoju w nich młodego pokolenia. Luki można pozostawić bez wskazania dolesienia, jeżeli ocenia się, że ewentualne pokrycie ich drzewostanem dokona się w drodze naturalnej sukcesji.

Wprowadzanie podszytów planować tylko w przypadku stwierdzenia oczywistych potrzeb w tym zakresie, w sytuacji braku możliwości samoistnego pojawienia się gatunków podszytowych. Podsadzenia planować według stwierdzonych potrzeb.

Grunty nieleśne pokryte roślinnością leśną, zostaną wymienione w protokole rozbieżności, a krzewy i drzewa porastające te grunty zostaną opisane jako osobna warstwa.

Odnowienia zaplanować na wszystkich zainwentaryzowanych wyciętych i nieodnowionych zrębach oraz na powierzchniach przewidzianych do użytkowania rębny. W przypadku występowania młodego pokolenia na powierzchniach przewidzianych do użytkowania rębny (zwłaszcza uprzednio uznanego młodego pokolenia przez nadleśnictwo), odpowiednio zredukować powierzchnię odnowienia

PROTOKÓŁ Z POSIEDZENIA KOMISJI ZAŁOŻEŃ PLANU DLA NADLEŚNICTWA MILICZ NA LATA 2026 – 2035

w uzgodnieniu z nadleśnictwem biorąc pod uwagę zapisy zamieszczone w punkcie A7 niniejszego protokołu.

Propozycje gruntów do zalesienia projektować z uwzględnieniem zapisów uchwał podjętych w zakresie kształtowania i prowadzenia polityki przestrzennej danej gminy lub z uwzględnieniem decyzji o warunkach zabudowy i zagospodarowania terenu.

10. Wytyczne w sprawie ogólnej ochrony lasu oraz ochrony przeciwpożarowej

W trakcie terenowych prac urządzeniowych Wykonawca przeprowadzi rozpoznanie aktualnego stanu zdrowotnego i sanitarnego lasów nadleśnictwa. Stopień uszkodzenia drzewostanu i główna przyczyna jego uszkodzenia zostaną określone niezależnie od wieku drzewostanu. Rozpoznany rodzaj czynnika sprawczego uszkodzeń należy kodować zgodnie ze słownikiem F_PEST_DIC programu „Taksator”.

Ogół zagadnień związanych z ochroną lasu po uzgodnieniu z nadleśnictwem oraz z ZOL należy omówić w części planistycznej opisanego ogólnego, przy czym podczas planowania zadań gospodarczych uwzględnić położenie lasów i stałych ognisk gradacyjnych na opracowanej mapie przeglądowej ochrony lasu.

Wykonawca dokona analizy i oceny stanu ochrony przeciwpożarowej (w tym przeprowadzi weryfikację terenową obiektów służących ochronie przeciwpożarowej). Po analizie zagrożenia pożarowego w ubiegłym okresie oraz ocenie aktualnych i dających się przewidzieć przyszłych zagrożeń, Wykonawca określi kategorię zagrożenia pożarowego.

Całość zagadnień związanych z ochroną przeciwpożarową będzie opracowana w formie mapy przeglądowej ochrony przeciwpożarowej oraz wytycznych w części ogólnej planu urządzenia lasu, po uzgodnieniu z Komendami Wojewódzkimi PSP. Należy przy tym dokonać klasyfikacji palności według oddziałów leśnych i leśnictw, zaplanować i uzupełnić dotychczasową sieć dojazdów pożarowych biorąc pod uwagę przejezdność, nośność dróg oraz klasę palności drzewostanów, wskazać najlepszą lokalizację bazy sprzętu podręcznego do gaszenia pożarów kierując się klasą palności drzewostanów i potencjałem pożarowym całych kompleksów leśnych.

11. Wytyczne w sprawie zagospodarowania rekreacyjnego, w tym sporządzenia odpowiedniej mapy przeglądowej

Na podstawie inwentaryzacji terenowej oraz dokumentów udostępnionych przez nadleśnictwo, w tym z uwzględnieniem opracowania „Koncepcja zagospodarowania turystycznego dla Leśnego Kompleksu Promocyjnego „Lasy Doliny Baryczy”, należy skartować istniejące i projektowane obszary, urządzenia i obiekty służące turystyce i rekreacji. Całość zagadnienia Wykonawca planu przedstawi na mapie przeglądowej zagospodarowania rekreacyjnego. Przebieg szlaków turystycznych, także poza gruntami zarządzanymi przez nadleśnictwo, zostanie przedstawiony na mapie przeglądowej. Wytyczne dotyczące turystyki i rekreacji w lasach powinny uwzględniać zasady postępowania określone w części III Zasad hodowli lasu.

12. Wytyczne w sprawie użytkowania ubocznego oraz zagospodarowania łowieckiego

PROTOKÓŁ Z POSIEDZENIA KOMISJI ZAŁOŻEŃ PLANU DLA NADLEŚNICTWA MILICZ NA LATA 2026 – 2035

Wytyczne w sprawie użytkowania ubocznego oraz zagospodarowania łowieckiego określić na podstawie bieżącej taksacji oraz informacji przekazanych przez nadleśnictwo. Uwzględnić przy tym w przypadku użytkowania ubocznego w szczególności orientacyjne możliwości użytkowania na gruntach nieleśnych. W zakresie gospodarki łowieckiej szczególną uwagę poświęcić terenom poprawiającym warunki bytowania zwierząt łownych, przede wszystkim poprzez przyjęcie w projekcie planu urządzenia lasu odpowiedniego areału poletek łowieckich, tj. takiego, który zapewni zwiększenie naturalnej bazy żerowej. Określając zadania kierunkowe w zakresie gospodarki łowieckiej wskazać obszary lasu, w których liczebność określonych gatunków zwierząt łownych winna być ograniczona, podać także docelową wielkość populacji zwierząt łownych.

Dodatkowo nadleśniczy przekaże Wykonawcy wnioski wynikające z monitoringu pozyskiwanych roślin runa leśnego i oceny jego zagrożeń, a także zestawienie ewentualnych umów z podmiotami pozyskującymi płody runa w ramach działalności gospodarczej oraz wykaz założonych plantacji choinkowych na gruntach leśnych i nieleśnych.

13. Wytyczne w sprawie ujmowania planie urządzenia lasu zagadnień dotyczących infrastruktury nadleśnictwa

Do określenia potrzeb w zakresie infrastruktury technicznej wykorzystać będącą w posiadaniu nadleśnictwa ekspertyzę optymalizacji i rozwoju infrastruktury drogowej. Dokumentacja techniczna budowy i remontów urządzeń infrastruktury technicznej nadleśnictwa, w tym turystyki i rekreacji, (założenia techniczno-ekonomiczne, projekty szczegółowe itp.) powinna być wykonywana przez jednostki specjalistyczne na zlecenie nadleśnictwa.

Zagadnienia dotyczące infrastruktury powinny podlegać uzgodnieniu przez Wykonawcę z nadleśnictwem. Nadleśnictwo okaże Wykonawcy planu dokumentację inwestycji rozpoczętych, które będą realizowane w trakcie prac urządzeniowych do końca 2025 roku, w szczególności jeżeli w wyniku budowy nastąpią zmiany powierzchniowe w kategorii użytkowania gruntów.

14. Wytyczne dotyczące charakterystyki ekonomicznej nadleśnictwa

W elaboracie należy przedstawić charakterystykę ekonomiczną nadleśnictwa, w tym zestawienie ekonomicznych wskaźników gospodarki leśnej w formie tabeli XIX, oraz zamieścić orientacyjną prognozę spodziewanych efektów ekonomicznych gospodarki leśnej.

Nie będzie sporządzana ekspertyza ekonomiczna.

15. Szczegółowość prognozy stanu zasobów drzewnych na koniec przyszłego okresu gospodarczego

Sporządzić zgodnie z Instrukcją urządzania lasu.

PROTOKÓŁ Z POSIEDZENIA KOMISJI ZAŁOŻEŃ PLANU DLA NADLEŚNICTWA MILICZ NA LATA 2026 – 2035

16. Weryfikacja i aktualizacja programu ochrony przyrody, w tym sporządzenie tabel dotyczących przedmiotów ochrony oraz zadań ochronnych

Nadleśnictwo posiada program ochrony przyrody. Wykonawca dokona jego weryfikacji i aktualizacji w trakcie sporządzania projektu planu urządzenia lasu.

W czasie tworzenia programu ochrony przyrody należy uwzględnić aktualne informacje dotyczące form ochrony przyrody i ich zagrożeń ze szczególnym uwzględnieniem informacji dostępnych w regionalnej dyrekcji ochrony środowiska i publikacjach w tym zakresie, lokalizację poszczególnych obiektów podać z dokładnością do wydzielenia.

W tabeli XXIII, Wykonawca zamieści informacje na temat występowania w danym wydzieleniu gatunków chronionych (za wyjątkiem gatunków objętych zezwoleniem, o którym mowa w art. 56 ust. 4 ustawy z dnia 16 kwietnia 2004 roku o ochronie przyrody). W celu eliminacji ewentualnych sprzeczności w opisie taksacyjnym Wykonawca zaznaczy, pod jaką pozycją tabeli XXIII ujęte są gatunki i wskazania z zakresu ochrony przyrody dotyczące danego wyłączenia taksacyjnego.

Uwzględniając wnioski z Krajowej Narady z zakresu ochrony przyrody, pracowników Lasów Państwowych odpowiedzialnych za ochronę przyrody w regionalnych dyrekcjach Lasów Państwowych, opracowane w dniach 21-23 września 2021 roku, przyjąć zasadę nie zamieszczania w planie urządzenia lasu informacji na temat kategorii HCVF. Zgodnie ze stanowiskiem Dyrekcji Generalnej Lasów Państwowych możliwość zamieszczania informacji o HCVF w grupach powierzchni w SILP (w tzw. „SET-ach”), dopuszcza się w tych regionalnych dyrekcjach LP, w których system FSC jest jeszcze utrzymany.

Nie przewiduje się typowania, w ramach prac urządzeniowych, nowych obiektów do objęcia ochroną prawną.

Nie przewiduje się wykonania programu ochrony przyrody dla poszczególnych leśnictw.

17. Wydruk map tematycznych

Mapy zostaną wydrukowane w sposób i w liczbie określonej w części A, pkt. 16 niniejszego protokołu.

18. Projekt wystąpienia do regionalnego dyrektora ochrony środowiska w sprawie zakresu oraz szczegółowości prognozy oddziaływania na środowisko i obszary Natura 2000

Zgodnie z § 130 Instrukcji urządzenia lasu, Dyrektor RDLP we Wrocławiu, jako sporządzający projekt planu urządzenia lasu, wystąpi do regionalnego dyrektora ochrony środowiska, z wnioskiem o uzgodnienie zakresu i stopnia szczegółowości informacji wymaganych w prognozie oddziaływania planu urządzenia lasu na środowisko i obszary Natura 2000.

Projekt wystąpienia do regionalnego dyrektora ochrony środowiska stanowi załącznik nr 4 do niniejszego protokołu.

PROTOKÓŁ Z POSIEDZENIA KOMISJI ZAŁOŻEŃ PLANU DLA NADLEŚNICTWA MILICZ NA LATA 2026 – 2035

19. Inne zagadnienia projektowe specyficzne dla nadleśnictwa

Komisja wstępnie zaakceptowała propozycję nadleśniczego określającą obszary leśne o zwiększonej funkcji społecznej. Propozycję przygotowano na podstawie „Wytucznych do zagospodarowania lasów o zwiększonej funkcji społecznej na gruntach w zarządzie Lasów Państwowych” wprowadzonych Zarządzeniem DGLP nr 58 z dnia 05 lipca 2022 roku. Uczestników Komisji poinformowano, że planowane jest powołanie Zespołu Lokalnej Współpracy (ZLW), w ramach którego propozycja nadleśniczego dotycząca obszarów leśnych o zwiększonej funkcji społecznej zostanie poddana dyskusji, a wypracowane przez Zespół ustalenia końcowe zostaną przekazane przyszłemu Wykonawcy projektu planu urządzenia lasu celem ich stosownego wykorzystania w pracach nad projektem.

Przedstawiciel Biura Urządzania Lasu i Geodezji Leśnej Oddział w Brzegu – pan Janusz Bańkowski – zgłosił wniosek, aby zróżnicować wiek rębności dla drzewostanów, w których gatunkiem panującym jest sosna. Wniosek ten znalazł akceptację Komisji (punkt B4 niniejszego protokołu).

Przedstawiciel regionalnego dyrektora Ochrony Środowiska we Wrocławiu – pan Rafał Klodek – zgłosił wniosek o włączenie do prac ZLW także Regionalnej Dyrekcji Ochrony Środowiska we Wrocławiu. Przekazał informację, że dla wszystkich obszarów Natura 2000 w województwie dolnośląskim zostaną sporządzone plany zadań ochronnych. Przypomniał o konieczności uwzględnienia w pracach nad projektem planu urządzenia lasu dla Nadleśnictwa Milicz zapisów planu ochrony dla rezerwatu „Stawy Milickie”. Nie wniósł uwag do projektu wystąpienia do regionalnego dyrektora ochrony środowiska w sprawie zakresu oraz szczegółowości prognozy oddziaływania na środowisko i obszary Natura 2000.

Z upoważnienia Dyrektora
Regionalnej Dyrekcji Lasów Państwowych we
Wrocławiu
Krzysztof Pagórski
p.o. Zastępcy Dyrektora ds. Gospodarki Leśnej
/podpisano kwalifikowanym podpisem elektronicznym/

Załączniki:

1. Lista obecności.
2. Referat nadleśniczego
3. Mapa obszarów chronionych i funkcji lasu.
4. Projekt wystąpienia do regionalnego dyrektora ochrony środowiska w sprawie zakresu i szczegółowości prognozy oddziaływania planu urządzenia lasu na środowisko i obszary Natura 2000.

Lista obecności

Lista obecności na Komisji Założeń Planu dla Nadleśnictwa Milicz

Lp.	Imię, nazwisko	Nazwa instytucji / jednostki organizacyjnej	Podpis
1.	Włodzisław Puzoski	RDLP Wrocław	
2.	Artur Jakubowski	RDLP Wrocław	
3.	Wojciech Marun	RDLP Wrocław	
4.	Rafał Modeli	RDOŚ Wrocław	
5.	Piotr Baler	RDOŚ Wrocław	
6.	Szymon Gurbocki	Gmina Třebwo	
7.	Tomasz Kowalski	RDLP Wrocław	
8.	Krzysztof Jurecki	Nadwo Milicz	
9.	Artur Pajmoch	Nadwo Milicz	
10.	Paweł Chuchanayk	Nadwo Milicz	
11.	Eugeniusz Stefanow	Nadwo Milicz	
12.	Zdzisław Betze	Nadwo Milicz	
13.	Janusz Baniowski	DLiGŁ o/Bug	
14.	Michał Pola	Nadwo Milicz	
15.	Kamil Brzostowski	RDLP we Wrocławiu	
16.			
17.			
18.			
19.			
20.			

Wrocław, 21.06.2023

Lista obecności*

Lista obecności na Komisji Założeń Planu dla Nadleśnictwa Milicz

* lista osób uczestniczących w KZP poprzez wideokonferencję

Nazwa	E-mail uczestnika
Katarzyna Nowik	k.nowik@lasy.gov.pl
Patrycja Opalińska	patrycja.opalinska@wroclaw.lasy.gov.pl
Piotr Gasztych	piotr.gasztych@wroclaw.lasy.gov.pl
Piotr Kyc	piotr.kyc@wroclaw.lasy.gov.pl
st. kpt. Dominik Kucharski KP PSP Milicz	pz@kppspmilicz.pl

Sponasdit:
GŁÓWNY SPECJALISTA SŁUŻBY LEŚNEJ
Kamil Błoński
Kamil Błoński

REGIONALNA DYREKCJA LASÓW PAŃSTWOWYCH WE WROCŁAWIU



**KOMISJA ZAŁOŻEŃ PLANU
DO PROJEKTU PLANU URZĄDZENIA LASU
DLA NADLEŚNICTWA MILICZ
NA LATA 2026-2035**

**REFERAT NADLEŚNICZEGO
NADLEŚNICTWA MILICZ**

Milicz, dnia 21.06.2023 r.

Opracowano na podstawie Instrukcji Urządzania Lasu wprowadzonej do stosowania w Lasach Państwowych Zarządzeniem Nr 55 Dyrektora Generalnego Lasów Państwowych z dnia 21 listopada 2011 r.

Spis treści

Ogólna Charakterystyka Nadleśnictwa Milicz.....5

CZĘŚĆ A

Wytyczne w sprawie organizacji prac urzędniowych

1. Prace siedliskowe, w tym fitosocjologiczne.....	6
2. Prace przygotowawcze, w tym ocena podstawowych założeń zagospodarowania przestrzennego regionu, podjęcie decyzji w sprawie ewentualnej korekty lasów ochronnych oraz uzgodnienie wykazu drzewostanów czasowo wyłączonych z użytkowania głównego.....	7
2.1. Obszary chronione w nadleśnictwie, funkcje lasu z uwzględnieniem obszarów Natura 2000.....	7
2.2. Podstawowe założenia polityki zagospodarowania przestrzennego regionu dotyczące gospodarki leśnej i ochrony przyrody.....	26
2.3. Ewidencja gruntów nadleśnictwa na potrzeby wykonawcy projektu planu urządzenia lasu.....	93
3. Przekazanie bazy danych SILP dla potrzeb planu urządzenia lasu, w tym zaktualizowanych danych geometrycznych i opisowych oraz ewentualna decyzja w sprawie wstrzymania obrotu gruntami.....	93
4. Korekta podziału powierzchniowego, w tym oznaczenie granic oddziałów.....	94
5. Oznaczanie granic wyłączeń oraz ujmowanie w projekcie planu gruntów stanowiących współwłasność.....	94
6. Wykorzystanie zdjęć lotniczych lub obrazów satelitarnych do planu urządzenia lasu.....	95
7. Ujmowanie cech drzewostanów w planie urządzenia lasu	95
8. Zastosowanie jednostek kontrolnych.....	99
9. Przebudowa drzewostanów.....	99
10. Decyzja w sprawie zwiększenia powierzchni do odnowienia w KO i KDO.....	99
11. Inwentaryzacja zasobów drzewnych, w tym pomiar drewna martwego	100
12. Wytyczne do sporządzania i wydruku map gospodarczych, gospodarczo-przeładowych, przeładowych oraz mapy sytuacyjnej.....	100
13. Podział na obręby leśne oraz podział na leśnictwa.....	102
14. Obszary zagrożone uporczywym występowaniem szkód. Ochrona lasu.....	102

15. Terminy i sposoby kontroli prac urzędzeniowych.....	108
16. Forma oprawy opisów taksacyjnych i map, w tym map dodatkowych oraz forma prezentowania programu ochrony przyrody, a także ewentualna ekspertyza docelowej sieci dróg leśnych oraz prognoza ekonomiczna.....	109
17. Sporządzenie dodatkowej tabeli XXII dla gatunków chronionych nie objętych obszarem Natura 2000.....	109
18. Ustalenia dotyczące postępowania w sprawie strategicznej oceny oddziaływania PUL na środowisko i obszary Natura 2000, w tym projekt wystąpienia do Regionalnego Dyrektora Ochrony Środowiska w sprawie zakresu i szczegółowości prognozy.....	110

CZĘŚĆ B.

Założenia do planu urządzenia lasu.....	111
1. Obszary chronione i funkcje lasu.....	111
2. Typy siedliskowe lasu oraz potrzeba ich ewentualnego uzupełnienia o rozpoznane leśne siedliska przyrodnicze.....	159
3. Typy drzewostanów o kierunku ochronnym lub gospodarczym.....	159
4. Wieki rębności dla głównych gatunków drzew.....	162
5. Podział lasów nadleśnictwa na gospodarstwa, w tym kwalifikowanie do gospodarstwa specjalnego.....	162
6. Wytyczne w sprawie projektowania cięć rębnych.....	164
7. Wytyczne w sprawie sporządzenia „Wykazu drzewostanów kwalifikujących się do przebudowy”.....	166
8. Wytyczne w sprawie pielęgnowania lasu w tym cięć pielęgnacyjnych.....	166
9. Wytyczne w sprawie hodowli lasu w tym orientacyjne składy gatunkowe upraw.....	168
10. Wytyczne w sprawie ogólnej ochrony lasu oraz ochrony przeciwpożarowej.....	171
11. Wytyczne w sprawie zagospodarowania rekreacyjnego.....	172
12. Wytyczne w sprawie użytkowania ubocznego oraz zagospodarowania łowieckiego.....	174
13. Wytyczne w sprawie zagadnień dotyczących infrastruktury nadleśnictwa.....	178
14. Charakterystyka ekonomiczna nadleśnictwa.....	179

15. Prognoza stanu zasobów drzewnych na koniec przyszłego okresu gospodarczego.....	179
16. Weryfikacja i aktualizacja programu ochrony przyrody.....	179
17. Wydruk map tematycznych.....	180
18. Projekt wystąpienia do RDOŚ w sprawie zakresu oraz szczegółowości prognozy oddziaływania na środowisko i obszary Natura 2000.....	180
19. Inne zagadnienia projektowe specyficzne dla nadleśnictwa.....	181

Ogólna charakterystyka Nadleśnictwa Milicz

Nadleśnictwo Milicz wchodzące w skład Regionalnej Dyrekcji Lasów Państwowych we Wrocławiu sąsiaduje z:

- ✓ od północy z Nadleśnictwem Krotoszyn (RDLP Poznań)
- ✓ od południa z Nadleśnictwem Oleśnica Śląska (RDLP Wrocław)
- ✓ od wschodu z Nadleśnictwem Antonin (RDLP Poznań)
- ✓ od zachodu z Nadleśnictwem Żmigród (RDLP Wrocław)

Obszar nadleśnictwa podzielony został na trzy obręby leśne, w ramach których wyodrębniono osiemnaście leśnictw oraz gospodarstwo szkółkarskie Świętoszyn.

Przywiązanie leśnictw do obrębów leśnych przedstawia się następująco:

1. Obręb leśny Milicz: 01 - Walkowo, 02 – Kaszowo, 03 – Lasowice, 04 – Skoroszów, 05 – Brzezcie,
2. Obręb leśny Cieszków: 06 – Zwierzyniec, 07 – Sędraszycze, 08 – Gądkowice, 09 – Rakłowice, 10 – Gogołowice, 11 – Wróbliniec, 17 – Świętoszyn, Szkółka Świętoszyn
3. Obręb leśny Kubryk: 12 – Grabownica, 13 – Krośnice, 14 – Dziewiętlin, 15 – Kubryk, 16 – Bukowice, 18 – Bukowinka

Ogólna powierzchnia gruntów Skarbu Państwa w zarządzie Nadleśnictwa Milicz wraz z gruntami we współwłasnościach (zredukowane) wynosi: 26 423,2665 ha (stan na dzień 31.12.2022 r), w tym:

- ✓ gr. leśne ogółem:25 485,8335 ha
- ✓ gr. rolne ogółem:888,4016 ha
- ✓ gr. zabudowane i zurbanizowane razem:34,9852 ha
- ✓ gr. pod wodami:5,5380 ha
- ✓ tereny różne:8,5082 ha

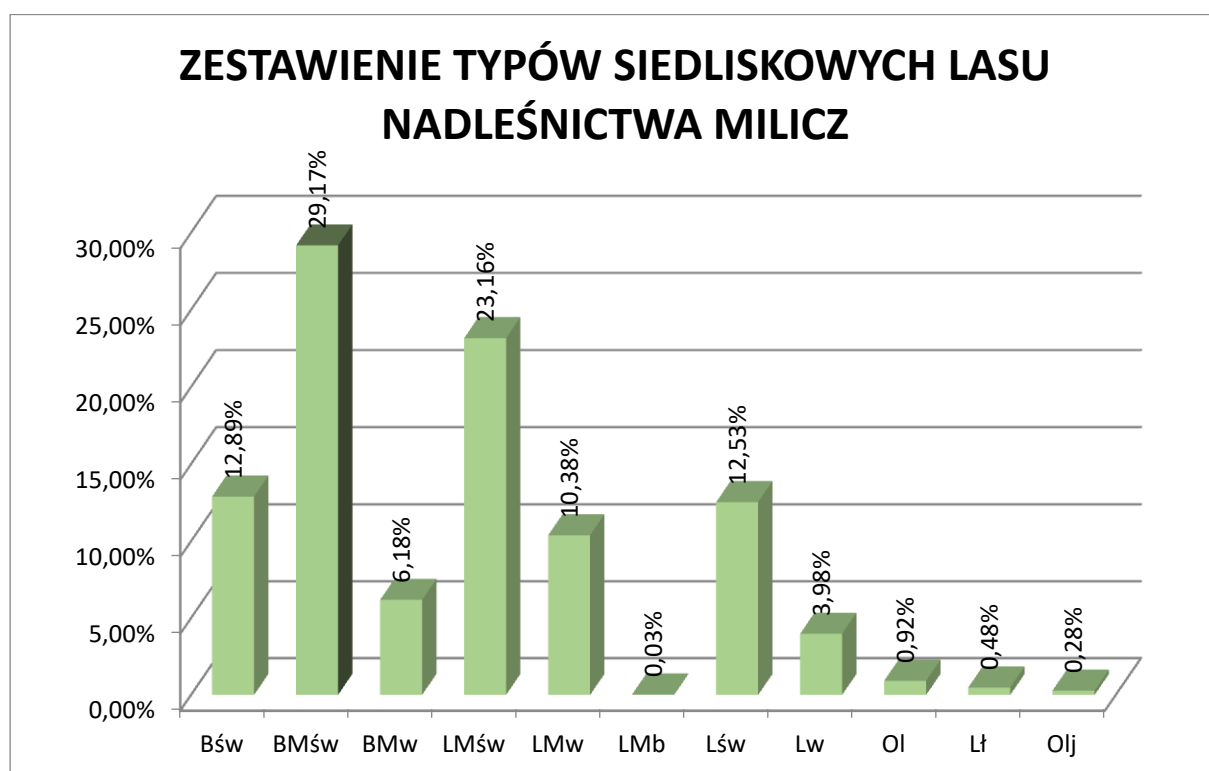
Grunty w zarządzie nadleśnictwa położone są w całości na terenie województwa dolnośląskiego. Odległości pomiędzy skrajnymi punktami położonymi na granicy zasięgu terytorialnego, wynoszą:

- ✓ w kierunku E – W - 34 km
- ✓ w kierunku N – S - 34 km

Część A: Wytyczne w sprawie organizacji prac urządzeniowych

1. Prace siedliskowe w tym fitosocjologiczne

Nadleśnictwo Milicz posiada operat siedliskowy wg stanu na dzień 1 stycznia 2022 r oraz opracowanie fitosocjologiczne dla LKP „Lasy Doliny Baryczy” wg. stanu na dzień 1 stycznia 2015 r. Oba opracowania zostały wykonane Przez Biuro Urządzania Lasu i Geodezji Leśnej Oddział w Brzegu.



2. Prace przygotowawcze, w tym ocena podstawowych założeń zagospodarowania przestrzennego regionu, podjęcie decyzji w sprawie ewentualnej korekty lasów ochronnych oraz uzgodnienie wykazu drzewostanów czasowo wyłączonych z użytkowania głównego.

2.1. Obszary chronione w nadleśnictwie, funkcje lasu z uwzględnieniem obszarów Natura 2000

Na podstawie SDF oraz danych uzyskanych z zasobów właściwych regionalnych służb do spraw ochrony środowiska oraz zapisanych w obecnie obowiązującym sporządzonym na lata 2016-2025 Programie ochrony przyrody, opracowanym w Biurze Urządzania Lasu i Geodezji Leśnej w Brzegu, Nadleśnictwo Milicz posiada informacje o obszarach Natura 2000 wyznaczonych na gruntach zarządzanych przez nadleśnictwo lub w ich bezpośrednim sąsiedztwie oraz granicach obszarów chronionych.

W oparciu o posiadane informacje oraz wykorzystując dane nadleśnictwa wykonawca sporządzi aktualny wykaz obejmujący lokalizację, nazwę, powierzchnię i ewentualne rygory ochronne obszarów chronionych według form ochrony przyrody wyszczególnionych w art. 6 ustawy o ochronie przyrody, również lasów ochronnych uznanych na podstawie art. 16 ustawy o lasach według przeważających kategorii lasów ochronnych. Zgodnie z tym wykazem, na bazie mapy przeglądowej sporządzona zostanie wstępna wersja mapy obszarów chronionych i funkcji lasu z oznaczeniem obszarów:

1. objętych decyzjami uprawnionych organów właściwych do spraw ochrony przyrody, ustanawiającymi rygory wykluczające lub znacznie ograniczające możliwości prowadzenia gospodarki leśnej na obszarach Natura 2000, zgodnie z ustaleniami PZO,
2. objętych różnymi formami ochrony częściowej, wielofunkcyjnych lecz z przewagą funkcji ochronnych,
3. nieobjętych prawnymi formami ochrony, wielofunkcyjnych lecz z przewagą funkcji produkcyjnych (gospodarczych) oraz obowiązkiem prowadzenia trwale zrównoważonej gospodarki leśnej dla realizacji funkcji produkcyjnych z uwzględnieniem wymogów ochrony przyrody.

Szczegółowe informacje dotyczące obszarów chronionych i funkcji lasu przedstawiono w części B referatu – założenia do planu urządzenia lasu.

Uzgodnienie wykazu drzewostanów czasowo wyłączonych z użytkowania głównego

W wykazie drzewostanów czasowo wyłączonych z użytkowania głównego uwzględniono drzewostany na powierzchniach referencyjnych, użytkach ekologicznych, w rezerwach oraz ostojach.

Na etapie prac urządzeniowych drzewostany czasowo wyłączone z użytkowania należy skonsultować z nadleśnictwem.

Wykaz drzewostanów czasowo wyłączonych z użytkowania głównego w Nadleśnictwie Milicz

Lp.	Adres leśny	Pow.	Powód czasowego wyłączenia
1	13-18-1-01-1 -b	8,06	powierzchnia referencyjna
2	13-18-1-01-1 -f	0,54	powierzchnia referencyjna
3	13-18-1-01-1 -g	1,27	powierzchnia referencyjna
4	13-18-1-01-1 -h	0,95	powierzchnia referencyjna
5	13-18-1-01-1 -j	0,83	powierzchnia referencyjna, rezerwat, ostoja
6	13-18-1-01-1 -i	1,28	powierzchnia referencyjna, rezerwat, ostoja
7	13-18-1-01-10 -l	1,3	powierzchnia referencyjna
8	13-18-1-01-121 -r	0,58	powierzchnia referencyjna
9	13-18-1-01-122 -o	2,24	powierzchnia referencyjna
10	13-18-1-01-2 -a	5,79	powierzchnia referencyjna, rezerwat
11	13-18-1-01-2 -b	4,44	powierzchnia referencyjna, rezerwat
12	13-18-1-01-2 -c	2,22	powierzchnia referencyjna, rezerwat
13	13-18-1-01-2 -d	0,75	powierzchnia referencyjna, rezerwat
14	13-18-1-01-2 -f	0,52	powierzchnia referencyjna, rezerwat
15	13-18-1-01-2 -g	3,93	powierzchnia referencyjna, rezerwat
16	13-18-1-01-2 -h	1,89	powierzchnia referencyjna, rezerwat
17	13-18-1-01-2 -i	0,58	powierzchnia referencyjna, rezerwat
18	13-18-1-01-2 -j	0,72	powierzchnia referencyjna, rezerwat
19	13-18-1-01-28 -b	1,79	powierzchnia referencyjna
20	13-18-1-01-29 -g	1,89	powierzchnia referencyjna
21	13-18-1-01-3 -a	1,16	powierzchnia referencyjna, rezerwat
22	13-18-1-01-3 -b	0,95	powierzchnia referencyjna, rezerwat
23	13-18-1-01-3 -c	1,39	powierzchnia referencyjna, rezerwat
24	13-18-1-01-3 -d	1,8	powierzchnia referencyjna, rezerwat
25	13-18-1-01-3 -f	11,24	powierzchnia referencyjna, rezerwat
26	13-18-1-01-3 -g	2,64	powierzchnia referencyjna, rezerwat
27	13-18-1-01-35 -d	0,06	powierzchnia referencyjna
28	13-18-1-01-36 -cx	1,14	powierzchnia referencyjna
29	13-18-1-01-36 -d	2	powierzchnia referencyjna

30	13-18-1-01-36 -f	0,62	powierzchnia referencyjna
31	13-18-1-01-36 -k	0,98	powierzchnia referencyjna
32	13-18-1-01-37 -h	0,5	powierzchnia referencyjna
33	13-18-1-01-37 -k	1,02	powierzchnia referencyjna
34	13-18-1-01-4 -a	1,15	powierzchnia referencyjna, rezerwat
35	13-18-1-01-4 -c	2,65	powierzchnia referencyjna, rezerwat
36	13-18-1-01-4 -d	2,13	powierzchnia referencyjna, rezerwat
37	13-18-1-01-4 -f	0,35	powierzchnia referencyjna, rezerwat
38	13-18-1-01-4 -g	0,47	powierzchnia referencyjna, rezerwat
39	13-18-1-01-42 -l	0,03	powierzchnia referencyjna
40	13-18-1-01-42 -r	0,01	powierzchnia referencyjna
41	13-18-1-01-44 -j	0,01	powierzchnia referencyjna
42	13-18-1-01-5 -a	1,75	powierzchnia referencyjna, rezerwat, ostoja
43	13-18-1-01-5 -b	2,7	powierzchnia referencyjna, rezerwat, ostoja
44	13-18-1-01-5 -c	1,1	powierzchnia referencyjna, rezerwat, ostoja
45	13-18-1-01-5 -d	0,77	powierzchnia referencyjna, rezerwat, ostoja
46	13-18-1-01-5 -f	2	powierzchnia referencyjna, rezerwat, ostoja
47	13-18-1-01-5 -g	21,1	powierzchnia referencyjna, rezerwat, ostoja
48	13-18-1-01-5 -h	0,86	powierzchnia referencyjna, rezerwat, ostoja
49	13-18-1-01-5 -i	4,21	powierzchnia referencyjna, rezerwat, ostoja
50	13-18-1-01-5 -j	0,81	powierzchnia referencyjna, rezerwat, ostoja
51	13-18-1-01-5 -k	1,09	powierzchnia referencyjna, rezerwat, ostoja
52	13-18-1-01-5 -l	0,99	powierzchnia referencyjna, rezerwat
53	13-18-1-01-5 -m	0,7	powierzchnia referencyjna, rezerwat
54	13-18-1-01-5 -n	0,95	powierzchnia referencyjna, rezerwat
55	13-18-1-01-54 -l	0,02	powierzchnia referencyjna
56	13-18-1-01-58 -a	25,23	powierzchnia referencyjna, ostoja
57	13-18-1-01-58 -b	1,96	powierzchnia referencyjna, ostoja
58	13-18-1-01-58 -c	0,59	powierzchnia referencyjna, ostoja
59	13-18-1-01-58 -d	0,59	powierzchnia referencyjna, ostoja
60	13-18-1-01-58 -g	2,53	powierzchnia referencyjna, ostoja
61	13-18-1-01-58 -h	0,27	powierzchnia referencyjna
62	13-18-1-01-58 -i	4,93	powierzchnia referencyjna
63	13-18-1-01-59 -bx	0,28	powierzchnia referencyjna
64	13-18-1-01-62 -h	2,15	powierzchnia referencyjna
65	13-18-1-01-63 -m	0,33	powierzchnia referencyjna
66	13-18-1-01-8 -j	0,19	powierzchnia referencyjna
67	13-18-1-02-108 -c	0,68	powierzchnia referencyjna
68	13-18-1-02-109 -c	2,11	powierzchnia referencyjna
69	13-18-1-02-110 -d	2,11	powierzchnia referencyjna
70	13-18-1-02-120 -f	3,13	powierzchnia referencyjna
71	13-18-1-02-125 -j	1,27	powierzchnia referencyjna
72	13-18-1-02-64 -c	2,8	powierzchnia referencyjna

73	13-18-1-02-64 -h	0,83	powierzchnia referencyjna
74	13-18-1-02-64 -j	2,02	powierzchnia referencyjna
75	13-18-1-02-64 -k	0,61	powierzchnia referencyjna
76	13-18-1-02-64 -m	0,17	powierzchnia referencyjna
77	13-18-1-02-65 -a	6,88	powierzchnia referencyjna
78	13-18-1-02-65 -b	1,23	powierzchnia referencyjna
79	13-18-1-02-65 -c	2,72	powierzchnia referencyjna
80	13-18-1-02-67 -m	7,46	powierzchnia referencyjna
81	13-18-1-02-68A -a	3,86	powierzchnia referencyjna
82	13-18-1-02-68A -m	0,41	powierzchnia referencyjna
83	13-18-1-02-68A -n	0,05	powierzchnia referencyjna
84	13-18-1-02-70 -a	3,15	powierzchnia referencyjna
85	13-18-1-02-71 -c	0,95	powierzchnia referencyjna
86	13-18-1-02-71 -d	1,39	powierzchnia referencyjna
87	13-18-1-02-71 -g	0,44	powierzchnia referencyjna
88	13-18-1-02-71 -h	1,04	powierzchnia referencyjna
89	13-18-1-02-71 -i	0,5	powierzchnia referencyjna
90	13-18-1-02-72 -b	2,03	powierzchnia referencyjna
91	13-18-1-02-81 -l	0,28	powierzchnia referencyjna
92	13-18-1-02-82 -f	2,14	powierzchnia referencyjna
93	13-18-1-02-82 -j	4,92	powierzchnia referencyjna
94	13-18-1-02-83 -c	0,26	powierzchnia referencyjna
95	13-18-1-02-83 -j	2,19	powierzchnia referencyjna
96	13-18-1-02-83 -l	2,3	powierzchnia referencyjna
97	13-18-1-02-84 -i	2,31	powierzchnia referencyjna
98	13-18-1-02-86 -i	1,01	powierzchnia referencyjna
99	13-18-1-02-86 -g	0,87	powierzchnia referencyjna
100	13-18-1-02-87 -b	2,34	powierzchnia referencyjna
101	13-18-1-02-87 -f	0,7	powierzchnia referencyjna
102	13-18-1-02-89 -c	0,82	powierzchnia referencyjna
103	13-18-1-02-98 -o	0,1	powierzchnia referencyjna
104	13-18-1-03-126 -a	1,21	powierzchnia referencyjna
105	13-18-1-03-126 -g	2,55	powierzchnia referencyjna
106	13-18-1-03-126 -k	1,5	powierzchnia referencyjna
107	13-18-1-03-126 -s	0,82	powierzchnia referencyjna
108	13-18-1-03-129 -a	1,17	powierzchnia referencyjna, rezerwat
109	13-18-1-03-129 -b	1,23	powierzchnia referencyjna
110	13-18-1-03-129 -c	3,21	powierzchnia referencyjna, rezerwat
111	13-18-1-03-129 -d	0,79	powierzchnia referencyjna, rezerwat
112	13-18-1-03-129 -f	9,68	powierzchnia referencyjna, rezerwat
113	13-18-1-03-129 -g	4,17	powierzchnia referencyjna, rezerwat
114	13-18-1-03-129 -h	0,33	powierzchnia referencyjna, rezerwat
115	13-18-1-03-129 -i	1,73	powierzchnia referencyjna, rezerwat

116	13-18-1-03-129 -j	2,6	powierzchnia referencyjna, rezerwat
117	13-18-1-03-129 -k	3,3	powierzchnia referencyjna
118	13-18-1-03-129 -l	1,58	powierzchnia referencyjna
119	13-18-1-03-130 -a	11,11	powierzchnia referencyjna
120	13-18-1-03-130 -d	4,47	powierzchnia referencyjna
121	13-18-1-03-135 -s	0,02	powierzchnia referencyjna
122	13-18-1-03-160 -d	0,4	powierzchnia referencyjna
123	13-18-1-03-162 -g	0,91	powierzchnia referencyjna
124	13-18-1-03-172 -j	1,56	powierzchnia referencyjna
125	13-18-1-03-176 -h	1,19	powierzchnia referencyjna
126	13-18-1-03-194 -b	0,7	powierzchnia referencyjna
127	13-18-1-03-196 -d	1,23	powierzchnia referencyjna
128	13-18-1-03-197 -a	0,84	powierzchnia referencyjna
129	13-18-1-04-208 -b	6,98	powierzchnia referencyjna
130	13-18-1-04-227 -d	2,15	powierzchnia referencyjna
131	13-18-1-04-229 -i	3,73	powierzchnia referencyjna
132	13-18-1-04-243 -h	1,1	powierzchnia referencyjna
133	13-18-1-04-244 -c	2,36	powierzchnia referencyjna
134	13-18-1-04-274 -n	1,47	powierzchnia referencyjna
135	13-18-1-04-275 -j	1,64	powierzchnia referencyjna
136	13-18-1-04-301A -k	0,54	powierzchnia referencyjna
137	13-18-1-05-251 -d	4,39	powierzchnia referencyjna
138	13-18-1-05-267 -f	0,62	powierzchnia referencyjna
139	13-18-1-05-268 -g	2,58	powierzchnia referencyjna
140	13-18-1-05-281 -g	1,37	powierzchnia referencyjna
141	13-18-1-05-282 -g	0,22	powierzchnia referencyjna
142	13-18-1-05-283 -h	0,52	powierzchnia referencyjna
143	13-18-1-05-285 -c	0,6	powierzchnia referencyjna
144	13-18-1-05-285 -d	0,66	powierzchnia referencyjna
145	13-18-1-05-286 -g	1,46	powierzchnia referencyjna
146	13-18-1-05-287 -sx	0,4	powierzchnia referencyjna
147	13-18-1-05-304 -k	0,69	powierzchnia referencyjna
148	13-18-1-05-308 -i	0,57	powierzchnia referencyjna
149	13-18-1-05-309 -f	0,31	powierzchnia referencyjna
150	13-18-1-05-312 -a	0,93	powierzchnia referencyjna
151	13-18-2-06-102 -h	0,8	powierzchnia referencyjna
152	13-18-2-06-103 -h	0,41	powierzchnia referencyjna
153	13-18-2-06-103 -k	0,56	powierzchnia referencyjna
154	13-18-2-06-103 -l	0,89	powierzchnia referencyjna
155	13-18-2-06-103 -o	1,14	powierzchnia referencyjna
156	13-18-2-06-11 -d	1,5	powierzchnia referencyjna
157	13-18-2-06-17 -c	1,7	powierzchnia referencyjna
158	13-18-2-06-31 -o	0,86	powierzchnia referencyjna

159	13-18-2-06-31	-p	0,93	powierzchnia referencyjna
160	13-18-2-06-31	-w	0,57	powierzchnia referencyjna
161	13-18-2-06-32	-g	0,52	powierzchnia referencyjna
162	13-18-2-06-32	-h	1,84	powierzchnia referencyjna
163	13-18-2-06-35	-i	1,64	powierzchnia referencyjna
164	13-18-2-06-37	-i	0,32	powierzchnia referencyjna
165	13-18-2-06-38	-l	0,58	powierzchnia referencyjna
166	13-18-2-06-38	-r	0,89	powierzchnia referencyjna
167	13-18-2-06-38	-w	0,74	powierzchnia referencyjna
168	13-18-2-06-38	-x	0,73	powierzchnia referencyjna
169	13-18-2-06-38	-y	0,89	powierzchnia referencyjna
170	13-18-2-06-39	-k	2,88	powierzchnia referencyjna
171	13-18-2-06-39	-m	0,27	powierzchnia referencyjna
172	13-18-2-06-39	-n	2,48	powierzchnia referencyjna
173	13-18-2-06-39	-o	1,25	powierzchnia referencyjna
174	13-18-2-06-42	-i	1,33	powierzchnia referencyjna
175	13-18-2-06-42	-j	1,69	powierzchnia referencyjna
176	13-18-2-06-44	-h	2,21	powierzchnia referencyjna
177	13-18-2-06-9	-b	0,84	powierzchnia referencyjna
178	13-18-2-06-97	-t	0,75	powierzchnia referencyjna
179	13-18-2-06-98	-a	1,48	powierzchnia referencyjna
180	13-18-2-07-46	-m	0,66	powierzchnia referencyjna
181	13-18-2-07-48	-o	0,08	powierzchnia referencyjna
182	13-18-2-07-48	-w	0,47	powierzchnia referencyjna
183	13-18-2-07-55	-f	1,29	powierzchnia referencyjna
184	13-18-2-07-55	-i	2,75	powierzchnia referencyjna
185	13-18-2-07-55	-j	2,38	powierzchnia referencyjna
186	13-18-2-07-55	-r	0,33	powierzchnia referencyjna
187	13-18-2-07-56	-b	1,36	powierzchnia referencyjna
188	13-18-2-07-56	-k	0,98	powierzchnia referencyjna
189	13-18-2-07-57	-h	0,98	powierzchnia referencyjna
190	13-18-2-07-62	-h	1,51	powierzchnia referencyjna
191	13-18-2-07-75	-k	0,44	powierzchnia referencyjna
192	13-18-2-07-77	-a	4,76	powierzchnia referencyjna
193	13-18-2-07-78	-b	1,27	powierzchnia referencyjna, ostoja
194	13-18-2-07-78	-i	0,96	powierzchnia referencyjna, ostoja
195	13-18-2-07-78	-j	1,43	powierzchnia referencyjna, ostoja
196	13-18-2-07-78	-k	2,46	powierzchnia referencyjna, ostoja
197	13-18-2-07-78	-l	0,16	powierzchnia referencyjna, ostoja
198	13-18-2-07-79	-j	1,23	powierzchnia referencyjna
199	13-18-2-07-79	-p	0,52	powierzchnia referencyjna
200	13-18-2-07-80	-k	0,55	powierzchnia referencyjna
201	13-18-2-07-85	-a	0,57	powierzchnia referencyjna, ostoja

202	13-18-2-07-86 -h	1,36	powierzchnia referencyjna
203	13-18-2-07-86 -i	1,36	powierzchnia referencyjna
204	13-18-2-07-87 -i	0,16	powierzchnia referencyjna
205	13-18-2-07-87 -j	0,2	powierzchnia referencyjna
206	13-18-2-07-87 -l	0,16	powierzchnia referencyjna
207	13-18-2-07-87 -m	0,33	powierzchnia referencyjna
208	13-18-2-07-92 -g	4,36	powierzchnia referencyjna
209	13-18-2-08-106 -d	0,59	powierzchnia referencyjna
210	13-18-2-08-119 -h	1,57	powierzchnia referencyjna
211	13-18-2-08-121 -m	1,46	powierzchnia referencyjna
212	13-18-2-08-122 -j	1,07	powierzchnia referencyjna
213	13-18-2-08-126 -a	1,18	powierzchnia referencyjna
214	13-18-2-08-126 -c	3,98	powierzchnia referencyjna
215	13-18-2-08-126 -d	2,4	powierzchnia referencyjna
216	13-18-2-08-127 -b	1,6	powierzchnia referencyjna
217	13-18-2-08-127 -h	0,45	powierzchnia referencyjna
218	13-18-2-08-127 -j	1,29	powierzchnia referencyjna
219	13-18-2-08-127 -k	2,73	powierzchnia referencyjna
220	13-18-2-08-129 -g	6,45	powierzchnia referencyjna
221	13-18-2-08-131 -d	0,25	powierzchnia referencyjna, ostoja
222	13-18-2-08-136 -i	0,37	powierzchnia referencyjna
223	13-18-2-08-141 -n	1,98	powierzchnia referencyjna
224	13-18-2-08-141 -p	0,96	powierzchnia referencyjna
225	13-18-2-08-152 -c	5,05	powierzchnia referencyjna
226	13-18-2-08-152 -d	2	powierzchnia referencyjna
227	13-18-2-08-152 -i	1,8	powierzchnia referencyjna
228	13-18-2-08-154 -a	2,49	powierzchnia referencyjna
229	13-18-2-08-154 -j	3,05	powierzchnia referencyjna
230	13-18-2-08-154 -m	1,29	powierzchnia referencyjna
231	13-18-2-08-154 -n	1,04	powierzchnia referencyjna
232	13-18-2-08-154 -o	0,82	powierzchnia referencyjna
233	13-18-2-08-154 -p	0,63	powierzchnia referencyjna
234	13-18-2-08-164 -g	0,25	powierzchnia referencyjna
235	13-18-2-08-165 -c	3,58	powierzchnia referencyjna
236	13-18-2-08-165 -f	1,56	powierzchnia referencyjna
237	13-18-2-08-165 -i	0,79	powierzchnia referencyjna
238	13-18-2-08-165 -l	0,65	powierzchnia referencyjna
239	13-18-2-08-165 -m	2,1	powierzchnia referencyjna
240	13-18-2-08-165 -o	2,33	powierzchnia referencyjna
241	13-18-2-08-165 -p	0,89	powierzchnia referencyjna
242	13-18-2-08-165 -r	8,41	powierzchnia referencyjna
243	13-18-2-08-165 -s	1,43	powierzchnia referencyjna
244	13-18-2-08-165 -t	0,84	powierzchnia referencyjna

245	13-18-2-08-165 -w	4,14	powierzchnia referencyjna
246	13-18-2-08-166 -f	3,09	powierzchnia referencyjna
247	13-18-2-08-166 -g	2,16	powierzchnia referencyjna
248	13-18-2-08-166 -h	4,23	powierzchnia referencyjna
249	13-18-2-08-166 -i	2,61	powierzchnia referencyjna
250	13-18-2-08-166 -j	5,79	powierzchnia referencyjna
251	13-18-2-08-166 -k	2,88	powierzchnia referencyjna
252	13-18-2-08-166 -m	2,63	powierzchnia referencyjna
253	13-18-2-08-167 -a	0,67	powierzchnia referencyjna
254	13-18-2-08-167 -c	1,79	powierzchnia referencyjna
255	13-18-2-08-167 -d	3,17	powierzchnia referencyjna
256	13-18-2-08-167 -f	0,79	powierzchnia referencyjna
257	13-18-2-08-167 -h	0,82	powierzchnia referencyjna
258	13-18-2-08-167 -i	2,36	powierzchnia referencyjna
259	13-18-2-08-167 -j	2,67	powierzchnia referencyjna
260	13-18-2-08-167 -k	2,9	powierzchnia referencyjna
261	13-18-2-08-168 -a	3,04	powierzchnia referencyjna
262	13-18-2-08-168 -b	0,96	powierzchnia referencyjna
263	13-18-2-08-168 -c	3,15	powierzchnia referencyjna
264	13-18-2-08-168 -d	2,04	powierzchnia referencyjna
265	13-18-2-08-168 -f	1,64	powierzchnia referencyjna
266	13-18-2-08-168 -g	0,7	powierzchnia referencyjna
267	13-18-2-08-168 -h	12,14	powierzchnia referencyjna
268	13-18-2-08-168 -j	0,91	powierzchnia referencyjna
269	13-18-2-08-168 -k	1,5	powierzchnia referencyjna
270	13-18-2-08-169 -a	1,19	powierzchnia referencyjna
271	13-18-2-08-169 -c	2,38	powierzchnia referencyjna
272	13-18-2-08-169 -d	7,48	powierzchnia referencyjna
273	13-18-2-08-169 -f	2,83	powierzchnia referencyjna
274	13-18-2-08-169 -g	1,62	powierzchnia referencyjna
275	13-18-2-08-169 -h	3,71	powierzchnia referencyjna
276	13-18-2-08-169 -i	1,66	powierzchnia referencyjna
277	13-18-2-08-169 -j	0,74	powierzchnia referencyjna
278	13-18-2-08-169 -k	1,35	powierzchnia referencyjna
279	13-18-2-08-170 -a	0,55	powierzchnia referencyjna
280	13-18-2-08-170 -b	2,53	powierzchnia referencyjna
281	13-18-2-08-170 -c	0,31	powierzchnia referencyjna
282	13-18-2-08-170 -d	0,67	powierzchnia referencyjna
283	13-18-2-08-170 -g	0,45	powierzchnia referencyjna
284	13-18-2-08-170 -h	0,24	powierzchnia referencyjna
285	13-18-2-08-170 -o	0,74	powierzchnia referencyjna, rezerwat
286	13-18-2-08-171 -a	2,84	powierzchnia referencyjna
287	13-18-2-08-171 -b	3,15	powierzchnia referencyjna

288	13-18-2-08-171 -c	11,01	powierzchnia referencyjna
289	13-18-2-08-171 -d	10,43	powierzchnia referencyjna
290	13-18-2-09-174 -a	1,19	powierzchnia referencyjna
291	13-18-2-09-176 -m	0,5	powierzchnia referencyjna
292	13-18-2-09-177 -x	0,64	powierzchnia referencyjna
293	13-18-2-09-177 -t	0,36	powierzchnia referencyjna
294	13-18-2-09-178 -j	0,49	powierzchnia referencyjna
295	13-18-2-09-178 -k	0,07	powierzchnia referencyjna
296	13-18-2-09-178 -o	0,77	powierzchnia referencyjna
297	13-18-2-09-184 -g	1,12	powierzchnia referencyjna
298	13-18-2-09-184 -h	2,24	powierzchnia referencyjna
299	13-18-2-09-188 -k	0,75	powierzchnia referencyjna
300	13-18-2-09-192 -b	1,95	powierzchnia referencyjna
301	13-18-2-09-196 -f	2,61	powierzchnia referencyjna
302	13-18-2-09-196 -h	0,3	powierzchnia referencyjna
303	13-18-2-09-200 -j	0,46	powierzchnia referencyjna
304	13-18-2-09-231 -i	0,19	powierzchnia referencyjna
305	13-18-2-09-232 -h	0,23	powierzchnia referencyjna
306	13-18-2-10-237 -l -99	1,46	powierzchnia referencyjna
307	13-18-2-10-237 -l -01	0,54	powierzchnia referencyjna
308	13-18-2-10-237 -l -02	0,03	powierzchnia referencyjna
309	13-18-2-10-238 -f	2	powierzchnia referencyjna
310	13-18-2-10-238 -g	1,4	powierzchnia referencyjna
311	13-18-2-10-238 -r	2,09	powierzchnia referencyjna
312	13-18-2-10-238A -a	9,95	powierzchnia referencyjna
313	13-18-2-10-238A -b	2,84	powierzchnia referencyjna
314	13-18-2-10-238A -c	3,98	powierzchnia referencyjna
315	13-18-2-10-238A -f	1,37	powierzchnia referencyjna
316	13-18-2-10-238A -h	0,86	powierzchnia referencyjna
317	13-18-2-10-238A -j	1,25	powierzchnia referencyjna
318	13-18-2-10-242 -b	4,5	powierzchnia referencyjna
319	13-18-2-10-254 -d	0,68	powierzchnia referencyjna
320	13-18-2-10-259 -d	2,04	powierzchnia referencyjna
321	13-18-2-10-259 -j	2,79	powierzchnia referencyjna
322	13-18-2-10-262 -f	0,01	powierzchnia referencyjna
323	13-18-2-10-263 -i	0,36	powierzchnia referencyjna
324	13-18-2-10-263 -n	0,02	powierzchnia referencyjna
325	13-18-2-10-263 -r	0,01	powierzchnia referencyjna
326	13-18-2-10-264 -d	2,69	powierzchnia referencyjna
327	13-18-2-11-134 -a	2,27	powierzchnia referencyjna, ostoja
328	13-18-2-11-134 -b	3,16	powierzchnia referencyjna, ostoja
329	13-18-2-11-134 -c	9,48	powierzchnia referencyjna, ostoja
330	13-18-2-11-134 -f	0,01	powierzchnia referencyjna

331	13-18-2-11-134 -j	0,66	powierzchnia referencyjna
332	13-18-2-11-134 -l	0,68	powierzchnia referencyjna
333	13-18-2-11-134 -m	1,28	powierzchnia referencyjna
334	13-18-2-11-135 -j	2,65	powierzchnia referencyjna
335	13-18-2-11-135 -k	1,28	powierzchnia referencyjna
336	13-18-2-11-135 -l	7,05	powierzchnia referencyjna
337	13-18-2-11-135 -m	1,76	powierzchnia referencyjna
338	13-18-2-11-135 -n	1,02	powierzchnia referencyjna
339	13-18-2-11-281 -c	1,36	powierzchnia referencyjna
340	13-18-2-11-281 -d	2,24	powierzchnia referencyjna
341	13-18-2-11-282 -d	1,19	powierzchnia referencyjna
342	13-18-2-11-282 -h	2,29	powierzchnia referencyjna
343	13-18-2-11-282 -i	1,87	powierzchnia referencyjna
344	13-18-2-11-283 -m	3,4	powierzchnia referencyjna
345	13-18-2-11-283 -r	1,18	powierzchnia referencyjna, rezerwat
346	13-18-2-11-283 -s	0,58	powierzchnia referencyjna, rezerwat
347	13-18-2-11-284 -h	0,55	powierzchnia referencyjna
348	13-18-2-11-284 -j	0,04	powierzchnia referencyjna
349	13-18-2-11-292 -c	1,08	powierzchnia referencyjna
350	13-18-2-11-293 -b	7,88	powierzchnia referencyjna
351	13-18-2-11-307 -g	0,85	powierzchnia referencyjna
352	13-18-2-11-308 -o	2,5	powierzchnia referencyjna
353	13-18-2-11-313 -h	0,44	powierzchnia referencyjna
354	13-18-2-11-321 -f	0,21	powierzchnia referencyjna
355	13-18-2-11-322 -j	0,74	powierzchnia referencyjna
356	13-18-2-11-322 -k	0,75	powierzchnia referencyjna
357	13-18-2-11-322 -l	0,54	powierzchnia referencyjna
358	13-18-2-11-331 -f	0,47	powierzchnia referencyjna
359	13-18-2-11-331 -g	0,88	powierzchnia referencyjna
360	13-18-2-11-331A -k	0,14	powierzchnia referencyjna
361	13-18-2-11-331A -o	0,27	powierzchnia referencyjna
362	13-18-2-17-351 -k	1,02	powierzchnia referencyjna
363	13-18-2-17-352 -k	0,7	powierzchnia referencyjna
364	13-18-2-17-355 -n	1,39	powierzchnia referencyjna
365	13-18-2-17-355 -p	1,85	powierzchnia referencyjna
366	13-18-2-17-356 -f	1,26	powierzchnia referencyjna
367	13-18-2-17-365 -h	0,73	powierzchnia referencyjna
368	13-18-2-17-366 -c	5,27	powierzchnia referencyjna
369	13-18-2-17-369 -c	1,6	powierzchnia referencyjna
370	13-18-2-17-371 -k	1,34	powierzchnia referencyjna
371	13-18-2-17-384 -a	0,58	powierzchnia referencyjna
372	13-18-2-17-384 -j	1,4	powierzchnia referencyjna
373	13-18-2-17-384 -k	1,84	powierzchnia referencyjna

374	13-18-2-17-384 -o	1,26	powierzchnia referencyjna
375	13-18-3-12-10 -k	1,1	powierzchnia referencyjna
376	13-18-3-12-15 -h	0,51	powierzchnia referencyjna
377	13-18-3-12-19 -g	1,92	powierzchnia referencyjna
378	13-18-3-12-21 -g	0,4	powierzchnia referencyjna
379	13-18-3-12-23 -j	1,32	powierzchnia referencyjna
380	13-18-3-12-23 -k	2,39	powierzchnia referencyjna
381	13-18-3-12-23 -l	1,27	powierzchnia referencyjna
382	13-18-3-12-55 -b	5,43	powierzchnia referencyjna
383	13-18-3-12-55 -g	4	powierzchnia referencyjna
384	13-18-3-12-55 -l	3,41	powierzchnia referencyjna
385	13-18-3-12-55 -m	2,96	powierzchnia referencyjna
386	13-18-3-12-56 -a	3,18	powierzchnia referencyjna
387	13-18-3-12-57 -c	5,56	powierzchnia referencyjna
388	13-18-3-12-57 -f	0,63	powierzchnia referencyjna
389	13-18-3-12-57 -g	0,11	powierzchnia referencyjna
390	13-18-3-12-57 -h	0,1	powierzchnia referencyjna
391	13-18-3-12-57 -i	1,85	powierzchnia referencyjna
392	13-18-3-12-57 -j	1,68	powierzchnia referencyjna
393	13-18-3-12-57 -k	1,21	powierzchnia referencyjna
394	13-18-3-12-57 -l	3,32	powierzchnia referencyjna
395	13-18-3-12-64 -d	0,96	powierzchnia referencyjna
396	13-18-3-12-67 -c	1,94	powierzchnia referencyjna
397	13-18-3-12-71 -d	0,48	powierzchnia referencyjna
398	13-18-3-12-71 -g	0,3	powierzchnia referencyjna
399	13-18-3-12-82 -d	0,36	powierzchnia referencyjna
400	13-18-3-12-89 -c	1,97	powierzchnia referencyjna
401	13-18-3-12-91 -f	0,39	powierzchnia referencyjna
402	13-18-3-12-91 -g	0,3	powierzchnia referencyjna
403	13-18-3-12-92 -d	5,16	powierzchnia referencyjna
404	13-18-3-12-95 -g	5,42	powierzchnia referencyjna
405	13-18-3-12-95 -k	0,8	powierzchnia referencyjna
406	13-18-3-12-95 -l	0,4	powierzchnia referencyjna
407	13-18-3-12-95 -m	0,06	powierzchnia referencyjna
408	13-18-3-12-96 -b	2,31	powierzchnia referencyjna
409	13-18-3-12-96 -c	4,84	powierzchnia referencyjna
410	13-18-3-12-96 -g	0,31	powierzchnia referencyjna
411	13-18-3-13-100A -a	0,1	powierzchnia referencyjna
412	13-18-3-13-100A -h	1,95	powierzchnia referencyjna
413	13-18-3-13-100A -j	1,52	powierzchnia referencyjna
414	13-18-3-13-100A -n	0,64	powierzchnia referencyjna
415	13-18-3-13-100A -o	0,47	powierzchnia referencyjna
416	13-18-3-13-100A -w	0,54	powierzchnia referencyjna

417	13-18-3-13-108 -l	1,98	powierzchnia referencyjna
418	13-18-3-13-109 -g	0,5	powierzchnia referencyjna
419	13-18-3-13-110 -t	0,93	powierzchnia referencyjna
420	13-18-3-13-112 -c	0,81	powierzchnia referencyjna
421	13-18-3-13-113 -m	3,53	powierzchnia referencyjna
422	13-18-3-13-113 -r	1,49	powierzchnia referencyjna
423	13-18-3-13-121 -j	0,23	powierzchnia referencyjna
424	13-18-3-13-131 -d	3,08	powierzchnia referencyjna
425	13-18-3-13-132 -k	1,22	powierzchnia referencyjna
426	13-18-3-13-148 -k	0,58	powierzchnia referencyjna
427	13-18-3-13-148 -l	0,57	powierzchnia referencyjna
428	13-18-3-13-148 -n	0,52	powierzchnia referencyjna
429	13-18-3-13-43 -a	1,62	powierzchnia referencyjna
430	13-18-3-13-43 -b	4,38	powierzchnia referencyjna
431	13-18-3-13-43 -c	1,14	powierzchnia referencyjna
432	13-18-3-13-43 -h	0,88	powierzchnia referencyjna
433	13-18-3-13-43 -i	0,33	powierzchnia referencyjna
434	13-18-3-13-44 -i	3,49	powierzchnia referencyjna
435	13-18-3-13-44A -a	9,69	powierzchnia referencyjna
436	13-18-3-13-45 -a	6,43	powierzchnia referencyjna
437	13-18-3-13-45 -f	2,37	powierzchnia referencyjna
438	13-18-3-13-45 -g	0,46	powierzchnia referencyjna
439	13-18-3-13-45A -b	1,64	powierzchnia referencyjna
440	13-18-3-13-45A -c	0,64	powierzchnia referencyjna
441	13-18-3-13-45A -d	3,43	powierzchnia referencyjna
442	13-18-3-13-45A -f	3,78	powierzchnia referencyjna
443	13-18-3-13-45A -g	7,84	powierzchnia referencyjna
444	13-18-3-13-45A -h	1,49	powierzchnia referencyjna
445	13-18-3-13-47 -b	1,11	powierzchnia referencyjna
446	13-18-3-13-47 -f	1,39	powierzchnia referencyjna
447	13-18-3-13-47 -h	2,08	powierzchnia referencyjna
448	13-18-3-13-47 -k	4,37	powierzchnia referencyjna
449	13-18-3-13-47 -m	0,82	powierzchnia referencyjna
450	13-18-3-13-48 -a	0,53	powierzchnia referencyjna
451	13-18-3-13-48 -b	2,89	powierzchnia referencyjna
452	13-18-3-13-48 -c	1,65	powierzchnia referencyjna
453	13-18-3-13-48 -k	2,86	powierzchnia referencyjna
454	13-18-3-13-48 -s	1,86	powierzchnia referencyjna
455	13-18-3-13-48 -t	1,22	powierzchnia referencyjna
456	13-18-3-13-48 -w	1,64	powierzchnia referencyjna
457	13-18-3-13-49 -a	1,19	powierzchnia referencyjna
458	13-18-3-13-49 -f	1,12	powierzchnia referencyjna
459	13-18-3-13-49 -g	1,11	powierzchnia referencyjna

460	13-18-3-13-97 -b	0,02	powierzchnia referencyjna
461	13-18-3-13-97 -k	1,67	powierzchnia referencyjna
462	13-18-3-13-97 -n	0,01	powierzchnia referencyjna
463	13-18-3-13-99 -a	0,07	powierzchnia referencyjna
464	13-18-3-13-99 -l	0,4	powierzchnia referencyjna
465	13-18-3-14-122 -a	0,46	powierzchnia referencyjna
466	13-18-3-14-122 -d	1,52	powierzchnia referencyjna
467	13-18-3-14-122 -t	1,26	powierzchnia referencyjna
468	13-18-3-14-122 -x	0,01	powierzchnia referencyjna
469	13-18-3-14-122 -fx	1	powierzchnia referencyjna
470	13-18-3-14-123 -g	2,31	powierzchnia referencyjna
471	13-18-3-14-124 -b	1,01	powierzchnia referencyjna
472	13-18-3-14-168 -j	0,8	powierzchnia referencyjna
473	13-18-3-14-175 -c	0,93	powierzchnia referencyjna
474	13-18-3-14-175 -g	0,28	powierzchnia referencyjna
475	13-18-3-14-181 -j	0,39	powierzchnia referencyjna
476	13-18-3-14-184 -g	1,39	powierzchnia referencyjna
477	13-18-3-14-186 -b	2,35	powierzchnia referencyjna
478	13-18-3-14-188 -f	3,51	powierzchnia referencyjna, ostoja
479	13-18-3-15-101 -o	0,74	powierzchnia referencyjna
480	13-18-3-15-105 -hx	0,1	powierzchnia referencyjna
481	13-18-3-15-105 -ox	0,66	powierzchnia referencyjna
482	13-18-3-15-190 -m	0,16	powierzchnia referencyjna
483	13-18-3-15-191 -j	0,49	powierzchnia referencyjna
484	13-18-3-15-217 -a	1,1	powierzchnia referencyjna
485	13-18-3-15-217 -b	1,58	powierzchnia referencyjna
486	13-18-3-15-217 -g	1,71	powierzchnia referencyjna
487	13-18-3-15-217 -l	2,04	powierzchnia referencyjna
488	13-18-3-15-217 -n	1,36	powierzchnia referencyjna
489	13-18-3-15-217A -c	6,62	powierzchnia referencyjna
490	13-18-3-15-218 -d	6,63	powierzchnia referencyjna
491	13-18-3-15-218 -j	0,73	powierzchnia referencyjna
492	13-18-3-15-220 -d	5,02	powierzchnia referencyjna
493	13-18-3-15-231 -g	0,76	powierzchnia referencyjna
494	13-18-3-15-232 -b	1,14	powierzchnia referencyjna
495	13-18-3-15-232 -c	5,12	powierzchnia referencyjna
496	13-18-3-16-247 -m	1,3	powierzchnia referencyjna
497	13-18-3-16-258 -b	2,07	powierzchnia referencyjna
498	13-18-3-16-259 -c	0,92	powierzchnia referencyjna
499	13-18-3-16-281 -i	0,66	powierzchnia referencyjna
500	13-18-3-16-281 -l	0,4	powierzchnia referencyjna
501	13-18-3-16-285 -h	2,55	powierzchnia referencyjna
502	13-18-3-16-286 -h	0,94	powierzchnia referencyjna

503	13-18-3-16-286 -k	0,7	powierzchnia referencyjna
504	13-18-3-16-289 -f	1,6	powierzchnia referencyjna
505	13-18-3-16-290 -x	0,41	powierzchnia referencyjna
506	13-18-3-16-291 -t	0,01	powierzchnia referencyjna
507	13-18-3-16-292 -l	0,1	powierzchnia referencyjna
508	13-18-3-16-294 -f	2,11	powierzchnia referencyjna
509	13-18-3-16-298 -i	1,15	powierzchnia referencyjna
510	13-18-3-16-298 -j	1,99	powierzchnia referencyjna
511	13-18-3-16-320 -a	0,07	powierzchnia referencyjna
512	13-18-3-16-323 -k	0,29	powierzchnia referencyjna
513	13-18-3-16-325 -y	0,33	powierzchnia referencyjna
514	13-18-3-18-253 -b	1,39	powierzchnia referencyjna
515	13-18-3-18-263 -a	0,51	powierzchnia referencyjna
516	13-18-3-18-263 -b	5,9	powierzchnia referencyjna
517	13-18-3-18-263 -c	0,52	powierzchnia referencyjna
518	13-18-3-18-264 -a	4,32	powierzchnia referencyjna
519	13-18-3-18-265 -b	0,21	powierzchnia referencyjna
520	13-18-3-18-268 -k	0,74	powierzchnia referencyjna
521	13-18-3-18-269 -j	1,82	powierzchnia referencyjna
522	13-18-3-18-269 -k	0,58	powierzchnia referencyjna
523	13-18-3-18-270 -j	0,09	powierzchnia referencyjna
524	13-18-3-18-270 -k	1,47	powierzchnia referencyjna
525	13-18-3-18-270 -l	0,08	powierzchnia referencyjna
526	13-18-3-18-272 -b	3,14	powierzchnia referencyjna
527	13-18-3-18-272 -h	0,29	powierzchnia referencyjna
528	13-18-3-18-283 -d	0,74	powierzchnia referencyjna
529	13-18-3-18-283 -j	2,02	powierzchnia referencyjna
530	13-18-3-18-293A -b	1,3	powierzchnia referencyjna
531	13-18-3-18-304 -c	7,41	powierzchnia referencyjna
532	13-18-3-18-304 -n	1,36	powierzchnia referencyjna
533	13-18-3-18-304 -o	0,93	powierzchnia referencyjna
534	13-18-3-18-304 -w	2,04	powierzchnia referencyjna
535	13-18-3-18-304 -x	1,83	powierzchnia referencyjna
536	13-18-3-18-305 -a	0,42	powierzchnia referencyjna
537	13-18-3-18-306 -b	2,57	powierzchnia referencyjna
538	13-18-3-18-313 -k	2,33	powierzchnia referencyjna
539	13-18-3-18-314 -l	2,54	powierzchnia referencyjna
540	13-18-3-18-319 -b	0,25	powierzchnia referencyjna
541	13-18-1-01-5 --a -00	0,22	rezerwat
542	13-18-1-01-5 --c -00	0,06	rezerwat
543	13-18-1-01-5 --d -00	0,22	rezerwat
544	13-18-1-01-6 --a -00	0,09	rezerwat
545	13-18-1-01-1 -h -00	0,95	rezerwat

546	13-18-1-01-6	-a -00	3,62	rezerwat
547	13-18-1-01-6	-c -00	0,9	rezerwat
548	13-18-1-01-6	-d -00	6,74	rezerwat
549	13-18-1-01-6	-b -00	3,86	rezerwat
550	13-18-1-01-4	-b -01	0,96	rezerwat
551	13-18-1-01-3	--a -00	0,03	rezerwat
552	13-18-1-01-3	--b -00	0,09	rezerwat
553	13-18-1-01-5	--g -00	0,16	rezerwat
554	13-18-1-01-5	--j -00	0,11	rezerwat
555	13-18-1-01-5	--k -00	0,38	rezerwat
556	13-18-1-01-4	-b -99	12,03	rezerwat
557	13-18-1-01-5	--h -00	0,05	rezerwat
558	13-18-1-01-3	--c -00	0,02	rezerwat
559	13-18-1-01-5	--b -00	0,16	rezerwat
560	13-18-1-01-1	-k -00	7,55	rezerwat
561	13-18-1-01-5	--i -00	0,26	rezerwat
562	13-18-1-01-5	--f -00	0,11	rezerwat
563	13-18-1-01-5	--l -00	0,13	rezerwat
564	13-18-1-01-1	--b -00	0,14	rezerwat
565	13-18-1-03-129	--a -00	0,25	rezerwat
566	13-18-1-03-129	--f -00	0,22	rezerwat
567	13-18-1-03-129	--g -00	0,1	rezerwat
568	13-18-1-03-129	--h -00	0,12	rezerwat
569	13-18-1-03-129	--d -00	0,13	rezerwat
570	13-18-1-03-129	--c -00	0,07	rezerwat
571	13-18-1-01-1	-k -00	7,55	ostoja
572	13-18-1-01-58	-f -00	3,21	ostoja
573	13-18-1-02-106	-a -00	1,38	ostoja
574	13-18-1-02-106	-b -00	3,28	ostoja
575	13-18-1-02-106	-c -00	0,38	ostoja
576	13-18-1-02-106	-d -00	0,89	ostoja
577	13-18-1-02-106	-f -00	1,86	ostoja
578	13-18-1-02-106	-g -00	6,52	ostoja
579	13-18-1-02-106	-h -00	3,21	ostoja
580	13-18-1-02-106	-i -00	2,48	ostoja
581	13-18-1-02-106	-j -00	2,26	ostoja
582	13-18-1-02-106	-k -00	5,80	ostoja
583	13-18-1-02-106	-l -00	0,98	ostoja
584	13-18-1-02-106	-m -00	1,71	ostoja
585	13-18-1-02-106	-n -00	1,37	ostoja
586	13-18-1-02-106	-o -00	2,97	ostoja
587	13-18-1-02-106	-p -00	1,18	ostoja
588	13-18-1-02-106	-r -00	1,11	ostoja

589	13-18-1-02-106 -s -00	0,72	ostoja
590	13-18-1-02-106 -t -00	1,22	ostoja
591	13-18-1-02-106 -w -00	1,29	ostoja
592	13-18-1-03-191 -d -00	7,70	ostoja
593	13-18-1-03-192 -g -00	7,01	ostoja
594	13-18-1-03-192 -h -00	1,14	ostoja
595	13-18-1-03-192 -i -00	2,75	ostoja
596	13-18-1-04-207 -a -00	14,26	ostoja
597	13-18-1-04-207 -b -00	6,16	ostoja
598	13-18-1-04-207 -c -00	5,69	ostoja
599	13-18-1-04-207 -d -00	3,09	ostoja
600	13-18-1-04-208 -a -00	5,47	ostoja
601	13-18-1-04-208 -b -00	6,98	ostoja
602	13-18-1-04-208 -c -00	1,68	ostoja
603	13-18-1-04-208 -d -00	14,59	ostoja
604	13-18-1-04-209 -a -00	25,44	ostoja
605	13-18-1-04-300 -g -00	1,84	ostoja
606	13-18-1-04-300 -h -00	7,27	ostoja
607	13-18-1-04-300 -i -00	0,64	ostoja
608	13-18-1-04-300 -j -00	0,77	ostoja
609	13-18-1-04-300 -k -00	1,26	ostoja
610	13-18-1-04-300 -l -00	3,09	ostoja
611	13-18-1-04-301 -f -00	9,35	ostoja
612	13-18-1-04-301 -g -00	1,93	ostoja
613	13-18-1-04-301 -l -00	2,81	ostoja
614	13-18-1-04-301 -m -00	0,82	ostoja
615	13-18-1-04-301 -n -00	0,41	ostoja
616	13-18-2-07-50 -d -00	1,44	ostoja
617	13-18-2-07-50 -f -00	0,64	ostoja
618	13-18-2-07-51 -a -00	2,24	ostoja
619	13-18-2-07-51 -b -00	1,33	ostoja
620	13-18-2-07-51 -c -00	1,13	ostoja
621	13-18-2-07-78 -a -00	3,16	ostoja
622	13-18-2-07-78 -c -00	1,00	ostoja
623	13-18-2-07-78 -d -00	1,28	ostoja
624	13-18-2-07-78 -f -00	6,62	ostoja
625	13-18-2-07-78 -g -00	2,22	ostoja
626	13-18-2-07-78 -h -00	2,25	ostoja
627	13-18-2-07-78 -m -00	0,32	ostoja
628	13-18-2-07-84 -a -00	0,51	ostoja
629	13-18-2-07-84 -b -00	1,93	ostoja
630	13-18-2-07-84 -c -01	1,73	ostoja
631	13-18-2-07-84 -c -99	2,00	ostoja

632	13-18-2-07-84	-d -01	3,36	ostoja
633	13-18-2-07-84	-d -99	3,42	ostoja
634	13-18-2-07-84	-f -00	3,52	ostoja
635	13-18-2-07-84	-g -00	0,55	ostoja
636	13-18-2-07-85	-b -00	4,94	ostoja
637	13-18-2-07-85	-c -00	2,19	ostoja
638	13-18-2-07-85	-d -00	3,10	ostoja
639	13-18-2-07-85	-f -00	3,76	ostoja
640	13-18-2-07-85	-g -00	1,63	ostoja
641	13-18-2-07-86	-a -00	1,78	ostoja
642	13-18-2-07-86	-b -00	0,80	ostoja
643	13-18-2-07-86	-c -00	1,32	ostoja
644	13-18-2-07-86	-d -00	3,24	ostoja
645	13-18-2-07-86	-f -00	3,24	ostoja
646	13-18-2-08-128	-a -00	3,06	ostoja
647	13-18-2-08-128	-b -00	4,00	ostoja
648	13-18-2-08-128	-c -00	3,17	ostoja
649	13-18-2-08-128	-d -00	1,56	ostoja
650	13-18-2-08-128	-f -00	2,95	ostoja
651	13-18-2-08-129	-b -01	0,61	ostoja
652	13-18-2-08-129	-b -99	1,23	ostoja
653	13-18-2-08-129	-c -00	3,91	ostoja
654	13-18-2-08-129	-f -00	1,73	ostoja
655	13-18-2-08-130	-a -00	2,65	ostoja
656	13-18-2-08-130	-b -00	3,64	ostoja
657	13-18-2-08-130	-c -00	1,42	ostoja
658	13-18-2-08-130	-d -00	2,46	ostoja
659	13-18-2-08-130	-f -00	3,19	ostoja
660	13-18-2-08-130	-g -00	3,08	ostoja
661	13-18-2-08-130	-h -00	2,85	ostoja
662	13-18-2-08-130	-i -00	3,00	ostoja
663	13-18-2-08-131	-a -00	5,35	ostoja
664	13-18-2-08-131	-b -00	3,67	ostoja
665	13-18-2-08-131	-c -00	1,69	ostoja
666	13-18-2-08-131	-f -00	3,40	ostoja
667	13-18-2-08-131	-g -00	1,06	ostoja
668	13-18-2-08-131	-h -00	3,01	ostoja
669	13-18-2-08-131	-i -00	1,36	ostoja
670	13-18-2-08-131	-j -00	1,25	ostoja
671	13-18-2-08-131	-k -00	1,51	ostoja
672	13-18-2-08-131	-l -00	0,83	ostoja
673	13-18-2-08-131	-m -00	0,87	ostoja
674	13-18-2-09-178	-a -00	3,43	ostoja

675	13-18-2-09-178 -b -00	0,66	ostoja
676	13-18-2-09-178 -c -00	0,83	ostoja
677	13-18-2-09-178 -d -00	0,94	ostoja
678	13-18-2-09-178 -f -00	2,39	ostoja
679	13-18-2-09-178 -g -00	1,51	ostoja
680	13-18-2-09-178 -h -00	1,76	ostoja
681	13-18-2-09-180 -b -00	5,57	ostoja
682	13-18-2-09-180 -c -00	1,84	ostoja
683	13-18-2-09-180 -d -00	3,45	ostoja
684	13-18-2-09-180 -f -00	3,00	ostoja
685	13-18-2-09-180 -g -00	3,36	ostoja
686	13-18-2-09-180 -h -00	2,27	ostoja
687	13-18-2-09-180 -i -00	4,84	ostoja
688	13-18-2-09-181 -a -00	1,41	ostoja
689	13-18-2-09-181 -b -00	0,74	ostoja
690	13-18-2-09-181 -c -00	1,36	ostoja
691	13-18-2-09-181 -d -00	3,32	ostoja
692	13-18-2-09-181 -f -00	5,01	ostoja
693	13-18-2-09-182 -a -00	1,51	ostoja
694	13-18-2-09-182 -b -00	1,17	ostoja
695	13-18-2-09-182 -c -00	1,76	ostoja
696	13-18-2-09-182 -f -00	3,92	ostoja
697	13-18-2-11-135 -a -00	4,05	ostoja
698	13-18-2-11-135 -b -00	0,58	ostoja
699	13-18-2-11-135 -d -00	4,37	ostoja
700	13-18-2-11-135 -g -00	1,03	ostoja
701	13-18-2-11-293 -d -00	1,71	ostoja
702	13-18-2-11-293 -f -00	2,42	ostoja
703	13-18-2-11-293 -g -01	0,75	ostoja
704	13-18-2-11-293 -g -99	1,34	ostoja
705	13-18-2-11-293 -h -00	2,41	ostoja
706	13-18-2-11-293 -i -00	2,50	ostoja
707	13-18-2-11-293 -j -00	1,95	ostoja
708	13-18-2-11-293 -k -00	2,22	ostoja
709	13-18-2-11-293 -l -00	2,37	ostoja
710	13-18-2-11-293 -m -00	2,27	ostoja
711	13-18-2-11-301 -d -00	2,62	ostoja
712	13-18-2-11-302 -a -00	0,82	ostoja
713	13-18-2-11-302 -b -00	3,87	ostoja
714	13-18-2-11-302 -c -00	3,61	ostoja
715	13-18-2-11-302 -d -00	1,44	ostoja
716	13-18-2-11-302 -f -00	0,68	ostoja
717	13-18-2-11-302 -g -00	1,04	ostoja

718	13-18-2-11-302 -h -00	1,00	ostoja
719	13-18-3-14-187 -a -00	2,74	ostoja
720	13-18-3-14-187 -b -00	2,95	ostoja
721	13-18-3-14-187 -c -00	5,47	ostoja
722	13-18-3-14-187 -d -00	8,07	ostoja
723	13-18-3-14-187 -f -00	6,51	ostoja
724	13-18-3-14-187 -g -00	1,81	ostoja
725	13-18-3-14-188 -a -00	2,90	ostoja
726	13-18-3-14-188 -b -00	3,58	ostoja
727	13-18-3-14-188 -c -00	5,43	ostoja
728	13-18-3-14-188 -d -00	2,71	ostoja
729	13-18-3-14-188 -g -00	4,17	ostoja
730	13-18-3-14-188 -h -00	3,00	ostoja
731	13-18-3-14-188 -i -00	1,53	ostoja

2.2. Podstawowe założenia polityki zagospodarowania przestrzennego regionu dotyczące gospodarki leśnej i ochrony przyrody.

Zestawienie obowiązujących miejscowych planów zagospodarowania przestrzennego gmin w zasięgu administracyjnym nadleśnictwa

Lp.	Gmina	Uchwała/Decyzja	Data dokumentu	Adres internetowy z treścią uchwały
1	Cieszków	Studium uwarunkowań i kierunków zagospodarowania przestrzennego Gminy Cieszków. Uchwała Rady Gminy Cieszków XIII/83/2000 z dnia 9 marca 2000 r.	9.03. 2000	https://bip.cieszkow.pl/m,166,miejscowe-plany-zagospodarowania-przestrzennego.html
2	Cieszków	Uchwała Nr XI/59/07 Rady Gminy Cieszków z dnia 28 grudnia 2007 roku w sprawie uchwalenia miejscowego planu zagospodarowania przestrzennego wsi Cieszków, gmina Cieszków.	28.12.2007	https://bip.cieszkow.pl/m,166,miejscowe-plany-zagospodarowania-przestrzennego.html
3	Cieszków	Uchwała Nr XI/60/07 Rady Gminy Cieszków z dnia 28 grudnia 2007 roku w sprawie uchwalenia miejscowego planu zagospodarowania przestrzennego wsi Biadaszka, gmina Cieszków.	28.12.2007	https://bip.cieszkow.pl/m,166,miejscowe-plany-zagospodarowania-przestrzennego.html
4	Krośnice	Uchwała Nr IX/62/2019 Rady Gminy Krośnice z dnia 18 czerwca 2019 r. w sprawie uchwalenia miejscowego planu zagospodarowania przestrzennego pod wykonanie robót górniczych dla istniejących odwiertów gazu ziemnego Brzostowo 2, Wierzchowice 4, Wierzchowice 46 (Dz. Urz. Woj. Doln. 2019 r. poz. 4228).	18.06.2019	https://bip.krosnice.pl/?bip=1&cid=67&bsc=N
5	Krośnice	Uchwała Nr LXVIII/427/2023 Rady Gminy Krośnice z dnia 24 lutego 2023 r. w sprawie uchwalenia miejscowego planu zagospodarowania przestrzennego na obszarze Gminy Krośnice, w części obrębu Krośnice (Dz. Urz. Woj. Doln. 2023 r. poz.1568).	24.02.2023	https://bip.krosnice.pl/?bip=1&cid=67&bsc=N
6	Krośnice	Uchwała Nr XI/67/03 Rady Gminy Krośnice z dnia 29 grudnia 2003 r. w sprawie uchwalenia miejscowego planu zagospodarowania przestrzennego w obrębach wsi Pierstnica i Suliradzice.	29.12.2003	https://bip.krosnice.pl/?bip=1&cid=67&bsc=N
7	Krośnice	Uchwała Nr XIII/97/08 Rady Gminy Krośnice z dnia 23 kwietnia 2008 r. w sprawie uchwalenia miejscowego planu zagospodarowania przestrzennego obrębu wsi Wierzchowice.	23.04.2008	https://bip.krosnice.pl/?bip=1&cid=67&bsc=N

8	Krośnice	Uchwała Nr XIX/107/04 Rady Gminy Krośnice z dnia 31 sierpnia 2004 r. w sprawie uchwalenia miejscowego planu zagospodarowania przestrzennego wsi Brzostowo, Brzostówko, Łędzina, Żeleźniki, Kotlarka, Czeszyce, Stara Huta, Stara Huta – Borzynowo.	31.08.2004	https://bip.krosnice.pl/?bip=1&cid=67&bsc=N
9	Krośnice	Uchwała Nr XLI/244/2017 Rady Gminy Krośnice z dnia 30 sierpnia 2017 r. w sprawie miejscowego planu zagospodarowania przestrzennego na obszarze Gminy Krośnice, w obrębie Świebodów (Dz. Urz. Woj. Doln. 2017 r. poz. 3764).	30.08.2017	https://bip.krosnice.pl/?bip=1&cid=67&bsc=N
10	Krośnice	Uchwała Nr XLIX/324/2022 Rady Gminy Krośnice z dnia 25 lutego 2022 r. w sprawie uchwalenia miejscowego planu zagospodarowania przestrzennego na obszarze Gminy Krośnice, w obrębie Łazy Wielkie (Dz. Urz. Woj. Doln. 2022 r. poz. 1123).	25.02.2022	https://bip.krosnice.pl/?bip=1&cid=67&bsc=N
11	Krośnice	Uchwała Nr XLV/299/2021 Rady Gminy Krośnice z dnia 29 listopada 2021 r. w sprawie uchwalenia miejscowego planu zagospodarowania przestrzennego na obszarze Gminy Krośnice, w obrębie Grabownica i Luboradów (Dz. Urz. Woj. Doln. 2021 r. poz. 5993).	29.11.2021	https://bip.krosnice.pl/?bip=1&cid=67&bsc=N
12	Krośnice	Uchwała Nr XX/133/2020 Rady Gminy Krośnice z dnia 23 kwietnia 2020 r. w sprawie uchwalenia miejscowego planu zagospodarowania przestrzennego na obszarze Gminy Krośnice, w obrębie Czarnogoździce (Dz. Urz. Woj. Doln. 2020 r. poz. 2996).	23.04.2020	https://bip.krosnice.pl/?bip=1&cid=67&bsc=N
13	Krośnice	Uchwała Nr XX/134/2020 Rady Gminy Krośnice z dnia 23 kwietnia 2020 r. w sprawie uchwalenia miejscowego planu zagospodarowania przestrzennego na obszarze Gminy Krośnice, w obrębie Bukowice (Dz. Urz. Woj. Doln. 2020 r. poz. 3159).	23.04.2020	https://bip.krosnice.pl/?bip=1&cid=67&bsc=N
14	Krośnice	Uchwała Nr XXII/150/04 Rady Gminy Krośnice z dnia 30 listopada 2004 w sprawie uchwalenia miejscowego planu zagospodarowania przestrzennego w części obrębów wsi Dąbrowa i Wąbnice.	30.11.2004	https://bip.krosnice.pl/?bip=1&cid=67&bsc=N
15	Krośnice	Uchwała Nr XXVIII/184/2020 Rady Gminy Krośnice z dnia 29 października 2020 r. w sprawie uchwalenia miejscowego planu zagospodarowania przestrzennego na obszarze Gminy Krośnice, w obrębie Police (Dz. Urz. Woj. Doln. 2020 r. poz. 5946).	29.10.2020	https://bip.krosnice.pl/?bip=1&cid=67&bsc=N

16	Krośnice	Uchwała Nr XXX/215/2010 Rady Gminy Krośnice z dnia 24 lutego 2010 r. w sprawie uchwalenia miejscowego planu zagospodarowania przestrzennego obrębu wsi Krośnice.	24.02.2010	https://bip.krosnice.pl/?bip=1&cid=67&bsc=N
17	Krośnice	Uchwała Nr XXXI/211/05 Rady Gminy Krośnice z dnia 29 grudnia 2005 r. w sprawie uchwalenia miejscowego planu zagospodarowania przestrzennego terenów zabudowanych wsi Grabownica, Luboradów, Kuźnica Czeszycka, Stara Huta - Wielgie Sycowskie, północnej części wsi Żeleźniki oraz Łazy Wielkie - działki 46/3 i 46/2.	29.12.2005	https://bip.krosnice.pl/?bip=1&cid=67&bsc=N
18	Krośnice	Uchwała Nr XXXIII/185/2017 Rady Gminy Krośnice z dnia 31 stycznia 2017 r. w sprawie miejscowego planu zagospodarowania przestrzennego na obszarze Gminy Krośnice, w obrębie Dąbrowa (Dz. Urz. Woj. Doln. 2017 r. poz. 750).	31.01.2017	https://bip.krosnice.pl/?bip=1&cid=67&bsc=N
19	Krośnice	Uchwała Nr XXXIII/233/06 Rady Gminy Krośnice z dnia 26 kwietnia 2006 roku w sprawie uchwalenia miejscowego planu zagospodarowania przestrzennego obrębów wsi Brzostowo, Łędzina, Żeleźniki, Luboradów, Grabownica, Kotlarka, Czeszyce, Kuźnica Czeszycka, Stara Huta dla terenów niezabudowanych.	26.04.2006	https://bip.krosnice.pl/?bip=1&cid=67&bsc=N
20	Krośnice	Uchwała Nr XXXVIII/225/98 Rady Gminy Krośnice z dnia 18 czerwca 1998 r. w sprawie miejscowego planu zagospodarowania przestrzennego terenu górniczego „Wierzchowice” wraz ze zmianami planów zagospodarowania przestrzennego gmin Krośnice i Milicz.	18.06.1998	https://bip.krosnice.pl/?bip=1&cid=67&bsc=N
21	Krośnice	Zmiana Studium uwarunkowań i kierunków zagospodarowania przestrzennego Gminy Krośnice. Załącznik Nr 1 do Uchwały Nr LVIII/378/2022 Rady Gminy Krośnice z dnia 29 września 2022 r. Ujednolicony tekst zmiany studium.	29.11.2022	https://bip.krosnice.pl/?bip=1&cid=67&bsc=N
22	Milicz	Uchwała Nr LXXXV/415/2023 Rady Miejskiej w Miliczu z dnia 23 lutego 2023 r. w sprawie uchwalenia miejscowego planu zagospodarowania przestrzennego dla obszaru położonego w obrębie geodezyjnym Świętoszyn w gminie Milicz (Dz. Urz. Woj. Doln. 2023 r. poz. 1690).	23.02. 2023	http://bip.milicz.pl/m,384,zagospodarowanie-przestrzenne.html

23	Milicz	Uchwała Nr XLIV/217/2021 Rady Miejskiej w Miliczu z dnia 28 stycznia 2021 r. w sprawie uchwalenia miejscowego planu zagospodarowania przestrzennego dla obszaru położonego w obrębach geodezyjnych Milicz, Stawiec i Wszewilki w gminie Milicz (Dz. Urz. Woj. Doln. 2021 r. poz. 703).	28.01. 2021	http://bip.milicz.pl/m,384,zagospodarowanie-przestrzenne.html
24	Milicz	Uchwała Nr LIII/276/2021 Rady Miejskiej w Miliczu z dnia 26 sierpnia 2021 r. w sprawie uchwalenia miejscowego planu zagospodarowania przestrzennego dla obszaru położonego w obrębach geodezyjnych Miłochowice, Milicz i Wałkowa w gminie Milicz (Dz. Urz. Woj. Doln. 2021 r. poz. 4083).	26.08.2021	http://bip.milicz.pl/m,384,zagospodarowanie-przestrzenne.html
25	Milicz	Uchwała Nr XXIX/126/2020 Rady Miejskiej W Miliczu z dnia 30 stycznia 2020 r. w sprawie uchwalenia miejscowego planu zagospodarowania przestrzennego dla terenów położonych w obrębie wsi Czatkowice (Dz. Urz. Woj. Doln. 2020 r. poz. 1340).	30.01.2020	http://bip.milicz.pl/m,384,zagospodarowanie-przestrzenne.html
26	Milicz	Uchwała Nr XXXVI/163/2020 Rady Miejskiej w Miliczu z dnia 23 lipca 2020 r. w sprawie uchwalenia miejscowego planu zagospodarowania przestrzennego części 1 terenu „D” położonego w obrębach: Milicz, Kaszowo, Miłochowice w gminie Milicz (Dz. Urz. Woj. Doln. 2020 r. poz. 4529).	23.07.2020	http://bip.milicz.pl/m,384,zagospodarowanie-przestrzenne.html
27	Milicz	Uchwała Nr XLIII/210/2020 Rady Miejskiej w Miliczu z dnia 30 grudnia 2020 r. w sprawie uchwalenia miejscowego planu zagospodarowania przestrzennego dla obszarów położonych w obrębach geodezyjnych Wszewilki, Stawiec, Sławoszowice, Nowy Zamek, Milicz, Gądkowice i Wałkowa w gm. Milicz (Dz. Urz. Woj. Doln. 2021 r. poz. 250).	30.12.2020	http://bip.milicz.pl/m,384,zagospodarowanie-przestrzenne.html
28	Milicz	Uchwała Nr XLIII/211/2020 Rady Miejskiej w Miliczu z dnia 30 grudnia 2020 r. w sprawie miejscowego planu zagospodarowania przestrzennego dla obszarów położonych w obrębach geodezyjnych Niesułowice, Postolin, Piękoćcin, Milicz, Sławoszowice i Sułów w gminie Milicz (Dz. Urz. Woj. Doln. 2021 r. poz. 449).	30.12.2020	http://bip.milicz.pl/m,384,zagospodarowanie-przestrzenne.html
29	Milicz	Uchwała Nr XXIV/145/2016 Rady Miejskiej w Miliczu z dnia 25 lutego 2016 r. w sprawie uchwalenia miejscowego planu zagospodarowania przestrzennego dla terenów położonych w obrębie wsi Sączo (Dz. Urz. Woj. Doln. 2016 r. poz. 1231).	25.02.2016	http://bip.milicz.pl/m,384,zagospodarowanie-przestrzenne.html

30	Milicz	Uchwała Nr XXX/192/2016 Rady Miejskiej w Miliczu z dnia 29 września 2016 r. w sprawie uchwalenia miejscowego planu zagospodarowania przestrzennego dla terenów położonych w obrębie wsi Pracze (Dz. Urz. Woj. Doln. 2016 r. poz. 4763).	29.11.2016	http://bip.milicz.pl/m,384,zagospodarowanie-przestrzenne.html
31	Milicz	Uchwała Nr XXX/193/2016 Rady Miejskiej W Miliczu z dnia 29 września 2016 r. w sprawie uchwalenia miejscowego planu zagospodarowania przestrzennego dla terenów położonych w obrębie wsi Postolin (Dz. Urz. Woj. Doln. 2016 r. poz. 4728).	29.11.2016	http://bip.milicz.pl/m,384,zagospodarowanie-przestrzenne.html
32	Milicz	Uchwała Nr XXX/194/2016 Rady Miejskiej w Miliczu z dnia 29 września 2016 r. w sprawie uchwalenia miejscowego planu zagospodarowania przestrzennego dla terenów położonych w obrębie wsi Kaszowo (Dz. Urz. Woj. Doln. 2016 r. poz. 4764).	29.11.2016	http://bip.milicz.pl/m,384,zagospodarowanie-przestrzenne.html
33	Milicz	Uchwała Nr XXX/195/2016 Rady Miejskiej w Miliczu z dnia 29 września 2016 r. w sprawie uchwalenia miejscowego planu zagospodarowania przestrzennego dla terenów położonych w obrębie wsi Piękocin (Dz. Urz. Woj. Doln. 2016 r. poz. 4657).	29.11.2016	http://bip.milicz.pl/m,384,zagospodarowanie-przestrzenne.html
34	Milicz	Uchwała Nr XXXV/226/2016 Rady Miejskiej w Miliczu z dnia 28 grudnia 2016 r. w sprawie uchwalenia miejscowego planu zagospodarowania przestrzennego dla terenu „C” położonego w obrębach Milicz, Miłochowice, Duchowo w gminie Milicz - część 1 (Dz. Urz. Woj. Doln. 2017 r. poz. 322).	28.12.2016	http://bip.milicz.pl/m,384,zagospodarowanie-przestrzenne.html
35	Milicz	Uchwała Nr XXV/123/08 Rady Miejskiej w Miliczu z dnia 10 lipca 2008 r. w sprawie uchwalenia miejscowego planu zagospodarowania przestrzennego terenu „A” położonego w obrębach: Sławoszowice, Duchowo, Ruda Milicka, Niesułowice, Wałkowa w gminie Milicz (Dz. Urz. Woj. Doln. 2008 r. Nr 223, poz. 2516).	10.07.2008	http://bip.milicz.pl/m,384,zagospodarowanie-przestrzenne.html
36	Milicz	Uchwała Nr XXV/124/08 Rady Miejskiej w Miliczu z dnia 10 lipca 2008 r. w sprawie uchwalenia miejscowego planu zagospodarowania przestrzennego terenu „B” położonego w obrębach: Godnowa, Wszewilki, Stawiec, Gogołowice, Świętoszyn, Milicz w gminie Milicz (Dz. Urz. Woj. Doln. 2008 r. Nr 223, poz. 2517).	10.07.2008	http://bip.milicz.pl/m,384,zagospodarowanie-przestrzenne.html

37	Milicz	Uchwała Nr XVI/128/04 Rady Miejskiej w Miliczu z dnia 12 lutego 2004 r. w sprawie uchwalenia miejscowego planu zagospodarowania przestrzennego terenów zarezerwowanych pod „Zbiornik Sułów” wraz z miejscowościami Świętoszyn, Miłośławice i Koruszka (Dz. Urz. Woj. Doln. 2004 r. Nr 54 poz. 1038).	12.02.2004	http://bip.milicz.pl/m,384,zagospodarowanie-przestrzenne.html
38	Milicz	Uchwała Nr XIX/163/04 Rady Miejskiej w Miliczu z dnia 15 lipca 2004 r. w sprawie uchwalenia miejscowego planu zagospodarowania przestrzennego we wsi Nowy Zamek (Dz. Urz. Woj. Doln. 2004 r. Nr 156, poz. 2752).	15.07.2004	http://bip.milicz.pl/m,384,zagospodarowanie-przestrzenne.html
39	Milicz	Uchwała Nr V/26/03 Rady Miejskiej w Miliczu z dnia 30 stycznia 2003 r. (Dz. Urz. Woj. Doln. 2003 r. Nr 62, poz. 1387). Uchwała Nr VIII/51/03 RM w Miliczu z dnia 30 kwietnia 2003 r. zmieniająca (Dz. Urz. Woj. Doln. 2003 r. Nr 62, poz. 1388).	30.01.2003	http://bip.milicz.pl/m,384,zagospodarowanie-przestrzenne.html
40	Milicz	Uchwała Nr XII/88/03 Rady Miejskiej w Miliczu z dnia 23 października 2003 r. w sprawie miejscowego planu zagospodarowania przestrzennego w obrębach Wszewilki, Sławoszowice, Stawiec, Milicz (Dz. Urz. Woj. Doln. 2003 r. Nr 219 poz. 3146).	23.10.2003	http://bip.milicz.pl/m,384,zagospodarowanie-przestrzenne.html
41	Milicz	Uchwała Nr XIV/99/03 Rady Miejskiej w Miliczu z dnia 4 grudnia 2003 r. w sprawie uchwalenia miejscowego planu zagospodarowania przestrzennego w obrębie Gądkowice (Dz. Urz. Woj. Doln. 2004 r. Nr 17, poz. 339).	4.12.2003	http://bip.milicz.pl/m,384,zagospodarowanie-przestrzenne.html
42	Milicz	Uchwała Nr XXII/177/01 Rady Miejskiej w Miliczu z dnia 15 lutego 2001 r. w sprawie uchwalenia miejscowego planu zagospodarowania przestrzennego we wsi Godnowa gmina Milicz (Dz. Urz. Woj. Doln. 2001 r. Nr 43 poz. 447).	15.02.2001	http://bip.milicz.pl/m,384,zagospodarowanie-przestrzenne.html
43	Milicz	Uchwała Nr XXV/204/01 Rady Miejskiej w Miliczu z dnia 05 czerwca 2001 r. w sprawie uchwalenia miejscowego planu zagospodarowania przestrzennego wsi Ruda Milicka (Dz. Urz. Woj. Doln. 2001 r. Nr 86, poz. 1122).	05.06.2001	http://bip.milicz.pl/m,384,zagospodarowanie-przestrzenne.html

44	Milicz	Uchwała Nr L/314/98 Rady Miejskiej w Miliczu z dnia 18 czerwca 1998 r. w sprawie miejscowego planu zagospodarowania przestrzennego terenu górniczego „Wierzchowice” wraz ze zmianami planów zagospodarowania przestrzennego gmin Krośnice i Milicz (Dz. Urz. Woj. Doln. 1998 r. Nr 10, poz. 100).	18.06.1998	http://bip.milicz.pl/m,384,zagospodarowanie-przestrzenne.html
45	Milicz	Studium uwarunkowań i kierunków zagospodarowania przestrzennego gminy Milicz. Załącznik do Uchwały Nr LXXXV/413/2023 Rady Miejskiej w Miliczu z dnia 23 lutego 2023 r. Tekst ujednoczony.	23.02.2023	http://bip.milicz.pl/m,384,zagospodarowanie-przestrzenne.html
46	Trzebnica	Uchwała Nr V/53/19 Rady Miejskiej w Trzebnicy z dnia 12 marca 2019 r. w sprawie uchwalenia zmiany miejscowego planu zagospodarowania przestrzennego wsi Jażwiny (Dz. Urz. Woj. Doln. 2019 r. poz. 1943).	12.03.2019	https://bip.trzebnica.pl/artykuly/118/5/5/miejscowy-plan-zagospodarowania-przestrzennego-mpzp
47	Trzebnica	Studium uwarunkowań i kierunków zagospodarowania przestrzennego gminy Trzebnica. Załącznik Nr 1 do Uchwały Nr XXXIX/403/2022 Rady Miejskiej w Trzebnicy z dnia 30 czerwca 2022 r. Tekst jednolity.	30.06.2022	https://bip.trzebnica.pl/artykuly/118/5/5/miejscowy-plan-zagospodarowania-przestrzennego-mpzp
48	Zawonia	Uchwała Nr XXIV/192/2013 Rady Gminy Zawonia z dnia 29 kwietnia 2013 r. w sprawie uchwalenia zmiany miejscowego planu zagospodarowania przestrzennego wsi Złotów, gmina Zawonia (Dz. Urz. Woj. Doln. 2013 r. poz. 5241).	29.04.2013	https://bip.zawonia.pl/152/416/programy-strategie-rozwoju-planu.html
49	Zawonia	Uchwała Nr XIII/111/2012 Rady Gminy Zawonia z dnia 25 czerwca 2012 r. w sprawie uchwalenia zmiany miejscowego planu zagospodarowania przestrzennego wsi Złotów, gmina Zawonia (Dz. Urz. Woj. Doln. 2012 r. poz. 2604).	25.06.2012	https://bip.zawonia.pl/152/416/programy-strategie-rozwoju-planu.html
50	Zawonia	Uchwała Nr XXXII/234/2010 Rady Gminy Zawonia z dnia 1 lipca 2010 r. w sprawie uchwalenia zmiany miejscowego planu zagospodarowania przestrzennego wsi Złotów - działki Nr 320/4, 319, 318, 317, 316, 315, 314, 313, 312, 311/1, 311/2, 311/3, 726, 632 (część), 329 (część), 304, gmina Zawonia.	1.07.2010	https://bip.zawonia.pl/152/416/programy-strategie-rozwoju-planu.html
51	Zawonia	Uchwała Nr XII/110/2008 Rady Gminy Zawonia z dnia 30 stycznia 2008 r. w sprawie uchwalenia miejscowego planu zagospodarowania przestrzennego dla terenu położonego we wsi Czeszów na obszarze gminy Zawonia - Czeszów II (Dz. Urz. Woj. Doln. 2008 r. Nr 135, poz. 1616).	30.01.2008	https://bip.zawonia.pl/152/416/programy-strategie-rozwoju-planu.html

52	Zawonia	Uchwała Rady Gminy Zawonia z dnia 25 czerwca 2007 r. w sprawie uchwalenia miejscowego planu zagospodarowania przestrzennego wsi Złotów, gmina Zawonia (Dz. Urz. Woj. Doln. 2007 r. Nr 213, poz. 2558).	25.06.2007	https://bip.zawonia.pl/152/416/programy-strategie-rozwoju-planu.html
53	Zawonia	Uchwała Rady Gminy Zawonia z dnia 28 czerwca 2006 r. w sprawie zmiany Uchwały Nr XXIV/185/06 Rady Gminy Zawonia z dnia 27 kwietnia 2006 r. w sprawie uchwalenia miejscowego planu zagospodarowania przestrzennego dla terenu położonego we wsi Czeszów na obszarze gminy Zawonia (Dz. Urz. Woj. Doln. 2006 r. Nr 223, poz. 3190).	28.06.2006	https://bip.zawonia.pl/152/416/programy-strategie-rozwoju-planu.html
54	Zawonia	Studium uwarunkowań i kierunków zagospodarowania przestrzennego gminy Zawonia. Załącznik Nr 1 do Uchwały Nr XXXI/199/2021 Rady Gminy Zawonia z dnia 23 września 2021 r.	23.11.2021	https://bip.zawonia.pl/152/416/programy-strategie-rozwoju-planu.html
55	Dobroszyce	Ujednolicony Tekst Studium Uwarunkowań i Kierunków Zagospodarowania Przestrzennego Gminy Dobroszyce. Uchwała Nr XX-166/2020 Rady Gminy Dobroszyce z dnia 28 maja 2020 r.	28.05.2020	http://bip.dobroszyce.pl/m,589,studium-gminy-dobroszyce.html
56	Twardogóra	Uchwała Nr XXXV.394.2018 Rady Miejskiej w Twardogórze z dnia 22 lutego 2018 r. w sprawie uchwalenia miejscowego planu zagospodarowania przestrzennego dla terenów rolnych i leśnych na obszarze miasta i gminy Twardogóra (Dz. Urz. Woj. Doln. 2018. Poz. 1115).	22.02.2018	https://www.twardogora.pl/strona-368-zagospodarowanie-przestrzenne.html
57	Twardogóra	Uchwała Nr XXXIII.275.2014 Rady Miejskiej w Twardogórze z dnia 30 stycznia 2014 r. w sprawie uchwalenia miejscowego planu zagospodarowania przestrzennego dla terenów położonych w obrębie Grabowno Wielkie, gmina Twardogóra (Dz. Urz. Woj. Doln. 2014 r. poz. 765).	30.01.2014	https://www.twardogora.pl/strona-368-zagospodarowanie-przestrzenne.html
58	Twardogóra	Uchwała Nr XLIX/423/2002 Rady Miejskiej w Twardogórze z dnia 30 sierpnia 2002 r. w sprawie uchwalenia miejscowego planu zagospodarowania przestrzennego dla terenu działek nr 52/1, 52/2, 56/3, 56/4, 56/5, 56/6, 56/7, 57, 58, 59, 60, 149, 150, 151/1, 152/1, 153, 154, 155, 156, 157, 158, 159/2 i część dz.168, 23 położonych we wsi Grabowno Wielkie, oraz działek nr 170, 172, 173 i 174 położonych we wsi Grabowno Małe.	30.08.2002	https://www.twardogora.pl/strona-368-zagospodarowanie-przestrzenne.html

59	Twardogóra	Studium uwarunkowań i kierunków zagospodarowania przestrzennego gminy Twardogóra. Załącznik nr 1 do Uchwały Nr LIII.453.2022 Rady Miejskiej w Twardogórze z dnia 13 września 2022 r. Tekst ujednolicony po zmianie.	13.09.2022	https://www.twardogora.pl/strona-368-zagospodarowanie_przestrzenne.html
----	------------	---	------------	---

Zestawienie danych ewidencyjnych bazy SILP z danymi zawartymi w miejscowych planach zagospodarowania przestrzennego

Lp.	Gmina	Obręb ewidencyjny	Adres administracyjny	Nr działki	Adres leśny	Rodzaj użytku		Rodzaj zagospodarowania w MPZP/Studium
						SILP	EGiB	
1	Cieszków	Biadaszka	02-13-012-0001	141	13-18-2-06-16 -b -00	R	R	tereny użytków rolnych/ projektowane tereny zabudowy mieszkaniowej
2	Cieszków	Biadaszka	02-13-012-0001	143	13-18-2-06-16 -d -00	PS	Ps	tereny użytków rolnych/ istniejące tereny zabudowy mieszkaniowej
3	Cieszków	Biadaszka	02-13-012-0001	143	13-18-2-06-16 -g -00	R	R	tereny użytków rolnych/ projektowane tereny zabudowy mieszkaniowej
4	Cieszków	Biadaszka	02-13-012-0001	143	13-18-2-06-16 -h -00	R	R	tereny użytków rolnych/ projektowane tereny zabudowy mieszkaniowej
5	Cieszków	Biadaszka	02-13-012-0001	129/17	13-18-2-06-17 -h -00	D-STAN	Ls	tereny lasów/ tereny wskazane do zalesienia
6	Cieszków	Biadaszka	02-13-012-0001	129/17	13-18-2-06-17 -j -00	D-STAN	Ls	tereny wskazane do zalesienia
7	Cieszków	Biadaszka	02-13-012-0001	153	13-18-2-06-22 -c -00	D-STAN	Ls	tereny lasów/ tereny wskazane do zalesienia
8	Cieszków	Biadaszka	02-13-012-0001	148	13-18-2-06-25 -d -00	D-STAN	Ls	R/ZL - tereny rolnicze do zalesienia
9	Cieszków	Biadaszka	02-13-012-0001	148	13-18-2-06-25 -f -00	R	R	R/ZL - tereny rolnicze do zalesienia/ MN - tereny zabudowy mieszkaniowej jednorodzinnej
10	Cieszków	Biadaszka	02-13-012-0001	144	13-18-2-06-25 -j -00	R	R	MN,RM - tereny zabudowy mieszkaniowej jednorodzinnej i zagrodowej
11	Cieszków	Biadaszka	02-13-012-0001	145	13-18-2-06-25 -l -00	PS	Ps	MN - tereny zabudowy mieszkaniowej jednorodzinnej/ KDD - tereny dróg dojazdowych
12	Cieszków	Biadaszka	02-13-012-0001	145	13-18-2-06-25 -m -00	R	R	MN - tereny zabudowy mieszkaniowej jednorodzinnej/ KDD - tereny dróg dojazdowych
13	Cieszków	Biadaszka	02-13-012-0001	145	13-18-2-06-25 -n -00	PS	Ps	MN - tereny zabudowy mieszkaniowej jednorodzinnej
14	Cieszków	Biadaszka	02-13-012-0001	145	13-18-2-06-25 -o -00	R	R	MN - tereny zabudowy mieszkaniowej jednorodzinnej/ KDD - tereny dróg dojazdowych

Lp.	Gmina	Obręb ewidencyjny	Adres administracyjny	Nr działki	Adres leśny	Rodzaj użytku		Rodzaj zagospodarowania w MPZP/Studium
						SILP	EGiB	
15	Cieszków	Biadaszka	02-13-012-0001	43/25	13-18-2-06-25 -s -00	D-STAN	Ls	tereny użytków rolnych
16	Cieszków	Biadaszka	02-13-012-0001	123/40	13-18-2-06-40 -h -00	D-STAN	Ls	tereny lasów/ tereny użytków rolnych
17	Cieszków	Biadaszka	02-13-012-0001	123/40	13-18-2-06-40 -m -00	D-STAN	Ls	tereny lasów/ tereny użytków rolnych
18	Cieszków	Biadaszka	02-13-012-0001	136/8	13-18-2-06-8 -j -00	D-STAN	Ls	tereny użytków rolnych
19	Cieszków	Brzezina Cieszkowska	02-13-012-0002	133/234	13-18-2-10-234 -h -00	D-STAN	Ls	tereny lasów/ tereny wskazane do zalesienia
20	Cieszków	Cieszków	02-13-012-0003	689	13-18-2-06-1 -a -00	D-STAN	Ls	tereny lasów/ tereny użytków rolnych
21	Cieszków	Cieszków	02-13-012-0003	689	13-18-2-06-1 -b -00	D-STAN	Ls	tereny lasów/ tereny użytków rolnych
22	Cieszków	Cieszków	02-13-012-0003	689	13-18-2-06-1 -f -00	D-STAN	Ls	tereny użytków rolnych
23	Cieszków	Cieszków	02-13-012-0003	689	13-18-2-06-1 -h -00	D-STAN	Ls	tereny lasów/ tereny użytków rolnych
24	Cieszków	Cieszków	02-13-012-0003	563/14	13-18-2-06-14 -h -00	D-STAN	Ls	tereny użytków rolnych
25	Cieszków	Cieszków	02-13-012-0003	554/2	13-18-2-06-2 -j -00	R	R	R/ZL - tereny rolnicze do zalesienia
26	Cieszków	Cieszków	02-13-012-0003	576/26	13-18-2-06-26 -a -00	D-STAN	Ls	tereny lasów/ tereny użytków rolnych
27	Cieszków	Cieszków	02-13-012-0003	555/3	13-18-2-06-3 -g -00	D-STAN	Ls	tereny użytków rolnych
28	Cieszków	Cieszków	02-13-012-0003	685	13-18-2-06-3 -h -00	D-STAN	Ls	ZL - tereny lasów/ UT -tereny usług turystyki
29	Cieszków	Cieszków	02-13-012-0003	685	13-18-2-06-3 -i -00	D-STAN	Ls	ZL - tereny lasów/ UT -tereny usług turystyki
30	Cieszków	Cieszków	02-13-012-0003	685	13-18-2-06-3 -j -00	D-STAN	Ls	UT - tereny usług turystyki
31	Cieszków	Cieszków	02-13-012-0003	586/34	13-18-2-06-34 -c -01	D-STAN	Ls	tereny użytków rolnych
32	Cieszków	Cieszków	02-13-012-0003	586/34	13-18-2-06-34 -c -99	D-STAN	Ls	tereny użytków rolnych
33	Cieszków	Cieszków	02-13-012-0003	686	13-18-2-06-4 -c -00	PS	Ps	MN - tereny zabudowy mieszkaniowej jednorodzinnej
34	Cieszków	Cieszków	02-13-012-0003	687	13-18-2-06-4 -d -00	R	R	MN - tereny zabudowy mieszkaniowej jednorodzinnej
35	Cieszków	Cieszków	02-13-012-0003	707/3	13-18-2-06-41 -o -00	PS	Ps	MN - tereny zabudowy mieszkaniowej jednorodzinnej
36	Cieszków	Cieszków	02-13-012-0003	707/3	13-18-2-06-41 -p -00	PS	Ps	MN - tereny zabudowy mieszkaniowej jednorodzinnej
37	Cieszków	Cieszków	02-13-012-0003	707/1	13-18-2-06-41 -t -00	BUD INNE	Ls	MN - tereny zabudowy mieszkaniowej jednorodzinnej

Lp.	Gmina	Obręb ewidencyjny	Adres administracyjny	Nr działki	Adres leśny	Rodzaj użytku		Rodzaj zagospodarowania w MPZP/Studium
						SILP	EGiB	
38	Cieszków	Cieszków	02-13-012-0003	707/3	13-18-2-06-41 -w -00	BUD INNE	Ls	MN - tereny zabudowy mieszkaniowej jednorodzinnej
39	Cieszków	Cieszków	02-13-012-0003	707/3	13-18-2-06-41 -x -00	PS	Ps	MN - tereny zabudowy mieszkaniowej jednorodzinnej
40	Cieszków	Cieszków	02-13-012-0003	556/5	13-18-2-06-5 -b -00	D-STAN	Ls	tereny lasów/ tereny użytków rolnych
41	Cieszków	Cieszków	02-13-012-0003	556/5	13-18-2-06-5 -i -00	D-STAN	Ls	tereny użytków rolnych
42	Cieszków	Cieszków	02-13-012-0003	556/5	13-18-2-06-5 -m -00	UJ WODY	Ba	tereny użytków rolnych
43	Cieszków	Cieszków	02-13-012-0003	558/7	13-18-2-06-7 -j -00	POL ŁOW	Ls	tereny użytków rolnych
44	Cieszków	Cieszków	02-13-012-0003	559/8	13-18-2-06-8 -a -00	D-STAN	Ls	tereny lasów/ tereny użytków rolnych
45	Cieszków	Cieszków	02-13-012-0003	559/8	13-18-2-06-8 -h -00	R	R	tereny lasów/ tereny użytków rolnych
46	Cieszków	Dziadkowo	02-13-012-0004	237	13-18-2-09-225 -r -00	D-STAN	Ls	tereny wskazane do zalesienia
47	Cieszków	Dziadkowo	02-13-012-0004	237	13-18-2-09-225 -t -00	D-STAN	Ls	tereny lasów/ tereny wskazane do zalesienia/ projektowane tereny ekstensywnej zabudowy rekreacyjno-letniskowej, rezydencjonalnej
48	Cieszków	Dziadkowo	02-13-012-0004	225/235	13-18-2-10-235 -d -00	D-STAN	Ls	tereny użytków rolnych
49	Cieszków	Dziadkowo	02-13-012-0004	225/235	13-18-2-10-235 -f -00	D-STAN	Ls	tereny użytków rolnych
50	Cieszków	Dziadkowo	02-13-012-0004	225/235	13-18-2-10-235 -h -00	RUROCIĄG	Tr	tereny użytków rolnych
51	Cieszków	Dziadkowo	02-13-012-0004	117/260	13-18-2-10-260 -a -00	D-STAN	Ls	tereny użytków rolnych
52	Cieszków	Dziadkowo	02-13-012-0004	N2012	13-18-2-10-260 -b -00	D-STAN	Ls	tereny użytków rolnych
53	Cieszków	Góry	02-13-012-0005	286	13-18-2-06-39 -o -00	D-STAN	Ls	tereny lasów/ tereny wskazane do zalesienia
54	Cieszków	Góry	02-13-012-0005	303	13-18-2-06-42 -l -00	D-STAN	Ls	tereny użytków rolnych
55	Cieszków	Góry	02-13-012-0005	291	13-18-2-09-173 -l -00	D-STAN	Ls	tereny wskazane do zalesienia
56	Cieszków	Góry	02-13-012-0005	178	13-18-2-09-175 -n -00	Ł	Ł	tereny wskazane do zalesienia
57	Cieszków	Góry	02-13-012-0005	178	13-18-2-09-175 -o -00	R	R	tereny wskazane do zalesienia
58	Cieszków	Góry	02-13-012-0005	229/1	13-18-2-09-175 -p -00	R	R	tereny wskazane do zalesienia
59	Cieszków	Góry	02-13-012-0005	74/2	13-18-2-09-177 -a -00	D-STAN	Ls	tereny wskazane do zalesienia
60	Cieszków	Góry	02-13-012-0005	74/2	13-18-2-09-177 -d -00	L ENERG	Ls	tereny wskazane do zalesienia

Lp.	Gmina	Obręb ewidencyjny	Adres administracyjny	Nr działki	Adres leśny	Rodzaj użytku		Rodzaj zagospodarowania w MPZP/Studium
						SILP	EGiB	
61	Cieszków	Góry	02-13-012-0005	74/2	13-18-2-09-177 -f -00	D-STAN	Ls	tereny wskazane do zalesienia
62	Cieszków	Góry	02-13-012-0005	287	13-18-2-09-177 -t -00	SUKCESJA	Ls	tereny użytków rolnych
63	Cieszków	Góry	02-13-012-0005	296	13-18-2-09-178 -l -00	D-STAN	Ls	tereny lasów/ tereny wskazane do zalesienia
64	Cieszków	Góry	02-13-012-0005	296	13-18-2-09-178 -o -00	D-STAN	Ls	tereny lasów/ tereny wskazane do zalesienia
65	Cieszków	Góry	02-13-012-0005	296	13-18-2-09-178 -p -00	L ENERG	Ls	tereny wskazane do zalesienia
66	Cieszków	Góry	02-13-012-0005	289	13-18-2-09-179 -m -00	D-STAN	Ls	tereny wskazane do zalesienia
67	Cieszków	Góry	02-13-012-0005	290	13-18-2-09-179 -n -00	D-STAN	Ls	tereny lasów/ tereny wskazane do zalesienia
68	Cieszków	Góry	02-13-012-0005	282/196	13-18-2-09-196 -h -00	BAGNO	N	tereny lasów
69	Cieszków	Guzowice	02-13-012-0006	310/44	13-18-2-06-44 -g -00	D-STAN	Ls	tereny użytków rolnych
70	Cieszków	Guzowice	02-13-012-0006	313	13-18-2-07-48 -w -00	SUKCESJA	Ls	tereny lasów/ tereny użytków rolnych
71	Cieszków	Jankowa	02-13-012-0007	179/137	13-18-2-08-137 -a -00	D-STAN	Ls	tereny lasów/ tereny wskazane do zalesienia
72	Cieszków	Jankowa	02-13-012-0007	179/137	13-18-2-08-137 -d -00	D-STAN	Ls	tereny lasów/ tereny wskazane do zalesienia
73	Cieszków	Jankowa	02-13-012-0007	179/137	13-18-2-08-137 -i -00	D-STAN	Ls	tereny wskazane do zalesienia
74	Cieszków	Jankowa	02-13-012-0007	179/137	13-18-2-08-137 -j -00	L ENERG	Ls	tereny wskazane do zalesienia
75	Cieszków	Jankowa	02-13-012-0007	194	13-18-2-08-145 -j -00	D-STAN	Ls	tereny użytków rolnych
76	Cieszków	Jankowa	02-13-012-0007	193	13-18-2-08-145 -k -00	DROGI I	Dr	tereny użytków rolnych
77	Cieszków	Jawor	02-13-012-0008	169	13-18-2-09-178 -i -00	D-STAN	Ls	tereny użytków rolnych
78	Cieszków	Jawor	02-13-012-0008	122/182	13-18-2-09-182 -j -00	D-STAN	Ls	tereny wskazane do zalesienia
79	Cieszków	Jawor	02-13-012-0008	170	13-18-2-09-200 -dx -00	D-STAN	Ls	tereny użytków rolnych
80	Cieszków	Jawor	02-13-012-0008	171	13-18-2-09-200 -fx -00	D-STAN	Ls	tereny użytków rolnych
81	Cieszków	Jawor	02-13-012-0008	171	13-18-2-09-200 -gx -00	T PRZEM	Ba	tereny użytków rolnych
82	Cieszków	Jawor	02-13-012-0008	171	13-18-2-09-200 -hx -00	D-STAN	Ls	tereny użytków rolnych
83	Cieszków	Nowy Folwark	02-13-012-0009	169/3	13-18-2-07-52 -s -00	DROGI I	Dr	tereny lasów
84	Cieszków	Nowy Folwark	02-13-012-0009	174/55	13-18-2-07-55 -a -00	D-STAN	Ls	tereny lasów/ tereny projektowanych użytków ekologicznych

Lp.	Gmina	Obręb ewidencyjny	Adres administracyjny	Nr działki	Adres leśny	Rodzaj użytku		Rodzaj zagospodarowania w MPZP/Studium
						SILP	EGiB	
85	Cieszków	Nowy Folwark	02-13-012-0009	174/55	13-18-2-07-55 -c -00	D-STAN	Ls	tereny lasów/ tereny użytków rolnych
86	Cieszków	Nowy Folwark	02-13-012-0009	174/55	13-18-2-07-55 -d -00	D-STAN	Ls	tereny projektowanych użytków ekologicznych
87	Cieszków	Nowy Folwark	02-13-012-0009	174/55	13-18-2-07-55 -f -00	SUKCESJA	Ls	tereny projektowanych użytków ekologicznych
88	Cieszków	Nowy Folwark	02-13-012-0009	174/55	13-18-2-07-55 -g -00	D-STAN	Ls	tereny lasów/ tereny projektowanych użytków ekologicznych
89	Cieszków	Nowy Folwark	02-13-012-0009	174/55	13-18-2-07-55 -h -00	D-STAN	Ls	tereny lasów/ tereny projektowanych użytków ekologicznych
90	Cieszków	Nowy Folwark	02-13-012-0009	174/55	13-18-2-07-55 -i -00	BAGNO	N	tereny lasów/ tereny projektowanych użytków ekologicznych
91	Cieszków	Nowy Folwark	02-13-012-0009	174/55	13-18-2-07-55 -j -00	D-STAN	Ls	tereny lasów/ tereny użytków rolnych
92	Cieszków	Nowy Folwark	02-13-012-0009	174/55	13-18-2-07-55 -n -00	D-STAN	Ls	tereny użytków rolnych
93	Cieszków	Nowy Folwark	02-13-012-0009	174/55	13-18-2-07-55 -o -00	D-STAN	Ls	tereny lasów/ tereny projektowanych użytków ekologicznych
94	Cieszków	Nowy Folwark	02-13-012-0009	176/56	13-18-2-07-56 -j -00	D-STAN	Ls	tereny lasów/ tereny projektowanych użytków ekologicznych
95	Cieszków	Nowy Folwark	02-13-012-0009	176/56	13-18-2-07-56 -k -00	SUKCESJA	Ls	tereny projektowanych użytków ekologicznych
96	Cieszków	Nowy Folwark	02-13-012-0009	176/56	13-18-2-07-56 -l -00	D-STAN	Ls	tereny lasów/ tereny projektowanych użytków ekologicznych
97	Cieszków	Nowy Folwark	02-13-012-0009	178/57	13-18-2-07-57 -h -00	D-STAN	Ls	tereny użytków rolnych
98	Cieszków	Nowy Folwark	02-13-012-0009	185/60	13-18-2-07-60 -f -00	R	R	tereny lasów
99	Cieszków	Nowy Folwark	02-13-012-0009	187/61	13-18-2-07-61 -a -00	D-STAN	Ls	tereny użytków rolnych
100	Cieszków	Nowy Folwark	02-13-012-0009	188/62	13-18-2-07-62 -b -00	D-STAN	Ls	tereny lasów/ tereny użytków rolnych
101	Cieszków	Nowy Folwark	02-13-012-0009	189/63	13-18-2-07-63 -a -01	D-STAN	Ls	tereny użytków rolnych
102	Cieszków	Nowy Folwark	02-13-012-0009	189/63	13-18-2-07-63 -c -00	D-STAN	Ls	tereny lasów/ tereny użytków rolnych
103	Cieszków	Nowy Folwark	02-13-012-0009	189/63	13-18-2-07-63 -h -00	D-STAN	Ls	tereny lasów/ tereny użytków rolnych
104	Cieszków	Nowy Folwark	02-13-012-0009	190/64	13-18-2-07-64 -c -00	D-STAN	Ls	tereny lasów/ tereny użytków rolnych
105	Cieszków	Nowy Folwark	02-13-012-0009	191/65	13-18-2-07-65 -g -00	D-STAN	Ls	tereny lasów/ tereny użytków rolnych
106	Cieszków	Nowy Folwark	02-13-012-0009	192/66	13-18-2-07-66 -c -00	D-STAN	Ls	tereny lasów/ tereny użytków rolnych
107	Cieszków	Nowy Folwark	02-13-012-0009	193/67	13-18-2-07-67 -f -00	ROWY	Ls	tereny użytków rolnych

Lp.	Gmina	Obręb ewidencyjny	Adres administracyjny	Nr działki	Adres leśny	Rodzaj użytku		Rodzaj zagospodarowania w MPZP/Studium
						SILP	EGiB	
108	Cieszków	Nowy Folwark	02-13-012-0009	194/68	13-18-2-07-68 -a -00	D-STAN	Ls	tereny lasów/ tereny użytków rolnych
109	Cieszków	Pakosławsko	02-13-012-0010	212/199	13-18-2-09-199 -h -00	D-STAN	Ls	tereny użytków rolnych
110	Cieszków	Rakłowice	02-13-012-0011	128	13-18-2-09-200 -c -00	D-STAN	Ls	tereny wskazane do zalesienia
111	Cieszków	Rakłowice	02-13-012-0011	123/200	13-18-2-09-200 -i -00	D-STAN	Ls	tereny lasów/ tereny użytków rolnych
112	Cieszków	Rakłowice	02-13-012-0011	131/2	13-18-2-09-200 -j -00	SUKCESJA	Ls	tereny użytków rolnych
113	Cieszków	Sędraszyce	02-13-012-0012	219/46	13-18-2-07-46 -l -00	D-STAN	Ls	tereny lasów/ tereny użytków rolnych
114	Cieszków	Sędraszyce	02-13-012-0012	221/48	13-18-2-07-48 -j -00	D-STAN	Ls	tereny lasów/ tereny użytków rolnych
115	Cieszków	Sędraszyce	02-13-012-0012	237	13-18-2-07-48 -k -00	D-STAN	Ls	tereny wskazane do zalesienia
116	Cieszków	Sędraszyce	02-13-012-0012	236	13-18-2-07-48 -l -00	D-STAN	Ls	tereny lasów/ tereny użytków rolnych
117	Cieszków	Sędraszyce	02-13-012-0012	235	13-18-2-07-48 -m -00	D-STAN	Ls	tereny lasów/ tereny użytków rolnych
118	Cieszków	Sędraszyce	02-13-012-0012	235	13-18-2-07-48 -n -00	L ENERG	Ls	tereny użytków rolnych
119	Cieszków	Sędraszyce	02-13-012-0012	238	13-18-2-07-49 -k -00	D-STAN	Ls	tereny użytków rolnych
120	Cieszków	Sędraszyce	02-13-012-0012	241	13-18-2-07-49 -o -00	R	R	istniejące tereny zabudowy mieszkaniowej/ tereny użytków rolnych
121	Cieszków	Sędraszyce	02-13-012-0012	241	13-18-2-07-49 -p -00	L-CTWO	Ls	istniejące tereny zabudowy mieszkaniowej/ tereny użytków rolnych
122	Cieszków	Sędraszyce	02-13-012-0012	18264	13-18-2-07-50 -f -00	D-STAN	Ls	tereny użytków rolnych
123	Cieszków	Sędraszyce	02-13-012-0012	229/52	13-18-2-07-52 -k -00	D-STAN	Ls	tereny użytków rolnych
124	Cieszków	Sędraszyce	02-13-012-0012	231/54	13-18-2-07-54 -d -00	D-STAN	Ls	tereny użytków rolnych
125	Cieszków	Słabocin	02-13-012-0013	594	13-18-2-07-73 -b -00	Ł	Ł	tereny wskazane do zalesienia
126	Cieszków	Słabocin	02-13-012-0013	504/73	13-18-2-07-73 -h -00	D-STAN	Ls	tereny lasów/ tereny wskazane do zalesienia
127	Cieszków	Słabocin	02-13-012-0013	594	13-18-2-07-73 -i -00	D-STAN	Ls	tereny wskazane do zalesienia
128	Cieszków	Słabocin	02-13-012-0013	504/73	13-18-2-07-73 -l -00	DROGI L	Ls	tereny lasów/ tereny użytków rolnych
129	Cieszków	Słabocin	02-13-012-0013	190/2	13-18-2-07-73 -m -00	Ł	Ł	tereny wskazane do zalesienia
130	Cieszków	Słabocin	02-13-012-0013	505/74	13-18-2-07-74 -b -00	D-STAN	Ls	tereny lasów/ tereny użytków rolnych
131	Cieszków	Słabocin	02-13-012-0013	N2005	13-18-2-07-78 -j -00	SUKCESJA	Ls	istniejące i projektowane tereny produkcji rybackiej

Lp.	Gmina	Obręb ewidencyjny	Adres administracyjny	Nr działki	Adres leśny	Rodzaj użytku		Rodzaj zagospodarowania w MPZP/Studium
						SILP	EGiB	
132	Cieszków	Słabocin	02-13-012-0013	562	13-18-2-07-78 -l -00	BAGNO	N	istniejące i projektowane tereny produkcji rybackiej
133	Cieszków	Słabocin	02-13-012-0013	510/79	13-18-2-07-79 -b -00	D-STAN	Ls	tereny lasów/ tereny użytków rolnych
134	Cieszków	Słabocin	02-13-012-0013	510/79	13-18-2-07-79 -p -00	BAGNO	N	tereny lasów
135	Cieszków	Słabocin	02-13-012-0013	511/80	13-18-2-07-80 -g -00	POL ŁOW	Ls	tereny użytków rolnych
136	Cieszków	Słabocin	02-13-012-0013	571	13-18-2-07-86 -i -00	D-STAN	Ls	tereny lasów/ tereny użytków rolnych
137	Cieszków	Słabocin	02-13-012-0013	576	13-18-2-07-87 -k -00	RUROCIĄG	Tr	tereny lasów
138	Cieszków	Słabocin	02-13-012-0013	577	13-18-2-07-87 -m -00	D-STAN	Ls	tereny wskazane do zalesienia
139	Cieszków	Słabocin	02-13-012-0013	578	13-18-2-07-87 -p -00	D-STAN	Ls	tereny lasów/ tereny użytków rolnych
140	Cieszków	Słabocin	02-13-012-0013	68/234	13-18-2-07-87 -r -00	PS	Ps	US - projektowane tereny usługi sportu i rekreacji
141	Cieszków	Słabocin	02-13-012-0013	258/1	13-18-2-07-88 -f -00	R	R	tereny wskazane do zalesienia
142	Cieszków	Słabocin	02-13-012-0013	258/1	13-18-2-07-88 -g -00	R	R	tereny wskazane do zalesienia
143	Cieszków	Słabocin	02-13-012-0013	258/1	13-18-2-07-88 -h -00	R	R	tereny wskazane do zalesienia
144	Cieszków	Słabocin	02-13-012-0013	258/1	13-18-2-07-88 -i -00	R	R	tereny wskazane do zalesienia
145	Cieszków	Słabocin	02-13-012-0013	527/91	13-18-2-07-91 -d -00	D-STAN	Ls	tereny użytków rolnych/ tereny lasów
146	Cieszków	Słabocin	02-13-012-0013	529/92	13-18-2-07-92 -a -00	D-STAN	Ls	tereny lasów/ tereny użytków rolnych
147	Cieszków	Słabocin	02-13-012-0013	529/92	13-18-2-07-92 -f -00	D-STAN	Ls	tereny użytków rolnych
148	Cieszków	Słabocin	02-13-012-0013	536/237	13-18-2-10-237 -i -00	D-STAN	Ls	tereny lasów/ tereny użytków rolnych
149	Cieszków	Słabocin	02-13-012-0013	536/237	13-18-2-10-237 -j -00	D-STAN	Ls	tereny lasów/ tereny użytków rolnych
150	Cieszków	Słabocin	02-13-012-0013	568	13-18-2-10-237 -l -99	D-STAN	Ls	tereny lasów/ tereny użytków rolnych
151	Cieszków	Słabocin	02-13-012-0013	568	13-18-2-10-237 -m -00	RZEKA	Wp	tereny lasów
152	Cieszków	Słabocin	02-13-012-0013	539/238	13-18-2-10-238 -a -00	D-STAN	Ls	tereny projektowanych użytków ekologicznych
153	Cieszków	Słabocin	02-13-012-0013	539/238	13-18-2-10-238 -c -00	D-STAN	Ls	tereny lasów/ tereny projektowanych użytków ekologicznych
154	Cieszków	Słabocin	02-13-012-0013	540/238	13-18-2-10-238 -d -00	D-STAN	Ls	tereny projektowanych użytków ekologicznych
155	Cieszków	Słabocin	02-13-012-0013	539/238	13-18-2-10-238 -h -00	D-STAN	Ls	tereny projektowanych użytków ekologicznych

Lp.	Gmina	Obręb ewidencyjny	Adres administracyjny	Nr działki	Adres leśny	Rodzaj użytku		Rodzaj zagospodarowania w MPZP/Studium
						SILP	EGiB	
156	Cieszków	Słabocin	02-13-012-0013	588	13-18-2-10-238A -d -00	D-STAN	Ls	tereny lasów/ tereny użytków rolnych
157	Cieszków	Słabocin	02-13-012-0013	565	13-18-2-10-238A -n -00	D-STAN	Ls	tereny lasów/ istniejące i projektowane tereny produkcji rybackiej
158	Cieszków	Słabocin	02-13-012-0013	290/1	13-18-2-10-238B -a -00	D-STAN	Ls	tereny wskazane do zalesienia
159	Cieszków	Słabocin	02-13-012-0013	285/5	13-18-2-10-238B -b -00	D-STAN	Ls	tereny wskazane do zalesienia
160	Cieszków	Słabocin	02-13-012-0013	285/5	13-18-2-10-238B -c -00	D-STAN	Ls	tereny wskazane do zalesienia
161	Cieszków	Słabocin	02-13-012-0013	285/5	13-18-2-10-238B -d -00	D-STAN	Ls	tereny wskazane do zalesienia
162	Cieszków	Słabocin	02-13-012-0013	290/1	13-18-2-10-238B -f -00	D-STAN	Ls	tereny wskazane do zalesienia/ istniejące i projektowane tereny produkcji rybackiej
163	Cieszków	Słabocin	02-13-012-0013	290/1	13-18-2-10-238B -g -00	D-STAN	Ls	tereny wskazane do zalesienia
164	Cieszków	Słabocin	02-13-012-0013	290/1	13-18-2-10-238B -h -00	D-STAN	Ls	tereny wskazane do zalesienia
165	Cieszków	Słabocin	02-13-012-0013	290/1	13-18-2-10-238B -i -00	D-STAN	Ls	tereny wskazane do zalesienia
166	Cieszków	Słabocin	02-13-012-0013	285/5	13-18-2-10-238B -j -00	D-STAN	Ls	tereny wskazane do zalesienia
167	Cieszków	Słabocin	02-13-012-0013	544/241	13-18-2-10-241 -h -00	D-STAN	Ls	tereny lasów/ istniejące i projektowane tereny produkcji rybackiej
168	Cieszków	Słabocin	02-13-012-0013	545/242	13-18-2-10-242 -a -00	D-STAN	Ls	tereny lasów/ istniejące i projektowane tereny produkcji rybackiej
169	Cieszków	Słabocin	02-13-012-0013	548/244	13-18-2-10-244 -b -00	D-STAN	Ls	tereny lasów/ tereny użytków rolnych
170	Cieszków	Słabocin	02-13-012-0013	549/245	13-18-2-10-245 -a -00	D-STAN	Ls	brak danych
171	Cieszków	Słabocin	02-13-012-0013	330/7	13-18-2-10-254 -a -00	R	R	tereny wskazane do zalesienia
172	Cieszków	Słabocin	02-13-012-0013	330/7	13-18-2-10-254 -b -00	R	R	tereny wskazane do zalesienia
173	Cieszków	Słabocin	02-13-012-0013	330/7	13-18-2-10-254 -c -00	R	R	tereny wskazane do zalesienia
174	Cieszków	Słabocin	02-13-012-0013	330/7	13-18-2-10-254 -d -00	BAGNO	N	tereny wskazane do zalesienia
175	Cieszków	Słabocin	02-13-012-0013	554/262	13-18-2-10-262 -d -00	RUROCIĄG	Tr	tereny lasów
176	Cieszków	Słabocin	02-13-012-0013	555/263	13-18-2-10-263 -h -00	RUROCIĄG	Tr	tereny lasów
177	Cieszków	Trzebicko Górne	02-13-012-0014	150/4	13-18-2-06-102 -i -00	LZR-R	Lzr-R	tereny użytków rolnych
178	Cieszków	Trzebicko Górne	02-13-012-0014	193/31	13-18-2-06-31 -h -00	D-STAN	Ls	tereny lasów/ tereny użytków rolnych

Lp.	Gmina	Obręb ewidencyjny	Adres administracyjny	Nr działki	Adres leśny	Rodzaj użytku		Rodzaj zagospodarowania w MPZP/Studium
						SILP	EGiB	
179	Cieszków	Trzebicko Górne	02-13-012-0014	193/31	13-18-2-06-31 -j -00	D-STAN	Ls	tereny lasów/ tereny użytków rolnych
180	Cieszków	Trzebicko Górne	02-13-012-0014	193/31	13-18-2-06-31 -k -00	D-STAN	Ls	tereny wskazane do zalesienia
181	Cieszków	Trzebicko Górne	02-13-012-0014	193/31	13-18-2-06-31 -p -00	D-STAN	Ls	tereny lasów/ tereny wskazane do zalesienia
182	Cieszków	Trzebicko Górne	02-13-012-0014	27	13-18-2-06-31 -r -00	D-STAN	Ls	tereny wskazane do zalesienia
183	Cieszków	Trzebicko Górne	02-13-012-0014	194/32	13-18-2-06-32 -g -00	D-STAN	Ls	tereny wskazane do zalesienia
184	Cieszków	Trzebicko Górne	02-13-012-0014	194/32	13-18-2-06-32 -h -00	D-STAN	Ls	tereny użytków rolnych/ tereny lasów
185	Cieszków	Trzebicko Górne	02-13-012-0014	208	13-18-2-06-32 -i -00	D-STAN	Ls	tereny użytków rolnych
186	Cieszków	Trzebicko Górne	02-13-012-0014	198	13-18-2-06-38 -b -00	D-STAN	Ls	tereny lasów/ tereny użytków rolnych
187	Cieszków	Trzebicko Górne	02-13-012-0014	39/38	13-18-2-06-38 -l -00	D-STAN	Ls	tereny lasów/ tereny użytków rolnych
188	Cieszków	Trzebicko Górne	02-13-012-0014	213	13-18-2-06-38 -o -00	D-STAN	Ls	tereny wskazane do zalesienia
189	Cieszków	Trzebicko Górne	02-13-012-0014	46/38	13-18-2-06-38 -p -00	D-STAN	Ls	tereny użytków rolnych
190	Cieszków	Trzebicko Górne	02-13-012-0014	108/39	13-18-2-06-39 -m -00	D-STAN	Ls	tereny użytków rolnych
191	Cieszków	Trzebicko Górne	02-13-012-0014	200	13-18-2-06-39 -n -00	D-STAN	Ls	tereny lasów/ tereny wskazane do zalesienia
192	Cieszków	Trzebicko Dolne	02-13-012-0015	90/176	13-18-2-09-176 -a -00	D-STAN	Ls	tereny lasów/ tereny użytków rolnych
193	Cieszków	Trzebicko Dolne	02-13-012-0015	90/176	13-18-2-09-176 -l -00	D-STAN	Ls	tereny użytków rolnych
194	Cieszków	Trzebicko Dolne	02-13-012-0015	91	13-18-2-09-176 -m -00	D-STAN	Ls	tereny wskazane do zalesienia
195	Cieszków	Trzebicko Dolne	02-13-012-0015	1/177	13-18-2-09-177 -x -00	D-STAN	Ls	tereny lasów/ tereny wskazane do zalesienia
196	Cieszków	Ujazd	02-13-012-0016	185/103	13-18-2-06-103 -o -00	D-STAN	Ls	tereny lasów/ tereny użytków rolnych
197	Cieszków	Ujazd	02-13-012-0016	43/36	13-18-2-06-36 -l -00	D-STAN	Ls	tereny wskazane do zalesienia
198	Cieszków	Ujazd	02-13-012-0016	222/96	13-18-2-06-96 -a -00	POL ŁOW	Ls	tereny użytków rolnych
199	Cieszków	Ujazd	02-13-012-0016	222/96	13-18-2-06-96 -b -00	D-STAN	Ls	tereny lasów/ tereny użytków rolnych
200	Cieszków	Wężowice	02-13-012-0017	104	13-18-2-06-31 -w -00	D-STAN	Ls	tereny lasów/ tereny wskazane do zalesienia
201	Cieszków	Wężowice	02-13-012-0017	103	13-18-2-06-35 -c -00	D-STAN	Ls	tereny lasów/ tereny użytków rolnych
202	Cieszków	Wężowice	02-13-012-0017	103	13-18-2-06-35 -d -00	D-STAN	Ls	tereny lasów/ tereny użytków rolnych

Lp.	Gmina	Obręb ewidencyjny	Adres administracyjny	Nr działki	Adres leśny	Rodzaj użytku		Rodzaj zagospodarowania w MPZP/Studium
						SILP	EGiB	
203	Cieszków	Wężowice	02-13-012-0017	103	13-18-2-06-35 -g -00	D-STAN	Ls	tereny użytków rolnych
204	Cieszków	Wężowice	02-13-012-0017	94/36	13-18-2-06-36 -g -00	RUROCIĄG	Tr	tereny lasów
205	Cieszków	Wężowice	02-13-012-0017	110	13-18-2-06-37 -i -00	D-STAN	Ls	tereny lasów/ tereny wskazane do zalesienia
206	Cieszków	Wężowice	02-13-012-0017	92/38	13-18-2-06-38 -r -00	D-STAN	Ls	tereny lasów/ tereny użytków rolnych
207	Cieszków	Wężowice	02-13-012-0017	91/38	13-18-2-06-38 -t -00	D-STAN	Ls	tereny lasów/ tereny użytków rolnych
208	Cieszków	Wężowice	02-13-012-0017	108	13-18-2-06-38 -w -00	D-STAN	Ls	tereny lasów/ tereny wskazane do zalesienia
209	Cieszków	Wężowice	02-13-012-0017	113	13-18-2-06-38 -x -00	D-STAN	Ls	tereny lasów/ tereny wskazane do zalesienia
210	Krośnice	Brzostowo	02-13-022-0001	252/91	13-18-3-12-91 -f -00	BAGNO	N	ZL - tereny lasów
211	Krośnice	Brzostowo	02-13-022-0001	252/91	13-18-3-12-91 -g -00	BAGNO	N	ZL - tereny lasów
212	Krośnice	Brzostowo	02-13-022-0001	256/96	13-18-3-12-96 -a -00	D-STAN	Ls	R - tereny rolne
213	Krośnice	Brzostowo	02-13-022-0001	256/96	13-18-3-12-96 -b -00	D-STAN	Ls	R - tereny rolne
214	Krośnice	Brzostowo	02-13-022-0001	255/96	13-18-3-12-96 -c -00	D-STAN	Ls	R - tereny rolne
215	Krośnice	Brzostowo	02-13-022-0001	259/96	13-18-3-12-96 -g -00	BAGNO	N	ZL - tereny lasów
216	Krośnice	Brzostowo	02-13-022-0001	260/96	13-18-3-12-96 -i -00	D-STAN	Ls	R - tereny rolne
217	Krośnice	Brzostowo	02-13-022-0001	260/96	13-18-3-12-96 -j -00	D-STAN	Ls	R - tereny rolne
218	Krośnice	Brzostowo	02-13-022-0001	271/100	13-18-3-13-100 -j -00	D-STAN	Ls	R - tereny rolne
219	Krośnice	Brzostowo	02-13-022-0001	272/100	13-18-3-13-100A -a -00	D-STAN	Ls	R - tereny rolne
220	Krośnice	Brzostowo	02-13-022-0001	262/97	13-18-3-13-97 -i -00	R	R	ZL - tereny lasów
221	Krośnice	Brzostowo	02-13-022-0001	276	13-18-3-13-99 -a -00	BAGNO	N	WS - tereny wód śródładowych
222	Krośnice	Brzostowo	02-13-022-0001	276	13-18-3-13-99 -b -00	D-STAN	Ls	WS - tereny wód śródładowych
223	Krośnice	Brzostowo	02-13-022-0001	281	13-18-3-15-101 -o -00	D-STAN	Ls	R - tereny rolne
224	Krośnice	Bukowice	02-13-022-0002	319/217	13-18-3-15-217 -d -00	D-STAN	Ls	RZ - łąki, pastwiska/ R - role
225	Krośnice	Bukowice	02-13-022-0002	319/217	13-18-3-15-217 -h -00	D-STAN	Ls	R - role
226	Krośnice	Bukowice	02-13-022-0002	319/217	13-18-3-15-217 -i -00	D-STAN	Ls	ZL - lasy//R - role

Lp.	Gmina	Obręb ewidencyjny	Adres administracyjny	Nr działki	Adres leśny	Rodzaj użytku		Rodzaj zagospodarowania w MPZP/Studium
						SILP	EGiB	
227	Krośnice	Bukowice	02-13-022-0002	319/217	13-18-3-15-217 -l -00	D-STAN	Ls	ZL- lasy/ RZ - łąki, pastwiska
228	Krośnice	Bukowice	02-13-022-0002	319/217	13-18-3-15-217 -m -00	D-STAN	Ls	RZ - łąki, pastwiska
229	Krośnice	Bukowice	02-13-022-0002	187/218	13-18-3-15-218 -b -00	R	R	ZL- lasy
230	Krośnice	Bukowice	02-13-022-0002	187/218	13-18-3-15-218 -c -00	Ł	Ł	ZL- lasy
231	Krośnice	Bukowice	02-13-022-0002	81	13-18-3-15-232 -t -00	D-STAN	Ls	R - tereny rolnicze
232	Krośnice	Bukowice	02-13-022-0002	890	13-18-3-15-233 -k -00	D-STAN	Ls	ZL - tereny lasów/ MN - tereny zabudowy mieszkaniowej jednorodzinnej
233	Krośnice	Bukowice	02-13-022-0002	890	13-18-3-15-233 -l -00	R	R	MN - tereny zabudowy mieszkaniowej jednorodzinnej
234	Krośnice	Bukowice	02-13-022-0002	890	13-18-3-15-233 -m -00	LZR-Ł	Lzr-Ł	ZN - tereny zieleni nieurządzonej, łąki, pastwiska
235	Krośnice	Bukowice	02-13-022-0002	886	13-18-3-16-238 -ax -00	LZR-PS	Lzr-Ps	R - tereny rolnicze
236	Krośnice	Bukowice	02-13-022-0002	886	13-18-3-16-238 -g -00	PS	Ps	MN - tereny zabudowy mieszkaniowej jednorodzinnej
237	Krośnice	Bukowice	02-13-022-0002	886	13-18-3-16-238 -h -00	PS	Ps	MN - tereny zabudowy mieszkaniowej jednorodzinnej
238	Krośnice	Bukowice	02-13-022-0002	886	13-18-3-16-238 -m -00	LZR-R	Lzr-R	ZN - tereny zieleni nieurządzonej, łąki, pastwiska
239	Krośnice	Bukowice	02-13-022-0002	886	13-18-3-16-238 -y -00	LZR-PS	Lzr-Ps	ZN - tereny zieleni nieurządzonej, łąki, pastwiska
240	Krośnice	Bukowice	02-13-022-0002	924	13-18-3-18-243 -a -00	N KOP	N	ZL - tereny lasów/ MN - tereny zabudowy mieszkaniowej jednorodzinnej
241	Krośnice	Bukowice	02-13-022-0002	892	13-18-3-18-243 -b -00	PS	Ps	MN - tereny zabudowy mieszkaniowej jednorodzinnej
242	Krośnice	Bukowice	02-13-022-0002	924	13-18-3-18-243 -w -00	LZR-PS	Lzr-Ps	ZN - tereny zieleni nieurządzonej, łąki, pastwiska
243	Krośnice	Bukowice	02-13-022-0002	924	13-18-3-18-243 -x -00	ZAB INNE	B	R - tereny rolnicze/ ZL - lasy/ MN - tereny zabudowy mieszkaniowej jednorodzinnej/ ZN - tereny zieleni nieurządzonej, łąki, pastwiska
244	Krośnice	Bukowice	02-13-022-0002	895	13-18-3-18-252 -c -00	D-STAN	Ls	ZL - tereny lasów/ R - tereny rolnicze
245	Krośnice	Bukowice	02-13-022-0002	895	13-18-3-18-252 -h -00	D-STAN	Ls	R - tereny rolnicze
246	Krośnice	Bukowice	02-13-022-0002	894	13-18-3-18-263 -c -00	BAGNO	N	ZL - tereny lasów
247	Krośnice	Bukowice	02-13-022-0002	860/265	13-18-3-18-265 -b -00	BAGNO	N	ZL - tereny lasów

Lp.	Gmina	Obręb ewidencyjny	Adres administracyjny	Nr działki	Adres leśny	Rodzaj użytku		Rodzaj zagospodarowania w MPZP/Studium
						SILP	EGiB	
248	Krośnice	Czarnogoździce	02-13-022-0003	122	13-18-1-01-63 -dx -00	PS	Ps	MN - tereny zabudowy mieszkaniowej jednorodzinnej/ ZN - tereny zieleni nieurządzonej - łąki, pastwiska
249	Krośnice	Czarnogoździce	02-13-022-0003	122	13-18-1-01-63 -fx -00	R	R	MN - tereny zabudowy mieszkaniowej jednorodzinnej/ ZN - tereny zieleni nieurządzonej - łąki, pastwiska
250	Krośnice	Czarnogoździce	02-13-022-0003	121	13-18-1-01-63 -gx -00	R	R	MN - tereny zabudowy mieszkaniowej jednorodzinnej
251	Krośnice	Czarnogoździce	02-13-022-0003	123	13-18-1-01-63 -hx -00	PS	Ps	MN - tereny zabudowy mieszkaniowej jednorodzinnej
252	Krośnice	Czarnogoździce	02-13-022-0003	116	13-18-1-01-63 -j -00	D-STAN	Ls	ZC - tereny nieczynnych cmentarzy/ ZL - tereny lasów
253	Krośnice	Czarnogoździce	02-13-022-0003	116	13-18-1-01-63 -l -00	D-STAN	Ls	ZN - tereny zieleni nieurządzonej - łąki, pastwiska/ ZL - tereny lasów
254	Krośnice	Czarnogoździce	02-13-022-0003	82/63	13-18-1-01-63 -n -00	Ł	Ł	RRU - tereny obsługi w gospodarstwach rybackich
255	Krośnice	Czarnogoździce	02-13-022-0003	82/63	13-18-1-01-63 -o -00	LZR-Ł	Lzr-Ł	RRU - tereny obsługi w gospodarstwach rybackich
256	Krośnice	Czarnogoździce	02-13-022-0003	82/63	13-18-1-01-63 -p -00	LZR-Ł	Lzr-Ł	RRU - tereny obsługi w gospodarstwach rybackich
257	Krośnice	Czarnogoździce	02-13-022-0003	122	13-18-1-01-63 -sx -00	LZR-R	Lzr-R	MN - tereny zabudowy mieszkaniowej jednorodzinnej
258	Krośnice	Czarnogoździce	02-13-022-0003	82/63	13-18-1-01-63 -tx -00	LZR-Ł	Lzr-Ł	RRU - tereny obsługi w gospodarstwach rybackich
259	Krośnice	Czarnogoździce	02-13-022-0003	82/63	13-18-1-01-63 -wx -00	Ł-ROWY	W-Ł	RRU - tereny obsługi w gospodarstwach rybackich
260	Krośnice	Czarnogoździce	02-13-022-0003	137	13-18-1-01-63 -xx -00	LZR-Ł	Lzr-Ł	ZN - tereny zieleni nieurządzonej - łąki, pastwiska
261	Krośnice	Czeszyce	02-13-022-0004	135/2	13-18-3-12-11 -l -00	PS	Ps	R - tereny rolne/ MN - tereny zabudowy mieszkaniowej jednorodzinnej
262	Krośnice	Czeszyce	02-13-022-0004	135/2	13-18-3-12-11 -m -00	ROWY-R	W	R - tereny rolne/ MN - tereny zabudowy mieszkaniowej jednorodzinnej
263	Krośnice	Czeszyce	02-13-022-0004	135/2	13-18-3-12-11 -o -00	PS	Ps	MN - tereny zabudowy mieszkaniowej jednorodzinnej
264	Krośnice	Czeszyce	02-13-022-0004	120/64	13-18-3-12-64 -d -00	BAGNO	N	ZL - tereny lasów
265	Krośnice	Czeszyce	02-13-022-0004	120/64	13-18-3-12-64 -j -00	ZBIORNIK	Ws	ZL - tereny lasów
266	Krośnice	Czeszyce	02-13-022-0004	130/71	13-18-3-12-71 -d -00	BAGNO	N	ZL - tereny lasów
267	Krośnice	Czeszyce	02-13-022-0004	130/71	13-18-3-12-71 -g -00	BAGNO	N	ZL - tereny lasów
268	Krośnice	Czeszyce	02-13-022-0004	131/72	13-18-3-12-72 -b -00	D-STAN	Ls	ZL - tereny lasów/ R - tereny rolne

Lp.	Gmina	Obręb ewidencyjny	Adres administracyjny	Nr działki	Adres leśny	Rodzaj użytku		Rodzaj zagospodarowania w MPZP/Studium
						SILP	EGiB	
269	Krośnice	Dąbrowa	02-13-022-0005	264/38	13-18-1-01-38 -j -00	PS	Ps	ZLd - tereny dolesień
270	Krośnice	Dąbrowa	02-13-022-0005	273	13-18-1-01-41 -i -00	RUROCIĄG	Tr	ZL- tereny lasów
271	Krośnice	Dąbrowa	02-13-022-0005	277/3	13-18-1-01-41 -r -00	R	R	MN - tereny zabudowy mieszkaniowej jednorodzinnej
272	Krośnice	Dąbrowa	02-13-022-0005	277/3	13-18-1-01-41 -t -00	LZR-R	Lzr-R	MN - tereny zabudowy mieszkaniowej jednorodzinnej
273	Krośnice	Dąbrowa	02-13-022-0005	275	13-18-3-13-44 -fx -00	LZR-Ł	Lzr-Ł	ZN - tereny zieleni nieurządzonej, nieużytki, łąki, pastwiska
274	Krośnice	Dąbrowa	02-13-022-0005	275	13-18-3-13-44 -gx -00	LZR-Ł	Lzr-Ł	ZN - tereny zieleni nieurządzonej, nieużytki, łąki, pastwiska
275	Krośnice	Dąbrowa	02-13-022-0005	275	13-18-3-13-44 -hx -00	LZR-Ł	Lzr-Ł	ZN - tereny zieleni nieurządzonej, nieużytki, łąki, pastwiska
276	Krośnice	Dąbrowa	02-13-022-0005	275	13-18-3-13-44 -i -00	D-STAN	Ls	ZL- tereny lasów/ ZN - tereny zieleni nieurządzonej, nieużytki, łąki, pastwiska
277	Krośnice	Dąbrowa	02-13-022-0005	275	13-18-3-13-44 -ix -00	LZR-Ł	Lzr-Ł	ZN - tereny zieleni nieurządzonej, nieużytki, łąki, pastwiska
278	Krośnice	Dąbrowa	02-13-022-0005	275	13-18-3-13-44 -j -00	PS	Ps	ZLd - tereny dolesień
279	Krośnice	Dąbrowa	02-13-022-0005	275	13-18-3-13-44 -m -00	D-STAN	Ls	ZN - tereny zieleni nieurządzonej, nieużytki, łąki, pastwiska
280	Krośnice	Dąbrowa	02-13-022-0005	275	13-18-3-13-44 -y -00	LZR-Ł	Lzr-Ł	ZN - tereny zieleni nieurządzonej, nieużytki, łąki, pastwiska
281	Krośnice	Dąbrowa	02-13-022-0005	252/1	13-18-3-13-44A -b -00	LZR-R	Lzr-R	ZN - tereny zieleni nieurządzonej, nieużytki, łąki, pastwiska
282	Krośnice	Dąbrowa	02-13-022-0005	252/1	13-18-3-13-44A -c -00	D-STAN	Ls	ZL- tereny lasów/ ZN - tereny zieleni nieurządzonej, nieużytki, łąki, pastwiska
283	Krośnice	Dąbrowa	02-13-022-0005	202	13-18-3-13-44A -g -00	Ł-ROWY	W-Ł	ZL- tereny lasów
284	Krośnice	Dziewiętlin	02-13-022-0006	152/119	13-18-3-13-119 -b -00	R	R	RL- tereny lasów
285	Krośnice	Dziewiętlin	02-13-022-0006	152/119	13-18-3-13-119 -c -00	R	R	G - teren infrastruktury gazowej
286	Krośnice	Dziewiętlin	02-13-022-0006	152/119	13-18-3-13-119 -d -00	R	R	RL- tereny lasów
287	Krośnice	Dziewiętlin	02-13-022-0006	263/2	13-18-3-14-122 -d -00	D-STAN	Ls	RL- tereny lasów/ RU - tereny produkcji zwierzęcej i usługi dla rolnictwa
288	Krośnice	Dziewiętlin	02-13-022-0006	267	13-18-3-14-122 -dx -00	RZEKA	Wp	ZP - tereny zieleni parkowej
289	Krośnice	Dziewiętlin	02-13-022-0006	268	13-18-3-14-122 -fx -00	D-STAN	Ls	ZP - tereny zieleni parkowej
290	Krośnice	Dziewiętlin	02-13-022-0006	263/2	13-18-3-14-122 -m -00	R	R	RL- tereny lasów

Lp.	Gmina	Obręb ewidencyjny	Adres administracyjny	Nr działki	Adres leśny	Rodzaj użytku		Rodzaj zagospodarowania w MPZP/Studium
						SILP	EGiB	
291	Krośnice	Dziewiętlin	02-13-022-0006	263/2	13-18-3-14-122 -o -00	PS	Ps	RL- tereny lasów
292	Krośnice	Dziewiętlin	02-13-022-0006	263/2	13-18-3-14-122 -s -00	PS	Ps	RL- tereny lasów
293	Krośnice	Dziewiętlin	02-13-022-0006	266	13-18-3-14-122 -t -00	D-STAN	Ls	ZP - tereny zieleni parkowej
294	Krośnice	Dziewiętlin	02-13-022-0006	259/6	13-18-3-14-122 -x -00	D-STAN	Ls	ZP - tereny zieleni parkowej
295	Krośnice	Dziewiętlin	02-13-022-0006	262/1	13-18-3-14-123 -a -00	D-STAN	Ls	RP - uprawy rolne i trwałe użytki zielone
296	Krośnice	Dziewiętlin	02-13-022-0006	262/2	13-18-3-14-123 -ax -00	RZEKA	Wp	RL- tereny lasów
297	Krośnice	Dziewiętlin	02-13-022-0006	262/1	13-18-3-14-123 -b -01	D-STAN	Ls	RL- tereny lasów/ RP - uprawy rolne i trwałe użytki zielone
298	Krośnice	Grabownica Czeszycka	02-13-022-0007	400/58	13-18-3-12-58 -c -00	D-STAN	Ls	ZL - tereny lasów/ R - tereny rolnicze/KDW - tereny dróg wewnętrznych
299	Krośnice	Grabownica Czeszycka	02-13-022-0007	400/58	13-18-3-12-58 -h -00	D-STAN	Ls	R - tereny rolnicze
300	Krośnice	Grabownica Czeszycka	02-13-022-0007	400/58	13-18-3-12-58 -j -00	D-STAN	Ls	ZL - tereny lasów/ R - tereny rolnicze
301	Krośnice	Grabownica Czeszycka	02-13-022-0007	422/61	13-18-3-12-61 -a -00	D-STAN	Ls	R - tereny rolnicze
302	Krośnice	Grabownica Czeszycka	02-13-022-0007	423/61	13-18-3-12-61 -b -00	PS	Ps	R - tereny rolnicze/ RM - tereny zabudowy zagrodowej
303	Krośnice	Grabownica Czeszycka	02-13-022-0007	423/61	13-18-3-12-61 -g -00	S-PS	S-Ps	RM - tereny zabudowy zagrodowej w gospodarstwie leśnym
304	Krośnice	Grabownica Czeszycka	02-13-022-0007	423/61	13-18-3-12-61 -n -00	D-STAN	Ls	ZL - tereny lasów/ R - tereny rolnicze
305	Krośnice	Grabownica Czeszycka	02-13-022-0007	422/61	13-18-3-12-61 -t -00	L ENERG	Ls	R - tereny rolnicze
306	Krośnice	Grabownica Czeszycka	02-13-022-0007	438	13-18-3-12-93 -b -00	R	R	R - tereny rolnicze/ RM - tereny zabudowy zagrodowej
307	Krośnice	Kotłarka	02-13-022-0008	184/1	13-18-3-12-1 -b -00	WAŁ OCHR	Tr	R - tereny rolne
308	Krośnice	Kotłarka	02-13-022-0008	184/1	13-18-3-12-1 -g -00	D-STAN	Ls	R - tereny rolne
309	Krośnice	Kotłarka	02-13-022-0008	185/2	13-18-3-12-2 -a -00	D-STAN	Ls	R - tereny rolne
310	Krośnice	Kotłarka	02-13-022-0008	185/2	13-18-3-12-2 -f -00	WAŁ OCHR	Tr	R - tereny rolne/ ZL - tereny lasów
311	Krośnice	Krośnice	02-13-022-0009	508/133	13-18-1-01-42 -ay -00	LZR-R	Lzr-R	U - tereny zabudowy usługowej
312	Krośnice	Krośnice	02-13-022-0009	508/133	13-18-1-01-42 -ix -00	R	R	U - tereny zabudowy usługowej

Lp.	Gmina	Obręb ewidencyjny	Adres administracyjny	Nr działki	Adres leśny	Rodzaj użytku		Rodzaj zagospodarowania w MPZP/Studium
						SILP	EGiB	
313	Krośnice	Krośnice	02-13-022-0009	508/133	13-18-1-01-42 -jx -00	LZR-Ł	Lzr-Ł	ZN - tereny zieleni naturalnej
314	Krośnice	Krośnice	02-13-022-0009	508/133	13-18-1-01-42 -kx -00	R	R	U - tereny zabudowy usługowej
315	Krośnice	Krośnice	02-13-022-0009	508/133	13-18-1-01-42 -lx -00	R-ROWY	W-R	U - tereny zabudowy usługowej/ RN - tereny rolnictwa z zakazem zabudowy
316	Krośnice	Krośnice	02-13-022-0009	508/133	13-18-1-01-42 -mx -00	R	R	U - tereny zabudowy usługowej
317	Krośnice	Krośnice	02-13-022-0009	508/133	13-18-1-01-42 -nx -00	LZR-PS	Lzr- Ps	U - tereny zabudowy usługowej
318	Krośnice	Krośnice	02-13-022-0009	508/133	13-18-1-01-42 -rx -00	R	R	U - tereny zabudowy usługowej
319	Krośnice	Krośnice	02-13-022-0009	508/133	13-18-1-01-42 -sx -00	R	R	U - tereny zabudowy usługowej
320	Krośnice	Krośnice	02-13-022-0009	508/133	13-18-1-01-42 -tx -00	R	R	U - tereny zabudowy usługowej
321	Krośnice	Krośnice	02-13-022-0009	508/133	13-18-1-01-42 -wx -00	LZR-R	Lzr-R	U - tereny zabudowy usługowej
322	Krośnice	Krośnice	02-13-022-0009	508/133	13-18-1-01-42 -xx -00	LZR-R	Lzr-R	U - tereny zabudowy usługowej
323	Krośnice	Krośnice	02-13-022-0009	508/133	13-18-1-01-42 -yx -00	LZR-R	Lzr-R	U - tereny zabudowy usługowej
324	Krośnice	Krośnice	02-13-022-0009	508/133	13-18-1-01-42 -zx -00	LZR-R	Lzr-R	U - tereny zabudowy usługowej
325	Krośnice	Krośnice	02-13-022-0009	834	13-18-3-12-57 -m -00	LZR-Ł	Lzr-Ł	R - tereny rolne z zakazem zabudowy
326	Krośnice	Krośnice	02-13-022-0009	827	13-18-3-13-108 -t -00	D-STAN	Ls	R - tereny rolne z zakazem zabudowy
327	Krośnice	Krośnice	02-13-022-0009	826	13-18-3-13-108 -w -00	D-STAN	Ls	R - tereny rolne z zakazem zabudowy
328	Krośnice	Krośnice	02-13-022-0009	824	13-18-3-13-108 -x -00	D-STAN	Ls	R - tereny rolne z zakazem zabudowy
329	Krośnice	Krośnice	02-13-022-0009	758/51	13-18-3-13-47 -ax -00	RZEKA	Wp	ZL - tereny lasów/ WS - tereny wód powierzchniowych
330	Krośnice	Krośnice	02-13-022-0009	759/48	13-18-3-13-47 -b -00	BAGNO	N	WS - tereny wód powierzchniowych
331	Krośnice	Krośnice	02-13-022-0009	758/52	13-18-3-13-47 -bx -00	RZEKA	Wp	ZL - tereny lasów/ WS - tereny wód powierzchniowych
332	Krośnice	Krośnice	02-13-022-0009	759/48	13-18-3-13-47 -c -00	D-STAN	Ls	ZL - tereny lasów/ WS - tereny wód powierzchniowych
333	Krośnice	Krośnice	02-13-022-0009	759/49	13-18-3-13-47 -n -00	RZEKA	Wp	ZL - tereny lasów
334	Krośnice	Krośnice	02-13-022-0009	759/50	13-18-3-13-47 -o -00	RZEKA	Wp	ZL - tereny lasów/ WS - tereny wód powierzchniowych
335	Krośnice	Krośnice	02-13-022-0009	759/51	13-18-3-13-47 -p -00	RZEKA	Wp	ZL - tereny lasów/ WS - tereny wód powierzchniowych

Lp.	Gmina	Obręb ewidencyjny	Adres administracyjny	Nr działki	Adres leśny	Rodzaj użytku		Rodzaj zagospodarowania w MPZP/Studium
						SILP	EGiB	
336	Krośnice	Krośnice	02-13-022-0009	759/52	13-18-3-13-47 -r -00	RZEKA	Wp	ZL - tereny lasów/ WS - tereny wód powierzchniowych
337	Krośnice	Krośnice	02-13-022-0009	759/53	13-18-3-13-47 -s -00	RZEKA	Wp	ZL - tereny lasów/ WS - tereny wód powierzchniowych
338	Krośnice	Krośnice	02-13-022-0009	759/54	13-18-3-13-47 -t -00	RZEKA	Wp	ZL - tereny lasów/ WS - tereny wód powierzchniowych
339	Krośnice	Krośnice	02-13-022-0009	759/55	13-18-3-13-47 -w -00	RZEKA	Wp	ZL - tereny lasów
340	Krośnice	Krośnice	02-13-022-0009	759/56	13-18-3-13-47 -x -00	RZEKA	Wp	ZL - tereny lasów
341	Krośnice	Krośnice	02-13-022-0009	758/49	13-18-3-13-47 -y -00	RZEKA	Wp	ZL - tereny lasów/ WS - tereny wód powierzchniowych
342	Krośnice	Krośnice	02-13-022-0009	758/50	13-18-3-13-47 -z -00	RZEKA	Wp	ZL - tereny lasów/ WS - tereny wód powierzchniowych
343	Krośnice	Krośnice	02-13-022-0009	760/50	13-18-3-13-48 -ay -00	RZEKA	Wp	L - tereny lasów
344	Krośnice	Krośnice	02-13-022-0009	761/54	13-18-3-13-48 -bx -00	RZEKA	Wp	ZL - tereny lasów
345	Krośnice	Krośnice	02-13-022-0009	760/51	13-18-3-13-48 -by -00	RZEKA	Wp	L - tereny lasów
346	Krośnice	Krośnice	02-13-022-0009	761/55	13-18-3-13-48 -cx -00	RZEKA	Wp	ZL - tereny lasów
347	Krośnice	Krośnice	02-13-022-0009	761/56	13-18-3-13-48 -dx -00	RZEKA	Wp	ZL - tereny lasów
348	Krośnice	Krośnice	02-13-022-0009	761/49	13-18-3-13-48 -f -00	D-STAN	Ls	R - tereny rolne z zakazem zabudowy/ ZL - tereny lasów
349	Krośnice	Krośnice	02-13-022-0009	761/57	13-18-3-13-48 -fx -00	RZEKA	Wp	ZL - tereny lasów
350	Krośnice	Krośnice	02-13-022-0009	761/58	13-18-3-13-48 -gx -00	RZEKA	Wp	ZL - tereny lasów
351	Krośnice	Krośnice	02-13-022-0009	763/50	13-18-3-13-48 -hx -00	RZEKA	Wp	ZL - tereny lasów
352	Krośnice	Krośnice	02-13-022-0009	763/51	13-18-3-13-48 -ix -00	RZEKA	Wp	ZL - tereny lasów
353	Krośnice	Krośnice	02-13-022-0009	763/52	13-18-3-13-48 -jx -00	RZEKA	Wp	ZL - tereny lasów
354	Krośnice	Krośnice	02-13-022-0009	763/53	13-18-3-13-48 -kx -00	RZEKA	Wp	ZL - tereny lasów
355	Krośnice	Krośnice	02-13-022-0009	763/54	13-18-3-13-48 -lx -00	RZEKA	Wp	ZL - tereny lasów
356	Krośnice	Krośnice	02-13-022-0009	763/55	13-18-3-13-48 -mx -00	RZEKA	Wp	ZL - tereny lasów
357	Krośnice	Krośnice	02-13-022-0009	762/50	13-18-3-13-48 -nx -00	RZEKA	Wp	ZL - tereny lasów
358	Krośnice	Krośnice	02-13-022-0009	762/51	13-18-3-13-48 -ox -00	RZEKA	Wp	ZL - tereny lasów

Lp.	Gmina	Obręb ewidencyjny	Adres administracyjny	Nr działki	Adres leśny	Rodzaj użytku		Rodzaj zagospodarowania w MPZP/Studium
						SILP	EGiB	
359	Krośnice	Krośnice	02-13-022-0009	762/53	13-18-3-13-48 -rx -00	RZEKA	Wp	ZL - tereny lasów
360	Krośnice	Krośnice	02-13-022-0009	762/54	13-18-3-13-48 -sx -00	RZEKA	Wp	ZL - tereny lasów
361	Krośnice	Krośnice	02-13-022-0009	762/55	13-18-3-13-48 -tx -00	RZEKA	Wp	ZL - tereny lasów
362	Krośnice	Krośnice	02-13-022-0009	762/56	13-18-3-13-48 -wx -00	RZEKA	Wp	ZL - tereny lasów
363	Krośnice	Krośnice	02-13-022-0009	761/50	13-18-3-13-48 -x -00	RZEKA	Wp	ZL - tereny lasów
364	Krośnice	Krośnice	02-13-022-0009	761/51	13-18-3-13-48 -y -00	RZEKA	Wp	ZL - tereny lasów
365	Krośnice	Krośnice	02-13-022-0009	761/52	13-18-3-13-48 -z -00	RZEKA	Wp	ZL - tereny lasów
366	Krośnice	Krośnice	02-13-022-0009	762/57	13-18-3-13-48 -zx -00	RZEKA	Wp	ZL - tereny lasów
367	Krośnice	Krośnice	02-13-022-0009	803	13-18-3-13-49 -m -00	RUROCIĄG	Tr	ZL - tereny lasów
368	Krośnice	Krośnice	02-13-022-0009	766/51	13-18-3-13-50 -ax -00	LZR-Ł	Lzr-Ł	R - tereny rolne z zakazem zabudowy
369	Krośnice	Krośnice	02-13-022-0009	766/51	13-18-3-13-50 -bx -00	LZR-Ł	Lzr-Ł	R - tereny rolne z zakazem zabudowy
370	Krośnice	Krośnice	02-13-022-0009	766/58	13-18-3-13-50 -cx -00	RZEKA	Wp	R - tereny rolne z zakazem zabudowy
371	Krośnice	Krośnice	02-13-022-0009	766/51	13-18-3-13-50 -l -00	Ł	Ł	ZL - tereny lasów
372	Krośnice	Krośnice	02-13-022-0009	766/57	13-18-3-13-50 -r -00	RZEKA	Wp	R - tereny rolne z zakazem zabudowy
373	Krośnice	Krośnice	02-13-022-0009	766/56	13-18-3-13-50 -s -00	LZR-Ł	Lzr-Ł	R - tereny rolne z zakazem zabudowy
374	Krośnice	Krośnice	02-13-022-0009	766/55	13-18-3-13-50 -t -00	RZEKA	Wp	R - tereny rolne z zakazem zabudowy
375	Krośnice	Krośnice	02-13-022-0009	766/54	13-18-3-13-50 -w -00	LZR-Ł	Lzr-Ł	R - tereny rolne z zakazem zabudowy
376	Krośnice	Krośnice	02-13-022-0009	766/52	13-18-3-13-50 -y -00	RZEKA	Wp	R - tereny rolne z zakazem zabudowy
377	Krośnice	Krośnice	02-13-022-0009	806	13-18-3-13-51 -l -00	RUROCIĄG	Tr	ZL - tereny lasów
378	Krośnice	Krośnice	02-13-022-0009	806	13-18-3-13-52 -h -00	RUROCIĄG	Tr	ZL - tereny lasów
379	Krośnice	Krośnice	02-13-022-0009	805	13-18-3-13-54 -f -00	R	R	L - tereny lasów
380	Krośnice	Krośnice	02-13-022-0009	805	13-18-3-13-54 -g -00	R	R	L - tereny lasów
381	Krośnice	Krośnice	02-13-022-0009	805	13-18-3-13-54 -hx -00	LZR-Ł	Lzr-Ł	RN - tereny rolnictwa z zakazem zabudowy
382	Krośnice	Krośnice	02-13-022-0009	805	13-18-3-13-54 -i -00	R	R	L - tereny lasów

Lp.	Gmina	Obręb ewidencyjny	Adres administracyjny	Nr działki	Adres leśny	Rodzaj użytku		Rodzaj zagospodarowania w MPZP/Studium
						SILP	EGiB	
383	Krośnice	Krośnice	02-13-022-0009	822	13-18-3-13-97 -m -00	RZEKA	Wp	ZL - tereny lasów
384	Krośnice	Krośnice	02-13-022-0009	819	13-18-3-13-97 -o -00	RZEKA	Wp	ZL - tereny lasów
385	Krośnice	Lędzina	02-13-022-0011	227	13-18-3-15-105 -cx -00	D-STAN	Ls	R - tereny rolne
386	Krośnice	Lędzina	02-13-022-0011	227	13-18-3-15-105 -dx -00	L ENERG	Ls	R - tereny rolne
387	Krośnice	Lędzina	02-13-022-0011	227	13-18-3-15-105 -fx -00	D-STAN	Ls	R - tereny rolne
388	Krośnice	Lędzina	02-13-022-0011	137/1	13-18-3-15-105 -p -00	D-STAN	Ls	ZL - tereny dolesień
389	Krośnice	Lędzina	02-13-022-0011	227	13-18-3-15-105 -px -00	LZR-PS	Lzr-Ps	R - tereny rolne
390	Krośnice	Lędzina	02-13-022-0011	227	13-18-3-15-105 -r -00	D-STAN	Ls	R - tereny rolne
391	Krośnice	Lędzina	02-13-022-0011	227	13-18-3-15-105 -rx -00	LZR-PS	Lzr-Ps	R - tereny rolne
392	Krośnice	Lędzina	02-13-022-0011	227	13-18-3-15-105 -t -00	D-STAN	Ls	R - tereny rolne
393	Krośnice	Lędzina	02-13-022-0011	227	13-18-3-15-105 -w -00	L ENERG	Ls	R - tereny rolne/ ZL - tereny lasów
394	Krośnice	Lędzina	02-13-022-0011	227	13-18-3-15-105 -x -00	D-STAN	Ls	R - tereny rolne/ ZL - tereny lasów
395	Krośnice	Lędzina	02-13-022-0011	227	13-18-3-15-105 -y -00	D-STAN	Ls	R - tereny rolne/ ZL - tereny lasów
396	Krośnice	Lędzina	02-13-022-0011	149	13-18-3-15-105 -sx -00	D-STAN	Ls	ZL - tereny lasów/ R - tereny rolne
397	Krośnice	Lędzina	02-13-022-0011	149	13-18-3-15-105 -tx -00	Ł	Ł	ZL - tereny lasów/ R - tereny rolne
398	Krośnice	Lędzina	02-13-022-0011	149	13-18-3-15-105 -wx -00	PS	Ps	ZL - tereny lasów/ R - tereny rolne
399	Krośnice	Lędzina	02-13-022-0011	149	13-18-3-15-105 -xx -00	R-ROWY	W-R	ZL - tereny lasów/ R - tereny rolne
400	Krośnice	Lędzina	02-13-022-0011	149	13-18-3-15-105 -yx -00	R	R	ZL - tereny lasów/ R - tereny rolne
401	Krośnice	Luboradów	02-13-022-0012	138/80	13-18-3-12-80 -c -00	ZRAŃ	Ls	ZL - tereny lasów/ R - tereny rolnicze
402	Krośnice	Luboradów	02-13-022-0012	138/80	13-18-3-12-80 -d -00	RETENCJA	Ls	R - tereny rolnicze
403	Krośnice	Luboradów	02-13-022-0012	140/82	13-18-3-12-82 -d -00	BAGNO	N	ZL - tereny lasów
404	Krośnice	Luboradów	02-13-022-0012	148/89	13-18-3-12-89 -c -00	D-STAN	Ls	WS - tereny wód powierzchniowych śródlądowych
405	Krośnice	Luboradów	02-13-022-0012	148/89	13-18-3-12-89 -d -00	LZR-PS	Lzr-Ps	R - tereny rolnicze
406	Krośnice	Luboradów	02-13-022-0012	148/89	13-18-3-12-89 -f -00	LZR-Ł	Lzr-Ł	R - tereny rolnicze

Lp.	Gmina	Obręb ewidencyjny	Adres administracyjny	Nr działki	Adres leśny	Rodzaj użytku		Rodzaj zagospodarowania w MPZP/Studium
						SILP	EGiB	
407	Krośnice	Luboradów	02-13-022-0012	148/89	13-18-3-12-89 -g -00	LZR-PS	Lzr-Ps	R - tereny rolnicze
408	Krośnice	Luboradów	02-13-022-0012	148/89	13-18-3-12-89 -h -00	LZR-PS	Lzr-Ps	R - tereny rolnicze
409	Krośnice	Luboradów	02-13-022-0012	148/89	13-18-3-12-89 -i -00	LZR-Ł	Lzr-Ł	R - tereny rolnicze
410	Krośnice	Luboradów	02-13-022-0012	148/89	13-18-3-12-89 -j -00	LZR-Ł	Lzr-Ł	R - tereny rolnicze
411	Krośnice	Łazy Wielkie	02-13-022-0013	254/127	13-18-3-14-127 -h -00	R	R	ZL - tereny lasów
412	Krośnice	Łazy Wielkie	02-13-022-0013	371	13-18-3-14-147 -c -00	R	R	RL- tereny lasów
413	Krośnice	Łazy Wielkie	02-13-022-0013	274/196	13-18-3-15-196 -d -00	BIWAK	Bz	ZL - tereny lasów
414	Krośnice	Łazy Wielkie	02-13-022-0013	372	13-18-3-15-203 -n -00	D-STAN	Ls	ZL - tereny lasów/ R- tereny rolnicze
415	Krośnice	Łazy Wielkie	02-13-022-0013	349	13-18-3-15-208 -d -00	D-STAN	Ls	ZL - tereny lasów/ MN - tereny zabudowy mieszkaniowej jednorodzinnej
416	Krośnice	Łazy Wielkie	02-13-022-0013	374/3	13-18-3-15-208 -f -00	D-STAN	Ls	ZL - tereny lasów/ R- tereny rolnicze
417	Krośnice	Łazy Wielkie	02-13-022-0013	374/3	13-18-3-15-208 -g -00	R	R	R - tereny rolnicze/ RM - tereny zabudowy zagrodowej
418	Krośnice	Łazy Wielkie	02-13-022-0013	374/3	13-18-3-15-208 -h -00	RUROCIĄG	Tr	ZL - tereny lasów
419	Krośnice	Łazy Wielkie	02-13-022-0013	374/3	13-18-3-15-208 -k -00	D-STAN	Ls	ZL - tereny lasów/ KDD - tereny dróg publicznych
420	Krośnice	Łazy Wielkie	02-13-022-0013	137	13-18-3-15-231 -h -00	INNE BUD	Bi	ZL - tereny lasów
421	Krośnice	Łazy Wielkie	02-13-022-0013	360	13-18-3-15-236 -c -00	LZR-R	Lzr-R	R - tereny rolnicze
422	Krośnice	Łazy Wielkie	02-13-022-0013	361	13-18-3-15-236 -d -00	LZR-R	Lzr-R	R - tereny rolnicze
423	Krośnice	Łazy Wielkie	02-13-022-0013	361	13-18-3-15-236 -f -00	D-STAN	Ls	R - tereny rolnicze
424	Krośnice	Łazy Wielkie	02-13-022-0013	354/8	13-18-3-15-237 -hy -00	D-STAN	Ls	WS - tereny wód powierzchniowych śródlądowych
425	Krośnice	Łazy Wielkie	02-13-022-0013	353/1	13-18-3-15-237 -ix -00	PS	Ps	RM - tereny zabudowy zagrodowej/ R- tereny rolnicze
426	Krośnice	Łazy Wielkie	02-13-022-0013	351	13-18-3-15-237 -jx -00	PS	Ps	ZL - tereny lasów/ R- tereny rolnicze
427	Krośnice	Łazy Wielkie	02-13-022-0013	381/5	13-18-3-15-237 -m -00	PS	Ps	R - tereny rolnicze/ MN - tereny zabudowy mieszkaniowej jednorodzinnej
428	Krośnice	Łazy Wielkie	02-13-022-0013	353/1	13-18-3-15-237 -nx -00	BR-PS	Br-Ps	RM - tereny zabudowy zagrodowej
429	Krośnice	Łazy Wielkie	02-13-022-0013	394	13-18-3-15-237 -o -00	PS	Ps	ZL - tereny lasów/ KDW - tereny dróg wewnętrznych

Lp.	Gmina	Obręb ewidencyjny	Adres administracyjny	Nr działki	Adres leśny	Rodzaj użytku		Rodzaj zagospodarowania w MPZP/Studium
						SILP	EGiB	
430	Krośnice	Łazy Wielkie	02-13-022-0013	353/1	13-18-3-15-237 -p -00	R	R	RM - tereny zabudowy zagrodowej/ R- tereny rolnicze/ KDW - tereny dróg wewnętrznych
431	Krośnice	Łazy Wielkie	02-13-022-0013	353/1	13-18-3-15-237 -s -00	PS	Ps	RM - tereny zabudowy zagrodowej/ R- tereny rolnicze
432	Krośnice	Łazy Wielkie	02-13-022-0013	353/1	13-18-3-15-237 -t -00	PS	Ps	RM - tereny zabudowy zagrodowej/ R- tereny rolnicze
433	Krośnice	Łazy Wielkie	02-13-022-0013	239/240	13-18-3-16-240 -j -00	D-STAN	Ls	R - tereny rolnicze
434	Krośnice	Łazy Wielkie	02-13-022-0013	239/240	13-18-3-16-240 -l -99	R	R	R - tereny rolnicze/ RM - tereny zabudowy zagrodowej w gospodarstwie leśnym
435	Krośnice	Łazy Wielkie	02-13-022-0013	239/240	13-18-3-16-240 -n -00	LZR-PS	Lzr-Ps	R - tereny rolnicze
436	Krośnice	Łazy Wielkie	02-13-022-0013	239/240	13-18-3-16-240 -p -00	PS	Ps	RM - tereny zabudowy zagrodowej w gospodarstwie leśnym
437	Krośnice	Łazy Wielkie	02-13-022-0013	239/240	13-18-3-16-240 -r -00	PS	Ps	R - tereny rolnicze/ RM - tereny zabudowy zagrodowej w gospodarstwie leśnym
438	Krośnice	Łazy Wielkie	02-13-022-0013	239/240	13-18-3-16-240 -s -00	BUD INNE	Ls	RM - tereny zabudowy zagrodowej w gospodarstwie leśnym/ R- tereny rolnicze
439	Krośnice	Łazy Wielkie	02-13-022-0013	239/240	13-18-3-16-240 -w -00	L ENERG	Ls	R - tereny rolnicze
440	Krośnice	Łazy Wielkie	02-13-022-0013	334/247	13-18-3-16-247 -a -00	PS	Ps	RM - tereny zabudowy zagrodowej w gospodarstwie leśnym
441	Krośnice	Łazy Wielkie	02-13-022-0013	334/247	13-18-3-16-247 -b -00	BUD INNE	Ls	RM - tereny zabudowy zagrodowej/ ZL - tereny lasów
442	Krośnice	Łazy Wielkie	02-13-022-0013	334/247	13-18-3-16-247 -c -00	R	R	RM - tereny zabudowy zagrodowej w gospodarstwie leśnym
443	Krośnice	Łazy Wielkie	02-13-022-0013	334/247	13-18-3-16-247 -d -00	PS	Ps	R - tereny rolnicze/ RM - tereny zabudowy zagrodowej w gospodarstwie leśnym
444	Krośnice	Łazy Wielkie	02-13-022-0013	334/247	13-18-3-16-247 -h -00	R	R	RM - tereny zabudowy zagrodowej w gospodarstwie leśnym
445	Krośnice	Łazy Wielkie	02-13-022-0013	334/247	13-18-3-16-247 -i -00	PS	Ps	RM - tereny zabudowy zagrodowej w gospodarstwie leśnym
446	Krośnice	Łazy Wielkie	02-13-022-0013	334/247	13-18-3-16-247 -k -00	ZBIORNIK	Ws	RM - tereny zabudowy zagrodowej w gospodarstwie leśnym
447	Krośnice	Łazy Wielkie	02-13-022-0013	334/247	13-18-3-16-247 -m -00	D-STAN	Ls	RM - tereny zabudowy zagrodowej/ ZL - tereny lasów
448	Krośnice	Łazy Wielkie	02-13-022-0013	334/247	13-18-3-16-247 -n -00	R	R	R - tereny rolnicze/ RM - tereny zabudowy zagrodowej w gospodarstwie leśnym
449	Krośnice	Pierstnica	02-13-022-0014	720	13-18-3-13-100 -t -00	RZEKA	Wp	RL - tereny lasów, zadrzewień i zakrzewień
450	Krośnice	Pierstnica	02-13-022-0014	716	13-18-3-13-100A -x -00	RZEKA	Wp	RL - tereny lasów, zadrzewień i zakrzewień

Lp.	Gmina	Obręb ewidencyjny	Adres administracyjny	Nr działki	Adres leśny	Rodzaj użytku		Rodzaj zagospodarowania w MPZP/Studium
						SILP	EGiB	
451	Krośnice	Pierstnica	02-13-022-0014	718	13-18-3-13-100A -y -00	RZEKA	Wp	RL - tereny lasów, zadrzewień i zakrzewień
452	Krośnice	Pierstnica	02-13-022-0014	719	13-18-3-13-100A -z -00	RZEKA	Wp	RL - tereny lasów, zadrzewień i zakrzewień
453	Krośnice	Pierstnica	02-13-022-0014	685	13-18-3-13-100B -d -00	D-STAN	Ls	RP - tereny upraw polowych/ RZ - łąki i pastwiska
454	Krośnice	Pierstnica	02-13-022-0014	685	13-18-3-13-100B -k -00	LZR-Ł	Lzr-Ł	RZ - łąki i pastwiska
455	Krośnice	Pierstnica	02-13-022-0014	685	13-18-3-13-100B -l -00	LZR-Ł	Lzr-Ł	RZ - łąki i pastwiska
456	Krośnice	Pierstnica	02-13-022-0014	618/129	13-18-3-13-129 -g -00	D-STAN	Ls	RZ - łąki i pastwiska
457	Krośnice	Pierstnica	02-13-022-0014	625/148	13-18-3-13-148 -a -00	D-STAN	Ls	RL - tereny lasów, zadrzewień i zakrzewień/ RP - tereny upraw polowych
458	Krośnice	Pierstnica	02-13-022-0014	678/2	13-18-3-13-148 -m -00	RZEKA	Wp	RL - tereny lasów, zadrzewień i zakrzewień
459	Krośnice	Pierstnica	02-13-022-0014	711	13-18-3-14-125 -h -00	Ł	Ł	RL - tereny lasów, zadrzewień i zakrzewień
460	Krośnice	Pierstnica	02-13-022-0014	712	13-18-3-14-125 -j -00	RZEKA	Wp	RL - tereny lasów, zadrzewień i zakrzewień
461	Krośnice	Pierstnica	02-13-022-0014	709	13-18-3-14-139 -a -00	R	R	RLU - tereny urządzeń obsługi gospodarki leśnej
462	Krośnice	Pierstnica	02-13-022-0014	709	13-18-3-14-139 -b -00	R	R	RLU - tereny urządzeń obsługi gospodarki leśnej
463	Krośnice	Pierstnica	02-13-022-0014	709	13-18-3-14-139 -h -00	PS	Ps	RLU - tereny urządzeń obsługi gospodarki leśnej
464	Krośnice	Pierstnica	02-13-022-0014	709	13-18-3-14-139 -i -00	PS	Ps	RLU - tereny urządzeń obsługi gospodarki leśnej
465	Krośnice	Pierstnica	02-13-022-0014	626/151	13-18-3-14-151 -d -00	R	R	RL - tereny lasów, zadrzewień i zakrzewień (RP - tereny upraw polowych)
466	Krośnice	Pierstnica	02-13-022-0014	626/151	13-18-3-14-151 -g -00	PS	Ps	RLU - tereny urządzeń obsługi gospodarki leśnej
467	Krośnice	Pierstnica	02-13-022-0014	715	13-18-3-14-151 -w -00	RZEKA	Wp	RL - tereny lasów, zadrzewień i zakrzewień
468	Krośnice	Pierstnica	02-13-022-0014	626/151	13-18-3-14-151 -x -00	BR-PS	Br-Ps	RLU - tereny urządzeń obsługi gospodarki leśnej
469	Krośnice	Pierstnica	02-13-022-0014	646/169	13-18-3-14-169 -h -00	Ł	Ł	RL - tereny lasów, zadrzewień i zakrzewień
470	Krośnice	Pierstnica	02-13-022-0014	648/170	13-18-3-14-170 -c -00	Ł	Ł	RL - tereny lasów, zadrzewień i zakrzewień
471	Krośnice	Pierstnica	02-13-022-0014	654/178	13-18-3-14-178 -h -00	R	R	RL - tereny lasów, zadrzewień i zakrzewień
472	Krośnice	Pierstnica	02-13-022-0014	654/178	13-18-3-14-178 -i -00	PS	Ps	RL - tereny lasów, zadrzewień i zakrzewień
473	Krośnice	Pierstnica	02-13-022-0014	688/3	13-18-3-14-179 -c -00	D-STAN	Ls	RP - tereny upraw polowych
474	Krośnice	Pierstnica	02-13-022-0014	688/3	13-18-3-14-179 -i -00	R	R	RLU - tereny urządzeń obsługi gospodarki leśnej

Lp.	Gmina	Obręb ewidencyjny	Adres administracyjny	Nr działki	Adres leśny	Rodzaj użytku		Rodzaj zagospodarowania w MPZP/Studium
						SILP	EGiB	
475	Krośnice	Pierstnica	02-13-022-0014	688/2	13-18-3-14-179 -k -00	R	R	RLU - tereny urzędzeń obsługi gospodarki leśnej
476	Krośnice	Pierstnica	02-13-022-0014	688/3	13-18-3-14-179 -l -00	LZR-PS	Lzr- Ps	RZ - łąki i pastwiska
477	Krośnice	Pierstnica	02-13-022-0014	688/3	13-18-3-14-179 -m -00	R	R	RLU - tereny urzędzeń obsługi gospodarki leśnej
478	Krośnice	Pierstnica	02-13-022-0014	688/3	13-18-3-14-179 -o -00	LZR-PS	Lzr- Ps	RZ - łąki i pastwiska
479	Krośnice	Pierstnica	02-13-022-0014	688/2	13-18-3-14-179 -p -00	LZR-PS	Lzr- Ps	RZ - łąki i pastwiska
480	Krośnice	Pierstnica	02-13-022-0014	674	13-18-3-15-104 -g -00	D-STAN	Ls	RP - tereny upraw polowych
481	Krośnice	Pierstnica	02-13-022-0014	683	13-18-3-15-105 -g -00	D-STAN	Ls	RZ - łąki i pastwiska/ RL - tereny lasów, zadrzewień i zakrzewień
482	Krośnice	Pierstnica	02-13-022-0014	594	13-18-3-15-106A -b -00	Ł	Ł	RL - tereny lasów, zadrzewień i zakrzewień (RZ - łąki i pastwiska)
483	Krośnice	Pierstnica	02-13-022-0014	594	13-18-3-15-106A -c -00	PS	Ps	RL - tereny lasów, zadrzewień i zakrzewień (RZ - łąki i pastwiska)
484	Krośnice	Pierstnica	02-13-022-0014	594	13-18-3-15-106A -d -00	Ł	Ł	RL - tereny lasów, zadrzewień i zakrzewień (RZ - łąki i pastwiska)
485	Krośnice	Pierstnica	02-13-022-0014	594	13-18-3-15-106A -g -00	R	R	RL - tereny lasów, zadrzewień i zakrzewień (RZ - łąki i pastwiska)
486	Krośnice	Pierstnica	02-13-022-0014	594	13-18-3-15-106A -h -00	R	R	RL - tereny lasów, zadrzewień i zakrzewień (RZ - łąki i pastwiska)
487	Krośnice	Pierstnica	02-13-022-0014	594	13-18-3-15-106A -i -00	R	R	RL - tereny lasów, zadrzewień i zakrzewień (RZ - łąki i pastwiska)
488	Krośnice	Pierstnica	02-13-022-0014	594	13-18-3-15-106A -k -00	Ł	Ł	RL - tereny lasów, zadrzewień i zakrzewień (RZ - łąki i pastwiska)
489	Krośnice	Pierstnica	02-13-022-0014	594	13-18-3-15-106A -l -00	Ł	Ł	RL - tereny lasów, zadrzewień i zakrzewień (RZ - łąki i pastwiska)
490	Krośnice	Pierstnica	02-13-022-0014	594	13-18-3-15-106A -m - 00	Ł-ROWY	W-Ł	RL - tereny lasów, zadrzewień i zakrzewień (RZ - łąki i pastwiska)
491	Krośnice	Pierstnica	02-13-022-0014	594	13-18-3-15-106A -n -00	R-ROWY	W-R	RL - tereny lasów, zadrzewień i zakrzewień (RZ - łąki i pastwiska)
492	Krośnice	Pierstnica	02-13-022-0014	594	13-18-3-15-106A -o -00	R	R	RL - tereny lasów, zadrzewień i zakrzewień (RZ - łąki i pastwiska)
493	Krośnice	Pierstnica	02-13-022-0014	594	13-18-3-15-106A -p -00	R	R	RL - tereny lasów, zadrzewień i zakrzewień (RZ - łąki i pastwiska)
494	Krośnice	Pierstnica	02-13-022-0014	594	13-18-3-15-106A -r -00	R	R	RL - tereny lasów, zadrzewień i zakrzewień (RZ - łąki i pastwiska)
495	Krośnice	Pierstnica	02-13-022-0014	594	13-18-3-15-106A -s -00	Ł	Ł	RL - tereny lasów, zadrzewień i zakrzewień (RZ -

Lp.	Gmina	Obręb ewidencyjny	Adres administracyjny	Nr działki	Adres leśny	Rodzaj użytku		Rodzaj zagospodarowania w MPZP/Studium
						SILP	EGiB	
								łąki i pastwiska)
496	Krośnice	Pierstnica	02-13-022-0014	594	13-18-3-15-106A -t -00	Ł	Ł	RL - tereny lasów, zadrzewień i zakrzewień (RZ - łąki i pastwiska)
497	Krośnice	Pierstnica	02-13-022-0014	667/223	13-18-3-15-223 -f -00	PS	Ps	RL - tereny lasów, zadrzewień i zakrzewień
498	Krośnice	Pierstnica	02-13-022-0014	668/224	13-18-3-15-224 -d -00	Ł	Ł	RL - tereny lasów, zadrzewień i zakrzewień
499	Krośnice	Pierstnica	02-13-022-0014	669/225	13-18-3-15-225 -j -00	R	R	RL - tereny lasów, zadrzewień i zakrzewień
500	Krośnice	Police	02-13-022-0015	178/1	13-18-3-13-100 -m -00	LZR-R	Lzr-R	R - tereny rolnicze
501	Krośnice	Police	02-13-022-0015	178/1	13-18-3-13-100 -n -00	LZR-R	Lzr-R	R - tereny rolnicze
502	Krośnice	Police	02-13-022-0015	178/1	13-18-3-13-100 -o -00	LZR-R	Lzr-R	R - tereny rolnicze
503	Krośnice	Police	02-13-022-0015	178/1	13-18-3-13-100 -p -00	LZR-R	Lzr-R	R - tereny rolnicze
504	Krośnice	Police	02-13-022-0015	178/3	13-18-3-13-100 -r -00	RZEKA	Wp	ZL - tereny lasów
505	Krośnice	Police	02-13-022-0015	178/2	13-18-3-13-100 -s -00	RZEKA	Wp	ZL - tereny lasów
506	Krośnice	Stara Huta	02-13-022-0016	433	13-18-2-11-323 -l -00	D-STAN	Ls	R - tereny rolne
507	Krośnice	Stara Huta	02-13-022-0016	435	13-18-2-11-331 -f -00	D-STAN	Ls	R - tereny rolne
508	Krośnice	Stara Huta	02-13-022-0016	N2014	13-18-2-11-331 -i -00	DROGI I	Dr	R - tereny rolne
509	Krośnice	Stara Huta	02-13-022-0016	N2014	13-18-2-11-331 -k -00	LZR-PS	Lzr-Ps	R - tereny rolne/ ZL - tereny lasów i dolesień
510	Krośnice	Stara Huta	02-13-022-0016	N2014	13-18-2-11-331 -l -00	PS	Ps	ZL - tereny dolesień
511	Krośnice	Stara Huta	02-13-022-0016	340/1	13-18-2-11-331A -n -00	D-STAN	Ls	R - tereny rolne
512	Krośnice	Stara Huta	02-13-022-0016	426/332	13-18-2-11-332 -n -00	LZR-R	Lzr-R	R - tereny rolne
513	Krośnice	Stara Huta	02-13-022-0016	67/2	13-18-2-11-332 -r -00	LZR-R	Lzr-R	ZL - tereny dolesień
514	Krośnice	Stara Huta	02-13-022-0016	67/2	13-18-2-11-332 -t -00	LZR-R	Lzr-R	ZL - tereny dolesień
515	Krośnice	Stara Huta	02-13-022-0016	66/2	13-18-2-11-332 -w -00	LZR-R	Lzr-R	ZL - tereny dolesień
516	Krośnice	Stara Huta	02-13-022-0016	66/2	13-18-2-11-332 -x -00	LZR-R	Lzr-R	ZL - tereny dolesień
517	Krośnice	Świebodów	02-13-022-0018	260	13-18-1-01-121 -t -00	D-STAN	Ls	R - tereny rolnicze
518	Krośnice	Świebodów	02-13-022-0018	259	13-18-1-03-126 -w -00	D-STAN	Ls	R - tereny rolnicze

Lp.	Gmina	Obręb ewidencyjny	Adres administracyjny	Nr działki	Adres leśny	Rodzaj użytku		Rodzaj zagospodarowania w MPZP/Studium
						SILP	EGiB	
519	Krośnice	Świebodów	02-13-022-0018	267	13-18-3-14-123 -bx -00	RZEKA	Wp	ZL - tereny lasów
520	Krośnice	Świebodów	02-13-022-0018	270	13-18-3-14-123 -cx -00	RZEKA	Wp	ZL - tereny lasów
521	Krośnice	Wąbnice	02-13-022-0019	166/42	13-18-1-01-42 -m -00	RUROCIĄG	Tr	RL- tereny lasów
522	Krośnice	Wąbnice	02-13-022-0019	173	13-18-1-01-42 -ox -00	D-STAN	Ls	KK - tereny kolejowe
523	Krośnice	Wąbnice	02-13-022-0019	174	13-18-1-01-42 -px -00	D-STAN	Ls	KK - tereny kolejowe
524	Krośnice	Wąbnice	02-13-022-0019	166/42	13-18-1-01-42 -s -00	RUROCIĄG	Tr	RL- tereny lasów
525	Krośnice	Wąbnice	02-13-022-0019	61/42	13-18-1-01-42 -z -00	D-STAN	Ls	ZC - tereny cmentarzy nieczynnych
526	Krośnice	Wąbnice	02-13-022-0019	168/54	13-18-1-01-54 -h -00	L ENERG	Ls	RZ - tereny łąk i pastwisk
527	Krośnice	Wąbnice	02-13-022-0019	168/54	13-18-1-01-54 -i -00	D-STAN	Ls	KL2a - droga powiatowa
528	Krośnice	Wąbnice	02-13-022-0019	171	13-18-1-01-55 -h -00	T PRZEM	Ba	RL- tereny lasów
529	Krośnice	Wąbnice	02-13-022-0019	87	13-18-1-01-55 -k -00	PS	Ps	RL - tereny lasów (dolesienia)
530	Krośnice	Wąbnice	02-13-022-0019	87	13-18-1-01-55 -l -00	Ł	Ł	RL - tereny lasów (dolesienia)
531	Krośnice	Wierzchowice	02-13-022-0020	407	13-18-1-01-42 -ax -00	RUROCIĄG	Tr	ZL- tereny lasów
532	Krośnice	Wierzchowice	02-13-022-0020	427	13-18-3-13-108 -f -00	Ł	Ł	ZL- tereny lasów
533	Krośnice	Wierzchowice	02-13-022-0020	428	13-18-3-13-108 -y -00	RZEKA	Wp	ZL- tereny lasów
534	Krośnice	Wierzchowice	02-13-022-0020	434	13-18-3-13-109 -ax -00	RZEKA	Wp	ZL- tereny lasów
535	Krośnice	Wierzchowice	02-13-022-0020	433	13-18-3-13-109 -bx -00	RZEKA	Wp	ZL- tereny lasów
536	Krośnice	Wierzchowice	02-13-022-0020	432	13-18-3-13-109 -cx -00	RZEKA	Wp	ZL- tereny lasów
537	Krośnice	Wierzchowice	02-13-022-0020	431	13-18-3-13-109 -dx -00	RZEKA	Wp	ZL- tereny lasów
538	Krośnice	Wierzchowice	02-13-022-0020	419	13-18-3-13-109 -f -00	Ł	Ł	ZL- tereny lasów
539	Krośnice	Wierzchowice	02-13-022-0020	430	13-18-3-13-109 -fx -00	RZEKA	Wp	ZL- tereny lasów
540	Krośnice	Wierzchowice	02-13-022-0020	419	13-18-3-13-109 -o -00	Ł	Ł	ZL- tereny lasów
541	Krośnice	Wierzchowice	02-13-022-0020	426	13-18-3-13-109 -r -00	RZEKA	Wp	ZL- tereny lasów
542	Krośnice	Wierzchowice	02-13-022-0020	425	13-18-3-13-109 -s -00	RZEKA	Wp	ZL- tereny lasów

Lp.	Gmina	Obręb ewidencyjny	Adres administracyjny	Nr działki	Adres leśny	Rodzaj użytku		Rodzaj zagospodarowania w MPZP/Studium
						SILP	EGiB	
543	Krośnice	Wierzchowice	02-13-022-0020	424	13-18-3-13-109 -t -00	RZEKA	Wp	ZL- tereny lasów
544	Krośnice	Wierzchowice	02-13-022-0020	423	13-18-3-13-109 -w -00	RZEKA	Wp	ZL- tereny lasów
545	Krośnice	Wierzchowice	02-13-022-0020	421	13-18-3-13-109 -y -00	RZEKA	Wp	ZL- tereny lasów
546	Krośnice	Wierzchowice	02-13-022-0020	420	13-18-3-13-109 -z -00	RZEKA	Wp	ZL- tereny lasów
547	Krośnice	Wierzchowice	02-13-022-0020	384/110	13-18-3-13-110 -a -00	LZR-R	Lzr-R	R - tereny rolne z zakazem lokalizacji zabudowy
548	Krośnice	Wierzchowice	02-13-022-0020	384/110	13-18-3-13-110 -h -00	D-STAN	Ls	ZL- tereny lasów/ R - tereny rolne z zakazem lokalizacji zabudowy
549	Krośnice	Wierzchowice	02-13-022-0020	384/110	13-18-3-13-110 -w -00	LZR-R	Lzr-R	R - tereny rolne z zakazem lokalizacji zabudowy
550	Krośnice	Wierzchowice	02-13-022-0020	384/110	13-18-3-13-110 -x -00	LZR-Ł	Lzr-Ł	R - tereny rolne z zakazem lokalizacji zabudowy
551	Krośnice	Wierzchowice	02-13-022-0020	384/110	13-18-3-13-110 -y -00	LZR-Ł	Lzr-Ł	R - tereny rolne z zakazem lokalizacji zabudowy
552	Krośnice	Wierzchowice	02-13-022-0020	386/111	13-18-3-13-111 -a -00	D-STAN	Ls	R - tereny rolne z zakazem lokalizacji zabudowy
553	Krośnice	Wierzchowice	02-13-022-0020	386/111	13-18-3-13-111 -b -00	D-STAN	Ls	ZL- tereny lasów/ R - tereny rolne z zakazem lokalizacji zabudowy
554	Krośnice	Wierzchowice	02-13-022-0020	386/111	13-18-3-13-111 -k -00	D-STAN	Ls	ZL- tereny lasów/ R - tereny rolne z zakazem lokalizacji zabudowy
555	Krośnice	Wierzchowice	02-13-022-0020	389/112	13-18-3-13-112 -h -00	R	R	ZL- tereny lasów
556	Krośnice	Wierzchowice	02-13-022-0020	389/112	13-18-3-13-112 -i -00	R	R	ZL- tereny lasów
557	Krośnice	Wierzchowice	02-13-022-0020	389/112	13-18-3-13-112 -j -00	R	R	ZL- tereny lasów
558	Krośnice	Wierzchowice	02-13-022-0020	391/113	13-18-3-13-113 -ax -00	R	R	ZL- tereny lasów
559	Krośnice	Wierzchowice	02-13-022-0020	391/113	13-18-3-13-113 -bx -00	R	R	ZL- tereny lasów
560	Krośnice	Wierzchowice	02-13-022-0020	391/113	13-18-3-13-113 -cx -00	R	R	ZL- tereny lasów
561	Krośnice	Wierzchowice	02-13-022-0020	391/113	13-18-3-13-113 -hx -00	LZR-Ł	Lzr-Ł	R - tereny rolne z zakazem lokalizacji zabudowy
562	Krośnice	Wierzchowice	02-13-022-0020	391/113	13-18-3-13-113 -ix -00	LZR-Ł	Lzr-Ł	R - tereny rolne z zakazem lokalizacji zabudowy
563	Krośnice	Wierzchowice	02-13-022-0020	391/113	13-18-3-13-113 -s -00	R	R	ZL- tereny lasów
564	Krośnice	Wierzchowice	02-13-022-0020	391/113	13-18-3-13-113 -t -00	R	R	ZL- tereny lasów
565	Krośnice	Wierzchowice	02-13-022-0020	391/113	13-18-3-13-113 -w -00	R	R	ZL- tereny lasów
566	Krośnice	Wierzchowice	02-13-022-0020	391/113	13-18-3-13-113 -x -00	R	R	ZL- tereny lasów

Lp.	Gmina	Obręb ewidencyjny	Adres administracyjny	Nr działki	Adres leśny	Rodzaj użytku		Rodzaj zagospodarowania w MPZP/Studium
						SILP	EGiB	
567	Krośnice	Wierzchowice	02-13-022-0020	391/113	13-18-3-13-113 -y -00	R	R	ZL- tereny lasów
568	Krośnice	Wierzchowice	02-13-022-0020	391/113	13-18-3-13-113 -z -00	R	R	ZL- tereny lasów
569	Krośnice	Wierzchowice	02-13-022-0020	409	13-18-3-13-114 -c -00	D-STAN	Ls	G - teren infrastruktury gazowej/ ZL- tereny lasów
570	Krośnice	Wierzchowice	02-13-022-0020	409	13-18-3-13-114 -d -00	D-STAN	Ls	G - teren infrastruktury gazowej/ ZL- tereny lasów
571	Krośnice	Wierzchowice	02-13-022-0020	409	13-18-3-13-114 -g -01	D-STAN	Ls	G - teren infrastruktury gazowej/ ZL- tereny lasów
572	Krośnice	Wierzchowice	02-13-022-0020	401/130	13-18-3-13-130 -b -00	Ł	Ł	ZL- tereny lasów
573	Krośnice	Żeleźniki	02-13-022-0021	265	13-18-3-13-97 -l -00	L ENERG	Ls	KDg - tereny dróg publicznych
574	Milicz Miasto	Miasto Milicz	02-13-034-0001	68	13-18-1-01-42A -a -00	PS	Ps	MNU - tereny zabudowy mieszkaniowej jednorodzinnej oraz usługowej
575	Milicz Miasto	Miasto Milicz	02-13-034-0001	68	13-18-1-01-42A -b -00	R	R	MN - tereny zabudowy mieszkaniowej jednorodzinnej/ MNU - tereny zabudowy mieszkaniowej jednorodzinnej oraz usługowej/ KDW - drogi wewnętrzne
576	Milicz Miasto	Miasto Milicz	02-13-034-0001	68	13-18-1-01-42A -c -00	R	R	MN - tereny zabudowy mieszkaniowej jednorodzinnej/ KDW - drogi wewnętrzne
577	Milicz Miasto	Miasto Milicz	02-13-034-0001	68	13-18-1-01-42A -d -00	PS	Ps	MNU - tereny zabudowy mieszkaniowej jednorodzinnej oraz usługowej/ KDW - drogi wewnętrzne
578	Milicz Miasto	Miasto Milicz	02-13-034-0001	68	13-18-1-01-42A -f -00	BR-PS	Br-Ps	MNU - tereny zabudowy mieszkaniowej jednorodzinnej oraz usługowej
579	Milicz Miasto	Miasto Milicz	02-13-034-0001	68	13-18-1-01-42A -g -00	PS	Ps	MN - tereny zabudowy mieszkaniowej jednorodzinnej/ KDW - drogi wewnętrzne
580	Milicz Miasto	Miasto Milicz	02-13-034-0001	68	13-18-1-01-42A -h -00	R	R	ZL - tereny lasów
581	Milicz Miasto	Miasto Milicz	02-13-034-0001	68	13-18-1-01-42A -i -00	PS	Ps	ZL - tereny lasów
582	Milicz Miasto	Miasto Milicz	02-13-034-0001	60	13-18-1-01-44 -p -00	D-STAN	Ls	ZL - tereny lasów/ KDL - drogi publiczne lokalne
583	Milicz Miasto	Miasto Milicz	02-13-034-0001	60	13-18-1-01-44 -r -00	D-STAN	Ls	ZL - tereny lasów/ KDL - drogi publiczne lokalne
584	Milicz Miasto	Miasto Milicz	02-13-034-0001	48/44	13-18-1-01-44 -t -00	D-STAN	Ls	ZL - tereny lasów/ KDL - drogi publiczne lokalne
585	Milicz Miasto	Miasto Milicz	02-13-034-0001	48/44	13-18-1-01-44 -w -00	D-STAN	Ls	ZL - tereny lasów/ KDL - drogi publiczne lokalne
586	Milicz Miasto	Miasto Milicz	02-13-034-0001	49/45	13-18-1-01-45 -a -00	D-STAN	Ls	ZL - tereny lasów/ KDL - drogi publiczne lokalne
587	Milicz Miasto	Miasto Milicz	02-13-034-0001	49/45	13-18-1-01-45 -b -00	D-STAN	Ls	ZL - tereny lasów/ KDL - drogi publiczne lokalne

Lp.	Gmina	Obręb ewidencyjny	Adres administracyjny	Nr działki	Adres leśny	Rodzaj użytku		Rodzaj zagospodarowania w MPZP/Studium
						SILP	EGiB	
588	Milicz Miasto	Miasto Milicz	02-13-034-0001	49/45	13-18-1-01-45 -c -00	D-STAN	Ls	ZL - tereny lasów/ KDL - drogi publiczne lokalne
589	Milicz Miasto	Miasto Milicz	02-13-034-0001	49/45	13-18-1-01-45 -d -00	D-STAN	Ls	ZL - tereny lasów/ KDL - drogi publiczne lokalne
590	Milicz Miasto	Miasto Milicz	02-13-034-0001	49/45	13-18-1-01-45 -f -01	D-STAN	Ls	ZL - tereny lasów/ KDL - drogi publiczne lokalne
591	Milicz Miasto	Miasto Milicz	02-13-034-0001	50/46	13-18-1-01-46 -a -00	D-STAN	Ls	ZL - tereny lasów/ KDL - drogi publiczne lokalne
592	Milicz Miasto	Miasto Milicz	02-13-034-0001	50/46	13-18-1-01-46 -b -00	D-STAN	Ls	ZL - tereny lasów/ KDL - drogi publiczne lokalne
593	Milicz Miasto	Miasto Milicz	02-13-034-0001	50/46	13-18-1-01-46 -c -00	D-STAN	Ls	ZL - tereny lasów/ KDL - drogi publiczne lokalne
594	Milicz Miasto	Miasto Milicz	02-13-034-0001	50/46	13-18-1-01-46 -f -00	D-STAN	Ls	ZL - tereny lasów/ KDL - drogi publiczne lokalne
595	Milicz Miasto	Miasto Milicz	02-13-034-0001	50/46	13-18-1-01-46 -g -00	PS	Ps	ZL - tereny lasów/ KDL - drogi publiczne lokalne
596	Milicz Miasto	Miasto Milicz	02-13-034-0001	50/46	13-18-1-01-46 -h -00	D-STAN	Ls	ZL - tereny lasów/ KDL - drogi publiczne lokalne
597	Milicz Miasto	Miasto Milicz	02-13-034-0001	50/46	13-18-1-01-46 -i -00	Ł	Ł	ZL - tereny lasów/ KDL - drogi publiczne lokalne
598	Milicz Miasto	Miasto Milicz	02-13-034-0001	108/11	13-18-1-02-11 -a -00	BUD INNE	Ls	MNu - tereny zabudowy mieszkaniowej jednorodzinnej z usługami
599	Milicz Miasto	Miasto Milicz	02-13-034-0001	143	13-18-1-02-11 -b -00	R	R	MNu - tereny zabudowy mieszkaniowej jednorodzinnej z usługami
600	Milicz Miasto	Miasto Milicz	02-13-034-0001	89	13-18-1-02-11 -c -00	D-STAN	Ls	ZL - lasy i tereny związane z gospodarką leśną/R - tereny rolnicze
601	Milicz Miasto	Miasto Milicz	02-13-034-0001	43/12	13-18-1-02-11 -h -00	BUD INNE	Ls	MN - tereny zabudowy mieszkaniowej jednorodzinnej
602	Milicz Miasto	Miasto Milicz	02-13-034-0001	79/11	13-18-1-02-11 -i -00	R	R	ZP - tereny zieleni urządzonej/ MN - tereny zabudowy mieszkaniowej jednorodzinnej/ D - ulica dojazdowa klasy D - dojazdowa
603	Milicz Miasto	Miasto Milicz	02-13-034-0001	79/11	13-18-1-02-11 -j -00	R	R	ZP - tereny zieleni urządzonej/ MN - tereny zabudowy mieszkaniowej jednorodzinnej/ D - ulica dojazdowa/ C - ciąg pieszy z zielenią towarzyszącą/ UR,UH,MN - teren usług produkcji, handlu, zabudowy mieszkaniowej jednorodzinnej oraz urządzeń w zakresie infrastruktury technicznej i komunikacyjnej
604	Milicz Miasto	Miasto Milicz	02-13-034-0001	79/11	13-18-1-02-11 -k -00	R	R	ZP - tereny zieleni urządzonej/ MN - tereny zabudowy mieszkaniowej jednorodzinnej/ D - ulica dojazdowa klasy D - dojazdowa/ C - ciąg pieszy z zielenią towarzyszącą
605	Milicz Miasto	Miasto Milicz	02-13-034-0001	79/11	13-18-1-02-11 -l -00	R	R	ZP - tereny zieleni urządzonej/ MN - tereny zabudowy mieszkaniowej jednorodzinnej/ D - ulica

Lp.	Gmina	Obręb ewidencyjny	Adres administracyjny	Nr działki	Adres leśny	Rodzaj użytku		Rodzaj zagospodarowania w MPZP/Studium
						SILP	EGiB	
								dojazdowa klasy D - dojazdowa
606	Milicz Miasto	Miasto Milicz	02-13-034-0001	31/66	13-18-1-02-64 -b -00	R	R	ZL - lasy
607	Milicz Miasto	Miasto Milicz	02-13-034-0001	31/66	13-18-1-02-64 -f -00	R	R	ZL - lasy
608	Milicz Miasto	Miasto Milicz	02-13-034-0001	30/90	13-18-1-02-65 -c -99	D-STAN	Ls	RL - tereny lasów/ RZ - tereny łąk i pastwisk wraz z zadrzewieniami, ciekami i rowami oraz drogami gruntowymi gospodarczymi
609	Milicz Miasto	Miasto Milicz	02-13-034-0001	15/68	13-18-1-02-67 -i -01	D-STAN	Ls	ZP - tereny zieleni urządzonej
610	Milicz Miasto	Miasto Milicz	02-13-034-0001	15/70	13-18-1-02-67 -i -99	D-STAN	Ls	ZP - tereny zieleni urządzonej
611	Milicz Miasto	Miasto Milicz	02-13-034-0001	25143	13-18-1-02-68 -c -00	D-STAN	Ls	RL - tereny lasów/ 1KGP - rezerwa terenu pod zachodnią obwodnicę miasta Milicza
612	Milicz Miasto	Miasto Milicz	02-13-034-0001	64	13-18-1-02-68A -b -00	D-STAN	Ls	RL - tereny lasów/ RZ - tereny łąk i pastwisk wraz z zadrzewieniami, ciekami i rowami oraz drogami gruntowymi gospodarczymi
613	Milicz Miasto	Miasto Milicz	02-13-034-0001	65	13-18-1-02-68A -h -00	Ł	Ł	RL - tereny lasów
614	Milicz Miasto	Miasto Milicz	02-13-034-0001	65	13-18-1-02-68A -j -00	D-STAN	Ls	RL - tereny lasów/ RZ - tereny łąk i pastwisk wraz z zadrzewieniami, ciekami i rowami oraz drogami gruntowymi gospodarczymi
615	Milicz Miasto	Miasto Milicz	02-13-034-0001	63	13-18-1-02-68A -n -00	BAGNO	N	RL - tereny lasów
616	Milicz Miasto	Miasto Milicz	02-13-034-0001	71	13-18-1-02-69 -l -00	D-STAN	Ls	UZ - tereny usług zdrowia
617	Milicz Miasto	Miasto Milicz	02-13-034-0001	13/70	13-18-1-02-70 -c -00	STRZEL	Bz	ZL - tereny lasów
618	Milicz Miasto	Miasto Milicz	02-13-034-0001	37/74	13-18-1-02-74 -a -00	R	R	MN - tereny zabudowy mieszkaniowej jednorodzinnej
619	Milicz Obszar wiejski	Czatkowice	02-13-035-0001	660	13-18-1-01-27 -h -00	RUROCIĄG	Tr	R - tereny rolne
620	Milicz Obszar wiejski	Czatkowice	02-13-035-0001	660	13-18-1-01-27 -i -00	RUROCIĄG	Tr	R - tereny rolne
621	Milicz Obszar wiejski	Czatkowice	02-13-035-0001	655	13-18-1-01-35 -a -00	S-PS	S-Ps	MN - tereny zabudowy mieszkaniowej jednorodzinnej
622	Milicz Obszar wiejski	Czatkowice	02-13-035-0001	655	13-18-1-01-35 -b -00	S-PS	S-Ps	MN - tereny zabudowy mieszkaniowej jednorodzinnej
623	Milicz Obszar wiejski	Czatkowice	02-13-035-0001	655	13-18-1-01-35 -g -00	PS	Ps	MN - tereny zabudowy mieszkaniowej jednorodzinnej
624	Milicz Obszar wiejski	Czatkowice	02-13-035-0001	655	13-18-1-01-35 -h -00	R	R	ZL - tereny lasów/ R - tereny rolne/ MN - tereny zabudowy mieszkaniowej jednorodzinnej

Lp.	Gmina	Obręb ewidencyjny	Adres administracyjny	Nr działki	Adres leśny	Rodzaj użytku		Rodzaj zagospodarowania w MPZP/Studium
						SILP	EGiB	
625	Milicz Obszar wiejski	Czatkowice	02-13-035-0001	655	13-18-1-01-35 -l -00	RUROCIĄG	Tr	ZL - tereny lasów
626	Milicz Obszar wiejski	Czatkowice	02-13-035-0001	643/36	13-18-1-01-36 -f -00	BAGNO	N	ZL - tereny lasów
627	Milicz Obszar wiejski	Czatkowice	02-13-035-0001	634/41	13-18-1-01-41 -b -00	RUROCIĄG	Tr	ZL - tereny lasów
628	Milicz Obszar wiejski	Czatkowice	02-13-035-0001	635/42	13-18-1-01-42 -fx -00	RUROCIĄG	Tr	ZL - tereny lasów
629	Milicz Obszar wiejski	Duchowo	02-13-035-0002	289	13-18-1-01-44 -a -00	Ł	Ł	UP - tereny usług i produkcji
630	Milicz Obszar wiejski	Duchowo	02-13-035-0002	289	13-18-1-01-44 -b -00	ZADRZEW	Lz	UP - tereny usług i produkcji
631	Milicz Obszar wiejski	Duchowo	02-13-035-0002	289	13-18-1-01-44 -c -00	PS	Ps	UP - tereny usług i produkcji/ MNU - tereny zabudowy mieszkaniowej jednorodzinnej oraz usługowej
632	Milicz Obszar wiejski	Duchowo	02-13-035-0002	289	13-18-1-01-44 -f -00	R	R	UP - tereny usług i produkcji/ KDL - drogi publiczne lokalne
633	Milicz Obszar wiejski	Duchowo	02-13-035-0002	289	13-18-1-01-44 -g -00	R	R	UP - tereny usług i produkcji/ MNU - tereny zabudowy mieszkaniowej jednorodzinnej oraz usługowej/ KDL - drogi publiczne lokalne
634	Milicz Obszar wiejski	Duchowo	02-13-035-0002	286	13-18-1-01-44 -h -00	PS	Ps	UP - tereny usług i produkcji/ MNU - tereny zabudowy mieszkaniowej jednorodzinnej oraz usługowej/ KDL - drogi publiczne lokalne
635	Milicz Obszar wiejski	Duchowo	02-13-035-0002	285	13-18-1-01-44 -i -00	Ł	Ł	UP - tereny usług i produkcji
636	Milicz Obszar wiejski	Duchowo	02-13-035-0002	285	13-18-1-01-44 -j -00	SUKCESJA	Ls	UP - tereny usług i produkcji
637	Milicz Obszar wiejski	Duchowo	02-13-035-0002	285	13-18-1-01-44 -k -00	L ENERG	Ls	UP - tereny usług i produkcji
638	Milicz Obszar wiejski	Duchowo	02-13-035-0002	285	13-18-1-01-44 -l -00	L ENERG	Ls	UP - tereny usług i produkcji
639	Milicz Obszar wiejski	Duchowo	02-13-035-0002	288	13-18-1-01-44 -m -00	D-STAN	Ls	ZL - tereny lasów/ KDL - drogi publiczne lokalne
640	Milicz Obszar wiejski	Duchowo	02-13-035-0002	18507	13-18-1-01-50 -i -00	TER ZDEW	N	ZL - lasy i tereny związane z gospodarką leśną
641	Milicz Obszar wiejski	Duchowo	02-13-035-0002	282/50	13-18-1-01-50 -k -00	L ENERG	Ls	ZL - lasy i tereny związane z gospodarką leśną/ R - tereny rolnicze
642	Milicz Obszar wiejski	Duchowo	02-13-035-0002	282/50	13-18-1-01-50 -m -00	D-STAN	Ls	R - tereny rolnicze
643	Milicz Obszar	Godnowa	02-13-035-0003	213/183	13-18-2-09-183 -m -00	Ł	Ł	ZL - lasy i tereny związane z gospodarką leśną

Lp.	Gmina	Obręb ewidencyjny	Adres administracyjny	Nr działki	Adres leśny	Rodzaj użytku		Rodzaj zagospodarowania w MPZP/Studium
						SILP	EGiB	
	wiejski							
644	Milicz Obszar wiejski	Godnowa	02-13-035-0003	214/184	13-18-2-09-184 -d -00	STAW R-Ł	Wsr-Ł	ZL - lasy i tereny związane z gospodarką leśną
645	Milicz Obszar wiejski	Godnowa	02-13-035-0003	237/3	13-18-2-09-188 -h -00	R	R	RP,RZ - tereny upraw polowych, łąk i pastwisk/ MN - tereny zabudowy mieszkaniowej jednorodzinnej
646	Milicz Obszar wiejski	Godnowa	02-13-035-0003	237/3	13-18-2-09-188 -i -00	Ł	Ł	RP,RZ - tereny upraw polowych, łąk i pastwisk/ W - tereny wód otwartych
647	Milicz Obszar wiejski	Godnowa	02-13-035-0003	236/3	13-18-2-09-188 -j -00	R	R	RP - tereny upraw polowych, łąk i pastwisk/ MN - tereny zabudowy mieszkaniowej jednorodzinnej
648	Milicz Obszar wiejski	Godnowa	02-13-035-0003	231	13-18-2-09-188 -k -00	D-STAN	Ls	RZ - tereny trwałych łąk
649	Milicz Obszar wiejski	Godnowa	02-13-035-0003	234	13-18-2-09-202 -k -00	PS	Ps	RL - tereny rolnicze preferowane do zalesienia
650	Milicz Obszar wiejski	Godnowa	02-13-035-0003	218/203	13-18-2-09-203 -g -00	STAW R-Ł	Wsr-Ł	ZL - lasy i tereny związane z gospodarką leśną
651	Milicz Obszar wiejski	Gogołowice	02-13-035-0004	293/247	13-18-2-10-247 -c -00	BR-R	Br-R	MN - tereny zabudowy mieszkaniowej jednorodzinnej
652	Milicz Obszar wiejski	Gogołowice	02-13-035-0004	290/247	13-18-2-10-247 -j -00	D-STAN	Ls	ZL - lasy i tereny związane z gospodarką leśną/ RL - tereny rolnicze preferowane do zalesienia
653	Milicz Obszar wiejski	Gogołowice	02-13-035-0004	290/247	13-18-2-10-247 -n -00	L ENERG	Ls	RL - tereny rolnicze preferowane do zalesienia
654	Milicz Obszar wiejski	Gogołowice	02-13-035-0004	290/247	13-18-2-10-247 -o -00	D-STAN	Ls	RL - tereny rolnicze preferowane do zalesienia
655	Milicz Obszar wiejski	Gogołowice	02-13-035-0004	292/255	13-18-2-10-255 -g -00	D-STAN	Ls	ZL - lasy i tereny związane z gospodarką leśną/ RL - tereny rolnicze preferowane do zalesienia
656	Milicz Obszar wiejski	Gogołowice	02-13-035-0004	292/255	13-18-2-10-255 -h -00	R	R	RL - tereny rolnicze preferowane do zalesienia
657	Milicz Obszar wiejski	Gogołowice	02-13-035-0004	292/255	13-18-2-10-255 -i -00	R	R	RL - tereny rolnicze preferowane do zalesienia
658	Milicz Obszar wiejski	Gogołowice	02-13-035-0004	292/255	13-18-2-10-255 -j -00	R	R	RL - tereny rolnicze preferowane do zalesienia
659	Milicz Obszar wiejski	Gogołowice	02-13-035-0004	296	13-18-2-10-259 -j -00	D-STAN	Ls	ZL - lasy i tereny związane z gospodarką leśną/ R - tereny rolnicze
660	Milicz Obszar wiejski	Gogołowice	02-13-035-0004	255/263	13-18-2-10-263 -j -00	D-STAN	Ls	ZL - lasy i tereny związane z gospodarką leśną/ R - tereny rolnicze
661	Milicz Obszar wiejski	Gogołowice	02-13-035-0004	255/263	13-18-2-10-263 -p -00	RUROCIĄG	Tr	ZL - lasy i tereny związane z gospodarką leśną
662	Milicz Obszar wiejski	Gogołowice	02-13-035-0004	254/264	13-18-2-10-264 -i -00	S-PS	S-Ps	RL - tereny rolnicze preferowane do zalesienia

Lp.	Gmina	Obręb ewidencyjny	Adres administracyjny	Nr działki	Adres leśny	Rodzaj użytku		Rodzaj zagospodarowania w MPZP/Studium
						SILP	EGiB	
663	Milicz Obszar wiejski	Gogołowice	02-13-035-0004	253/270	13-18-2-10-270 -b -00	R	R	RL - tereny rolnicze preferowane do zalesienia
664	Milicz Obszar wiejski	Gogołowice	02-13-035-0004	253/270	13-18-2-10-270 -c -00	PS	Ps	RL - tereny rolnicze preferowane do zalesienia
665	Milicz Obszar wiejski	Gogołowice	02-13-035-0004	253/270	13-18-2-10-270 -k -00	R	R	RL - tereny rolnicze preferowane do zalesienia
666	Milicz Obszar wiejski	Gogołowice	02-13-035-0004	253/270	13-18-2-10-270 -l -00	RUROCIĄG	Tr	RL - tereny rolnicze preferowane do zalesienia
667	Milicz Obszar wiejski	Gogołowice	02-13-035-0004	258/275	13-18-2-10-275 -f -00	RUROCIĄG	Tr	ZL - lasy i tereny związane z gospodarką leśną
668	Milicz Obszar wiejski	Gogołowice	02-13-035-0004	300/3	13-18-2-10-277 -a -00	D-STAN	Ls	RM - tereny zabudowy zagrodowej/ ZL - lasy i tereny związane z gospodarką leśną
669	Milicz Obszar wiejski	Gogołowice	02-13-035-0004	300/1	13-18-2-10-277 -n -00	DROGI L	Ls	RM - tereny zabudowy zagrodowej
670	Milicz Obszar wiejski	Gogołowice	02-13-035-0004	267/347	13-18-2-17-347 -c -00	Ł	Ł	ZL - lasy i tereny związane z gospodarką leśną/ RL - tereny rolnicze preferowane do zalesienia
671	Milicz Obszar wiejski	Gogołowice	02-13-035-0004	266/348	13-18-2-17-348 -b -00	D-STAN	Ls	RL - tereny rolnicze preferowane do zalesienia
672	Milicz Obszar wiejski	Gogołowice	02-13-035-0004	266/348	13-18-2-17-348 -c -00	Ł	Ł	RL - tereny rolnicze preferowane do zalesienia
673	Milicz Obszar wiejski	Kaszowo	02-13-035-0006	367	13-18-1-02-100 -d -00	PS	Ps	MN - tereny zabudowy mieszkaniowej jednorodzinnej i rekreacji indywidualnej/ ZL - lasy
674	Milicz Obszar wiejski	Kaszowo	02-13-035-0006	367	13-18-1-02-100 -g -00	BR-PS	Br-Ps	MN - tereny zabudowy mieszkaniowej jednorodzinnej i rekreacji indywidualnej
675	Milicz Obszar wiejski	Kaszowo	02-13-035-0006	367	13-18-1-02-100 -m -00	PS	Ps	MN - tereny zabudowy mieszkaniowej jednorodzinnej i rekreacji indywidualnej
676	Milicz Obszar wiejski	Kaszowo	02-13-035-0006	367	13-18-1-02-100 -p -00	D-STAN	Ls	ZN - łąki i pastwiska - tereny zieleni objęte formami ochrony przyrody zgodnie z przepisami o ochronie przyrody
677	Milicz Obszar wiejski	Kaszowo	02-13-035-0006	367	13-18-1-02-100 -r -00	D-STAN	Ls	ZL - tereny lasów/ RZ - tereny trwałych łąk
678	Milicz Obszar wiejski	Kaszowo	02-13-035-0006	367	13-18-1-02-100 -s -00	RETENCJA	Ls	RZ - tereny trwałych łąk
679	Milicz Obszar wiejski	Kaszowo	02-13-035-0006	363	13-18-1-02-102 -d -00	D-STAN	Ls	ZL - lasy/ KD/GP - droga publiczna główna ruchu przyspieszonego
680	Milicz Obszar wiejski	Kaszowo	02-13-035-0006	363	13-18-1-02-102 -f -00	D-STAN	Ls	ZL - lasy/ KD/GP - droga publiczna główna ruchu przyspieszonego
681	Milicz Obszar wiejski	Kaszowo	02-13-035-0006	363	13-18-1-02-102 -j -00	D-STAN	Ls	ZL - lasy/ KD/GP - droga publiczna główna ruchu przyspieszonego/ RL - tereny lasów
682	Milicz Obszar	Kaszowo	02-13-035-0006	363	13-18-1-02-102 -o -00	D-STAN	Ls	ZL - lasy/ KD/GP - droga publiczna główna ruchu

Lp.	Gmina	Obręb ewidencyjny	Adres administracyjny	Nr działki	Adres leśny	Rodzaj użytku		Rodzaj zagospodarowania w MPZP/Studium
						SILP	EGiB	
	wiejski							przyspieszonego
683	Milicz Obszar wiejski	Kaszowo	02-13-035-0006	424	13-18-1-02-107 -d -00	R	R	ZL - tereny lasów
684	Milicz Obszar wiejski	Kaszowo	02-13-035-0006	424	13-18-1-02-107 -f -00	R	R	ZL - tereny lasów
685	Milicz Obszar wiejski	Kaszowo	02-13-035-0006	424	13-18-1-02-108 -b -00	Ł	Ł	ZL - tereny lasów
686	Milicz Obszar wiejski	Kaszowo	02-13-035-0006	380	13-18-1-02-71 -b -00	D-STAN	Ls	ZL - lasy/ ZN - łąki i pastwiska - tereny zieleni objęte formami ochrony przyrody zgodnie z przepisami o ochronie przyrody
687	Milicz Obszar wiejski	Kaszowo	02-13-035-0006	380	13-18-1-02-71 -i -00	BAGNO	N	ZL - lasy/ ZN - łąki i pastwiska -tereny zieleni objęte formami ochrony przyrody zgodnie z przepisami o ochronie przyrody
688	Milicz Obszar wiejski	Kaszowo	02-13-035-0006	380	13-18-1-02-72 -a -00	D-STAN	Ls	ZL - lasy/ ZN - łąki i pastwiska - tereny zieleni objęte formami ochrony przyrody zgodnie z przepisami o ochronie przyrody
689	Milicz Obszar wiejski	Kaszowo	02-13-035-0006	380	13-18-1-02-72 -b -00	BAGNO	N	ZL - lasy/ ZN - łąki i pastwiska -tereny zieleni objęte formami ochrony przyrody zgodnie z przepisami o ochronie przyrody
690	Milicz Obszar wiejski	Kaszowo	02-13-035-0006	380	13-18-1-02-72 -c -00	D-STAN	Ls	ZL - lasy/ ZN - łąki i pastwiska - tereny zieleni objęte formami ochrony przyrody zgodnie z przepisami o ochronie przyrody
691	Milicz Obszar wiejski	Kaszowo	02-13-035-0006	342/77	13-18-1-02-77 -j -00	R	R	M - tereny zabudowy mieszkaniowej
692	Milicz Obszar wiejski	Kaszowo	02-13-035-0006	368/8	13-18-1-02-81 -by -00	STADION	Bz	R - tereny rolnicze
693	Milicz Obszar wiejski	Kaszowo	02-13-035-0006	368/7	13-18-1-02-81 -h -00	PS	Ps	R - tereny rolnicze/ ZL - lasy
694	Milicz Obszar wiejski	Kaszowo	02-13-035-0006	368/1	13-18-1-02-81 -i -00	R	R	MN - tereny zabudowy mieszkaniowej jednorodzinnej i rekreacji indywidualnej
695	Milicz Obszar wiejski	Kaszowo	02-13-035-0006	368/2	13-18-1-02-81 -j -00	R	R	MN - tereny zabudowy mieszkaniowej jednorodzinnej i rekreacji indywidualnej
696	Milicz Obszar wiejski	Kaszowo	02-13-035-0006	368/3	13-18-1-02-81 -k -00	R	R	MN - tereny zabudowy mieszkaniowej jednorodzinnej i rekreacji indywidualnej
697	Milicz Obszar wiejski	Kaszowo	02-13-035-0006	368/3	13-18-1-02-81 -l -00	SUKCESJA	Ls	MN - tereny zabudowy mieszkaniowej jednorodzinnej i rekreacji indywidualnej
698	Milicz Obszar wiejski	Kaszowo	02-13-035-0006	378/81	13-18-1-02-81 -lx -00	PS	Ps	MN - tereny zabudowy mieszkaniowej jednorodzinnej i rekreacji indywidualnej
699	Milicz Obszar wiejski	Kaszowo	02-13-035-0006	377/81	13-18-1-02-81 -mx -00	PS	Ps	MN - tereny zabudowy mieszkaniowej jednorodzinnej i rekreacji indywidualnej

Lp.	Gmina	Obręb ewidencyjny	Adres administracyjny	Nr działki	Adres leśny	Rodzaj użytku		Rodzaj zagospodarowania w MPZP/Studium
						SILP	EGiB	
700	Milicz Obszar wiejski	Kaszowo	02-13-035-0006	368/7	13-18-1-02-81 -o -00	R	R	M, U - tereny zabudowy mieszkaniowej o charakterze wiejskim i usług nieuciążliwych
701	Milicz Obszar wiejski	Kaszowo	02-13-035-0006	376/81	13-18-1-02-81 -ox -00	PS	Ps	MN - tereny zabudowy mieszkaniowej jednorodzinnej i rekreacji indywidualnej
702	Milicz Obszar wiejski	Kaszowo	02-13-035-0006	375/81	13-18-1-02-81 -px -00	PS	Ps	MN - tereny zabudowy mieszkaniowej jednorodzinnej i rekreacji indywidualnej
703	Milicz Obszar wiejski	Kaszowo	02-13-035-0006	369	13-18-1-02-81 -r -00	PS	Ps	MN - tereny zabudowy mieszkaniowej jednorodzinnej i rekreacji indywidualnej
704	Milicz Obszar wiejski	Kaszowo	02-13-035-0006	379/81	13-18-1-02-81 -rx -00	PS	Ps	MN - tereny zabudowy mieszkaniowej jednorodzinnej i rekreacji indywidualnej
705	Milicz Obszar wiejski	Kaszowo	02-13-035-0006	366	13-18-1-02-81 -s -00	PS	Ps	MN - tereny zabudowy mieszkaniowej jednorodzinnej i rekreacji indywidualnej/ WS - tereny wód powierzchniowych, śródlądowych – stawy hodowlane i rekreacyjne z obudową biologiczną oraz rowy z obudową biologiczną
706	Milicz Obszar wiejski	Kaszowo	02-13-035-0006	379/81	13-18-1-02-81 -sx -00	Ł	Ł	MN - tereny zabudowy mieszkaniowej jednorodzinnej i rekreacji indywidualnej
707	Milicz Obszar wiejski	Kaszowo	02-13-035-0006	366	13-18-1-02-81 -t -00	R	R	MN - tereny zabudowy mieszkaniowej jednorodzinnej i rekreacji indywidualnej
708	Milicz Obszar wiejski	Kaszowo	02-13-035-0006	117/88	13-18-1-02-88 -a -00	R	R	UT - tereny usług turystycznych, sportu i rekreacji
709	Milicz Obszar wiejski	Kaszowo	02-13-035-0006	117/88	13-18-1-02-88 -b -00	R	R	UT - tereny usług turystycznych, sportu i rekreacji
710	Milicz Obszar wiejski	Kaszowo	02-13-035-0006	327/89	13-18-1-02-89 -a -00	PS	Ps	R - tereny rolnicze/ MN - tereny zabudowy mieszkaniowej jednorodzinnej i rekreacji indywidualnej
711	Milicz Obszar wiejski	Kaszowo	02-13-035-0006	327/89	13-18-1-02-89 -d -00	Ł	Ł	ZL - lasy
712	Milicz Obszar wiejski	Mitochowice	02-13-035-0007	199/115	13-18-1-01-115 -k -00	R	R	RL - tereny rolnicze przeznaczone do zalesienia
713	Milicz Obszar wiejski	Mitochowice	02-13-035-0007	220/2	13-18-1-01-115 -n -00	Ł	Ł	MN - zabudowa mieszkaniowa jednorodzinna
714	Milicz Obszar wiejski	Mitochowice	02-13-035-0007	220/2	13-18-1-01-115 -o -00	Ł-ROWY	W-Ł	MN - zabudowa mieszkaniowa jednorodzinna
715	Milicz Obszar wiejski	Mitochowice	02-13-035-0007	222	13-18-1-01-116 -t -00	PS	Ps	MN - zabudowa mieszkaniowa jednorodzinna
716	Milicz Obszar wiejski	Mitochowice	02-13-035-0007	222	13-18-1-01-116 -w -00	S-PS	S-Ps	MN - zabudowa mieszkaniowa jednorodzinna
717	Milicz Obszar wiejski	Mitochowice	02-13-035-0007	235	13-18-1-01-121 -f -00	PS	Ps	ZL - tereny lasów

Lp.	Gmina	Obręb ewidencyjny	Adres administracyjny	Nr działki	Adres leśny	Rodzaj użytku		Rodzaj zagospodarowania w MPZP/Studium
						SILP	EGiB	
718	Milicz Obszar wiejski	Mitochowice	02-13-035-0007	235	13-18-1-01-121 -r -00	BAGNO	N	RL - tereny rolnicze przeznaczone do zalesienia
719	Milicz Obszar wiejski	Mitochowice	02-13-035-0007	235	13-18-1-01-121 -s -00	D-STAN	Ls	RL - tereny rolnicze przeznaczone do zalesienia
720	Milicz Obszar wiejski	Mitochowice	02-13-035-0007	226	13-18-1-01-62 -m -00	PS	Ps	MN - zabudowa mieszkaniowa jednorodzinna
721	Milicz Obszar wiejski	Mitochowice	02-13-035-0007	227	13-18-1-01-62 -n -00	PS	Ps	MN - zabudowa mieszkaniowa jednorodzinna
722	Milicz Obszar wiejski	Mitochowice	02-13-035-0007	228	13-18-1-01-62 -o -00	PS	Ps	ZL - tereny lasów
723	Milicz Obszar wiejski	Mitochowice	02-13-035-0007	231	13-18-1-01-62 -p -00	PS	Ps	MN - zabudowa mieszkaniowa jednorodzinna/ ZL - tereny lasów
724	Milicz Obszar wiejski	Mitochowice	02-13-035-0007	233	13-18-1-02-101 -h -00	Ł	Ł	RL - tereny lasów
725	Milicz Obszar wiejski	Mitochowice	02-13-035-0007	233	13-18-1-02-101 -i -00	Ł	Ł	RL - tereny lasów
726	Milicz Obszar wiejski	Mitochowice	02-13-035-0007	243	13-18-1-03-126 -a -00	D-STAN	Ls	ZL - tereny lasów/ RL - tereny rolnicze przeznaczone do zalesienia
727	Milicz Obszar wiejski	Mitochowice	02-13-035-0007	242	13-18-1-03-135 -t -00	R	R	RL - tereny rolnicze przeznaczone do zalesienia/ E - elektroenergetyka
728	Milicz Obszar wiejski	Niesułowice	02-13-035-0008	223/24	13-18-1-01-24 -c -00	R	R	ZL - lasy i tereny związane z gospodarką leśną
729	Milicz Obszar wiejski	Niesułowice	02-13-035-0008	224/25	13-18-1-01-25 -g -00	N KOP	N	ZL - lasy i tereny związane z gospodarką leśną
730	Milicz Obszar wiejski	Niesułowice	02-13-035-0008	225/28	13-18-1-01-28 -b -00	SUKCESJA	Ls	RL - tereny rolnicze preferowane do zalesienia
731	Milicz Obszar wiejski	Niesułowice	02-13-035-0008	225/28	13-18-1-01-28 -c -00	D-STAN	Ls	RL - tereny rolnicze preferowane do zalesienia/ ZL - lasy i tereny związane z gospodarką leśną
732	Milicz Obszar wiejski	Niesułowice	02-13-035-0008	225/28	13-18-1-01-28 -d -00	D-STAN	Ls	RL - tereny rolnicze preferowane do zalesienia/ ZL - lasy i tereny związane z gospodarką leśną
733	Milicz Obszar wiejski	Niesułowice	02-13-035-0008	225/28	13-18-1-01-28 -g -00	R	R	RL - tereny rolnicze preferowane do zalesienia
734	Milicz Obszar wiejski	Niesułowice	02-13-035-0008	225/28	13-18-1-01-28 -i -00	L ENERG	Ls	ZL - lasy i tereny związane z gospodarką leśną/ RL - tereny rolnicze preferowane do zalesienia
735	Milicz Obszar wiejski	Niesułowice	02-13-035-0008	231/53	13-18-1-01-53 -d -00	R	R	ZL - lasy i tereny związane z gospodarką leśną
736	Milicz Obszar wiejski	Niesułowice	02-13-035-0008	231/53	13-18-1-01-53 -f -00	PS	Ps	ZL - lasy i tereny związane z gospodarką leśną
737	Milicz Obszar wiejski	Nowy Zamek	02-13-035-0009	459	13-18-2-08-164 -g -00	D-STAN	Ls	ZL - tereny zadrzewień

Lp.	Gmina	Obręb ewidencyjny	Adres administracyjny	Nr działki	Adres leśny	Rodzaj użytku		Rodzaj zagospodarowania w MPZP/Studium
						SILP	EGiB	
738	Milicz Obszar wiejski	Nowy Zamek	02-13-035-0009	431/166	13-18-2-08-166 -a -00	PS	Ps	ZL - tereny lasów/ RZ - tereny trwałych łąk
739	Milicz Obszar wiejski	Nowy Zamek	02-13-035-0009	431/166	13-18-2-08-166 -b -00	D-STAN	Ls	RZ - tereny trwałych łąk
740	Milicz Obszar wiejski	Nowy Zamek	02-13-035-0009	431/166	13-18-2-08-166 -f -00	D-STAN	Ls	ZL - tereny lasów/ RZ - tereny trwałych łąk
741	Milicz Obszar wiejski	Nowy Zamek	02-13-035-0009	463	13-18-2-08-167 -l -00	D-STAN	Ls	ZL - tereny lasów/ RZ - tereny trwałych łąk
742	Milicz Obszar wiejski	Nowy Zamek	02-13-035-0009	449/168	13-18-2-08-168 -l -00	RUROCIĄG	Tr	ZL - tereny lasów
743	Milicz Obszar wiejski	Nowy Zamek	02-13-035-0009	452/170	13-18-2-08-170 -c -00	BAGNO	N	ZL - tereny lasów
744	Milicz Obszar wiejski	Nowy Zamek	02-13-035-0009	452/170	13-18-2-08-170 -f -00	Ł	Ł	ZL - tereny lasów
745	Milicz Obszar wiejski	Nowy Zamek	02-13-035-0009	452/170	13-18-2-08-170 -g -00	BAGNO	N	ZL - tereny lasów
746	Milicz Obszar wiejski	Nowy Zamek	02-13-035-0009	453/170	13-18-2-08-170 -h -00	BAGNO	N	ZL - tereny lasów
747	Milicz Obszar wiejski	Piękocin	02-13-035-0010	396/360	13-18-2-17-360 -c -00	R	R	ZL- lasy
748	Milicz Obszar wiejski	Piękocin	02-13-035-0010	409	13-18-2-17-361 -bx -00	Ł	Ł	Z - teren zieleni naturalnej
749	Milicz Obszar wiejski	Piękocin	02-13-035-0010	419/2	13-18-2-17-361 -c -00	N KOP	N	ZLD - tereny zadrzewień i dolesień
750	Milicz Obszar wiejski	Piękocin	02-13-035-0010	412	13-18-2-17-361 -dx -00	PS	Ps	ZL- lasy
751	Milicz Obszar wiejski	Piękocin	02-13-035-0010	412	13-18-2-17-361 -fx -00	D-STAN	Ls	ZL- lasy/ MN - zabudowa mieszkaniowa jednorodzinna
752	Milicz Obszar wiejski	Piękocin	02-13-035-0010	414	13-18-2-17-361 -gx -00	PS	Ps	KDW - droga wewnętrzna
753	Milicz Obszar wiejski	Piękocin	02-13-035-0010	414	13-18-2-17-361 -hx -00	DROGI L	Ls	KDW - droga wewnętrzna
754	Milicz Obszar wiejski	Piękocin	02-13-035-0010	417	13-18-2-17-361 -s -00	PS	Ps	MN - zabudowa mieszkaniowa jednorodzinna
755	Milicz Obszar wiejski	Piękocin	02-13-035-0010	415	13-18-2-17-361 -t -00	PS	Ps	RM/MN - zabudowa zagrodowa/zabudowa mieszkaniowa jednorodzinna
756	Milicz Obszar wiejski	Piękocin	02-13-035-0010	417	13-18-2-17-361 -x -00	R	R	MN - zabudowa mieszkaniowa jednorodzinna
757	Milicz Obszar wiejski	Piękocin	02-13-035-0010	398/362	13-18-2-17-362 -i -00	R	R	ZL- lasy

Lp.	Gmina	Obręb ewidencyjny	Adres administracyjny	Nr działki	Adres leśny	Rodzaj użytku		Rodzaj zagospodarowania w MPZP/Studium
						SILP	EGiB	
758	Milicz Obszar wiejski	Piękocin	02-13-035-0010	398/362	13-18-2-17-362 -j -00	R	R	ZL- lasy
759	Milicz Obszar wiejski	Postolin	02-13-035-0011	528/1	13-18-1-02-104 -n -00	R	R	MN - tereny zabudowy mieszkaniowej jednorodzinnej i rekreacji indywidualnej
760	Milicz Obszar wiejski	Postolin	02-13-035-0011	528/1	13-18-1-02-104 -o -00	R	R	MN - tereny zabudowy mieszkaniowej jednorodzinnej i rekreacji indywidualnej
761	Milicz Obszar wiejski	Postolin	02-13-035-0011	528/1	13-18-1-02-104 -r -00	PS	Ps	MN - tereny zabudowy mieszkaniowej jednorodzinnej i rekreacji indywidualnej
762	Milicz Obszar wiejski	Postolin	02-13-035-0011	536	13-18-1-03-131 -b -00	R	R	MN - tereny zabudowy mieszkaniowej jednorodzinnej i rekreacji indywidualnej
763	Milicz Obszar wiejski	Postolin	02-13-035-0011	556	13-18-1-03-131 -i -00	Ł	Ł	MN - tereny zabudowy mieszkaniowej jednorodzinnej i rekreacji indywidualnej
764	Milicz Obszar wiejski	Postolin	02-13-035-0011	556	13-18-1-03-131 -j -00	Ł-ROWY	W-Ł	MN - tereny zabudowy mieszkaniowej jednorodzinnej i rekreacji indywidualnej
765	Milicz Obszar wiejski	Postolin	02-13-035-0011	556	13-18-1-03-131 -k -00	Ł	Ł	MN - tereny zabudowy mieszkaniowej jednorodzinnej i rekreacji indywidualnej
766	Milicz Obszar wiejski	Postolin	02-13-035-0011	556	13-18-1-03-131 -l -00	R	R	MN - tereny zabudowy mieszkaniowej jednorodzinnej i rekreacji indywidualnej
767	Milicz Obszar wiejski	Postolin	02-13-035-0011	556	13-18-1-03-131 -m -00	R	R	MN - tereny zabudowy mieszkaniowej jednorodzinnej i rekreacji indywidualnej
768	Milicz Obszar wiejski	Postolin	02-13-035-0011	556	13-18-1-03-131 -t -00	R	R	MN - tereny zabudowy mieszkaniowej jednorodzinnej i rekreacji indywidualnej
769	Milicz Obszar wiejski	Postolin	02-13-035-0011	530	13-18-1-03-132 -a -00	R	R	MN - tereny zabudowy mieszkaniowej jednorodzinnej i rekreacji indywidualnej
770	Milicz Obszar wiejski	Postolin	02-13-035-0011	543/2	13-18-1-03-132 -n -00	PS	Ps	MN - tereny zabudowy mieszkaniowej jednorodzinnej i rekreacji indywidualnej
771	Milicz Obszar wiejski	Postolin	02-13-035-0011	543/2	13-18-1-03-132 -o -00	R	R	MN - tereny zabudowy mieszkaniowej jednorodzinnej i rekreacji indywidualnej
772	Milicz Obszar wiejski	Postolin	02-13-035-0011	535	13-18-1-03-136 -d -00	D-STAN	Ls	ZL -las/ M,U - tereny zabudowy mieszkaniowej o charakterze wiejskim i usług nieuciążliwych
773	Milicz Obszar wiejski	Postolin	02-13-035-0011	534/1	13-18-1-03-136 -f -00	BR-PS	Br-Ps	M,U - tereny zabudowy mieszkaniowej o charakterze wiejskim i usług nieuciążliwych
774	Milicz Obszar wiejski	Postolin	02-13-035-0011	534/2	13-18-1-03-136 -g -00	PS	Ps	M,U - tereny zabudowy mieszkaniowej o charakterze wiejskim i usług nieuciążliwych
775	Milicz Obszar wiejski	Postolin	02-13-035-0011	264/142	13-18-1-03-142 -b -00	D-STAN	Ls	ZL - lasy/ ZN - łąki i pastwiska - tereny zieleni objęte formami ochrony przyrody zgodnie z przepisami o ochronie przyrody
776	Milicz Obszar wiejski	Postolin	02-13-035-0011	264/142	13-18-1-03-142 -c -00	RETENCJA	Ls	ZL -las/ ZN - łąki i pastwiska - tereny zieleni objęte formami ochrony przyrody zgodnie z przepisami o ochronie przyrody

Lp.	Gmina	Obręb ewidencyjny	Adres administracyjny	Nr działki	Adres leśny	Rodzaj użytku		Rodzaj zagospodarowania w MPZP/Studium
						SILP	EGiB	
777	Milicz Obszar wiejski	Postolin	02-13-035-0011	541/2	13-18-1-03-149 -a -00	R	R	M,U - tereny zabudowy mieszkaniowej o charakterze wiejskim i usług nieuciążliwych
778	Milicz Obszar wiejski	Postolin	02-13-035-0011	541/2	13-18-1-03-149 -b -00	BUD INNE	Ls	M,U - tereny zabudowy mieszkaniowej o charakterze wiejskim i usług nieuciążliwych
779	Milicz Obszar wiejski	Postolin	02-13-035-0011	541/2	13-18-1-03-149 -f -00	R	R	M,U - tereny zabudowy mieszkaniowej o charakterze wiejskim i usług nieuciążliwych
780	Milicz Obszar wiejski	Postolin	02-13-035-0011	541/2	13-18-1-03-149 -g -00	PS	Ps	M,U - tereny zabudowy mieszkaniowej o charakterze wiejskim i usług nieuciążliwych
781	Milicz Obszar wiejski	Postolin	02-13-035-0011	538	13-18-1-03-149 -h -00	R	R	M,U - tereny zabudowy mieszkaniowej o charakterze wiejskim i usług nieuciążliwych
782	Milicz Obszar wiejski	Postolin	02-13-035-0011	540	13-18-1-03-149 -j -00	R	R	M,U - tereny zabudowy mieszkaniowej o charakterze wiejskim i usług nieuciążliwych
783	Milicz Obszar wiejski	Postolin	02-13-035-0011	541/2	13-18-1-03-149 -k -00	PS	Ps	M,U - tereny zabudowy mieszkaniowej o charakterze wiejskim i usług nieuciążliwych
784	Milicz Obszar wiejski	Postolin	02-13-035-0011	540	13-18-1-03-149 -l -00	PS	Ps	M,U - tereny zabudowy mieszkaniowej o charakterze wiejskim i usług nieuciążliwych
785	Milicz Obszar wiejski	Postolin	02-13-035-0011	541/2	13-18-1-03-149 -m -00	R	R	M,U - tereny zabudowy mieszkaniowej o charakterze wiejskim i usług nieuciążliwych
786	Milicz Obszar wiejski	Postolin	02-13-035-0011	541/2	13-18-1-03-149 -n -00	UJ WODY	Ba	ZL -lasy/ M,U - tereny zabudowy mieszkaniowej o charakterze wiejskim i usług nieuciążliwych
787	Milicz Obszar wiejski	Postolin	02-13-035-0011	541/2	13-18-1-03-149 -o -00	R	R	M,U - tereny zabudowy mieszkaniowej o charakterze wiejskim i usług nieuciążliwych
788	Milicz Obszar wiejski	Postolin	02-13-035-0011	541/2	13-18-1-03-149 -p -00	L-CTWO	Ls	M,U - tereny zabudowy mieszkaniowej o charakterze wiejskim i usług nieuciążliwych/ ZL -lasy
789	Milicz Obszar wiejski	Postolin	02-13-035-0011	541/2	13-18-1-03-149 -r -00	PS	Ps	M,U - tereny zabudowy mieszkaniowej o charakterze wiejskim i usług nieuciążliwych
790	Milicz Obszar wiejski	Postolin	02-13-035-0011	541/2	13-18-1-03-149 -s -00	R	R	M,U - tereny zabudowy mieszkaniowej o charakterze wiejskim i usług nieuciążliwych
791	Milicz Obszar wiejski	Postolin	02-13-035-0011	541/2	13-18-1-03-149 -y -00	BR-R	Br-R	M,U - tereny zabudowy mieszkaniowej o charakterze wiejskim i usług nieuciążliwych
792	Milicz Obszar wiejski	Postolin	02-13-035-0011	547	13-18-1-03-160 -f -00	TER ZDEW	N	ZN - łąki i pastwiska - tereny zieleni objęte formami ochrony przyrody zgodnie z przepisami o ochronie przyrody
793	Milicz Obszar wiejski	Postolin	02-13-035-0011	547	13-18-1-03-162 -b -00	RUROCIĄG	Tr	ZL - lasy
794	Milicz Obszar wiejski	Postolin	02-13-035-0011	479/163	13-18-1-03-163 -a -00	RUROCIĄG	Tr	ZL - lasy
795	Milicz Obszar wiejski	Postolin	02-13-035-0011	481/164	13-18-1-03-164 -a -00	RUROCIĄG	Tr	ZL - lasy
796	Milicz Obszar	Postolin	02-13-035-0011	320/210	13-18-1-04-210 -b -00	D-STAN	Ls	ZN - łąki i pastwiska - tereny zieleni objęte formami

Lp.	Gmina	Obręb ewidencyjny	Adres administracyjny	Nr działki	Adres leśny	Rodzaj użytku		Rodzaj zagospodarowania w MPZP/Studium
						SILP	EGiB	
	wiejski							ochrony przyrody zgodnie z przepisami o ochronie przyrody
797	Milicz Obszar wiejski	Postolin	02-13-035-0011	364/254	13-18-1-04-254 -c -00	D-STAN	Ls	ZL - lasy/ ZN - łąki i pastwiska - tereny zieleni objęte formami ochrony przyrody zgodnie z przepisami o ochronie przyrody
798	Milicz Obszar wiejski	Postolin	02-13-035-0011	364/254	13-18-1-04-254 -h -00	D-STAN	Ls	ZL - lasy/ ZN - łąki i pastwiska - tereny zieleni objęte formami ochrony przyrody zgodnie z przepisami o ochronie przyrody
799	Milicz Obszar wiejski	Postolin	02-13-035-0011	364/254	13-18-1-04-254 -i -00	D-STAN	Ls	ZL - lasy/ ZN - łąki i pastwiska - tereny zieleni objęte formami ochrony przyrody zgodnie z przepisami o ochronie przyrody
800	Milicz Obszar wiejski	Postolin	02-13-035-0011	500/257	13-18-1-04-257 -d -00	R	R	ZL - lasy
801	Milicz Obszar wiejski	Postolin	02-13-035-0011	403/293	13-18-1-04-293 -c -00	STAW R-PS	Wsr-Ps	ZN - łąki i pastwiska - tereny zieleni objęte formami ochrony przyrody zgodnie z przepisami o ochronie przyrody
802	Milicz Obszar wiejski	Postolin	02-13-035-0011	404/294	13-18-1-04-294 -d -00	D-STAN	Ls	ZN - łąki i pastwiska - tereny zieleni objęte formami ochrony przyrody zgodnie z przepisami o ochronie przyrody
803	Milicz Obszar wiejski	Postolin	02-13-035-0011	405/296	13-18-1-04-296 -c -00	REMIZA	Lz	ZN - łąki i pastwiska - tereny zieleni objęte formami ochrony przyrody zgodnie z przepisami o ochronie przyrody
804	Milicz Obszar wiejski	Postolin	02-13-035-0011	328/218	13-18-1-05-218 -b -00	D-STAN	Ls	PG.1 - obszar i teren górniczy - teren powierzchniowej eksploatacji kruszywa
805	Milicz Obszar wiejski	Postolin	02-13-035-0011	328/218	13-18-1-05-218 -f -00	D-STAN	Ls	PG.1 - obszar i teren górniczy - teren powierzchniowej eksploatacji kruszywa/ ZL - lasy
806	Milicz Obszar wiejski	Postolin	02-13-035-0011	329/219	13-18-1-05-219 -a -00	D-STAN	Ls	PG.1 - obszar i teren górniczy - teren powierzchniowej eksploatacji kruszywa
807	Milicz Obszar wiejski	Postolin	02-13-035-0011	329/219	13-18-1-05-219 -b -00	D-STAN	Ls	PG.1 - obszar i teren górniczy - teren powierzchniowej eksploatacji kruszywa
808	Milicz Obszar wiejski	Postolin	02-13-035-0011	329/219	13-18-1-05-219 -c -00	D-STAN	Ls	PG.1 - obszar i teren górniczy - teren powierzchniowej eksploatacji kruszywa
809	Milicz Obszar wiejski	Postolin	02-13-035-0011	329/219	13-18-1-05-219 -d -00	D-STAN	Ls	PG.1 - obszar i teren górniczy - teren powierzchniowej eksploatacji kruszywa
810	Milicz Obszar wiejski	Postolin	02-13-035-0011	329/219	13-18-1-05-219 -f -00	D-STAN	Ls	PG.1 - obszar i teren górniczy - teren powierzchniowej eksploatacji kruszywa
811	Milicz Obszar wiejski	Postolin	02-13-035-0011	362/252	13-18-1-05-252 -d -00	D-STAN	Ls	ZN - łąki i pastwiska - tereny zieleni objęte formami ochrony przyrody zgodnie z przepisami o ochronie przyrody
812	Milicz Obszar wiejski	Ruda Milicka	02-13-035-0012	45206	13-18-1-01-10 -a -00	R	R	M - tereny zabudowy mieszkaniowej jednorodzinnej

Lp.	Gmina	Obręb ewidencyjny	Adres administracyjny	Nr działki	Adres leśny	Rodzaj użytku		Rodzaj zagospodarowania w MPZP/Studium
						SILP	EGiB	
813	Milicz Obszar wiejski	Ruda Milicka	02-13-035-0012	45206	13-18-1-01-10 -b -00	R	R	M - tereny zabudowy mieszkaniowej jednorodzinnej
814	Milicz Obszar wiejski	Ruda Milicka	02-13-035-0012	45206	13-18-1-01-10 -c -00	R	R	M - tereny zabudowy mieszkaniowej jednorodzinnej
815	Milicz Obszar wiejski	Ruda Milicka	02-13-035-0012	173/12	13-18-1-01-10 -f -00	PS	Ps	ZL - lasy i tereny związane z gospodarką leśną
816	Milicz Obszar wiejski	Ruda Milicka	02-13-035-0012	173/11	13-18-1-01-10 -g -00	BR-PS	Br-Ps	M,U - tereny zabudowy usługowej nieuciążliwej lub mieszkaniowo-usługowej
817	Milicz Obszar wiejski	Stawiec	02-13-035-0014	62/231	13-18-2-09-231 -i -00	REMIZA	Lz	U – tereny zabudowy usługowej/ KD/GP – teren drogi publicznej klasy głównej przyspieszonej
818	Milicz Obszar wiejski	Stawiec	02-13-035-0014	35/7	13-18-2-09-231 -j -00	N KOP	N	U - tereny zabudowy usługowej
819	Milicz Obszar wiejski	Stawiec	02-13-035-0014	258	13-18-2-09-232 -d -00	R	R	RL - tereny rolnicze preferowane do zalesienia
820	Milicz Obszar wiejski	Stawiec	02-13-035-0014	258	13-18-2-09-232 -h -00	BAGNO	N	ZL - lasy i tereny związane z gospodarką leśną
821	Milicz Obszar wiejski	Stawiec	02-13-035-0014	258	13-18-2-09-232 -j -00	R	R	RL - tereny rolnicze preferowane do zalesienia
822	Milicz Obszar wiejski	Stawiec	02-13-035-0014	258	13-18-2-09-232 -k -00	PS	Ps	RL - tereny rolnicze preferowane do zalesienia
823	Milicz Obszar wiejski	Stawiec	02-13-035-0014	258	13-18-2-09-232 -l -00	PS	Ps	RL - lasy
824	Milicz Obszar wiejski	Stawiec	02-13-035-0014	294/2	13-18-2-09-232 -o -00	Ł	Ł	MN - tereny zabudowy mieszkaniowej jednorodzinnej
825	Milicz Obszar wiejski	Stawiec	02-13-035-0014	294/2	13-18-2-09-232 -p -00	R	R	MN - tereny zabudowy mieszkaniowej jednorodzinnej/ MN/U - MN - tereny zabudowy mieszkaniowej jednorodzinnej i usługowej/ KDD - tereny dróg publicznych klasy D- dojazdowe
826	Milicz Obszar wiejski	Stawiec	02-13-035-0014	294/2	13-18-2-09-232 -r -00	R	R	MN - tereny zabudowy mieszkaniowej jednorodzinnej/ MN/U - MN - tereny zabudowy mieszkaniowej jednorodzinnej i usługowej
827	Milicz Obszar wiejski	Stawiec	02-13-035-0014	259	13-18-2-10-272 -i -00	N KOP	N	RL - tereny rolnicze preferowane do zalesienia
828	Milicz Obszar wiejski	Świętoszyn	02-13-035-0015	502	13-18-2-17-355 -s -00	KANAŁ	Wp	ZL - lasy i tereny związane z gospodarką leśną
829	Milicz Obszar wiejski	Świętoszyn	02-13-035-0015	N2019.	13-18-2-17-363 -a -00	D-STAN	Ls	RL - tereny rolnicze preferowane do zalesienia
830	Milicz Obszar wiejski	Świętoszyn	02-13-035-0015	N2019.	13-18-2-17-364 -j -00	R	R	ZL - lasy i tereny związane z gospodarką leśną
831	Milicz Obszar	Świętoszyn	02-13-035-0015	N2019.	13-18-2-17-364 -k -00	R	R	ZL - lasy i tereny związane z gospodarką leśną

Lp.	Gmina	Obręb ewidencyjny	Adres administracyjny	Nr działki	Adres leśny	Rodzaj użytku		Rodzaj zagospodarowania w MPZP/Studium
						SILP	EGiB	
	wiejski							
832	Milicz Obszar wiejski	Świętoszyn	02-13-035-0015	N2019.	13-18-2-17-364 -m -00	R	R	ZL - lasy i tereny związane z gospodarką leśną
833	Milicz Obszar wiejski	Świętoszyn	02-13-035-0015	N2019.	13-18-2-17-364 -o -00	PS	Ps	ZL - lasy i tereny związane z gospodarką leśną
834	Milicz Obszar wiejski	Świętoszyn	02-13-035-0015	N2019.	13-18-2-17-364 -p -00	PS	Ps	ZL - lasy i tereny związane z gospodarką leśną
835	Milicz Obszar wiejski	Świętoszyn	02-13-035-0015	45053	13-18-2-17-366 -h -00	R	R	RL - tereny rolnicze preferowane do zalesienia
836	Milicz Obszar wiejski	Świętoszyn	02-13-035-0015	45053	13-18-2-17-366 -i -00	R	R	RL - tereny rolnicze preferowane do zalesienia
837	Milicz Obszar wiejski	Świętoszyn	02-13-035-0015	45053	13-18-2-17-366 -j -00	R	R	RL - tereny rolnicze preferowane do zalesienia
838	Milicz Obszar wiejski	Świętoszyn	02-13-035-0015	45053	13-18-2-17-366 -k -00	R	R	RL - tereny rolnicze preferowane do zalesienia
839	Milicz Obszar wiejski	Świętoszyn	02-13-035-0015	45053	13-18-2-17-366 -l -00	D-STAN	Ls	RL - tereny rolnicze preferowane do zalesienia
840	Milicz Obszar wiejski	Świętoszyn	02-13-035-0015	45053	13-18-2-17-366 -m -00	R	R	RL - tereny rolnicze preferowane do zalesienia
841	Milicz Obszar wiejski	Świętoszyn	02-13-035-0015	N2019.	13-18-2-17-371 -k -00	BAGNO	N	ZL - lasy i tereny związane z gospodarką leśną
842	Milicz Obszar wiejski	Świętoszyn	02-13-035-0015	N2019.	13-18-2-17-371 -p -00	KANAŁ	Wp	ZL - lasy i tereny związane z gospodarką leśną
843	Milicz Obszar wiejski	Świętoszyn	02-13-035-0015	N2019.	13-18-2-17-371 -r -00	KANAŁ	Wp	ZL - lasy i tereny związane z gospodarką leśną
844	Milicz Obszar wiejski	Świętoszyn	02-13-035-0015	457/372	13-18-2-17-372 -o -00	R	R	RL - tereny rolnicze preferowane do zalesienia
845	Milicz Obszar wiejski	Świętoszyn	02-13-035-0015	459/373	13-18-2-17-373 -g -00	R	R	RL - tereny rolnicze preferowane do zalesienia
846	Milicz Obszar wiejski	Świętoszyn	02-13-035-0015	44973	13-18-2-17-373 -r -00	R	R	RL - tereny rolnicze preferowane do zalesienia
847	Milicz Obszar wiejski	Świętoszyn	02-13-035-0015	97/376	13-18-2-17-376 -c -00	R	R	RL - tereny rolnicze preferowane do zalesienia
848	Milicz Obszar wiejski	Świętoszyn	02-13-035-0015	484	13-18-2-17-376 -n -00	D-STAN	Ls	RL - tereny lasów/ 9ZR - zbiornik retencyjny i przeciwpowodziowy „Świętoszyn”
849	Milicz Obszar wiejski	Świętoszyn	02-13-035-0015	481	13-18-2-17-376 -o -00	R	R	ZP - tereny zieleni parkowej
850	Milicz Obszar wiejski	Świętoszyn	02-13-035-0015	139/376	13-18-2-17-376 -p -00	Ł	Ł	MU - tereny zabudowy mieszkaniowo - usługowej

Lp.	Gmina	Obręb ewidencyjny	Adres administracyjny	Nr działki	Adres leśny	Rodzaj użytku		Rodzaj zagospodarowania w MPZP/Studium
						SILP	EGiB	
851	Milicz Obszar wiejski	Świętoszyn	02-13-035-0015	139/376	13-18-2-17-376 -r -00	Ł	Ł	MU - tereny zabudowy mieszkaniowo - usługowej
852	Milicz Obszar wiejski	Świętoszyn	02-13-035-0015	494/3	13-18-2-17-383 -c -00	D-STAN	Ls	RL - tereny lasów/ 1KGP - rezerwa terenu pod zachodnią obwodnicę miasta Milicza/ HW - tereny urządzeń hydrotechnicznych/ 9ZR - zbiornik retencyjny i przeciwpowodziowy „Świętoszyn”
853	Milicz Obszar wiejski	Świętoszyn	02-13-035-0015	494/1	13-18-2-17-383 -cx -00	KANAŁ	Wp	RL - tereny lasów
854	Milicz Obszar wiejski	Świętoszyn	02-13-035-0015	494/3	13-18-2-17-383 -d -00	D-STAN	Ls	RL - tereny lasów/ 1KGP - rezerwa terenu pod zachodnią obwodnicę miasta Milicza
855	Milicz Obszar wiejski	Świętoszyn	02-13-035-0015	494/3	13-18-2-17-383 -h -00	D-STAN	Ls	RL - tereny lasów/ 1KGP - rezerwa terenu pod zachodnią obwodnicę miasta Milicza
856	Milicz Obszar wiejski	Świętoszyn	02-13-035-0015	494/3	13-18-2-17-383 -i -00	D-STAN	Ls	RL - tereny lasów/ HW - tereny urządzeń hydrotechnicznych/ 9ZR - zbiornik retencyjny i przeciwpowodziowy „Świętoszyn”
857	Milicz Obszar wiejski	Świętoszyn	02-13-035-0015	494/3	13-18-2-17-383 -j -00	L ENERG	Ls	RL - tereny lasów/ 1KGP - rezerwa terenu pod zachodnią obwodnicę miasta Milicza/ HW - tereny urządzeń hydrotechnicznych/ 9ZR - zbiornik retencyjny i przeciwpowodziowy „Świętoszyn”
858	Milicz Obszar wiejski	Świętoszyn	02-13-035-0015	494/3	13-18-2-17-383 -k -00	D-STAN	Ls	RL - tereny lasów/ 1KGP - rezerwa terenu pod zachodnią obwodnicę miasta Milicza/ HW - tereny urządzeń hydrotechnicznych/ 9ZR - zbiornik retencyjny i przeciwpowodziowy „Świętoszyn”
859	Milicz Obszar wiejski	Świętoszyn	02-13-035-0015	482	13-18-2-17-383 -l -00	D-STAN	Ls	RL - tereny lasów/ EE - tereny urządzeń elektroenergetycznych - stacje transformatorowe
860	Milicz Obszar wiejski	Świętoszyn	02-13-035-0015	485	13-18-2-17-383 -r -00	STADION	Bz	RL - tereny lasów
861	Milicz Obszar wiejski	Świętoszyn	02-13-035-0015	303/383	13-18-2-17-383 -y -00	D-STAN	Ls	9ZR - zbiornik retencyjny i przeciwpowodziowy „Świętoszyn”
862	Milicz Obszar wiejski	Świętoszyn	02-13-035-0015	298/383	13-18-2-17-383 -z -00	D-STAN	Ls	8UT - teren usług turystyki i rekreacji
863	Milicz Obszar wiejski	Wałkowa	02-13-035-0016	97	13-18-1-01-48 -b -00	D-STAN	Ls	RL - tereny rolnicze preferowane do zalesienia
864	Milicz Obszar wiejski	Wałkowa	02-13-035-0016	97	13-18-1-01-48 -i -00	L ENERG	Ls	R - tereny rolnicze
865	Milicz Obszar wiejski	Wałkowa	02-13-035-0016	97	13-18-1-01-48 -l -00	T PRZEM	Ba	ZL - lasy i tereny związane z gospodarką leśną
866	Milicz Obszar wiejski	Wałkowa	02-13-035-0016	94	13-18-1-01-57 -b -00	T PRZEM	Ba	R - tereny rolnicze - otwarte
867	Milicz Obszar wiejski	Wałkowa	02-13-035-0016	93	13-18-1-01-57 -h -00	Ł	Ł	ZL - tereny lasów

Lp.	Gmina	Obręb ewidencyjny	Adres administracyjny	Nr działki	Adres leśny	Rodzaj użytku		Rodzaj zagospodarowania w MPZP/Studium
						SILP	EGiB	
868	Milicz Obszar wiejski	Wałkowa	02-13-035-0016	100	13-18-1-01-59 -cx -00	R	R	ME - tereny ekstensywnej zabudowy mieszkaniowej
869	Milicz Obszar wiejski	Wałkowa	02-13-035-0016	100	13-18-1-01-59 -dx -00	R	R	R - tereny rolnicze/ ME - przeznacza się pod ekstensywną zabudowę mieszkaniową
870	Milicz Obszar wiejski	Wałkowa	02-13-035-0016	100	13-18-1-01-59 -fx -00	PS	Ps	RL - tereny preferowane do zalesienia/ R - tereny rolnicze/ ME - przeznacza się pod ekstensywną zabudowę mieszkaniową
871	Milicz Obszar wiejski	Wałkowa	02-13-035-0016	88	13-18-1-01-59 -h -00	DROGI I	Dr	R - tereny rolnicze
872	Milicz Obszar wiejski	Wałkowa	02-13-035-0016	88	13-18-1-01-59 -m -00	PS	Ps	R - tereny rolnicze/MN - tereny zabudowy mieszkaniowej jednorodzinnej z usługami
873	Milicz Obszar wiejski	Wałkowa	02-13-035-0016	100	13-18-1-01-59 -n -00	BUD INNE	Ls	MN - tereny zabudowy mieszkaniowej jednorodzinnej
874	Milicz Obszar wiejski	Wałkowa	02-13-035-0016	99	13-18-1-01-59 -n -00	BUD INNE	Ls	UT - tereny usług turystycznych
875	Milicz Obszar wiejski	Wałkowa	02-13-035-0016	100	13-18-1-01-59 -o -00	TER ZDEW	N	MN - tereny zabudowy mieszkaniowej jednorodzinnej
876	Milicz Obszar wiejski	Wałkowa	02-13-035-0016	100	13-18-1-01-59 -p -00	BUD INNE	Ls	MN - tereny zabudowy mieszkaniowej jednorodzinnej
877	Milicz Obszar wiejski	Wałkowa	02-13-035-0016	100	13-18-1-01-59 -r -00	S-PS	S-Ps	MN - tereny zabudowy mieszkaniowej jednorodzinnej
878	Milicz Obszar wiejski	Wałkowa	02-13-035-0016	100	13-18-1-01-59 -t -00	R	R	ME - tereny ekstensywnej zabudowy mieszkaniowej/ KD -drogi publiczne
879	Milicz Obszar wiejski	Wałkowa	02-13-035-0016	100	13-18-1-01-59 -w -00	R	R	ME - tereny ekstensywnej zabudowy mieszkaniowej
880	Milicz Obszar wiejski	Wszewilki	02-13-035-0017	431	13-18-2-09-181 -t -00	DROGI I	Dr	ZL - lasy i tereny związane z gospodarką leśną
881	Milicz Obszar wiejski	Wszewilki	02-13-035-0017	431	13-18-2-09-185 -g -00	DROGI I	Dr	ZL - lasy i tereny związane z gospodarką leśną
882	Milicz Obszar wiejski	Wszewilki	02-13-035-0017	194/195	13-18-2-09-195 -c -00	D-STAN	Ls	RL - lasy/ RZ - łąki i pastwiska
883	Milicz Obszar wiejski	Wszewilki	02-13-035-0017	431	13-18-2-09-204 -m -00	DROGI I	Dr	ZL - lasy i tereny związane z gospodarką leśną
884	Milicz Obszar wiejski	Wszewilki	02-13-035-0017	448/208	13-18-2-09-208 -b -00	R	R	ZL - lasy i tereny związane z gospodarką leśną
885	Milicz Obszar wiejski	Wszewilki	02-13-035-0017	448/208	13-18-2-09-208 -i -00	R	R	RL - tereny rolnicze preferowane do zalesienia
886	Milicz Obszar wiejski	Wszewilki	02-13-035-0017	449/209	13-18-2-09-209 -c -00	R	R	RL - tereny rolnicze preferowane do zalesienia
887	Milicz Obszar	Wszewilki	02-13-035-0017	N2009	13-18-2-09-210 -h -00	STAW R-R	Wsr-	ZL - lasy i tereny związane z gospodarką leśną

Lp.	Gmina	Obręb ewidencyjny	Adres administracyjny	Nr działki	Adres leśny	Rodzaj użytku		Rodzaj zagospodarowania w MPZP/Studium
						SILP	EGiB	
	wiejski						R	
888	Milicz Obszar wiejski	Wszewilki	02-13-035-0017	N2009	13-18-2-09-211 -d -00	D-STAN	Ls	ZL - lasy i tereny związane z gospodarką leśną/ UT - tereny usług turystycznych
889	Milicz Obszar wiejski	Wszewilki	02-13-035-0017	N2009	13-18-2-09-212 -b -00	D-STAN	Ls	UT - tereny usług turystycznych
890	Milicz Obszar wiejski	Wszewilki	02-13-035-0017	N2009	13-18-2-09-212 -c -00	STAW R-R	Wsr-R	ZL - lasy i tereny związane z gospodarką leśną
891	Milicz Obszar wiejski	Wszewilki	02-13-035-0017	N2009	13-18-2-09-212 -g -00	D-STAN	Ls	ZL - lasy i tereny związane z gospodarką leśną/ KD - drogi publiczne, główne
892	Milicz Obszar wiejski	Wszewilki	02-13-035-0017	N2009	13-18-2-09-212 -i -00	D-STAN	Ls	ZL - lasy i tereny związane z gospodarką leśną/ KD - drogi publiczne, główne
893	Milicz Obszar wiejski	Wszewilki	02-13-035-0017	455	13-18-2-09-213 -h -00	DROGI I	Dr	ZL - lasy i tereny związane z gospodarką leśną
894	Milicz Obszar wiejski	Wszewilki	02-13-035-0017	459/217	13-18-2-09-217 -ax -00	R-ROWY	W-R	RL - lasy
895	Milicz Obszar wiejski	Wszewilki	02-13-035-0017	459/217	13-18-2-09-217 -bx -00	R-ROWY	W-R	RL - lasy
896	Milicz Obszar wiejski	Wszewilki	02-13-035-0017	459/217	13-18-2-09-217 -t -00	D-STAN	Ls	RL - lasy/ UT - tereny usług turystycznych
897	Milicz Obszar wiejski	Wszewilki	02-13-035-0017	459/217	13-18-2-09-217 -w -00	R	R	RL - lasy
898	Milicz Obszar wiejski	Wszewilki	02-13-035-0017	459/217	13-18-2-09-217 -x -00	Ł	Ł	MP - tereny mieszkalnictwa pensjonatowego i letniskowego/ ZP -tereny zieleni parkowej
899	Milicz Obszar wiejski	Wszewilki	02-13-035-0017	459/217	13-18-2-09-217 -y -00	R	R	MP - tereny mieszkalnictwa pensjonatowego i letniskowego/ ZP -tereny zieleni parkowej
900	Milicz Obszar wiejski	Wszewilki	02-13-035-0017	N2010	13-18-2-09-218 -b -00	D-STAN	Ls	RL - lasy/ W- wody otwarte
901	Milicz Obszar wiejski	Wszewilki	02-13-035-0017	480	13-18-2-09-218 -c -00	PS	Ps	MP - tereny mieszkalnictwa pensjonatowego i letniskowego/ ZP -tereny zieleni parkowej/ D1/2 - drogi publiczne dojazdowe
902	Milicz Obszar wiejski	Wszewilki	02-13-035-0017	480	13-18-2-09-218 -d -00	R	R	MP - tereny mieszkalnictwa pensjonatowego i letniskowego/ D1/2 - drogi publiczne dojazdowe
903	Milicz Obszar wiejski	Wszewilki	02-13-035-0017	478	13-18-2-09-218 -g -00	R	R	MP - tereny mieszkalnictwa pensjonatowego i letniskowego
904	Milicz Obszar wiejski	Wszewilki	02-13-035-0017	479	13-18-2-09-218 -h -00	R	R	MP - tereny mieszkalnictwa pensjonatowego i letniskowego
905	Milicz Obszar wiejski	Wszewilki	02-13-035-0017	N2010	13-18-2-09-218 -i -00	R	R	RL - lasy
906	Milicz Obszar wiejski	Wszewilki	02-13-035-0017	N2010	13-18-2-09-218 -j -00	PS	Ps	RL - lasy

Lp.	Gmina	Obręb ewidencyjny	Adres administracyjny	Nr działki	Adres leśny	Rodzaj użytku		Rodzaj zagospodarowania w MPZP/Studium
						SILP	EGiB	
907	Milicz Obszar wiejski	Wszewilki	02-13-035-0017	463/221	13-18-2-09-221 -a -00	D-STAN	Ls	ZL - lasy i tereny związane z gospodarką leśną/ KD - drogi publiczne, główne
908	Milicz Obszar wiejski	Wszewilki	02-13-035-0017	463/221	13-18-2-09-221 -b -00	D-STAN	Ls	ZL - lasy i tereny związane z gospodarką leśną/ KD - drogi publiczne, główne
909	Milicz Obszar wiejski	Wszewilki	02-13-035-0017	463/221	13-18-2-09-221 -c -00	D-STAN	Ls	ZL - lasy i tereny związane z gospodarką leśną/ KD - drogi publiczne, główne
910	Milicz Obszar wiejski	Wszewilki	02-13-035-0017	52/221	13-18-2-09-221 -h -00	D-STAN	Ls	RL - lasy/ G1/2 - droga publiczna główna
911	Milicz Obszar wiejski	Wszewilki	02-13-035-0017	455	13-18-2-09-223 -f -00	DROGI I	Dr	ZL - lasy i tereny związane z gospodarką leśną
912	Milicz Obszar wiejski	Bartniki	02-13-035-0018	292/133	13-18-2-11-133 -f -00	D-STAN	Ls	RL - tereny rolnicze do zalesienia
913	Milicz Obszar wiejski	Borzynowo	02-13-035-0019	196	13-18-2-11-329 -i -00	D-STAN	Ls	ZL - tereny lasów/ R - tereny rolnicze/ M - tereny zabudowy mieszkaniowej
914	Milicz Obszar wiejski	Gądkowice	02-13-035-0022	267/122	13-18-2-08-122 -i -00	S-R	S-R	41RUL - tereny urządzeń obsługi gospodarki leśnej
915	Milicz Obszar wiejski	Gądkowice	02-13-035-0022	283	13-18-2-08-152 -f -00	D-STAN	Ls	RL - tereny lasów/ DL - tereny dolesień
916	Milicz Obszar wiejski	Gądkowice	02-13-035-0022	284	13-18-2-08-154 -i -00	PS	Ps	ZL - tereny lasów
917	Milicz Obszar wiejski	Gądkowice	02-13-035-0022	288	13-18-2-08-165 -h -00	D-STAN	Ls	RL - tereny lasów/ DL - tereny dolesień
918	Milicz Obszar wiejski	Gądkowice	02-13-035-0022	288	13-18-2-08-165 -k -00	D-STAN	Ls	RL - tereny lasów/ RP - tereny upraw polowych, ogrodniczych i sadowniczych, RZ - tereny łąk i pastwisk (wraz z zadrzewieniami, ciekami i rowami oraz drogami gruntowymi gospodarczymi)
919	Milicz Obszar wiejski	Gądkowice	02-13-035-0022	277/165	13-18-2-08-165 -n -00	GRODZISK O	Bz	RL - tereny lasów
920	Milicz Obszar wiejski	Henrykowice	02-13-035-0024	336/309	13-18-2-11-309 -b -00	D-STAN	Ls	RP - uprawy rolne i trwałe użytki zielone/ ZL - tereny lasów
921	Milicz Obszar wiejski	Henrykowice	02-13-035-0024	336/309	13-18-2-11-309 -c -00	D-STAN	Ls	RP - uprawy rolne i trwałe użytki zielone/ ZL - tereny lasów
922	Milicz Obszar wiejski	Henrykowice	02-13-035-0024	336/309	13-18-2-11-309 -d -00	D-STAN	Ls	RP - uprawy rolne i trwałe użytki zielone/ ZL - tereny lasów
923	Milicz Obszar wiejski	Henrykowice	02-13-035-0024	336/309	13-18-2-11-309 -f -01	D-STAN	Ls	RP - uprawy rolne i trwałe użytki zielone/ ZL - tereny lasów
924	Milicz Obszar wiejski	Henrykowice	02-13-035-0024	336/309	13-18-2-11-309 -f -99	D-STAN	Ls	RP - uprawy rolne i trwałe użytki zielone/ ZL - tereny lasów
925	Milicz Obszar wiejski	Henrykowice	02-13-035-0024	368	13-18-2-11-311 -f -00	RUROCIĄG	Tr	RL - tereny lasów

Lp.	Gmina	Obręb ewidencyjny	Adres administracyjny	Nr działki	Adres leśny	Rodzaj użytku		Rodzaj zagospodarowania w MPZP/Studium
						SILP	EGiB	
926	Milicz Obszar wiejski	Henrykowice	02-13-035-0024	368	13-18-2-11-312 -g -00	RUROCIĄG	Tr	RL - tereny lasów
927	Milicz Obszar wiejski	Henrykowice	02-13-035-0024	368	13-18-2-11-312 -k -00	PS	Ps	ZL - tereny lasów
928	Milicz Obszar wiejski	Henrykowice	02-13-035-0024	368	13-18-2-11-312 -l -00	R	R	ZL - tereny lasów
929	Milicz Obszar wiejski	Henrykowice	02-13-035-0024	340/313	13-18-2-11-313 -h -00	BAGNO	N	ZL - tereny lasów
930	Milicz Obszar wiejski	Henrykowice	02-13-035-0024	366/2	13-18-2-11-321 -f -00	BAGNO	N	ZL - tereny lasów
931	Milicz Obszar wiejski	Henrykowice	02-13-035-0024	366/2	13-18-2-11-321 -j -00	PS	Ps	M - tereny zabudowy mieszkaniowej/ ZL - tereny lasów
932	Milicz Obszar wiejski	Henrykowice	02-13-035-0024	350/322	13-18-2-11-322 -g -00	PS	Ps	ZL - tereny lasów
933	Milicz Obszar wiejski	Henrykowice	02-13-035-0024	358/328	13-18-2-11-328 -i -00	R	R	ZL - tereny lasów/ R - tereny rolnicze
934	Milicz Obszar wiejski	Henrykowice	02-13-035-0024	351/330	13-18-2-11-330 -g -00	R	R	ZL - tereny lasów
935	Milicz Obszar wiejski	Henrykowice	02-13-035-0024	351/330	13-18-2-11-330 -h -00	R	R	ZL - tereny lasów
936	Milicz Obszar wiejski	Henrykowice	02-13-035-0024	351/330	13-18-2-11-330 -i -00	PS	Ps	ZL - tereny lasów
937	Milicz Obszar wiejski	Henrykowice	02-13-035-0024	365	13-18-3-12-10 -a -00	D-STAN	Ls	ZL - tereny lasów/ RZ - tereny trwałych łąk
938	Milicz Obszar wiejski	Latkowa	02-13-035-0026	198	13-18-2-08-113 -g -00	R	R	ZL - tereny lasów
939	Milicz Obszar wiejski	Latkowa	02-13-035-0026	198	13-18-2-08-113 -h -00	D-STAN	Ls	ZL - tereny lasów/ M - tereny zabudowy mieszkaniowej
940	Milicz Obszar wiejski	Latkowa	02-13-035-0026	198	13-18-2-08-113 -j -00	R	R	RL - tereny rolnicze do zalesienia
941	Milicz Obszar wiejski	Latkowa	02-13-035-0026	193/117	13-18-2-08-117 -d -00	Ł	Ł	ZL - tereny lasów
942	Milicz Obszar wiejski	Latkowa	02-13-035-0026	194/118	13-18-2-08-118 -a -00	D-STAN	Ls	R - tereny rolnicze
943	Milicz Obszar wiejski	Miłostawice	02-13-035-0028	327/382	13-18-2-17-382 -f -00	R	R	ZL - tereny lasów
944	Milicz Obszar wiejski	Miłostawice	02-13-035-0028	335	13-18-2-17-384 -a -00	SUKCESJA	Ls	RL - tereny lasów/ HW - tereny urządzeń hydrotechnicznych/ W - tereny wód powierzchniowych płynących
945	Milicz Obszar	Miłostawice	02-13-035-0028	335	13-18-2-17-384 -b -00	D-STAN	Ls	RL - tereny lasów/ HW - tereny urządzeń

Lp.	Gmina	Obręb ewidencyjny	Adres administracyjny	Nr działki	Adres leśny	Rodzaj użytku		Rodzaj zagospodarowania w MPZP/Studium
						SILP	EGiB	
	wiejski							hydrotechnicznych
946	Milicz Obszar wiejski	Miłostawice	02-13-035-0028	334	13-18-2-17-384 -c -00	R	R	RP - tereny upraw polowych, ogrodniczych i sadowniczych, RZ - tereny łąk i pastwisk (wraz z zadrzewieniami, ciekami i rowami oraz drogami gruntowymi gospodarczymi)/ 17UT - tereny usług turystyki i rekreacji
947	Milicz Obszar wiejski	Miłostawice	02-13-035-0028	335	13-18-2-17-384 -h -00	D-STAN	Ls	RL - tereny lasów/ HW - tereny urządzeń hydrotechnicznych
948	Milicz Obszar wiejski	Miłostawice	02-13-035-0028	335	13-18-2-17-384 -i -00	D-STAN	Ls	2ZR - zbiornik retencyjny i przeciwpowodziowy „Miłostawice”/ HW - tereny urządzeń hydrotechnicznych; RL - tereny lasów/ W - tereny wód powierzchniowych płynących
949	Milicz Obszar wiejski	Miłostawice	02-13-035-0028	335	13-18-2-17-384 -j -00	D-STAN	Ls	2ZR - zbiornik retencyjny i przeciwpowodziowy „Miłostawice”/ HW - tereny urządzeń hydrotechnicznych; RL - tereny lasów
950	Milicz Obszar wiejski	Miłostawice	02-13-035-0028	335	13-18-2-17-384 -k -00	BAGNO	N	2ZR - zbiornik retencyjny i przeciwpowodziowy „Miłostawice”/ HW - tereny urządzeń hydrotechnicznych; RL - tereny lasów
951	Milicz Obszar wiejski	Miłostawice	02-13-035-0028	335	13-18-2-17-384 -l -00	D-STAN	Ls	2ZR - zbiornik retencyjny i przeciwpowodziowy „Miłostawice”/ HW - tereny urządzeń hydrotechnicznych; RL - tereny lasów
952	Milicz Obszar wiejski	Miłostawice	02-13-035-0028	335	13-18-2-17-384 -m -00	L ENERG	Ls	2ZR - zbiornik retencyjny i przeciwpowodziowy „Miłostawice”/ HW - tereny urządzeń hydrotechnicznych; RL - tereny lasów
953	Milicz Obszar wiejski	Miłostawice	02-13-035-0028	335	13-18-2-17-384 -n -00	D-STAN	Ls	2ZR - zbiornik retencyjny i przeciwpowodziowy „Miłostawice”/ HW - tereny urządzeń hydrotechnicznych; RL - tereny lasów
954	Milicz Obszar wiejski	Miłostawice	02-13-035-0028	335	13-18-2-17-384 -o -00	BAGNO	N	RL - tereny lasów/ W - tereny wód powierzchniowych płynących
955	Milicz Obszar wiejski	Miłostawice	02-13-035-0028	335	13-18-2-17-384 -p -00	L ENERG	Ls	RL - tereny lasów/ W - tereny wód powierzchniowych płynących
956	Milicz Obszar wiejski	Miłostawice	02-13-035-0028	335	13-18-2-17-384 -r -00	D-STAN	Ls	RL - tereny lasów/ W - tereny wód powierzchniowych płynących
957	Milicz Obszar wiejski	Piotrkosice	02-13-035-0031	424	13-18-2-17-346 -jx -00	D-STAN	Ls	ZL - tereny lasów/ R - tereny rolnicze
958	Milicz Obszar wiejski	Potasznia	02-13-035-0033	497	13-18-2-11-280 -b -00	RUROCIĄG	Tr	RL(ZL) - tereny lasów
959	Milicz Obszar wiejski	Potasznia	02-13-035-0033	498	13-18-2-11-280 -cx -00	PS-ROWY	W-Ps	M - tereny zabudowy mieszkaniowej

Lp.	Gmina	Obręb ewidencyjny	Adres administracyjny	Nr działki	Adres leśny	Rodzaj użytku		Rodzaj zagospodarowania w MPZP/Studium
						SILP	EGiB	
960	Milicz Obszar wiejski	Potasznia	02-13-035-0033	498	13-18-2-11-280 -f -00	R	R	M - tereny zabudowy mieszkaniowej
961	Milicz Obszar wiejski	Potasznia	02-13-035-0033	498	13-18-2-11-280 -g -00	PS	Ps	M - tereny zabudowy mieszkaniowej
962	Milicz Obszar wiejski	Potasznia	02-13-035-0033	498	13-18-2-11-280 -h -00	D-STAN	Ls	RU - tereny obsługi produkcji w gospodarstwach rolnych, hodowlanych, ogrodniczych, rybackich
963	Milicz Obszar wiejski	Potasznia	02-13-035-0033	498	13-18-2-11-280 -i -00	D-STAN	Ls	RU - tereny obsługi produkcji w gospodarstwach rolnych, hodowlanych, ogrodniczych, rybackich
964	Milicz Obszar wiejski	Potasznia	02-13-035-0033	486/282	13-18-2-11-282 -d -00	BAGNO	N	ZL - tereny lasów
965	Milicz Obszar wiejski	Potasznia	02-13-035-0033	487/283	13-18-2-11-283 -a -00	TER ZDEW	N	ZL - tereny lasów
966	Milicz Obszar wiejski	Potasznia	02-13-035-0033	495	13-18-2-11-284 -f -00	D-STAN	Ls	ZL - tereny lasów/ RZ - tereny trwałych łąk
967	Milicz Obszar wiejski	Potasznia	02-13-035-0033	496	13-18-2-11-284 -h -00	BAGNO	N	ZL - tereny lasów
968	Milicz Obszar wiejski	Potasznia	02-13-035-0033	492	13-18-2-11-284 -m -00	ZADRZEW	Lz	M - tereny zabudowy mieszkaniowej
969	Milicz Obszar wiejski	Potasznia	02-13-035-0033	492	13-18-2-11-284 -n -00	R	R	M - tereny zabudowy mieszkaniowej
970	Milicz Obszar wiejski	Potasznia	02-13-035-0033	491	13-18-2-11-284 -o -00	R	R	M - tereny zabudowy mieszkaniowej/ R - tereny rolnicze
971	Milicz Obszar wiejski	Potasznia	02-13-035-0033	475/292	13-18-2-11-292 -n -00	RUROCIĄG	Tr	RL(ZL) - tereny lasów
972	Milicz Obszar wiejski	Potasznia	02-13-035-0033	483/293	13-18-2-11-293 -b -00	BAGNO	N	RZ - tereny trwałych łąk/ ZL - tereny lasów
973	Milicz Obszar wiejski	Potasznia	02-13-035-0033	483/293	13-18-2-11-293 -d -00	D-STAN	Ls	ZL - tereny lasów/ RZ - tereny trwałych łąk
974	Milicz Obszar wiejski	Potasznia	02-13-035-0033	477/300	13-18-2-11-300 -g -00	RUROCIĄG	Tr	RL(ZL) - tereny lasów
975	Milicz Obszar wiejski	Potasznia	02-13-035-0033	481/301	13-18-2-11-301 -g -00	RUROCIĄG	Tr	RL(ZL) - tereny lasów
976	Milicz Obszar wiejski	Potasznia	02-13-035-0033	485/308	13-18-2-11-308 -b -01	D-STAN	Ls	ZL - tereny lasów/ R - tereny rolnicze
977	Milicz Obszar wiejski	Pracze	02-13-035-0034	440/146	13-18-1-03-146 -i -00	R	R	ZL - lasy
978	Milicz Obszar wiejski	Pracze	02-13-035-0034	440/146	13-18-1-03-146 -j -00	R	R	ZL - lasy
979	Milicz Obszar wiejski	Pracze	02-13-035-0034	440/146	13-18-1-03-146 -r -00	R	R	ZL - lasy

Lp.	Gmina	Obręb ewidencyjny	Adres administracyjny	Nr działki	Adres leśny	Rodzaj użytku		Rodzaj zagospodarowania w MPZP/Studium
						SILP	EGiB	
980	Milicz Obszar wiejski	Pracze	02-13-035-0034	440/146	13-18-1-03-146 -y -00	RUROCIĄG	Tr	ZL - lasy
981	Milicz Obszar wiejski	Tworzimirki Górne	02-13-035-0040	210/143	13-18-2-08-143 -i -00	R	R	ZL - tereny lasów
982	Milicz Obszar wiejski	Tworzimirki Górne	02-13-035-0040	220	13-18-2-08-158 -d -00	D-STAN	Ls	M - tereny zabudowy mieszkaniowej
983	Milicz Obszar wiejski	Tworzimirki Górne	02-13-035-0040	220	13-18-2-08-158 -f -00	L ENERG	Ls	M - tereny zabudowy mieszkaniowej
984	Milicz Obszar wiejski	Tworzimirki Górne	02-13-035-0040	220	13-18-2-08-158 -g -00	D-STAN	Ls	M - tereny zabudowy mieszkaniowej/ R - tereny rolnicze
985	Milicz Obszar wiejski	Tworzimirki Górne	02-13-035-0040	220	13-18-2-08-158 -h -00	R	R	M - tereny zabudowy mieszkaniowej
986	Milicz Obszar wiejski	Tworzimirki Górne	02-13-035-0040	220	13-18-2-08-158 -n -00	Ł	Ł	ZL - tereny lasów
987	Milicz Obszar wiejski	Wielgie Milickie	02-13-035-0042	386	13-18-2-11-301 -k -00	RUROCIĄG	Tr	RL - tereny lasów
988	Milicz Obszar wiejski	Wielgie Milickie	02-13-035-0042	386	13-18-2-11-301 -m -00	RUROCIĄG	Tr	RL - tereny lasów
989	Milicz Obszar wiejski	Wielgie Milickie	02-13-035-0042	61/309	13-18-2-11-309 -g -00	D-STAN	Ls	RZ - tereny trwałych łąk
990	Milicz Obszar wiejski	Wielgie Milickie	02-13-035-0042	66/309	13-18-2-11-309 -h -00	D-STAN	Ls	RP - uprawy rolne i trwałe użytki zielone
991	Milicz Obszar wiejski	Wielgie Milickie	02-13-035-0042	383	13-18-2-11-310 -h -00	RUROCIĄG	Tr	RP - uprawy rolne i trwałe użytki zielone
992	Milicz Obszar wiejski	Wielgie Milickie	02-13-035-0042	382	13-18-2-11-310 -i -00	RUROCIĄG	Tr	RP - uprawy rolne i trwałe użytki zielone
993	Milicz Obszar wiejski	Wielgie Milickie	02-13-035-0042	382	13-18-2-11-310 -k -00	SUKCESJA	Ls	RL - tereny lasów/ RP - uprawy rolne i trwałe użytki zielone
994	Milicz Obszar wiejski	Wielgie Milickie	02-13-035-0042	383	13-18-2-11-310 -l -00	SUKCESJA	Ls	RL - tereny lasów/ RP - uprawy rolne i trwałe użytki zielone
995	Milicz Obszar wiejski	Wielgie Milickie	02-13-035-0042	381	13-18-2-11-311 -i -00	RUROCIĄG	Tr	RL - tereny lasów
996	Milicz Obszar wiejski	Wodników Górny	02-13-035-0043	215/103	13-18-2-06-103 -j -00	D-STAN	Ls	ZL - tereny lasów/ ZC - tereny cmentarzy
997	Milicz Obszar wiejski	Wrocławice	02-13-035-0044	6	13-18-2-08-114 -j -00	D-STAN	Ls	ZC - tereny cmentarzy
998	Milicz Obszar wiejski	Wrocławice	02-13-035-0044	556	13-18-2-08-121 -m -00	D-STAN	Ls	ZL - tereny lasów/ R- tereny rolnicze
999	Milicz Obszar wiejski	Wrocławice	02-13-035-0044	539/123	13-18-2-08-123 -b -00	GRODZISK O	Bz	ZL - tereny lasów

Lp.	Gmina	Obręb ewidencyjny	Adres administracyjny	Nr działki	Adres leśny	Rodzaj użytku		Rodzaj zagospodarowania w MPZP/Studium
						SILP	EGiB	
1000	Milicz Obszar wiejski	Wrocławice	02-13-035-0044	539/123	13-18-2-08-123 -c -00	POL ŁOW	Ls	RZ - tereny trwałych łąk
1001	Milicz Obszar wiejski	Wrocławice	02-13-035-0044	540/123	13-18-2-08-123 -g -00	R	R	ZL - tereny lasów
1002	Milicz Obszar wiejski	Wrocławice	02-13-035-0044	539/123	13-18-2-08-123 -j -00	D-STAN	Ls	RZ - tereny trwałych łąk/ ZL - tereny lasów
1003	Milicz Obszar wiejski	Wrocławice	02-13-035-0044	557	13-18-2-08-124 -b -00	D-STAN	Ls	R - tereny rolnicze
1004	Milicz Obszar wiejski	Wrocławice	02-13-035-0044	559	13-18-2-08-125 -y -00	STAW R-R	Wsr-R	ZL - tereny lasów
1005	Milicz Obszar wiejski	Wrocławice	02-13-035-0044	554	13-18-2-08-130 -j -00	Ł	Ł	RZ - tereny trwałych łąk/ ZL - tereny lasów
1006	Milicz Obszar wiejski	Wróbliniec	02-13-035-0045	318	13-18-2-11-280 -ax -00	R	R	R - tereny rolnicze/ ZL - tereny lasów
1007	Milicz Obszar wiejski	Wróbliniec	02-13-035-0045	318	13-18-2-11-280 -r -00	R	R	M - tereny zabudowy mieszkaniowej/ R - tereny rolnicze
1008	Milicz Obszar wiejski	Wróbliniec	02-13-035-0045	318	13-18-2-11-280 -s -00	R	R	M - tereny zabudowy mieszkaniowej/ R - tereny rolnicze
1009	Milicz Obszar wiejski	Wróbliniec	02-13-035-0045	318	13-18-2-11-280 -t -00	R	R	M - tereny zabudowy mieszkaniowej/ R - tereny rolnicze
1010	Milicz Obszar wiejski	Wróbliniec	02-13-035-0045	318	13-18-2-11-280 -x -00	L-CTWO	Ls	M - tereny zabudowy mieszkaniowej
1011	Milicz Obszar wiejski	Wróbliniec	02-13-035-0045	316	13-18-2-11-280 -y -00	INNE BUD	Bi	RU - tereny obsługi produkcji w gospodarstwach rolnych, hodowlanych, ogrodnich, rybackich/ M - tereny zabudowy mieszkaniowej
1012	Milicz Obszar wiejski	Wróbliniec	02-13-035-0045	319	13-18-2-11-280 -z -00	BR-R	Br-R	M - tereny zabudowy mieszkaniowej
1013	Milicz Obszar wiejski	Wróbliniec	02-13-035-0045	297/286	13-18-2-11-286 -a -00	R	R	R - tereny rolnicze/ M - tereny zabudowy mieszkaniowej
1014	Milicz Obszar wiejski	Wróbliniec	02-13-035-0045	297/286	13-18-2-11-286 -b -00	PS	Ps	M - tereny zabudowy mieszkaniowej
1015	Milicz Obszar wiejski	Wróbliniec	02-13-035-0045	321/2	13-18-2-11-287 -a -00	PS	Ps	M - tereny zabudowy mieszkaniowej
1016	Milicz Obszar wiejski	Wróbliniec	02-13-035-0045	315	13-18-2-11-288 -m -00	D-STAN	Ls	ZL - tereny lasów/ ZC - tereny cmentarzy/ M - tereny zabudowy mieszkaniowej
1017	Milicz Obszar wiejski	Wróbliniec	02-13-035-0045	322	13-18-2-11-295 -i -00	D-STAN	Ls	ZL - tereny lasów/ R - tereny rolnicze
1018	Milicz Obszar wiejski	Wróbliniec	02-13-035-0045	310/303	13-18-2-11-303 -a -00	D-STAN	Ls	ZL - tereny lasów/ M - tereny zabudowy mieszkaniowej
1019	Milicz Obszar	Wróbliniec	02-13-035-0045	310/303	13-18-2-11-303 -c -00	T PRZEM	Ba	ZL - tereny lasów

Lp.	Gmina	Obręb ewidencyjny	Adres administracyjny	Nr działki	Adres leśny	Rodzaj użytku		Rodzaj zagospodarowania w MPZP/Studium
						SILP	EGiB	
	wiejski							
1020	Milicz Obszar wiejski	Wróbliniec	02-13-035-0045	323/2	13-18-2-11-304 -g -00	D-STAN	Ls	ZL - tereny lasów/ M - tereny zabudowy mieszkaniowej
1021	Milicz Obszar wiejski	Wziąchowo Wielkie	02-13-035-0047	288/138	13-18-2-08-138 -f -00	D-STAN	Ls	ZC - tereny cmentarzy
1022	Milicz Obszar wiejski	Wziąchowo Wielkie	02-13-035-0047	288/138	13-18-2-08-138 -k -00	PS	Ps	ZL - tereny lasów
1023	Milicz Obszar wiejski	Wziąchowo Wielkie	02-13-035-0047	301	13-18-2-08-153 -i -00	D-STAN	Ls	R - tereny rolnicze
1024	Trzebnica Obszar wiejski	Biadaszków Mały	02-20-035-0002	106/3	13-18-1-05-310 -j -00	Ł	Ł	ZL - tereny lasów i zadrzewień
1025	Trzebnica Obszar wiejski	Biadaszków Mały	02-20-035-0002	138	13-18-1-05-310 -l -00	D-STAN	Ls	R - tereny rolnicze
1026	Trzebnica Obszar wiejski	Biadaszków Mały	02-20-035-0002	138	13-18-1-05-310 -m -00	D-STAN	Ls	R - tereny rolnicze
1027	Trzebnica Obszar wiejski	Biadaszków Wielki	02-20-035-0003	295	13-18-1-05-302 -k -00	R	R	ZL - tereny lasów i zadrzewień
1028	Trzebnica Obszar wiejski	Biadaszków Wielki	02-20-035-0003	297	13-18-1-05-304 -b -00	D-STAN	Ls	R - tereny rolnicze
1029	Trzebnica Obszar wiejski	Biadaszków Wielki	02-20-035-0003	296	13-18-1-05-304 -d -00	D-STAN	Ls	R - tereny rolnicze
1030	Trzebnica Obszar wiejski	Biadaszków Wielki	02-20-035-0003	297	13-18-1-05-304 -j -00	Ł	Ł	ZL - tereny lasów i zadrzewień
1031	Trzebnica Obszar wiejski	Biadaszków Wielki	02-20-035-0003	292/305	13-18-1-05-305 -o -00	Ł	Ł	ZL - tereny lasów i zadrzewień
1032	Trzebnica Obszar wiejski	Brzezie	02-20-035-0006	77/287	13-18-1-05-287 -ay -00	ROWY-R	W	ZL - tereny lasów i zadrzewień
1033	Trzebnica Obszar wiejski	Brzezie	02-20-035-0006	286	13-18-1-05-287 -by -00	Ł-ROWY	W-Ł	R - tereny rolnicze/ M - tereny o dominującej funkcji mieszkaniowej
1034	Trzebnica Obszar wiejski	Brzezie	02-20-035-0006	77/287	13-18-1-05-287 -cx -00	R	R	ZL - tereny lasów i zadrzewień
1035	Trzebnica Obszar wiejski	Brzezie	02-20-035-0006	285	13-18-1-05-287 -cy -00	ROWY-R	W	M - tereny o dominującej funkcji mieszkaniowej
1036	Trzebnica Obszar wiejski	Brzezie	02-20-035-0006	77/287	13-18-1-05-287 -dx -00	PS	Ps	ZL - tereny lasów i zadrzewień
1037	Trzebnica Obszar wiejski	Brzezie	02-20-035-0006	286	13-18-1-05-287 -dy -00	PS-ROWY	W-Ps	M - tereny o dominującej funkcji mieszkaniowej
1038	Trzebnica Obszar wiejski	Brzezie	02-20-035-0006	286	13-18-1-05-287 -fx -00	PS	Ps	M - tereny o dominującej funkcji mieszkaniowej

Lp.	Gmina	Obręb ewidencyjny	Adres administracyjny	Nr działki	Adres leśny	Rodzaj użytku		Rodzaj zagospodarowania w MPZP/Studium
						SILP	EGiB	
1039	Trzebnica Obszar wiejski	Brzezie	02-20-035-0006	286	13-18-1-05-287 -gx -00	L-CTWO	Ls	ZL - tereny lasów i zadrzewień/ M - tereny o dominującej funkcji mieszkaniowej
1040	Trzebnica Obszar wiejski	Brzezie	02-20-035-0006	286	13-18-1-05-287 -hx -00	R	R	R - tereny rolnicze/ M - tereny o dominującej funkcji mieszkaniowej
1041	Trzebnica Obszar wiejski	Brzezie	02-20-035-0006	287	13-18-1-05-287 -i -00	R	R	ZL - tereny lasów i zadrzewień
1042	Trzebnica Obszar wiejski	Brzezie	02-20-035-0006	287	13-18-1-05-287 -j -00	R	R	ZL - tereny lasów i zadrzewień
1043	Trzebnica Obszar wiejski	Brzezie	02-20-035-0006	286	13-18-1-05-287 -jx -00	S-R	S-R	M - tereny o dominującej funkcji mieszkaniowej
1044	Trzebnica Obszar wiejski	Brzezie	02-20-035-0006	287	13-18-1-05-287 -k -00	TER ZDEW	N	ZL - tereny lasów i zadrzewień
1045	Trzebnica Obszar wiejski	Brzezie	02-20-035-0006	286	13-18-1-05-287 -kx -00	Ł	Ł	R - tereny rolnicze/ M - tereny o dominującej funkcji mieszkaniowej
1046	Trzebnica Obszar wiejski	Brzezie	02-20-035-0006	287	13-18-1-05-287 -l -00	R	R	ZL - tereny lasów i zadrzewień
1047	Trzebnica Obszar wiejski	Brzezie	02-20-035-0006	285	13-18-1-05-287 -lx -00	R	R	M - tereny o dominującej funkcji mieszkaniowej
1048	Trzebnica Obszar wiejski	Brzezie	02-20-035-0006	287	13-18-1-05-287 -m -00	BUD INNE	Ls	M - tereny o dominującej funkcji mieszkaniowej
1049	Trzebnica Obszar wiejski	Brzezie	02-20-035-0006	285	13-18-1-05-287 -mx -00	R	R	M - tereny o dominującej funkcji mieszkaniowej
1050	Trzebnica Obszar wiejski	Brzezie	02-20-035-0006	285	13-18-1-05-287 -nx -00	R	R	M - tereny o dominującej funkcji mieszkaniowej
1051	Trzebnica Obszar wiejski	Brzezie	02-20-035-0006	295	13-18-1-05-287 -o -00	PS	Ps	ZL - tereny lasów i zadrzewień
1052	Trzebnica Obszar wiejski	Brzezie	02-20-035-0006	283	13-18-1-05-287 -ox -00	R	R	M - tereny o dominującej funkcji mieszkaniowej
1053	Trzebnica Obszar wiejski	Brzezie	02-20-035-0006	295	13-18-1-05-287 -p -00	R	R	ZL - tereny lasów i zadrzewień
1054	Trzebnica Obszar wiejski	Brzezie	02-20-035-0006	286	13-18-1-05-287 -px -00	Ł	Ł	R - tereny rolnicze/ M - tereny o dominującej funkcji mieszkaniowej
1055	Trzebnica Obszar wiejski	Brzezie	02-20-035-0006	295	13-18-1-05-287 -r -00	R	R	ZL - tereny lasów i zadrzewień
1056	Trzebnica Obszar wiejski	Brzezie	02-20-035-0006	286	13-18-1-05-287 -rx -00	R	R	R - tereny rolnicze/ M - tereny o dominującej funkcji mieszkaniowej
1057	Trzebnica Obszar wiejski	Brzezie	02-20-035-0006	295	13-18-1-05-287 -s -00	R	R	ZL - tereny lasów i zadrzewień
1058	Trzebnica Obszar wiejski	Brzezie	02-20-035-0006	295	13-18-1-05-287 -t -00	R	R	ZL - tereny lasów i zadrzewień

Lp.	Gmina	Obręb ewidencyjny	Adres administracyjny	Nr działki	Adres leśny	Rodzaj użytku		Rodzaj zagospodarowania w MPZP/Studium
						SILP	EGiB	
1059	Trzebnica Obszar wiejski	Brzezie	02-20-035-0006	287	13-18-1-05-287 -tx -00	ROWY-R	W	ZL - tereny lasów i zadrzewień
1060	Trzebnica Obszar wiejski	Brzezie	02-20-035-0006	287	13-18-1-05-287 -wx -00	ROWY-R	W	ZL - tereny lasów i zadrzewień
1061	Trzebnica Obszar wiejski	Brzezie	02-20-035-0006	295	13-18-1-05-287 -xx -00	ROWY-R	W	ZL - tereny lasów i zadrzewień
1062	Trzebnica Obszar wiejski	Brzezie	02-20-035-0006	295	13-18-1-05-287 -yx -00	ROWY-R	W	ZL - tereny lasów i zadrzewień
1063	Trzebnica Obszar wiejski	Brzezie	02-20-035-0006	77/287	13-18-1-05-287 -zx -00	ROWY-R	W	ZL - tereny lasów i zadrzewień
1064	Trzebnica Obszar wiejski	Janiszów	02-20-035-0011	42/309	13-18-1-05-309 -f -00	BAGNO	N	ZL - tereny lasów i zadrzewień
1065	Trzebnica Obszar wiejski	Koczurki	02-20-035-0015	142/3	13-18-1-05-312 -a -00	D-STAN	Ls	R - tereny rolnicze
1066	Trzebnica Obszar wiejski	Koczurki	02-20-035-0015	142/2	13-18-1-05-312 -d -00	LZR-R	Lzr-R	R - tereny rolnicze
1067	Trzebnica Obszar wiejski	Kuźniczysko	02-20-035-0019	84	13-18-1-04-295 -fy -00	R	R	ZL - tereny lasów i zadrzewień
1068	Trzebnica Obszar wiejski	Kuźniczysko	02-20-035-0019	84	13-18-1-04-295 -gy -00	R	R	ZL - tereny lasów i zadrzewień
1069	Trzebnica Obszar wiejski	Kuźniczysko	02-20-035-0019	84	13-18-1-04-295 -hy -00	R	R	ZL - tereny lasów i zadrzewień
1070	Trzebnica Obszar wiejski	Masłowiec	02-20-035-0024	306	13-18-1-05-311 -g -00	D-STAN	Ls	R - tereny rolnicze
1071	Trzebnica Obszar wiejski	Masłowiec	02-20-035-0024	307	13-18-1-05-311 -h -00	D-STAN	Ls	R - tereny rolnicze
1072	Trzebnica Obszar wiejski	Skoroszów	02-20-035-0029	67/295	13-18-1-04-295 -ax -00	R	R	ZL - tereny lasów i zadrzewień
1073	Trzebnica Obszar wiejski	Skoroszów	02-20-035-0029	356	13-18-1-04-295 -ay -00	R	R	R - tereny rolnicze/ M - tereny o dominującej funkcji mieszkaniowej
1074	Trzebnica Obszar wiejski	Skoroszów	02-20-035-0029	362	13-18-1-04-295 -b -00	Ł	Ł	ZL - tereny lasów i zadrzewień
1075	Trzebnica Obszar wiejski	Skoroszów	02-20-035-0029	78/295	13-18-1-04-295 -bx -00	PS	Ps	M - tereny o dominującej funkcji mieszkaniowej
1076	Trzebnica Obszar wiejski	Skoroszów	02-20-035-0029	78/295	13-18-1-04-295 -cx -00	R	R	M - tereny o dominującej funkcji mieszkaniowej
1077	Trzebnica Obszar wiejski	Skoroszów	02-20-035-0029	78/295	13-18-1-04-295 -dx -00	S-R	S-R	M - tereny o dominującej funkcji mieszkaniowej
1078	Trzebnica Obszar wiejski	Skoroszów	02-20-035-0029	362	13-18-1-04-295 -dy -00	ROWY-R	W	ZL - tereny lasów i zadrzewień

Lp.	Gmina	Obręb ewidencyjny	Adres administracyjny	Nr działki	Adres leśny	Rodzaj użytku		Rodzaj zagospodarowania w MPZP/Studium
						SILP	EGiB	
1079	Trzebnica Obszar wiejski	Skoroszów	02-20-035-0029	362	13-18-1-04-295 -f -00	PS	Ps	ZL - tereny lasów i zadrzewień
1080	Trzebnica Obszar wiejski	Skoroszów	02-20-035-0029	362	13-18-1-04-295 -g -00	Ł	Ł	ZL - tereny lasów i zadrzewień
1081	Trzebnica Obszar wiejski	Skoroszów	02-20-035-0029	78/295	13-18-1-04-295 -gx -00	R	R	M - tereny o dominującej funkcji mieszkaniowej
1082	Trzebnica Obszar wiejski	Skoroszów	02-20-035-0029	362	13-18-1-04-295 -h -00	R	R	ZL - tereny lasów i zadrzewień
1083	Trzebnica Obszar wiejski	Skoroszów	02-20-035-0029	237/1	13-18-1-04-295 -hx -00	R	R	M - tereny o dominującej funkcji mieszkaniowej
1084	Trzebnica Obszar wiejski	Skoroszów	02-20-035-0029	362	13-18-1-04-295 -i -00	Ł	Ł	ZL - tereny lasów i zadrzewień
1085	Trzebnica Obszar wiejski	Skoroszów	02-20-035-0029	237/1	13-18-1-04-295 -ix -00	R	R	M - tereny o dominującej funkcji mieszkaniowej
1086	Trzebnica Obszar wiejski	Skoroszów	02-20-035-0029	362	13-18-1-04-295 -j -00	PS	Ps	ZL - tereny lasów i zadrzewień
1087	Trzebnica Obszar wiejski	Skoroszów	02-20-035-0029	237/1	13-18-1-04-295 -jx -00	R	R	M - tereny o dominującej funkcji mieszkaniowej
1088	Trzebnica Obszar wiejski	Skoroszów	02-20-035-0029	362	13-18-1-04-295 -k -00	R	R	ZL - tereny lasów i zadrzewień
1089	Trzebnica Obszar wiejski	Skoroszów	02-20-035-0029	63/295	13-18-1-04-295 -kx -00	B-R	B-R	M - tereny o dominującej funkcji mieszkaniowej
1090	Trzebnica Obszar wiejski	Skoroszów	02-20-035-0029	362	13-18-1-04-295 -l -00	R	R	ZL - tereny lasów i zadrzewień
1091	Trzebnica Obszar wiejski	Skoroszów	02-20-035-0029	214/295	13-18-1-04-295 -lx -00	R	R	M - tereny o dominującej funkcji mieszkaniowej
1092	Trzebnica Obszar wiejski	Skoroszów	02-20-035-0029	362	13-18-1-04-295 -m -00	R	R	ZL - tereny lasów i zadrzewień
1093	Trzebnica Obszar wiejski	Skoroszów	02-20-035-0029	214/295	13-18-1-04-295 -mx -00	R	R	M - tereny o dominującej funkcji mieszkaniowej
1094	Trzebnica Obszar wiejski	Skoroszów	02-20-035-0029	362	13-18-1-04-295 -n -00	R	R	M - tereny o dominującej funkcji mieszkaniowej
1095	Trzebnica Obszar wiejski	Skoroszów	02-20-035-0029	214/295	13-18-1-04-295 -nx -00	R	R	M - tereny o dominującej funkcji mieszkaniowej
1096	Trzebnica Obszar wiejski	Skoroszów	02-20-035-0029	351/295	13-18-1-04-295 -o -00	Ł	Ł	ZL - tereny lasów i zadrzewień
1097	Trzebnica Obszar wiejski	Skoroszów	02-20-035-0029	214/295	13-18-1-04-295 -ox -00	ROWY-R	W	M - tereny o dominującej funkcji mieszkaniowej
1098	Trzebnica Obszar wiejski	Skoroszów	02-20-035-0029	214/295	13-18-1-04-295 -px -00	R	R	M - tereny o dominującej funkcji mieszkaniowej

Lp.	Gmina	Obręb ewidencyjny	Adres administracyjny	Nr działki	Adres leśny	Rodzaj użytku		Rodzaj zagospodarowania w MPZP/Studium
						SILP	EGiB	
1099	Trzebnica Obszar wiejski	Skoroszów	02-20-035-0029	351/295	13-18-1-04-295 -r -00	R	R	ZL - tereny lasów i zadrzewień
1100	Trzebnica Obszar wiejski	Skoroszów	02-20-035-0029	362	13-18-1-04-295 -rx -00	ROWY-R	W	ZL - tereny lasów i zadrzewień
1101	Trzebnica Obszar wiejski	Skoroszów	02-20-035-0029	351/295	13-18-1-04-295 -s -00	R	R	ZL - tereny lasów i zadrzewień
1102	Trzebnica Obszar wiejski	Skoroszów	02-20-035-0029	214/295	13-18-1-04-295 -sx -00	R	R	M - tereny o dominującej funkcji mieszkaniowej
1103	Trzebnica Obszar wiejski	Skoroszów	02-20-035-0029	351/295	13-18-1-04-295 -t -00	PS	Ps	ZL - tereny lasów i zadrzewień
1104	Trzebnica Obszar wiejski	Skoroszów	02-20-035-0029	351/295	13-18-1-04-295 -w -00	Ł	Ł	ZL - tereny lasów i zadrzewień
1105	Trzebnica Obszar wiejski	Skoroszów	02-20-035-0029	80/295	13-18-1-04-295 -x -00	PS	Ps	M - tereny o dominującej funkcji mieszkaniowej
1106	Trzebnica Obszar wiejski	Skoroszów	02-20-035-0029	80/295	13-18-1-04-295 -y -00	R	R	M - tereny o dominującej funkcji mieszkaniowej
1107	Trzebnica Obszar wiejski	Skoroszów	02-20-035-0029	67/295	13-18-1-04-295 -z -00	Ł	Ł	ZL - tereny lasów i zadrzewień
1108	Trzebnica Obszar wiejski	Skoroszów	02-20-035-0029	356	13-18-1-04-295 -zx -00	ROWY-R	W	R - tereny rolnicze
1109	Trzebnica Obszar wiejski	Skoroszów	02-20-035-0029	355/301	13-18-1-04-301A -c -00	R	R	ZL - tereny lasów i zadrzewień
1110	Trzebnica Obszar wiejski	Skoroszów	02-20-035-0029	355/301	13-18-1-04-301A -d -00	PS	Ps	ZL - tereny lasów i zadrzewień
1111	Trzebnica Obszar wiejski	Skoroszów	02-20-035-0029	355/301	13-18-1-04-301A -g -00	PS	Ps	ZL - tereny lasów i zadrzewień
1112	Trzebnica Obszar wiejski	Ujeździec Wielki	02-20-035-0034	228/308	13-18-1-05-308 -g -00	D-STAN	Ls	ZL - tereny lasów i zadrzewień/ M - tereny o dominującej funkcji mieszkaniowej
1113	Zawonia	Czeszów	02-20-052-0004	83/2	13-18-1-04-299 -l -00	R	R	ZL - lasy
1114	Zawonia	Czeszów	02-20-052-0004	83/2	13-18-1-04-299 -o -00	Ł	Ł	ZL - lasy
1115	Zawonia	Czeszów	02-20-052-0004	83/2	13-18-1-04-299 -s -00	Ł-ROWY	W-Ł	ZL - lasy
1116	Zawonia	Czeszów	02-20-052-0004	10/301	13-18-1-04-301 -p -00	Ł-ROWY	W-Ł	ZL - lasy
1117	Zawonia	Czeszów	02-20-052-0004	832/245	13-18-3-16-245 -h -00	N KOP	N	ZL - lasy
1118	Zawonia	Czeszów	02-20-052-0004	295/2	13-18-3-16-250 -i -00	R	R	R - tereny rolnicze/ ZL - lasy
1119	Zawonia	Czeszów	02-20-052-0004	295/2	13-18-3-16-250 -j -00	R-ROWY	W-R	R - tereny rolnicze/ ZL - lasy

Lp.	Gmina	Obręb ewidencyjny	Adres administracyjny	Nr działki	Adres leśny	Rodzaj użytku		Rodzaj zagospodarowania w MPZP/Studium
						SILP	EGiB	
1120	Zawonia	Czeszów	02-20-052-0004	295/2	13-18-3-16-250 -k -00	LZR-R	Lzr-R	R - tereny rolnicze/ ZL - lasy
1121	Zawonia	Czeszów	02-20-052-0004	295/2	13-18-3-16-250 -l -00	R	R	R - tereny rolnicze/ ZL - lasy
1122	Zawonia	Czeszów	02-20-052-0004	295/2	13-18-3-16-250 -m -00	D-STAN	Ls	R - tereny rolnicze/ ZL - lasy
1123	Zawonia	Czeszów	02-20-052-0004	295/2	13-18-3-16-250 -n -00	LZR-R	Lzr-R	R - tereny rolnicze/ ZL - lasy
1124	Zawonia	Czeszów	02-20-052-0004	295/2	13-18-3-16-250 -o -00	D-STAN	Ls	R - tereny rolnicze/ ZL - lasy
1125	Zawonia	Czeszów	02-20-052-0004	295/2	13-18-3-16-250 -p -00	R	R	R - tereny rolnicze/ ZL - lasy
1126	Zawonia	Czeszów	02-20-052-0004	295/2	13-18-3-16-250 -r -00	R	R	R - tereny rolnicze/ ZL - lasy
1127	Zawonia	Czeszów	02-20-052-0004	844/260	13-18-3-16-257 -c -00	Ł	Ł	ZL - lasy
1128	Zawonia	Czeszów	02-20-052-0004	844/260	13-18-3-16-257 -g -00	R	R	ZL - lasy
1129	Zawonia	Czeszów	02-20-052-0004	844/260	13-18-3-16-257 -i -00	R	R	ZL - lasy
1130	Zawonia	Czeszów	02-20-052-0004	887/258	13-18-3-16-258 -d -00	Ł	Ł	ZL - lasy
1131	Zawonia	Czeszów	02-20-052-0004	295/2	13-18-3-16-262 -k -00	R	R	R - tereny rolnicze/ ZL - lasy
1132	Zawonia	Czeszów	02-20-052-0004	295/2	13-18-3-16-262 -l -00	R	R	R - tereny rolnicze/ ZL - lasy
1133	Zawonia	Czeszów	02-20-052-0004	295/2	13-18-3-16-262 -m -00	R	R	R - tereny rolnicze/ ZL - lasy
1134	Zawonia	Czeszów	02-20-052-0004	295/2	13-18-3-16-262 -n -00	R	R	R - tereny rolnicze/ ZL - lasy
1135	Zawonia	Czeszów	02-20-052-0004	346/1	13-18-3-16-281 -k -00	R-ROWY	W-R	ZL - lasy
1136	Zawonia	Czeszów	02-20-052-0004	921/3	13-18-3-16-291 -l -00	T PRZEM	Ba	ZL - lasy
1137	Zawonia	Czeszów	02-20-052-0004	921/1	13-18-3-16-291 -s -00	T PRZEM	Ba	ZL - lasy
1138	Zawonia	Czeszów	02-20-052-0004	921/2	13-18-3-16-291 -x -00	T PRZEM	Ba	ZL - lasy
1139	Zawonia	Czeszów	02-20-052-0004	951	13-18-3-16-292 -dx -00	T PRZEM	Ba	ZL - lasy
1140	Zawonia	Czeszów	02-20-052-0004	950	13-18-3-16-292 -gx -00	T PRZEM	Ba	ZL - lasy
1141	Zawonia	Czeszów	02-20-052-0004	916	13-18-3-16-292 -ix -00	R-ROWY	W-R	ZL - lasy/ RR - tereny stawów hodowlanych
1142	Zawonia	Czeszów	02-20-052-0004	949	13-18-3-16-292 -m -00	T PRZEM	Ba	ZL - lasy
1143	Zawonia	Czeszów	02-20-052-0004	588/2	13-18-3-16-292 -o -00	R	R	UP - usługi publiczne

Lp.	Gmina	Obręb ewidencyjny	Adres administracyjny	Nr działki	Adres leśny	Rodzaj użytku		Rodzaj zagospodarowania w MPZP/Studium
						SILP	EGiB	
1144	Zawonia	Czeszów	02-20-052-0004	598/292	13-18-3-16-292 -p -00	PS	Ps	U1 - usługi komercyjne/ US - usługi sportu i rekreacji
1145	Zawonia	Czeszów	02-20-052-0004	598/292	13-18-3-16-292 -r -00	Ł	Ł	MN - zabudowa mieszkaniowa jednorodzinna/ US - usługi sportu i rekreacji/ KDD- drogi dojazdowe
1146	Zawonia	Czeszów	02-20-052-0004	598/292	13-18-3-16-292 -s -00	R	R	MN - zabudowa mieszkaniowa jednorodzinna
1147	Zawonia	Czeszów	02-20-052-0004	944	13-18-3-16-320 -b -00	T PRZEM	Ba	ZL - lasy
1148	Zawonia	Czeszów	02-20-052-0004	946	13-18-3-16-320 -n -00	T PRZEM	Ba	ZL - lasy
1149	Zawonia	Czeszów	02-20-052-0004	945	13-18-3-16-320 -o -00	T PRZEM	Ba	ZL - lasy
1150	Zawonia	Czeszów	02-20-052-0004	911	13-18-3-16-321 -n -00	T PRZEM	Ba	ZL - lasy
1151	Zawonia	Czeszów	02-20-052-0004	903/322	13-18-3-16-322 -a -00	D-STAN	Ls	R - tereny rolnicze
1152	Zawonia	Czeszów	02-20-052-0004	903/322	13-18-3-16-322 -i -00	PS	Ps	ZL - lasy
1153	Zawonia	Czeszów	02-20-052-0004	909	13-18-3-16-322 -n -00	R	R	MN - zabudowa mieszkaniowa jednorodzinna
1154	Zawonia	Czeszów	02-20-052-0004	83/2	13-18-3-16-323 -bx -00	R	R	ZL - lasy
1155	Zawonia	Czeszów	02-20-052-0004	125/323	13-18-3-16-323 -f -00	PS	Ps	ZL - lasy
1156	Zawonia	Czeszów	02-20-052-0004	83/2	13-18-3-16-323 -fx -00	Ł	Ł	ZL - lasy
1157	Zawonia	Czeszów	02-20-052-0004	125/323	13-18-3-16-323 -g -00	PS	Ps	ZL - lasy
1158	Zawonia	Czeszów	02-20-052-0004	83/2	13-18-3-16-323 -gx -00	R	R	ZL - lasy
1159	Zawonia	Czeszów	02-20-052-0004	126/323	13-18-3-16-323 -h -00	PS	Ps	ZL - lasy
1160	Zawonia	Czeszów	02-20-052-0004	917	13-18-3-16-323 -i -00	PS	Ps	ZL - lasy
1161	Zawonia	Czeszów	02-20-052-0004	917	13-18-3-16-323 -j -00	PS	Ps	ZL - lasy
1162	Zawonia	Czeszów	02-20-052-0004	83/2	13-18-3-16-323 -kx -00	R	R	ZL - lasy
1163	Zawonia	Czeszów	02-20-052-0004	83/2	13-18-3-16-323 -mx -00	Ł	Ł	ZL - lasy
1164	Zawonia	Czeszów	02-20-052-0004	83/2	13-18-3-16-323 -nx -00	Ł-ROWY	W-Ł	ZL - lasy
1165	Zawonia	Czeszów	02-20-052-0004	878/323	13-18-3-16-323 -p -00	Ł	Ł	ZL - lasy
1166	Zawonia	Czeszów	02-20-052-0004	878/323	13-18-3-16-323 -r -00	R	R	ZL - lasy
1167	Zawonia	Czeszów	02-20-052-0004	136/1	13-18-3-16-324 -ax -00	LZR-Ł	Lzr-Ł	R - tereny rolnicze

Lp.	Gmina	Obręb ewidencyjny	Adres administracyjny	Nr działki	Adres leśny	Rodzaj użytku		Rodzaj zagospodarowania w MPZP/Studium
						SILP	EGiB	
1168	Zawonia	Czeszów	02-20-052-0004	136/1	13-18-3-16-324 -ay -00	LZR-Ł	Lzr-Ł	R - tereny rolnicze
1169	Zawonia	Czeszów	02-20-052-0004	136/1	13-18-3-16-324 -dy -00	LZR-Ł	Lzr-Ł	R - tereny rolnicze
1170	Zawonia	Czeszów	02-20-052-0004	136/1	13-18-3-16-324 -fy -00	LZR-R	Lzr-R	R - tereny rolnicze
1171	Zawonia	Czeszów	02-20-052-0004	136/1	13-18-3-16-324 -gx -00	LZR-Ł	Lzr-Ł	R - tereny rolnicze
1172	Zawonia	Czeszów	02-20-052-0004	136/1	13-18-3-16-324 -gy -00	LZR-R	Lzr-R	R - tereny rolnicze
1173	Zawonia	Czeszów	02-20-052-0004	136/1	13-18-3-16-324 -ix -00	LZR-R	Lzr-R	R - tereny rolnicze
1174	Zawonia	Czeszów	02-20-052-0004	136/1	13-18-3-16-324 -jx -00	LZR-Ł	Lzr-Ł	R - tereny rolnicze
1175	Zawonia	Czeszów	02-20-052-0004	136/1	13-18-3-16-324 -jy -00	LZR-R	Lzr-R	R - tereny rolnicze
1176	Zawonia	Czeszów	02-20-052-0004	136/1	13-18-3-16-324 -kx -00	LZR-Ł	Lzr-Ł	R - tereny rolnicze
1177	Zawonia	Czeszów	02-20-052-0004	136/1	13-18-3-16-324 -ky -00	LZR-R	Lzr-R	R - tereny rolnicze
1178	Zawonia	Czeszów	02-20-052-0004	136/1	13-18-3-16-324 -nx -00	LZR-Ł	Lzr-Ł	R - tereny rolnicze
1179	Zawonia	Czeszów	02-20-052-0004	136/1	13-18-3-16-324 -rx -00	LZR-R	Lzr-R	R - tereny rolnicze
1180	Zawonia	Czeszów	02-20-052-0004	136/1	13-18-3-16-324 -sx -00	LZR-Ł	Lzr-Ł	R - tereny rolnicze
1181	Zawonia	Czeszów	02-20-052-0004	136/1	13-18-3-16-324 -tx -00	D-STAN	Ls	R - tereny rolnicze
1182	Zawonia	Czeszów	02-20-052-0004	136/1	13-18-3-16-324 -z -00	LZR-Ł	Lzr-Ł	R - tereny rolnicze
1183	Zawonia	Czeszów	02-20-052-0004	895/325	13-18-3-16-325 -cx -00	LZR-R	Lzr-R	R - tereny rolnicze
1184	Zawonia	Czeszów	02-20-052-0004	895/325	13-18-3-16-325 -dx -00	LZR-R	Lzr-R	R - tereny rolnicze
1185	Zawonia	Czeszów	02-20-052-0004	714/325	13-18-3-16-325 -gx -00	LZR-R	Lzr-R	R - tereny rolnicze
1186	Zawonia	Czeszów	02-20-052-0004	714/325	13-18-3-16-325 -hx -00	LZR-R	Lzr-R	R - tereny rolnicze
1187	Zawonia	Czeszów	02-20-052-0004	896/325	13-18-3-16-325 -ix -00	LZR-R	Lzr-R	R - tereny rolnicze
1188	Zawonia	Czeszów	02-20-052-0004	896/325	13-18-3-16-325 -jx -00	LZR-R	Lzr-R	R - tereny rolnicze
1189	Zawonia	Czeszów	02-20-052-0004	665/325	13-18-3-16-325 -kx -00	LZR-R	Lzr-R	R - tereny rolnicze
1190	Zawonia	Czeszów	02-20-052-0004	665/325	13-18-3-16-325 -lx -00	LZR-R	Lzr-R	R - tereny rolnicze
1191	Zawonia	Czeszów	02-20-052-0004	896/325	13-18-3-16-325 -y -00	D-STAN	Ls	R - tereny rolnicze

Lp.	Gmina	Obręb ewidencyjny	Adres administracyjny	Nr działki	Adres leśny	Rodzaj użytku		Rodzaj zagospodarowania w MPZP/Studium
						SILP	EGiB	
1192	Zawonia	Czeszów	02-20-052-0004	915	13-18-3-16-326 -a -00	D-STAN	Ls	R - tereny rolnicze
1193	Zawonia	Czeszów	02-20-052-0004	39/327	13-18-3-16-327 -ax -00	LZR-Ł	Lzr-Ł	R - tereny rolnicze
1194	Zawonia	Czeszów	02-20-052-0004	39/327	13-18-3-16-327 -bx -00	LZR-R	Lzr-R	R - tereny rolnicze
1195	Zawonia	Złotów	02-20-052-0022	748	13-18-3-16-288 -j -00	Ł	Ł	ZL - tereny lasów i zadrzewień
1196	Zawonia	Złotów	02-20-052-0022	748	13-18-3-16-288 -k -00	Ł	Ł	ZL - tereny lasów i zadrzewień
1197	Zawonia	Złotów	02-20-052-0022	748	13-18-3-16-288 -l -00	Ł	Ł	ZL - tereny lasów i zadrzewień
1198	Zawonia	Złotów	02-20-052-0022	747	13-18-3-16-289 -g -00	Ł	Ł	ZL - tereny lasów i zadrzewień
1199	Zawonia	Złotów	02-20-052-0022	747	13-18-3-16-289 -i -00	Ł	Ł	ZL - tereny lasów i zadrzewień
1200	Zawonia	Złotów	02-20-052-0022	746	13-18-3-16-290 -p -00	Ł	Ł	ZL - tereny lasów i zadrzewień
1201	Zawonia	Złotów	02-20-052-0022	746	13-18-3-16-290 -t -00	Ł	Ł	ZL - tereny lasów i zadrzewień
1202	Zawonia	Złotów	02-20-052-0022	746	13-18-3-16-290 -w -00	Ł	Ł	ZL - tereny lasów i zadrzewień
1203	Zawonia	Złotów	02-20-052-0022	354/283	13-18-3-18-283 -f -00	D-STAN	Ls	R - tereny rolnicze
1204	Zawonia	Złotów	02-20-052-0022	354/283	13-18-3-18-283 -g -00	D-STAN	Ls	R - tereny rolnicze
1205	Zawonia	Złotów	02-20-052-0022	724	13-18-3-18-283 -h -00	D-STAN	Ls	R - tereny rolnicze
1206	Zawonia	Złotów	02-20-052-0022	732	13-18-3-18-293A -a -00	D-STAN	Ls	ZL - tereny lasów i zadrzewień/ R - tereny rolnicze
1207	Zawonia	Złotów	02-20-052-0022	732	13-18-3-18-293A -b -00	SUKCESJA	Ls	R - tereny rolnicze
1208	Zawonia	Złotów	02-20-052-0022	727	13-18-3-18-293A -i -00	D-STAN	Ls	R - tereny rolnicze
1209	Zawonia	Złotów	02-20-052-0022	363/4	13-18-3-18-293A -j -00	D-STAN	Ls	R - tereny rolnicze
1210	Zawonia	Złotów	02-20-052-0022	363/4	13-18-3-18-293A -n -00	L ENERG	Ls	R - tereny rolnicze
1211	Zawonia	Złotów	02-20-052-0022	363/4	13-18-3-18-293A -o -00	D-STAN	Ls	R - tereny rolnicze
1212	Dobroszyce	Malerzów	02-14-032-0007	322	13-18-3-18-269 -k -00	D-STAN	Ls	tereny lasów i zadrzewień/ tereny wód powierzchniowych
1213	Dobroszyce	Malerzów	02-14-032-0007	320	13-18-3-18-270 -i -00	L ENERG	Ls	tereny lasów i zadrzewień/ tereny wód powierzchniowych
1214	Dobroszyce	Malerzów	02-14-032-0007	320	13-18-3-18-270 -j -00	D-STAN	Ls	tereny lasów i zadrzewień/ tereny wód powierzchniowych
1215	Dobroszyce	Malerzów	02-14-032-0007	321	13-18-3-18-270 -k -00	D-STAN	Ls	tereny lasów i zadrzewień/ tereny wód

Lp.	Gmina	Obręb ewidencyjny	Adres administracyjny	Nr działki	Adres leśny	Rodzaj użytku		Rodzaj zagospodarowania w MPZP/Studium
						SILP	EGiB	
								powierzchniowych/ tereny łąk i pastwisk
1216	Dobroszyce	Malerzów	02-14-032-0007	320	13-18-3-18-270 -l -00	D-STAN	Ls	tereny lasów i zadrzewień/ tereny wód powierzchniowych
1217	Dobroszyce	Malerzów	02-14-032-0007	317	13-18-3-18-282 -c -00	D-STAN	Ls	tereny lasów i zadrzewień/ tereny łąk i pastwisk
1218	Dobroszyce	Malerzów	02-14-032-0007	313	13-18-3-18-282 -f -00	D-STAN	Ls	tereny lasów i zadrzewień/ tereny wód powierzchniowych
1219	Dobroszyce	Malerzów	02-14-032-0007	313	13-18-3-18-282 -g -00	D-STAN	Ls	tereny lasów i zadrzewień/ tereny wód powierzchniowych
1220	Dobroszyce	Malerzów	02-14-032-0007	312	13-18-3-18-283 -l -00	L-CTWO	Ls	tereny zabudowy mieszkaniowej jednorodzinnej
1221	Dobroszyce	Malerzów	02-14-032-0007	312	13-18-3-18-283 -n -00	D-STAN	Ls	tereny lasów i zadrzewień/ tereny wód powierzchniowych/ tereny rolne z możliwością zabudowy
1222	Dobroszyce	Malerzów	02-14-032-0007	290	13-18-3-18-319 -a -00	D-STAN	Ls	tereny lasów i zadrzewień/ tereny wód powierzchniowych
1223	Twardogóra Obszar wiejski	Grabowno Małe	02-14-085-0010	323	13-18-3-18-304 -h -00	GRODZISK O	Bz	R - rolnicza przestrzeń produkcyjna
1224	Twardogóra Obszar wiejski	Grabowno Małe	02-14-085-0010	323	13-18-3-18-304 -i -00	GRODZISK O	Bz	R - rolnicza przestrzeń produkcyjna
1225	Twardogóra Obszar wiejski	Grabowno Wielkie	02-14-085-0011	669	13-18-3-18-313 -l -00	D-STAN	Ls	R - teren rolniczy
1226	Twardogóra Obszar wiejski	Grabowno Wielkie	02-14-085-0011	671	13-18-3-18-313 -n -00	D-STAN	Ls	R - teren rolniczy

2.3. Ewidencja gruntów nadleśnictwa na potrzeby wykonawcy projektu planu urządzenia lasu

Ewidencja gruntów Nadleśnictwa Milicz prowadzona jest w oparciu o Zarządzenie nr 2 Dyrektora Generalnego Lasów Państwowych z dnia 10 stycznia 2019 r w sprawie sposobu ewidencjonowania lasów, gruntów i innych nieruchomości w Lasach Państwowych. Leśna mapa numeryczna wykonana i aktualizowana jest zgodnie ze „standardem leśnej mapy numerycznej”, określonym w rozdziale VII Instrukcji Urządzania Lasu.

W związku z tym, że ewidencja gruntów Lasów Państwowych stanowi odzwierciedlenie ewidencji prowadzonej przez starostwo, kierując się zasadą maksymalnego wykorzystania istniejących danych zewnętrznych, nadleśnictwo, na podstawie ustawy Prawo geodezyjne i kartograficzne z dnia 17 maja 1989 r, wystąpi z wnioskiem o udostępnienie danych zgromadzonych w rejestrze publicznym, tj: graniczniki, użytki ewidencyjne w działce, działki ewidencyjne, budynki, które następnie przekaze wykonawcy planu. Ewentualne rozbieżności, pomiędzy stanem faktycznym na gruncie a ewidencją nadleśnictwa i rejestrem publicznym, należy zgłosić w formie wykazu rozbieżności.

3. Przekazanie bazy danych SILP dla potrzeb planu urządzenia lasu, w tym zaktualizowanych danych geometrycznych i opisowych oraz ewentualna decyzja w sprawie wstrzymania obrotu gruntami

Przeniesienie danych z SILP na potrzeby opracowania planu urządzenia lasu odbędzie się w drodze importu do programu „Taksator” w oparciu o Zarządzenia nr 13 Dyrektora Generalnego Lasów Państwowych z dnia 20 marca 2007 r. Pozyskane dane zewnętrzne oraz dane wewnętrzne, które ulegają ciągłej zmianie w wyniku prowadzenia gospodarki leśnej, będą przekazywane dla wykonawcy planu na bieżąco. Ewentualne wstrzymanie obrotu gruntami w zarządzie nadleśnictwa nie powinno dotyczyć możliwości korzystania z przysługującego zgodnie z art. 37a ustawy o lasach prawa pierwokupu.

4. Korekta podziału powierzchniowego, w tym oznaczenie granic oddziałów

Jeżeli aktualny podział obrębów leśnych na oddziały nie spełnia podstawowych funkcji określonych w instrukcji urządzania lasu, to nadleśnictwo dopuszcza możliwość jego korekty, stosując zasadę utrzymania w możliwie największym stopniu dotychczasowego podziału i numeracji.

Nadleśnictwo Milicz proponuje, aby wykonawca planu urządzania lasu, w oparciu o wytyczne instrukcji urządzania lasu, dokonał oceny aktualnego podziału powierzchniowego oraz przedłożył do zatwierdzenia podczas NTG wszystkie zmiany granic i numerów oddziałów, z wyszczególnieniem tych, które wymagają zmiany adresów leśnych w SILP.

Nadleśnictwo wnioskuje o przeprowadzenie przez wykonawcę planu urządzania lasu inwentaryzacji znaków oddziałowych oraz linii podziału przestrzennego lasu i sporządzenie wykazu:

- ✓ brakujących, uszkodzonych, nieprawidłowo umieszczonych, nieczytelnych słupów,
- ✓ linii podziału powierzchniowego, które wymagają ewentualnego poszerzenia, oczyszczenia.

Należy przyjąć, że podział powierzchniowy powinien być oznaczony na gruncie przez odpowiednie umieszczenie słupów kamiennych lub betonowych. Prace z zakresu uzupełnienia i konserwacji znaków oddziałowych zostaną wykonane przez nadleśnictwo.

5. Oznaczanie granic wyłączeń oraz ujmowanie w projekcie planu gruntów stanowiących współwłasność

Granice pododdziałów powinny być wyraźne i łatwe do identyfikacji w terenie. W razie konieczności oznakowanie granic należy wykonać zgodnie z instrukcją urządzania lasu. Nadleśnictwo nie widzi potrzeby dodatkowego, innego niż przewiduje to instrukcja, oznakowania wyłączeń taksacyjnych.

W stanie posiadania nadleśnictwa znajdują się 3 działki ewidencyjne (8 wydzieleń leśnych) będące we współwłasnościach. Wnioskujemy o oznakowanie tych gruntów

za pomocą czerwonej obwódki na mapach gospodarczo-przeładowych i przeładowych.

6. Wykorzystanie zdjęć lotniczych lub obrazów satelitarnych do planu urządzenia lasu

Nadleśnictwo Milicz nie posiada aktualnych zdjęć lotniczych. Do planu urządzenia lasu proponujemy wykorzystać dane udostępnione przez Główny Urząd Geodezji i Kartografii, tj.: Ortofotomapa, Numeryczny Model Terenu, Baza danych obiektów topograficznych. Dane te należy przyjąć do określenia granic wyłączeń taksacyjnych w zakresie określonym w § 17 Instrukcji urządzenia lasu oraz położenia i przebiegu granic powierzchni niestanowiących włączeń, a także obiektów liniowych. Nadleśnictwo, zgodnie z zarządzeniem nr 28 Dyrektora Generalnego Lasów Państwowych, wnioskuje o dostosowanie przebiegu dróg leśnych do docelowej sieci drogowej. Różnice w przebiegu dróg wchodzących w skład docelowej sieci drogowej, stwierdzone podczas taksacji lasu, wykonawca planu urządzenia lasu powinien zgłosić nadleśniczemu, który podejmie decyzje o ich ewentualnej korekcie.

7. Ujmowanie cech drzewostanów w planie urządzenia lasu

Określenie cech drzewostanów należy przyjąć według §26 IUL i przedstawić do uzgodnienia w trakcie odbioru prac taksacyjnych:

Lp	Cecha drzewostanu	Sposób uzgodnienia wykazu drzewostanów
1.	Drzewostany z odnowienia sztucznego	Porównać z danymi wniosku hodowli nadleśnictwa z aktualnej rewizji planu
2.	Drzewostany z odnowienia naturalnego (w tym z nasion)	Porównać z danymi wniosku hodowli nadleśnictwa z aktualnej rewizji planu
3.	Drzewostany obcego pochodzenia	Wykorzystać zapisy w aktualnej rewizji planu
4.	Uprawy po rębni złożonej	Porównać z danymi wniosku hodowli nadleśnictwa z

		aktualnej rewizji planu
5.	Młodniki po rębni złożonej	Porównać z danymi wniosku hodowli nadleśnictwa z aktualnej rewizji planu
6.	Drzewostany przedplonowe	Zgodnie z zapisami §26 pkt.6 Instrukcji Urządzania Lasu
7.	Drzewostany wyżywicowane	Wykorzystać zapisy w aktualnej rewizji planu, porównać z ewidencją nadleśnictwa
8.	Drzewostany odroślowe	Wykorzystać zapisy w aktualnej rewizji planu, porównać z ewidencją nadleśnictwa
9.	Drzewostany z zalesień porolnych	Wykorzystać zapisy w aktualnej rewizji planu, porównać z danymi wniosku hodowli nadleśnictwa
10.	Drzewostany z zalesień na gruntach zrehabilitowanych	Porównać z danymi wniosku hodowli nadleśnictwa z aktualnej rewizji planu, wykorzystać zapisy w aktualnej rewizji planu.
11.	Drzewostany doświadczalne	Wykorzystać zapisy w aktualnej rewizji planu
12.	Projektowane rezerwy	Uzyskać dane z RDOŚ we Wrocławiu
13.	Otuliny rezerwatów	Uzyskać dane z RDOŚ we Wrocławiu
14.	Uporczywe pędraczyska	Porównać z ewidencją nadleśnictwa
15.	Otulina wyłączonych drzewostanów nasiennych	Porównać z ewidencją nadleśnictwa
16.	Otuliny plantacji nasiennych	Porównać z ewidencją nadleśnictwa
17.	Otuliny szkólek wielkoobszarowych i szkólek zespolonych	Porównać z ewidencją nadleśnictwa

Nadleśnictwo wnioskuję dodatkowo o:

- ✓ ujawnienie w opisach taksacyjnych cech drzewostanów oraz cech dla gatunków związanych z nasiennictwem i selekcją, odnowieniami naturalnymi: UPR POCH – uprawy pochodne; NAS GOSP – gospodarczy drzewostan nasienny; NAS WYŁ – wyłączony drzewostan nasienny
- ✓ wprowadzenie w polu tekstowym opisu taksacyjnego standaryzowanych informacji
 - BUP1 (blok upraw pochodnych nr 1, 2, 3 itd.), DM, ŻN
 - pozostawienie wprowadzonych w bloku tekstowym informacji różnych zgodnie z wykazem uzyskanym od Nadleśnictwa
 - kod siedliska przyrodniczego oraz stan zachowania
 - N2000 (obszar Natura 2000)
 - STO (strefa ochrony okresowej)
 - STC (strefa ochrony całorocznej)
 - REF (drzewostan referencyjny)
- ✓ zachowanie i weryfikację wprowadzonych danych w grupach powierzchni, dotyczących następujących rodzajów grup:
 - regiony nasienne
 - strefa zagrożenia
 - szkółka
 - obwód łowiecki
 - mezoregiony przyrodniczo – leśne
 - obszary chronione
 - inne ograniczenia
- ✓ pozostawienie danych w polu kategorii ochronności dotyczących lasów ochronnych
- ✓ nadanie kodu powierzchni „KEPA” dla pozostawionych do naturalnego rozpadu fragmentów starodrzewu.

Rejestr Leśnego Materiału Podstawowego zostanie przekazany Wykonawcy PUL. Wykonawca zaproponuje dodatkowe lokalizacje obiektów selekcyjnych i przedstawi ich wykaz według kategorii.

Zgodnie z Zarządzeniem Nr 58/2012 z dnia 31.08.2012 r. Dyrektora Generalnego Lasów Państwowych w sprawie zaleceń w zakresie uznawania, ewidencjonowania i oceny odnowień naturalnych, nadleśnictwo widzi konieczność uwzględnienia cechy DRZ NAT (w istniejącej w bazie SILP) dla gatunku w warstwie – uznane odnowienia naturalne przez nadleśnictwo (cecha powinna zostać dziedziczona).

Zgodnie z pkt. I ppkt 5 wyżej wymienionego Zarządzenia, wykonawca sporządzi wykaz wszystkich opisanych w trakcie wykonywania planu urządzenia lasu powierzchni z przyszłościowym odnowieniem naturalnym, do ewentualnego uznania.

Poniżej przedstawiono ramowy schemat zestawienia młodego pokolenia ujawnionego w opisach taksacyjnych jakie sporządzi wykonawca, w którym to:

- ✓ wyróżni wiersze prezentujące wydzielienia, dla których zaplanowano użytkowanie rębne i jednocześnie nie planowano powierzchni do odnowienia ze względu na zinwentaryzowane młode pokolenie,
- ✓ pozostałe wiersze będą prezentować młode pokolenie, które należy monitorować w trakcie obowiązywania planu urządzenia lasu z możliwością ewentualnego wykorzystania i uznania odnowienia naturalnego oraz jego zaewidencjonowania poprzez nadanie odpowiedniej warstwie gatunkowo-wiekowej cechy DRZ NAT (zgodnie z Załącznikiem nr 1 do Zarządzenia nr 58 Dyrektora Generalnego Lasów Państwowych z dnia 31 sierpnia 2012 r.).

Adres leśny	Powierzchnia wydzielienia [ha]	Zadrzewienie warstwy	Warstwa	Udział	Gatunek	Wiek	Powierzchnia zredukowana [ha]	Projektowane wskazanie (rębnia)	Projektowane wskazanie (odnowienie)	Projektowana powierzchnia odnowienia [ha]	Cecha warstwy gatunkowo-wiekowej	Uwagi nadleśnictwa
1	2	3	4	5	6	7	8	9	10	11	12	13
Razem												

Syntetyczne podsumowanie wyżej prezentowanego zestawienia powinno mieć następującą formę:

Gatunek	Powierzchnia [ha] zajmowana przez dany gatunek z uwzględnieniem cechy opisanej dla warstwy gatunkowo-wiekowej			Razem
	DRZ NAT	DRZ SZT	(bez cechy)	

8. Zastosowanie jednostek kontrolnych

Nadleśnictwo Milicz nie przewiduje wyznaczania jednostek kontrolnych

9. Przebudowa drzewostanów

Kwalifikacja drzewostanów pod kątem potrzeby ich przebudowy zostanie dokonana przez Wykonawcę w trakcie prac taksacyjnych. Proponuje się kwalifikowanie drzewostanów do przebudowy w oparciu o kryteria i wytyczne określone w § 40 IUL oraz na podstawie elementów określonych w § 57 pkt. 4 ZHL.

W ocenie nadleśnictwa przebudową powinny być objęte drzewostany na podstawie stopnia uszkodzenia oraz oceny zgodności składu gatunkowego z przyjętym typem drzewostanu. Na tej podstawie w pierwszej kolejności proponuje się przeznaczyć do przebudowy:

- ✓ drzewostany o składzie niezgodnym z typem drzewostanu
- ✓ drzewostany uszkodzone w stopniu 3
- ✓ drzewostany o niskim stopniu zadrzewienia i słabej jakości

Wykonawca sporządzi wykaz drzewostanów kwalifikujących się do przebudowy wg. wzoru nr 3 IUL. Wykaz ten będzie podlegał uzgodnieniu z nadleśnictwem i RDLP

10. Decyzja w sprawie zwiększenia powierzchni do odnowienia w KO i KDO

Nadleśnictwo Milicz nie widzi potrzeby zwiększania powierzchni do odnowienia w drzewostanach w KO i KDO.

11. Inwentaryzacja zasobów drzewnych, w tym pomiar drewna martwego

Inwentaryzację zasobów drzewnych należy wykonać na powierzchniach kontrolnych we wszystkich klasach wieku.

Pomiar drewna martwego należy wykonać zgodnie z § 62 IUL na wszystkich powierzchniach kontrolnych.

12. Wytyczne do sporządzania i wydruku map gospodarczych, gospodarczo-przeładowych, przeładowych oraz mapy sytuacyjnej

Nadleśnictwo wnioskuje o wykonanie:

1. Mapa gospodarcza w skali 1: 5000 zawierająca obiekty obligatoryjne oraz dodatkowo działki zrębowe. Proponujemy nie drukować map gospodarczych, a jedynie zapisać w pliku pdf, który zostanie przekazany do nadleśnictwa.
2. Mapa gospodarczo-przeładowa dla każdego leśnictwa w skali 1: 10000 podklejona na płótnie, zafoliowana, składana i oprawiona w twardą oprawę z tytułem mapy – 1 egzemplarz dla każdego leśnictwa
Mapa gospodarczo-przeładowa w skali 1: 10000 papierowa, zwinięta w rulon – 5 egzemplarzy dla każdego leśnictwa

Tematyczne mapy gospodarczo-przeładowe:

- ✓ Mapa gospodarczo-przeładowa projektowanych cięć rębnych – 1 egzemplarz dla każdego leśnictwa
- ✓ Mapa gospodarczo-przeładowa drzewostanów – 1 egzemplarz
- ✓ Mapa gospodarczo-przeładowa siedlisk leśnych – 1 egzemplarz

Wnioskujemy o wydruk tematycznych map gospodarczo-przeładowych, które powinny być podklejone na płótnie, zafoliowane, składane i oprawione w twardą oprawę z tytułem mapy.

3. Mapa przeładowa dla każdego obrębu leśnego w skali 1: 25000 podklejona na płótnie, zafoliowana, składana

Tematyczne mapy przeładowe:

- ✓ Mapa przeładowa drzewostanów:
 - 1 egzemplarz podklejony na płótnie, zafoliowany, składany

- 3 egzemplarze, zafoliowane, do powieszenia na ścianie
- ✓ Mapa przeglądowa siedlisk leśnych – 1 egzemplarz podklejony na płótnie, zafoliowany, składany
- ✓ Mapa przeglądowa cięć rębnych:
 - 1 egzemplarz podklejony na płótnie, zafoliowany, składany, oprawiony w twardą oprawę z tytułem mapy dla leśnictwa
 - 1 egzemplarz podklejony na płótnie, zafoliowany, składany
- ✓ Mapa przeglądowa ochrony przeciwpożarowej
 - 1 egzemplarz podklejony na płótnie, zafoliowany, składany
 - 2 egzemplarze podklejone na płótnie, zafoliowane, składane, oprawione w twardą oprawę z tytułem mapy
- ✓ Mapa przeglądowa gospodarki łowieckiej - 1 egzemplarz podklejony na płótnie, zafoliowany, składany
- ✓ Mapa przeglądowa ochrony lasu - 1 egzemplarz podklejony na płótnie, zafoliowany, składany
- ✓ Mapa przeglądowa zagospodarowania rekreacyjnego w nadleśnictwie - 1 egzemplarz podklejony na płótnie, zafoliowany, składany
- ✓ Mapa z prognozą oddziaływania projektu planu urządzania lasu na środowisko i na obszary Natura 2000 - 1 egzemplarz podklejony na płótnie, zafoliowany, składany
- ✓ Mapa przeglądowa nasiennictwa i selekcji - 1 egzemplarz podklejony na płótnie, zafoliowany, składany

Wnioskujemy o umieszczenie wszystkich map przeglądowych (za wyjątkiem oprawionych w twarde oprawy oraz przygotowanych do powieszenia na ścianie) w twardej teczce z tytułem umieszczonym na grzbiecie i stronie czołowej oraz spisem map tematycznych wewnątrz teczki.

4. Mapa sytuacyjna dla nadleśnictwa w skali 1: 50000 podklejona na płótnie, zafoliowana, składana

Tematyczne mapy sytuacyjno-przeładowe

- ✓ Mapa sytuacyjno-przeładowa obszarów chronionych nadleśnictwa i funkcji lasu – 1 egzemplarz podklejony na płótnie, zafoliowany, składany

- ✓ Mapa przeglądowa walorów przyrodniczo-kulturowych - 1 egzemplarz podklejony na płótnie, zafoliowany, składany

Mapa sytuacyjna oraz mapy sytuacyjno-przeładowe mogą zostać umieszczone razem z mapami przeglądowymi w jednej teczce.

Wnioskujemy o przekazanie wersji elektronicznych wszystkich map – plik pdf

13. Podział na obręby leśne oraz podział na leśnictwa

Nadleśnictwo Milicz nie przewiduje zmiany dotychczasowego podziału terytorialnego na obręby leśne oraz leśnictwa.

14. Obszary zagrożone uporczywym występowaniem szkod. Ochrona lasu

Lasy nadleśnictwa narażone są na szkody od działania czynników abiotycznych jak i biotycznych.

Duże szkody w drzewostanach wyrządzają czynniki biotyczne, z czego najistotniejsze to:

- ✓ szkodniki pierwotne sosny
- ✓ chrabąszcze
- ✓ szkodniki wtórne (przyplaszczek granatek, kornik ostrozębny, kozioróg dębosz, paśniki, opiętki, rytownik pospolity, kornik drukarz),
- ✓ jemiola,
- ✓ zwierzyna płowa,
- ✓ grzyby (huba korzeni i opieńkowa zgnilizna korzeni)
- ✓ zamieranie dębów
- ✓ gryzonie.

Do czynników abiotycznych utrudniających prowadzenie gospodarki leśnej zaliczyć należy:

- ✓ silne wiatry często o charakterze huraganowym
- ✓ suszę
- ✓ podtopienia
- ✓ późne przymrozki

Zagrożenia biotyczne

Opis znaczenia poszczególnych grup szkodliwych owadów i czynników powodujących uszkodzenia w drzewostanach przedstawia się następująco:

Owadzie szkodniki pierwotne (liściożerne)

Nadleśnictwo Milicz prowadzi prognozę występowania szkodników pierwotnych oraz ograniczanie liczebności poprzez:

- ✓ Wykładanie pułapek feromonowych na brudnicę mniszkę,
- ✓ Jesienne poszukiwania szkodników pierwotnych sosny na stałych powierzchniach,
- ✓ Obserwację samic brudnicy mniszki metodą transektu lub metodą 20 drzew w zależności od wytycznych ZOL we Wrocławiu.

Chrabąszcze – pędraki oraz imago

Nadleśnictwo Milicz od 2017 roku prowadzi coroczne obserwacje występowania i rozprzestrzeniania się chrabąszcza kasztanowca a od roku 2018 organizowane są zabiegi agrolotnicze zwalczające imago w/w owada.

W ramach prognozy podejmowane są następujące działania:

- ✓ Zasadnicza kontrola występowania szkodników korzeni w okresie 15 sierpnia do 30 września,
- ✓ Obserwacja rójki
- ✓ Kontrole uzupełniające przed opryskiem (głębokość zalegania pędraków, wychodzenie imago z gleby, otrząsanie drzewek, itp.)

W roku 2018 wyznaczono pierwsze oddziały zakwalifikowane jako uporczywe pędraczyska. Obszar ten systematycznie się powiększa i wynosi obecnie 2 398,61ha

Owadzie szkodniki wtórne

Wśród szkodników wtórnych największe znaczenie mają przyplaszczek granatek, kornik ostrozębny, paśniki, opiętki oraz rytownik pospolity i kornik drukarz. W nadleśnictwie prowadzi się obserwacje i ograniczanie liczebności w/w szkodników wtórnych poprzez:

- ✓ Wykładanie pułapek feromonowych,
- ✓ Wykładanie pułapek klasycznych,
- ✓ Likwidowanie bazy żerowej (pozostałości po pozyskany drewnie) pochodzącej z cięć sanitarnych i planowych poprzez rozdrabnianie z pozostawieniem na gruncie i palenie.

Nadleśnictwo prowadzi na bieżąco usuwanie pojawiającego się posuszu, wywrotów i złomów oraz przestrzega terminów wywozu drewna określonych w Instrukcji Ochrony Lasu.

Jemioła

Dawniej ta pasożytnicza roślina miała marginalne znaczenie dla drzewostanów Nadleśnictwa Milicz. Jednak nasilające się od 2015 roku susza hydrogeologiczna i atmosferyczna powodują, że w wielu drzewostanach można zaobserwować drzewa silnie osłabione a nawet obumierające z powodu zainfekowania jemiołą.

Choroby powodowane przez grzyby

Spośród chorób grzybowych w Nadleśnictwie Milicz pewien problem stanowią choroby powodowane przez korzeniowca wieloletniego i opieńki. W/w choroby występują zarówno na gruntach porolnych jak i w pozostałych drzewostanach, osłabionych suszą z roku 2015 i 2016. Ograniczanie szkód, ze względu na obecność patogenów w glebie sprowadza się do działań profilaktyczno – hodowlanych opisanych w Instrukcji Ochrony Lasu i Zasadach Hodowli Lasu.

Szkody od zwierzyny

Istotnym problemem dla nadleśnictwa są szkody wyrządzone przez zwierzynę płową.

Powierzchnia szacowanych szkód od zwierzyny, zainwentaryzowanych wg zasad określonych w Instrukcji Ochrony Lasu

Rok	SZKODY OD ZWIERZYNY									
	UPRAW			MŁODNIKI			DRZEWOSTANY STARSZE			Pow.
	21% - 40%	> 40%	Ogółem	21% - 40%	> 40%	Ogółem	21% - 40%	> 40%	Ogółem	ogółem
2022	95,26	29,05	124,31	41,24	1,56	42,80	3,93	0	3,93	171,04
2021	87,60	17,06	104,66	63,04	0,31	63,35	0,21	12,23	12,44	180,45
2020	52,64	2,30	54,94	27,08	2,62	29,70	0,32	0,40	0,72	85,36
2019	73,64	6,66	80,30	27,82	0,48	28,30	0,48	0	0,48	109,08
2018	85,24	13,59	98,83	45,41	6,92	52,33	6,77	0,50	7,27	158,43
2017	113,40	32,55	145,95	47,40	6,19	53,59	0,89	0,50	1,39	200,93
2016	59,47	12,84	72,31	69,10	11,54	80,64	3,89	0,57	4,46	157,41

Ze względu na wprowadzony w 2021 projekt badawczy pt. „ Określenie wpływu grodzień przed zwierzyną na zachowania pokarmowe jeleniowatych i ich presję na ekosystem leśny” dodatkowe szkody odnotowywane są na powierzchnia z gatunkami liściastymi, które w leśnictwach Kaszowo, Lasowice, Skoroszów, Brzezcie, Dziewiętlin, Kubryk i Bukowice, zgodnie z założeniami projektu są niegrodzone.

W pozostałych leśnictwach głównym sposobem zabezpieczenia upraw przed uszkodzeniami od zwierzyny są grodzenia. Jest to kosztowny, ale najskuteczniejszy sposób zabezpieczania upraw przed zgryzaniem przez zwierzynę płową. Wg stanu na dzień 31.12.2022 r. w Nadleśnictwie Milicz zainwentaryzowane są 1670 ogrodzenia, obejmujące 768,57 ha powierzchni upraw. Łączna długość ogrodzeń to 471 957 mb.

Drugą metodą mającą znaczenie w zabezpieczaniu upraw przed zgryzaniem jest smarowanie repelentami. Zabezpieczane są głównie uprawy sosnowe i bukowe, jedno- i dwuletnie (oprócz upraw w leśnictwach objętych projektem badawczym).

Inne sposoby zabezpieczania upraw są stosowane sporadycznie.

Coraz częściej odnotowywane są szkody powodowane przez bobra europejskiego, który nie tylko powoduje szkody w uprawach i młodnikach poprzez uszkodzanie i ścinanie drzew, ale także budując żeremia powoduje lokalne podtopienia.

Nadleśnictwo Milicz w ramach kompetencji określonych przez Prawo Łowieckie współpracuje z kołami łowieckimi w celu zoptymalizowania stanów zwierzyny, która to optymalizacja powinna stanowić istotny warunek zmniejszenia presji na drzewostany.

Zagrożenia abiotyczne

Zestawienie szkód od czynników abiotycznych w latach 2016- 2022

Rok	Występowanie szkód od czynników abiotycznych [ha]						
	Podtapiania i zalania	Obniżenie poziomu wód i susza	Niskie i wysokie temperatury	Wiatr	Śnieg	Požary	Powierzchnia ogółem
1	2	3	4	5	6	7	8
2022	0,13	38,28	31,18	1,90		5,80	77,28
2021	0,74	5,12	2,81	1,07	1,5	0,41	11,65
2020	0,24	35,62	1,22	0,21	0,95	3,29	41,53
2019	0,02	33,11	73,10	0,40		3,35	109,98
2018	0,00	405,59	1,94	0,73		2,03	410,29
2017	25,91		42,90	35,83		0,97	105,61
2016	5,79	4052,47	16,35	9,54		0,81	4084,96

Zestawienie pozyskania posuszu wywrotów i złomów w latach 2016-2022.

Pozyskanie posuszu wywrotów i złomów w latach 2016 -2022 [m ³]					
Rok	I kwartał	II kwartał	III kwartał	IV kwartał	Suma
2022	2 699,94	7 883,95	3 511,85	2 526,58	16 622,32
2021	1 378,05	1 629,51	1 758,31	7 659,15	12 425,02
2020	7 093,04	11 172,28	6 757,22	3 938,38	28 960,92
2019	10 928,20	4 502,44	5 450,57	5 220,00	26 101,21
2018	38 249,54	21 555,34	16 492,18	6 085,62	82 382,68
2017	3 038,65	6 624,95	5 382,14	34 278,77	49 324,51
2016	6 212,46	5 808,65	11 141,70	2 804,29	25 967,10

Największym zagrożeniem dla drzewostanów Nadleśnictwa Milicz są huraganowe wiatry pojawiające się nieregularnie zarówno w okresie jesienno-zimowym jak i

letnim.

W drugiej kolejności można wymienić pogłębiającą się suszę hydrogeologiczną oraz suszę atmosferyczną, która jest pośrednią przyczyną powstawania pożarów.

Inne zagrożenia

Poważnym problemem na terenie nadleśnictwa jest zaśmiecanie terenów leśnych. Pomimo zorganizowanej gospodarki odpadami na terenach gmin, notorycznie usuwane są z terenów leśnych odpady komunalne, opony i odpady wielkogabarytowe.

Największe zaśmiecanie obserwowane jest w trakcie sezonów turystycznych, sezonów pojawu grzybów i jagód. Konieczne jest wtedy regularne sprzątnięcie parkingów i miejsc postoju oraz terenów przydrożnych.

Ochrona przeciwpożarowa

Lasy nadleśnictwa zaliczane są do I kategorii zagrożenia pożarowego.

W skład systemu obserwacyjno-alarmowego wchodzi:

- ✓ Punkt Alarmowo Dyspozycyjny (PAD) nadleśnictwa – zlokalizowany w budynku przy siedzibie nadleśnictwa,
- ✓ dwie dostrzegalnie pożarowe zlokalizowane w leśnictwach Zwierzyniec i Dziewiętlin,
- ✓ patrole naziemne i lotnicze (LBL Szymanów)

Do pozostałych środków organizacyjno-technicznych należą:

- ✓ sieć dojazdów pożarowych,
- ✓ punkty czerpania wody – zaopatrzenie wodne,
- ✓ trzy bazy sprzętu ppoż. – w leśnictwie Kaszowo (przy siedzibie nadleśnictwa), w leśnictwie Gądkowice i leśnictwie Kubryk.
- ✓ Leśna baza lotnicza i pozostała infrastruktura

Sieć łączności oparta jest na łączności radiowej, internetowej i telefonicznej.

Obserwacje na wieżach prowadzone są przez kamery, które przesyłają obraz do PAD, który jest wyposażony w komputer z programem do detekcji pożarów.

Szczegółową lokalizację infrastruktury przeciwpożarowej (głównie dojazdów oraz

punktów czerpania wody) nadleśnictwo uzgodni z wykonawcą planu urządzenia lasu. Wystąpienie pożarów w latach 2016-2022 obrazuje poniższe zestawienie:

Zestawienie pożarów w Nadleśnictwie Milicz w latach 2016- 2022

Rok	Ilość pożarów [szt.]	Powierzchnia[ha]	Przeciętnawielkość pożaru [ha]
2022	13	5,80	0,45
2021	9	0,41	0,05
2020	10	3,29	0,33
2019	16	3,35	0,21
2018	10	2,03	0,20
2017	8	0,97	0,12
2016	11	0,81	0,07
OGÓŁEM	77	16,66	0,22

W minionym okresie wystąpiło 77 pożarów. Średnia wielkość pożaru wyniosła 0,22 ha. Głównymi przyczynami pożarów były podpalenia, wypalanie roślinności na gruntach nieleśnych przyległych do drzewostanów.

15. Terminy i sposoby kontroli prac urządzeniowych

Zgodnie z zarządzeniem 67 Dyrektora Generalnego Lasów Państwowych z dnia 13 sierpnia 2002 r wykonane prace urządzeniowe podlegać będą kontroli funkcjonalnej, prowadzonej przez przedstawicieli Dyrektora Regionalnej Dyrekcji Lasów Państwowych we Wrocławiu. Nadleśnictwo Milicz deklaruje swój udział na etapach kontroli bieżącej oraz końcowej, które potwierdzone zostaną protokołami. Nadleśnictwo wnioskuje o możliwość przeprowadzenia uzgodnień z wykonawcą planu urządzenia lasu po zakończeniu prac taksacyjnych w poszczególnych leśnictwach.

16. Forma oprawy opisów taksacyjnych i map, w tym map dodatkowych oraz forma prezentowania programu ochrony przyrody, a także ewentualna ekspertyza docelowej sieci dróg leśnych oraz prognoza ekonomiczna

Nadleśnictwo wnioskuje o wykonanie ogólnego opisu planu urządzania lasu (elaboratu), opisów taksacyjnych, programu ochrony przyrody w oprawie introligatorskiej z opisem nazwy prezentowanej na grzbietach i stronach głównych dokumentów.

Program ochrony przyrody powinien zostać sporządzony w dwóch wersjach, tj:

- ✓ pełnej z przeznaczeniem dla LP w postaci oddzielnego tomu z twardą oprawą i kieszenią na mapy
- ✓ przeznaczonej do publikacji (pozbawiona danych podlegających ochronie na podstawie art. 16 ustawy z dnia 3 października 2008 r. o udostępnianiu informacji o środowisku i jego ochronie, udziale społeczeństwa w ochronie środowiska oraz o ocenach oddziaływania na środowisko) – w postaci oddzielnego tomu z twardą oprawą i kieszenią na mapy

Wnoskujemy o przekazanie wersji elektronicznej (docx, pdf) w/w dokumentów.

Forma oprawy map została opisana w pkt. 12 referatu - „Wytyczne do sporządzania i wydruku map gospodarczych gospodarczo-przeładowych, przeładowych oraz mapy sytuacyjnej”.

Nadleśnictwo informuje, że posiada ekspertyzę docelowej sieci dróg leśnych a zakres jej wykorzystania na potrzeby planu urządzania lasu został opisany w pkt. 6 referatu – „Wykorzystanie zdjęć lotniczych lub obrazów satelitarnych do planu urządzania lasu”.

Nadleśnictwo nie widzi potrzeby sporządzania ekspertyzy ekonomicznej.

17. Sporządzenie dodatkowej tabeli XXII dla gatunków chronionych nie objętych obszarem Natura 2000

Nadleśnictwo wnioskuje o sporządzenie dodatkowej tabeli XXII na podstawie materiałów przedłożonych przez Nadleśnictwo i materiałów znajdujących się w

zasobach RDOŚ we Wrocławiu oraz danych pozyskanych w trakcie prac urzędzeniowych.

18. Ustalenia dotyczące postępowania w sprawie strategicznej oceny oddziaływania PUL na środowisko i obszary Natura 2000, w tym projekt wystąpienia do Regionalnego Dyrektora Ochrony Środowiska w sprawie zakresu i szczegółowości prognozy

Wniosek o uzgodnienie zakresu i stopnia szczegółowości informacji wymaganych w prognozie oddziaływania na środowisko dla tworzonego projektu Planu Urządzania Lasu dla Nadleśnictwa Milicz na lata 2025-2034 zostanie opracowany przez RDLP z udziałem nadleśnictwa. Dyrektor RDLP we Wrocławiu wystąpi z wnioskiem w sprawie zakresu i szczegółowości prognozy do Dyrektora RDOŚ we Wrocławiu oraz Państwowego Wojewódzkiego Inspektora Sanitarnego we Wrocławiu . Realizacja zgodna z Rozdziałem VI, pkt.2 Instrukcji Urządzania Las.

CZĘŚĆ B.

Założenia do planu urządzenia lasu

1. Obszary chronione i funkcje lasu

1.1. Zasięg i lokalizacja istniejących i projektowanych form ochrony przyrody, w tym obszarów chronionych

Rezerwaty przyrody

Rezerwaty przyrody obejmują ochroną najcenniejsze fragmenty ekosystemów leśnych. Na terenie Nadleśnictwa Milicz znajdują się dwa rezerwaty przyrody: „Stawy Milickie” i „Wzgórze Joanny” o łącznej powierzchni na gruntach w zarządzie nadleśnictwa 153,82 ha.

Rezerwat przyrody „Stawy Milickie” - powołany Zarządzeniem Ministra Leśnictwa i Przemysłu Drzewnego z dnia 20 września 1973 r. *w sprawie uznania za rezerwat przyrody* (MP nr 42 poz. 255), które następnie zostało zastąpione Zarządzeniem Wojewody Dolnośląskiego z dnia 28 grudnia 2001 r. *w sprawie ogłoszenia wykazu rezerwatów przyrody utworzonych do dnia 31 grudnia 1998 r. na terenie województwa dolnośląskiego* (Dz. Urz. Woj. Doln. nr 172 poz. 3104). Obecnie obowiązującym aktem prawnym jest Zarządzenie nr 14 Regionalnego Dyrektora Ochrony Środowiska we Wrocławiu z dnia 28 maja 2013 r. *w sprawie rezerwatu przyrody „Stawy Milickie”* (Dz. Urz. Woj. Doln. z dnia 29 maja 2013 r. poz. 3389). Nadzór nad rezerwatem sprawuje Regionalny Dyrektor Ochrony Środowiska we Wrocławiu.

Rezerwat posiada plan ochrony ustanowiony Zarządzeniem nr 28 Regionalnego Dyrektora Ochrony Środowiska we Wrocławiu z dnia 20 grudnia 2013 r. (Dz. Urz. Woj. Doln. z dnia 30 grudnia 2013 r. poz. 6632), zmieniony Zarządzeniem Regionalnego Dyrektora Ochrony Środowiska we Wrocławiu z dnia 15 września 2017 r. (Dz. Urz. Woj. Doln. z dnia 18 maja 2017 r. poz. 3861).

Rezerwat przyrody „Stawy Milickie” obejmuje obszar pięciu kompleksów stawów - Radziądz, Jamnik, Ruda Sułowska, Stawno, Potasznia, położonych na terenie gmin: Milicz i Żmigród w województwie dolnośląskim, w skład których wchodzi stawy, lasy i inne grunty o łącznej powierzchni **5298,15 ha**.

Łącznie na gruntach w zarządzie Nadleśnictwa Milicz znajduje się **129,25 ha** powierzchni rezerwatu, położone w kompleksach Potasznia i Stawno.

Rezerwat „Wzgórze Joanny” - powołany Zarządzeniem Ministra Leśnictwa i Przemysłu Drzewnego z dnia 21 kwietnia 1962 r. (M.P. 1962 nr 44 poz. 207). Kolejnym aktem prawnym dotyczącym rezerwatu było Zarządzenie Wojewody Dolnośląskiego z dnia 28 grudnia 2001 r. w sprawie ogłoszenia wykazu rezerwatów przyrody utworzonych do dnia 31 grudnia 1998 r. na terenie województwa dolnośląskiego (Dz. Urz. Woj. Dol. z 1998 r. Nr 172, poz. 3104) – rezerwat przyrody „Wzgórze Joanny” znajduje się w wykazie pod pozycją nr 48. Akty te straciły moc z dniem wejścia w życie Zarządzenia nr 12 Regionalnego Dyrektora Ochrony Środowiska we Wrocławiu z dnia 28 stycznia 2011 r. w sprawie rezerwatu przyrody „Wzgórze Joanny” (Dz. Urz. Woj. Dol. z 2011 r. Nr 28 poz. 356). Powierzchnia rezerwatu wynosi **24,57 ha**. Rezerwat nie posiada otuliny. Dla rezerwatu nie sporządzono planu ochrony ani planu zadań ochronnych.

Pomniki Przyrody

Według ustawy o ochronie przyrody (tekst jednolity - Dz. U. z 2021 r. poz. 1098, 1718, z 2022 r. poz. 84) pomnikami przyrody są pojedyncze twory przyrody żywej i nieożywionej lub ich skupiska o szczególnej wartości przyrodniczej, naukowej, kulturowej, historycznej lub krajobrazowej oraz odznaczające się indywidualnymi cechami, wyróżniającymi je wśród innych tworów, okazałych rozmiarów drzewa, krzewy gatunków rodzimych lub obcych, źródła, wodospady, wywierzyska, skałki, jary, głązy narzutowe oraz jaskinie (art. 40 ust.1).

Na gruntach w zarządzie Nadleśnictwa Milicz zlokalizowanych jest 7 pomników przyrody:

- 1) pojedyncze drzewo L. Zwierzyniec oddz. 16j - Dąb szypułkowy *Quercus robur* – podstawa prawna: Decyzja 18/66 z dnia 28.02.1966 r. (Dz. Urz. Woj. Rady Narodowej we Wrocławiu Nr 3 z 20.05.1966 r.)
- 2) Grupa 18 drzew L. Walkowo oddz. 58a - Dąb szypułkowy *Quercus robur* – podstawa prawna: Rozporządzenie Wojewody Dolnośląskiego z dnia 19 kwietnia 2002 r. (Dz. Urz. Woj. Dol. Nr 69 z dnia 6 maja 2002 r. poz. 1321)
- 3) Głąz narzutowy L. Lasowice oddz. 132i - podstawa prawna: Decyzja PWRN Nr 28/66 z dnia 28 lutego 1966 r. (Dz. Urz. Woj. Rady Narodowej we Wrocławiu Nr 3 z dnia 20.05.1966 r.)

- 4) Pojedyncze drzewo L. Lasowice oddz. 132i - Dąb szypułkowy *Quercus robur* – podstawa prawna: Rozporządzenie Wojewody Dolnośląskiego z dnia 19 kwietnia 2002 r. (Dz. Urz. Woj. Dol. Nr 69 z dnia 6 maja 2002 r. poz. 1321)
- 5) Grupa 2 drzew L. Lasowice oddz. 142a – Dąb szypułkowy *Quercus robur* – podstawa prawna: Rozporządzenie Wojewody Dolnośląskiego z dnia 19 kwietnia 2002 r. (Dz. Urz. Woj. Dol. Nr 69 z dnia 6 maja 2002 r. poz. 1321)
- 6) Zrosłodrzew - sosna zwyczajna i dąb szypułkowy L. Rakłowice oddz. 223d - podstawa prawna: Uchwała nr XLIX/251/2021 Rady Miejskiej w Miliczu z dnia 27.05.2021 r.
- 7) Pojedyncze drzewo L. Lasowice oddz. 132c – Olsza czarna *Alnus glutinosa* – podstawa prawna: Uchwała nr XLIX/251/2021 Rady Miejskiej w Miliczu z dnia 27.05.2021 r.

Parki Krajobrazowe

Ustawa o ochronie przyrody (tekst jednolity - Dz. U. z 2021 r. poz. 1098, 1718, z 2022 r. poz. 84) charakteryzuje park krajobrazowy jako obszar „chroniony ze względu na wartości przyrodnicze, historyczne i kulturowe oraz walory krajobrazowe w celu zachowania, popularyzacji tych wartości w warunkach zrównoważonego rozwoju” (art.16).

W zasięgu terytorialnym Nadleśnictwa Milicz zlokalizowany jest **Park Krajobrazowy „Dolina Baryczy”**. Park Krajobrazowy „Dolina Baryczy” został powołany Rozporządzeniem Wojewody Kaliskiego i Wojewody Wrocławskiego z dnia 3 czerwca 1996 r. w sprawie utworzenia i ochrony Parku Krajobrazowego „Dolina Baryczy” (Dz. Urz. Woj. Kalisk. nr 19 poz. 102 oraz Dz. Urz. Woj. Wrocł. nr 6 poz. 65), zmienionym Rozporządzeniem nr 1 Woj. Doln. i Woj. Wlkp. z dnia 2 października 2000 r. (Dz. Urz. Woj. Doln. nr 38 poz. 656 oraz Dz. Urz. Woj. Wlkp. Nr 68 poz. 904). Rozporządzenia te straciły moc po wejściu w życie Rozporządzenia Wojewody Dolnośląskiego z dnia 28 marca 2007 r. w sprawie Parku Krajobrazowego „Dolina Baryczy”, dla terenu Parku leżącego w granicach województwa dolnośląskiego (Dz. Urz. Woj. Doln. nr 88 poz. 1012), zmienionego Rozporządzeniem nr 19 Wojewody Dolnośląskiego z dnia 12 listopada 2008 r. (Dz. Urz. Woj. Doln. nr 303 poz. 3494).

Na terenie województwa dolnośląskiego park obejmuje obszar o powierzchni **70040 ha**, w granicach gmin: Cieszków, Krośnice i Milicz w powiecie milickim; Prusice, Trzebnica i Żmigród w powiecie trzebnickim i Twardogóra w powiecie oleśnickim. Opis granic parku w części leżącej w województwie dolnośląskim określa załącznik nr 1 do Rozporządzenia z dnia 28 marca 2007 r. (Dz. Urz. Woj. Doln. nr 88, poz. 1012). W granicach Parku zgodnie z POP wg stanu na 01.01.2016 r. znajduje się **17482,36 ha** gruntów w zarządzie Nadleśnictwa Milicz, w tym 16891,29 ha powierzchni leśnej oraz 591,07 ha gruntów nieleśnych.

Użytki ekologiczne

W zasięgu terytorialnym Nadleśnictwa Milicz zlokalizowanych jest 56 obszarów uznanych przez rady gmin za użytki ekologiczne: 55 znajduje się na terenach leśnych zarządzanych przez Nadleśnictwo Milicz, 1 użytek ekologiczny – „Staw Halina” znajduje się na gruntach stanowiących własność Agencji Nieruchomości Rolnych we Wrocławiu.

Tą formą ochrony prawnej na gruntach Nadleśnictwa Milicz zostały objęte głównie silnie podtapiane fragmenty lasów, nadmiernie uwilgotnione śródleśne lub nadrzeczne łąki bądź tereny bagienne, nieużytki. Powierzchnia użytków ekologicznych utworzonych na gruntach w zarządzie Nadleśnictwa Milicz wynosi 96,62 ha, w tym 23,4 ha powierzchni leśnej oraz 73,5 ha gruntów nieleśnych. Zestawienie powierzchni użytków ekologicznych utworzonych na gruntach w zarządzie Nadleśnictwa Milicz zawiera poniższa tabela.

Użytek ekologiczny „Staw Halina” powołany Uchwałą Rady Gminy w Cieszkowie z dnia 11 lipca 2001 r. w sprawie wprowadzenia ochrony w drodze uznania za użytek ekologiczny. Użytek znajduje się na gruntach stanowiących własność Agencji Nieruchomości Rolnych we Wrocławiu, będących pod zarządem Dolnośląskiego Zespołu Parków Krajobrazowych we Wrocławiu. Obiekt obejmuje częściowo ogroblowany staw i przyległe do niego zabagnione grunty o powierzchni 25,93 ha. Użytek położony jest na działce 276/1 w gminie Cieszków. Celem ochrony przedmiotowego terenu jest zachowanie rzadkiego dziś wodno-błotnego układu zbiorowisk roślinnych i związanych z nimi ugrupowań chronionych gatunków ptaków, płazów oraz gadów na nieużytkowanym stawie rybnym.

Wykaz istniejących użytków ekologicznych na gruntach w zarządzie Nadleśnictwa Milicz (wg rejestru form ochrony przyrody RDOŚ Wrocław, data dostępu 27.05.2015 r. oraz prawnych aktów powołujących obiekty)

Lp.	Nazwa	Akt prawny	Położenie (wg aktu powołującego)		Położenie (PUL stan na 1.01.2016)		Pow. [ha], rodzaj użytku – akt pow.	Opis obiektu	Zakazy obowiązujące na terenach objętych ochroną (wg aktu powołującego)
			Obręb, leśnictwo, wydz.	Gmina, obręb ewid, nr działki	Obręb, leśnictwo, wydz.	Gmina, obręb ewid, nr działki			
1	Brak	Uchwała Nr XII/73/08 Rady Gminy w Cieszkowie z dnia 20 lutego 2008 r. w sprawie uznania terenów przyrodniczych za użytki ekologiczne	Cieszków Sędraszycy 55 j	Cieszków Nowy Folwark 174/55	Cieszków Sędraszycy 55 i	Cieszków Nowy Folwark 174/55	2,75 / BAGNO	Obszar bagienny-ochrona i zachowanie pozostałości ekosystemów mających znaczenie dla zachowania różnorodności biologicznej	Na terenie użytków ekologicznych zabrania się: 1) niszczenia, uszkodzenia lub przekształcania obszaru, 2) wykonywania prac ziemnych trwale zniekształcających rzeźbę terenu, z wyjątkiem prac związanych z zabezpieczeniem przeciwpowodziowym albo budową, odbudową, utrzymaniem, remontem lub naprawą urządzeń wodnych,
2	Brak	Uchwała Nr XII/73/08 Rady Gminy w Cieszkowie z dnia 20 lutego 2008 r. w sprawie uznania terenów przyrodniczych za użytki ekologiczne	Cieszków Sędraszycy 56 b	Cieszków Nowy Folwark 176/56	Cieszków Sędraszycy 56 b	Cieszków Nowy Folwark 176/56	1,36 / BAGNO	Obszar bagienny-ochrona i zachowanie pozostałości ekosystemów mających znaczenie dla zachowania różnorodności biologicznej	3) uszkodzenia i zanieczyszczenia gleby, 4) dokonywania zmian stosunków wodnych, jeżeli zmiany te nie służą ochronie przyrody albo racjonalnej gospodarce rolnej, leśnej, wodnej lub rybackiej
3	Brak	Uchwała Nr XII/73/08 Rady Gminy w Cieszkowie z dnia 20 lutego 2008 r. w sprawie uznania terenów przyrodniczych za użytki ekologiczne	Cieszków Sędraszycy 56 s	Cieszków Nowy Folwark 175/55	Cieszków Sędraszycy 55 s	Cieszków Nowy Folwark 175/55	0,81 / Ł	Łąka wśród lasów stanowiąca teren zalewowy	5) likwidowania, zasypywania i przekształcania naturalnych zbiorników wodnych, starorzeczy oraz obszarów wodno-błotnych, 6) wylewania gnojowicy, z wyjątkiem nawożenia

Lp.	Nazwa	Akt prawny	Położenie (wg aktu powołującego)		Położenie (PUL stan na 1.01.2016)		Pow. [ha], rodzaj użytku – akt pow.	Opis obiektu	Zakazy obowiązujące na terenach objętych ochroną (wg aktu powołującego)
			Obręb, leśnictwo, wydz.	Gmina, obręb ewid, nr działki	Obręb, leśnictwo, wydz.	Gmina, obręb ewid, nr działki			
4	Brak	Uchwała Nr XII/73/08 Rady Gminy w Cieszkowie z dnia 20 lutego 2008 r. w sprawie uznania terenów przyrodniczych za użytki ekologiczne	Cieszków Sędraszycze 68 b	Cieszków Nowy Folwark 194/68	Cieszków Sędraszycze 68 b	Cieszków Nowy Folwark 194/68	0,34 / Ł	Łąka wśród lasów stanowiąca teren zalewowy	użytkowanych gruntów rolnych, 7) zmiany sposobu użytkowania ziemi, 8) wydobywania do celów gospodarczych skał, w tym torfu oraz skamieniałości, w tym kopalnych szczątków roślin i zwierząt a także minerałów,
5	Brak	Uchwała Nr XII/73/08 Rady Gminy w Cieszkowie z dnia 20 lutego 2008 r. w sprawie uznania terenów przyrodniczych za użytki ekologiczne	Cieszków Sędraszycze 68 c	Cieszków Nowy Folwark 194/68	Cieszków Sędraszycze 68 c	Cieszków Nowy Folwark 194/68	0,81 / Ł	Łąka wśród lasów stanowiąca teren zalewowy	9) umyślnego zabijania dziko występujących zwierząt, niszczenia nor, lęgówisk zwierzęcych oraz tarłisk i złożonej ikry, z wyjątkiem amatorskiego połowu ryb oraz wykonywania czynności związanych z racjonalną gospodarką rolną, leśną, rybacką, łowiecką,
6	Brak	Uchwała Nr XII/73/08 Rady Gminy w Cieszkowie z dnia 20 lutego 2008 r. w sprawie uznania terenów przyrodniczych za użytki ekologiczne	Cieszków Sędraszycze 85 a	Cieszków Słabocin 516/85	Cieszków Sędraszycze 85 a	Cieszków Słabocin 516/85	0,57 / BAGNO	Bagna śródleśne	10) zbioru, niszczenia, uszkodzenia roślin na obszarach użytków ekologicznych, utworzonych w celu ochrony stanowisk, siedlisk lub ostoi roślin chronionych 11) umieszczania tablic reklamowych.

Lp.	Nazwa	Akt prawny	Położenie (wg aktu powołującego)		Położenie (PUL stan na 1.01.2016)		Pow. [ha], rodzaj użytku – akt pow.	Opis obiektu	Zakazy obowiązujące na terenach objętych ochroną (wg aktu powołującego)
			Obręb, leśnictwo, wydz.	Gmina, obręb ewid, nr działki	Obręb, leśnictwo, wydz.	Gmina, obręb ewid, nr działki			
7	Brak	Uchwała Nr XI/79/08 Rady Gminy Krośnice z dnia 16 stycznia 2008 r. w sprawie ustanowienia użytku ekologicznego na terenie gminy Krośnice (Dz. Urz. Woj. Dol. Nr 62 z dnia 05.03.2008 r. poz. 794)	Kubryk Grabownica 1 a	Krośnice Kotlarka 184/1	Kubryk Grabownica 1 a	Krośnice Kotlarka 184/1	2,86 / Ł	Enklawa (łąka) pośród obszarów leśnych z możliwością obserwowania sukcesji roślinności leśnej oraz miejsc retencji wody zasilającej okoliczne drzewostany	Na terenie użytku ekologicznego zabrania się: 1) niszczenia, uszkodzenia lub przekształcania obszaru, 2) uszkodzenia i zanieczyszczenia gleby, 3) dokonywania zmian stosunków wodnych, jeżeli zmiany te nie służą ochronie przyrody albo racjonalnej gospodarce rolnej, leśnej, wodnej lub rybnej 4) likwidowania, zasypywania i przekształcania naturalnych zbiorników wodnych, starorzeczy oraz obszarów wodno-błotnych,
8	Brak	Uchwała Nr XI/79/08 Rady Gminy Krośnice z dnia 16 stycznia 2008 r. w sprawie ustanowienia użytku ekologicznego na terenie gminy Krośnice (Dz. Urz. Woj. Dol. Nr 62 z dnia 05.03.2008 r. poz. 794)	Kubryk Grabownica 2 b	Krośnice Kotlarka 185/2	Kubryk Grabownica 2 b	Krośnice Kotlarka 185/2	1,48 / Ł	Enklawa (łąka) pośród obszarów leśnych z możliwością obserwowania sukcesji roślinności leśnej oraz miejsc retencji wody zasilającej okoliczne drzewostany	5) wylewania gnojowicy, z wyjątkiem nawożenia użytkowanych gruntów rolnych, 6) zmiany sposobu użytkowania ziemi, 7) wydobywania do celów gospodarczych skał, w tym torfu

Lp.	Nazwa	Akt prawny	Położenie (wg aktu powołującego)		Położenie (PUL stan na 1.01.2016)		Pow. [ha], rodzaj użytku – akt pow.	Opis obiektu	Zakazy obowiązujące na terenach objętych ochroną (wg aktu powołującego)
			Obręb, leśnictwo, wydz.	Gmina, obręb ewid, nr działki	Obręb, leśnictwo, wydz.	Gmina, obręb ewid, nr działki			
9	Brak	Uchwała Nr XI/79/08 Rady Gminy Krośnice z dnia 16 stycznia 2008 r. w sprawie ustanowienia użytku ekologicznego na terenie gminy Krośnice (Dz. Urz. Woj. Dol. Nr 62 z dnia 05.03.2008 r. poz. 794)	Kubryk Grabownica 89 a	Krośnice Luboradów 148/89	Kubryk Grabownica 89 a	Krośnice Luboradów 148/89	2,69 / PS	Enklawa (pastwisko) pośród obszarów leśnych z możliwością obserwowania sukcesji roślinności leśnej oraz miejsc retencji wody zasilającej okoliczne drzewostany	oraz skamieniałości, w tym kopalnych szczątków roślin i zwierząt a także minerałów, 8) umyślnego zabijania dziko występujących zwierząt, niszczenia nor, lęgówisk zwierzęcych oraz tarlisk i złożonej ikry, z wyjątkiem amatorskiego połowu ryb oraz wykonywania czynności związanych z racjonalną gospodarką rolną, leśną, rybacką, łowiecką,
10	Brak	Uchwała Nr XI/79/08 Rady Gminy Krośnice z dnia 16 stycznia 2008 r. w sprawie ustanowienia użytku ekologicznego na terenie gminy Krośnice (Dz. Urz. Woj. Dol. Nr 62 z dnia 05.03.2008 r. poz. 794)	Kubryk Grabownica 89 b	Krośnice Luboradów 148/89	Kubryk Grabownica 89 b	Krośnice Luboradów 148/89	6,75 / Ł	Enklawa (łąka) pośród obszarów leśnych z możliwością obserwowania sukcesji roślinności leśnej oraz miejsc retencji wody zasilającej okoliczne drzewostany	9) zbioru, niszczenia, uszkodzenia roślin i grzybów, 10) umieszczania tablic reklamowych.

Lp.	Nazwa	Akt prawny	Położenie (wg aktu powołującego)		Położenie (PUL stan na 1.01.2016)		Pow. [ha], rodzaj użytku – akt pow.	Opis obiektu	Zakazy obowiązujące na terenach objętych ochroną (wg aktu powołującego)
			Obręb, leśnictwo, wydz.	Gmina, obręb ewid, nr działki	Obręb, leśnictwo, wydz.	Gmina, obręb ewid, nr działki			
11	Brak	Uchwała Nr XI/79/08 Rady Gminy Krośnice z dnia 16 stycznia 2008 r. w sprawie ustanowienia użytku ekologicznego na terenie gminy Krośnice (Dz. Urz. Woj. Dol. Nr 62 z dnia 05.03.2008 r. poz. 794)	Kubryk Grabownica 57 b	Krośnice Krośnice 776/57	Kubryk Grabownica 57 b	Krośnice Krośnice 776/57	3,03 / Ł	Enklawa (łąka) pośród obszarów leśnych z możliwością obserwowania sukcesji roślinności leśnej oraz miejsc retencji wody zasilającej okoliczne drzewostany	
12	Brak	Uchwała Nr XI/79/08 Rady Gminy Krośnice z dnia 16 stycznia 2008 r. w sprawie ustanowienia użytku ekologicznego na terenie gminy Krośnice (Dz. Urz. Woj. Dol. Nr 62 z dnia 05.03.2008 r. poz. 794)	Kubryk Grabownica 62 b	Krośnice Grabownica Czeszycka 404/62	Kubryk Grabownica 62 b	Krośnice Grabownica Czeszycka 404/62	1,16 / Ł	Enklawa (łąka) pośród obszarów leśnych z możliwością obserwowania sukcesji roślinności leśnej oraz miejsc retencji wody zasilającej okoliczne drzewostany	

Lp.	Nazwa	Akt prawny	Położenie (wg aktu powołującego)		Położenie (PUL stan na 1.01.2016)		Pow. [ha], rodzaj użytku – akt pow.	Opis obiektu	Zakazy obowiązujące na terenach objętych ochroną (wg aktu powołującego)
			Obręb, leśnictwo, wydz.	Gmina, obręb ewid, nr działki	Obręb, leśnictwo, wydz.	Gmina, obręb ewid, nr działki			
13	Brak	Uchwała Nr XI/79/08 Rady Gminy Krośnice z dnia 16 stycznia 2008 r. w sprawie ustanowienia użytku ekologicznego na terenie gminy Krośnice (Dz. Urz. Woj. Dol. Nr 62 z dnia 05.03.2008 r. poz. 794)	Kubryk Grabownica 64 d	Krośnice Czeszyce 120/64	Kubryk Grabownica 64 d	Krośnice Czeszyce 120/64	0,91 / BAGNO	Enklawa (bagno) pośród obszarów leśnych z możliwością obserwowania sukcesji roślinności leśnej oraz miejsc retencji wody zasilającej okoliczne drzewostany	
14	Brak	Uchwała Nr XI/79/08 Rady Gminy Krośnice z dnia 16 stycznia 2008 r. w sprawie ustanowienia użytku ekologicznego na terenie gminy Krośnice (Dz. Urz. Woj. Dol. Nr 62 z dnia 05.03.2008 r. poz. 794)	Kubryk Grabownica 71 d	Krośnice Czeszyce 130/71	Kubryk Grabownica 71 d	Krośnice Czeszyce 130/71	0,45 / BAGNO	Enklawa (bagno) pośród obszarów leśnych z możliwością obserwowania sukcesji roślinności leśnej oraz miejsc retencji wody zasilającej okoliczne drzewostany	

Lp.	Nazwa	Akt prawny	Położenie (wg aktu powołującego)		Położenie (PUL stan na 1.01.2016)		Pow. [ha], rodzaj użytku – akt pow.	Opis obiektu	Zakazy obowiązujące na terenach objętych ochroną (wg aktu powołującego)
			Obręb, leśnictwo, wydz.	Gmina, obręb ewid, nr działki	Obręb, leśnictwo, wydz.	Gmina, obręb ewid, nr działki			
15	Brak	Uchwała Nr XI/79/08 Rady Gminy Krośnice z dnia 16 stycznia 2008 r. w sprawie ustanowienia użytku ekologicznego na terenie gminy Krośnice (Dz. Urz. Woj. Dol. Nr 62 z dnia 05.03.2008 r. poz. 794)	Kubryk Grabownica 71 d	Krośnice Czeszyce 130/71	Kubryk Grabownica 71 g	Krośnice Czeszyce 130/71	0,26 / BAGNO	Enklawa (bagno) pośród obszarów leśnych z możliwością obserwowania sukcesji roślinności leśnej oraz miejsc retencji wody zasilającej okoliczne drzewostany	
16	Brak	Uchwała Nr XI/79/08 Rady Gminy Krośnice z dnia 16 stycznia 2008 r. w sprawie ustanowienia użytku ekologicznego na terenie gminy Krośnice (Dz. Urz. Woj. Dol. Nr 62 z dnia 05.03.2008 r. poz. 794)	Kubryk Grabownica 82 d	Krośnice Luboradów 140/82	Kubryk Grabownica 82 d	Krośnice Luboradów 140/82	0,36 / BAGNO	Enklawa (bagno) pośród obszarów leśnych z możliwością obserwowania sukcesji roślinności leśnej oraz miejsc retencji wody zasilającej okoliczne drzewostany	

Lp.	Nazwa	Akt prawny	Położenie (wg aktu powołującego)		Położenie (PUL stan na 1.01.2016)		Pow. [ha], rodzaj użytku – akt pow.	Opis obiektu	Zakazy obowiązujące na terenach objętych ochroną (wg aktu powołującego)
			Obręb, leśnictwo, wydz.	Gmina, obręb ewid, nr działki	Obręb, leśnictwo, wydz.	Gmina, obręb ewid, nr działki			
17	Brak	Uchwała Nr XI/79/08 Rady Gminy Krośnice z dnia 16 stycznia 2008 r. w sprawie ustanowienia użytku ekologicznego na terenie gminy Krośnice (Dz. Urz. Woj. Dol. Nr 62 z dnia 05.03.2008 r. poz. 794)	Kubryk Grabownica 91 f	Krośnice Brzostowo 252/91	Kubryk Grabownica 91 f	Krośnice Brzostowo 252/91	0,39 / BAGNO	Enklawa (bagno) pośród obszarów leśnych z możliwością obserwowania sukcesji roślinności leśnej oraz miejsc retencji wody zasilającej okoliczne drzewostany	
18	Brak	Uchwała Nr XI/79/08 Rady Gminy Krośnice z dnia 16 stycznia 2008 r. w sprawie ustanowienia użytku ekologicznego na terenie gminy Krośnice (Dz. Urz. Woj. Dol. Nr 62 z dnia 05.03.2008 r. poz. 794)	Kubryk Grabownica 91 g	Krośnice Brzostowo 252/91	Kubryk Grabownica 91 g	Krośnice Brzostowo 252/91	0,30 / BAGNO	Enklawa (bagno) pośród obszarów leśnych z możliwością obserwowania sukcesji roślinności leśnej oraz miejsc retencji wody zasilającej okoliczne drzewostany	

Lp.	Nazwa	Akt prawny	Położenie (wg aktu powołującego)		Położenie (PUL stan na 1.01.2016)		Pow. [ha], rodzaj użytku – akt pow.	Opis obiektu	Zakazy obowiązujące na terenach objętych ochroną (wg aktu powołującego)
			Obręb, leśnictwo, wydz.	Gmina, obręb ewid, nr działki	Obręb, leśnictwo, wydz.	Gmina, obręb ewid, nr działki			
19	Brak	Uchwała Nr XI/79/08 Rady Gminy Krośnice z dnia 16 stycznia 2008 r. w sprawie ustanowienia użytku ekologicznego na terenie gminy Krośnice (Dz. Urz. Woj. Dol. Nr 62 z dnia 05.03.2008 r. poz. 794)	Kubryk Krośnice 44A b	Krośnice Dąbrowa 252/1	Kubryk Krośnice 44A b	Krośnice Dąbrowa 252/1	5,83 / R	Enklawa (rola) pośród obszarów leśnych z możliwością obserwowania sukcesji roślinności leśnej oraz miejsc retencji wody zasilającej okoliczne drzewostany	
20	Brak	Uchwała Nr XI/79/08 Rady Gminy Krośnice z dnia 16 stycznia 2008 r. w sprawie ustanowienia użytku ekologicznego na terenie gminy Krośnice (Dz. Urz. Woj. Dol. Nr 62 z dnia 05.03.2008 r. poz. 794)	Kubryk Krośnice 130 b	Krośnice Wierzchowice 401/130	Kubryk Krośnice 130 b	Krośnice Wierzchowice 401/130	2,84 / Ł	Enklawa (łąka) pośród obszarów leśnych z możliwością obserwowania sukcesji roślinności leśnej oraz miejsc retencji wody zasilającej okoliczne drzewostany	

Lp.	Nazwa	Akt prawny	Położenie (wg aktu powołującego)		Położenie (PUL stan na 1.01.2016)		Pow. [ha], rodzaj użytku – akt pow.	Opis obiektu	Zakazy obowiązujące na terenach objętych ochroną (wg aktu powołującego)
			Obręb, leśnictwo, wydz.	Gmina, obręb ewid, nr działki	Obręb, leśnictwo, wydz.	Gmina, obręb ewid, nr działki			
21	Brak	Uchwała Nr XI/79/08 Rady Gminy Krośnice z dnia 16 stycznia 2008 r. w sprawie ustanowienia użytku ekologicznego na terenie gminy Krośnice (Dz. Urz. Woj. Dol. Nr 62 z dnia 05.03.2008 r. poz. 794)	Kubryk Dziewiętlin 178 i	Krośnice Pierstnica 654/178	Kubryk Dziewiętlin 178 i	Krośnice Pierstnica 654/178	0,55 / PS	Enklawa (pastwisko) pośród obszarów leśnych z możliwością obserwowania sukcesji roślinności leśnej oraz miejsc retencji wody zasilającej okoliczne drzewostany	
22	Brak	Uchwała Nr XI/79/08 Rady Gminy Krośnice z dnia 16 stycznia 2008 r. w sprawie ustanowienia użytku ekologicznego na terenie gminy Krośnice (Dz. Urz. Woj. Dol. Nr 62 z dnia 05.03.2008 r. poz. 794)	Kubryk Dziewiętlin 122 o	Krośnice Dziewiętlin 263	Kubryk Dziewiętlin 122 o	Krośnice Dziewiętlin 263	0,60 / PS	Enklawa (pastwisko) pośród obszarów leśnych z możliwością obserwowania sukcesji roślinności leśnej oraz miejsc retencji wody zasilającej okoliczne drzewostany	

Lp.	Nazwa	Akt prawny	Położenie (wg aktu powołującego)		Położenie (PUL stan na 1.01.2016)		Pow. [ha], rodzaj użytku – akt pow.	Opis obiektu	Zakazy obowiązujące na terenach objętych ochroną (wg aktu powołującego)
			Obręb, leśnictwo, wydz.	Gmina, obręb ewid, nr działki	Obręb, leśnictwo, wydz.	Gmina, obręb ewid, nr działki			
23	Brak	Uchwała Nr XI/79/08 Rady Gminy Krośnice z dnia 16 stycznia 2008 r. w sprawie ustanowienia użytku ekologicznego na terenie gminy Krośnice (Dz. Urz. Woj. Dol. Nr 62 z dnia 05.03.2008 r. poz. 794)	Kubryk Dziewiętlin 122 b	Krośnice Dziewiętlin 263	Kubryk Dziewiętlin 122 b	Krośnice Dziewiętlin 263	0,74 / łą	Enklawa (łąka) pośród obszarów leśnych z możliwością obserwowania sukcesji roślinności leśnej oraz miejsc retencji wody zasilającej okoliczne drzewostany	
24	Brak	Uchwała Nr XI/79/08 Rady Gminy Krośnice z dnia 16 stycznia 2008 r. w sprawie ustanowienia użytku ekologicznego na terenie gminy Krośnice (Dz. Urz. Woj. Dol. Nr 62 z dnia 05.03.2008 r. poz. 794)	Kubryk Bukowinka 263 c	Krośnice Bukowice 894	Kubryk Bukowinka 263 c	Krośnice Bukowice 894	0,55 / BAGNO	Enklawa (bagno) pośród obszarów leśnych z możliwością obserwowania sukcesji roślinności leśnej oraz miejsc retencji wody zasilającej okoliczne drzewostany	

Lp.	Nazwa	Akt prawny	Położenie (wg aktu powołującego)		Położenie (PUL stan na 1.01.2016)		Pow. [ha], rodzaj użytku – akt pow.	Opis obiektu	Zakazy obowiązujące na terenach objętych ochroną (wg aktu powołującego)
			Obręb, leśnictwo, wydz.	Gmina, obręb ewid, nr działki	Obręb, leśnictwo, wydz.	Gmina, obręb ewid, nr działki			
25	Brak	Uchwała Nr XI/79/08 Rady Gminy Krośnice z dnia 16 stycznia 2008 r. w sprawie ustanowienia użytku ekologicznego na terenie gminy Krośnice (Dz. Urz. Woj. Dol. Nr 62 z dnia 05.03.2008 r. poz. 794)	Kubryk Bukowice 238 n	Krośnice Bukowice 886	Kubryk Bukowice 238 n	Krośnice Bukowice 886	0,85 / PS	Enklawa (pastwisko) pośród obszarów leśnych z możliwością obserwowania sukcesji roślinności leśnej oraz miejsc retencji wody zasilającej okoliczne drzewostany	
26	Brak	Uchwała Nr XI/79/08 Rady Gminy Krośnice z dnia 16 stycznia 2008 r. w sprawie ustanowienia użytku ekologicznego na terenie gminy Krośnice (Dz. Urz. Woj. Dol. Nr 62 z dnia 05.03.2008 r. poz. 794)	Kubryk Bukowice 238 p	Krośnice Bukowice 886	Kubryk Bukowice 238 p	Krośnice Bukowice 886	0,33 / R	Enklawa (rola) pośród obszarów leśnych z możliwością obserwowania sukcesji roślinności leśnej oraz miejsc retencji wody zasilającej okoliczne drzewostany	

Lp.	Nazwa	Akt prawny	Położenie (wg aktu powołującego)		Położenie (PUL stan na 1.01.2016)		Pow. [ha], rodzaj użytku – akt pow.	Opis obiektu	Zakazy obowiązujące na terenach objętych ochroną (wg aktu powołującego)
			Obręb, leśnictwo, wydz.	Gmina, obręb ewid, nr działki	Obręb, leśnictwo, wydz.	Gmina, obręb ewid, nr działki			
27	Kaszowo I	Uchwała Nr XXV/121/08 Rady Miejskiej w Miliczu z dnia 10 lipca 2008 r. w sprawie utworzenia użytków ekologicznych (Dz. Urz. Woj. Dol. Nr 219 z dnia 14.08.2008 r. poz.2459)	Milicz Kaszowo 82 b	Milicz Kaszowo 316/82	Milicz Kaszowo 82 b	Milicz Kaszowo 316/82	1,48 / Ł	Płat nieużytkowanej roślinności, śródlądne łąki	<p>Na terenach objętych w formie użytków ekologicznych zabrania się:</p> <ol style="list-style-type: none"> 1) niszczenia, uszkodzenia lub przekształcania obszaru, 2) wykonywania prac ziemnych trwale zniekształcających rzeźbę terenu, z wyjątkiem prac związanych z zabezpieczeniem przeciwpowodziowym albo budową, odbudową, utrzymaniem, remontem lub naprawą urządzeń wodnych, 3) uszkodzenia i zanieczyszczenia gleby, 4) dokonywania zmian stosunków wodnych, jeżeli zmiany te nie służą ochronie przyrody albo racjonalnej gospodarce rolnej, leśnej, wodnej lub rybackiej 5) likwidowania, zasypywania i przekształcania naturalnych zbiorników wodnych, starorzeczy oraz obszarów wodno-błotnych, 6) wylewania gnojowicy, z wyjątkiem nawożenia użytkowanych gruntów rolnych, 7) zmiany sposobu użytkowania ziemi, 8) wydobywania do celów gospodarczych skał, w tym torfu oraz skamieniałości, w tym kopalnych szczątków roślin i zwierząt a także minerałów, 9) umyślnego zabijania dziko występujących zwierząt, niszczenia nor, lęgówisk zwierzęcych oraz tarlisk i złożonej ikry, z wyjątkiem amatorskiego połowu ryb oraz wykonywania czynności związanych z racjonalną gospodarką rolną, leśną, rybacką, łowiecką.

Lp.	Nazwa	Akt prawny	Położenie (wg aktu powołującego)		Położenie (PUL stan na 1.01.2016)		Pow. [ha], rodzaj użytku – akt pow.	Opis obiektu	Zakazy obowiązujące na terenach objętych ochroną (wg aktu powołującego)
			Obręb, leśnictwo, wydz.	Gmina, obręb ewid, nr działki	Obręb, leśnictwo, wydz.	Gmina, obręb ewid, nr działki			
28	Kaszowo II	Uchwała Nr XXV/121/08 Rady Miejskiej w Miliczu z dnia 10 lipca 2008 r. w sprawie utworzenia użytków ekologicznych (Dz. Urz. Woj. Dol. Nr 219 z dnia 14.08.2008 r. poz.2459)	Milicz Kaszowo 71 c, 71 i, 71 h, 72 b	Milicz Kaszowo 380	Milicz Kaszowo 71 c, 71 i, 71 h, 72 b	Milicz Kaszowo 380	4,52 / SUKCESJA, BAGNO	Obszar wodno – błotny	
29	Kaszowo III	Uchwała Nr XXV/121/08 Rady Miejskiej w Miliczu z dnia 10 lipca 2008 r. w sprawie utworzenia użytków ekologicznych (Dz. Urz. Woj. Dol. Nr 219 z dnia 14.08.2008 r. poz.2459)	Milicz Kaszowo 71 g	Milicz Kaszowo 380	Milicz Kaszowo 71 g	Milicz Kaszowo 380	0,44 / SUKCESJA	Obszar wodno – błotny	
30	Kaszowo IV	Uchwała Nr XXV/121/08 Rady Miejskiej w Miliczu z dnia 10 lipca 2008 r. w sprawie utworzenia użytków ekologicznych (Dz. Urz. Woj. Dol. Nr 219 z dnia 14.08.2008 r. poz.2459)	Milicz Kaszowo 68A n	Milicz Milicz 63	Milicz Kaszowo 68A n	Milicz Milicz 63	0,05 / BAGNO	Obszar wodno – błotny	

Lp.	Nazwa	Akt prawny	Położenie (wg aktu powołującego)		Położenie (PUL stan na 1.01.2016)		Pow. [ha], rodzaj użytku – akt pow.	Opis obiektu	Zakazy obowiązujące na terenach objętych ochroną (wg aktu powołującego)
			Obręb, leśnictwo, wydz.	Gmina, obręb ewid, nr działki	Obręb, leśnictwo, wydz.	Gmina, obręb ewid, nr działki			
31	Lasowice I	Uchwała Nr XXV/121/08 Rady Miejskiej w Miliczu z dnia 10 lipca 2008 r. w sprawie utworzenia użytków ekologicznych (Dz. Urz. Woj. Dol. Nr 219 z dnia 14.08.2008 r. poz.2459)	Milicz Lasowice 159 c	Milicz Postolin 546	Milicz Lasowice 159 c	Milicz Postolin 546	0,29 / N KOP	Skarpy, kamieńce	
32	Brzezcie I	Uchwała Nr XXV/121/08 Rady Miejskiej w Miliczu z dnia 10 lipca 2008 r. w sprawie utworzenia użytków ekologicznych (Dz. Urz. Woj. Dol. Nr 219 z dnia 14.08.2008 r. poz.2459)	Milicz Brzezcie 251 d, 252 k, 252 l	Milicz Postolin 361/251, 362/252	Milicz Brzezcie 251 d, 252 k, 252 l	Milicz Postolin 361/251, 362/252	10,47/ BAGNO, Ł	Płat nieużytkowanej roślinności, śródleśne podmokłe łąki	
33	Brzezcie II	Uchwała Nr XXV/121/08 Rady Miejskiej w Miliczu z dnia 10 lipca 2008 r. w sprawie utworzenia użytków ekologicznych (Dz. Urz. Woj. Dol. Nr 219 z dnia 14.08.2008 r. poz.2459)	Milicz Brzezcie 267 f, 268 g	Milicz Postolin 377/267	Milicz Brzezcie 267 f, 268 g	Milicz Postolin 377/267, 378/268	3,20 / BAGNO	Obszar wodno – błotny	

Lp.	Nazwa	Akt prawny	Położenie (wg aktu powołującego)		Położenie (PUL stan na 1.01.2016)		Pow. [ha], rodzaj użytku – akt pow.	Opis obiektu	Zakazy obowiązujące na terenach objętych ochroną (wg aktu powołującego)
			Obręb, leśnictwo, wydz.	Gmina, obręb ewid, nr działki	Obręb, leśnictwo, wydz.	Gmina, obręb ewid, nr działki			
34	Brzezie III	Uchwała Nr XXV/121/08 Rady Miejskiej w Miliczu z dnia 10 lipca 2008 r. w sprawie utworzenia użytków ekologicznych (Dz. Urz. Woj. Dol. Nr 219 z dnia 14.08.2008 r. poz.2459)	Milicz Brzezie 282 g	Milicz Postolin 507/282	Milicz Brzezie 282 g	Milicz Postolin 507/282	0,22 / BAGNO	Obszar wodno – błotny	
35	Brzezie IV	Uchwała Nr XXV/121/08 Rady Miejskiej w Miliczu z dnia 10 lipca 2008 r. w sprawie utworzenia użytków ekologicznych (Dz. Urz. Woj. Dol. Nr 219 z dnia 14.08.2008 r. poz.2459)	Milicz Brzezie 283 h	Milicz Postolin 508/283	Milicz Brzezie 283 h	Milicz Postolin 508/283	0,52 / BAGNO	Obszar wodno – błotny	
36	Brzezie V	Uchwała Nr XXV/121/08 Rady Miejskiej w Miliczu z dnia 10 lipca 2008 r. w sprawie utworzenia użytków ekologicznych (Dz. Urz. Woj. Dol. Nr 219 z dnia 14.08.2008 r. poz.2459)	Milicz Brzezie 285 d	Milicz Postolin 510/285	Milicz Brzezie 285 d	Milicz Postolin 510/285	0,66 / BAGNO	Obszar wodno – błotny	

Lp.	Nazwa	Akt prawny	Położenie (wg aktu powołującego)		Położenie (PUL stan na 1.01.2016)		Pow. [ha], rodzaj użytku – akt pow.	Opis obiektu	Zakazy obowiązujące na terenach objętych ochroną (wg aktu powołującego)
			Obręb, leśnictwo, wydz.	Gmina, obręb ewid, nr działki	Obręb, leśnictwo, wydz.	Gmina, obręb ewid, nr działki			
37	Brzezcie VI	Uchwała Nr XXV/121/08 Rady Miejskiej w Miliczu z dnia 10 lipca 2008 r. w sprawie utworzenia użytków ekologicznych (Dz. Urz. Woj. Dol. Nr 219 z dnia 14.08.2008 r. poz.2459)	Milicz Brzezcie 285 c	Milicz Postolin 510/285	Milicz Brzezcie 285 c	Milicz Postolin 510/285	0,60 / BAGNO	Obszar wodno – błotny	
38	Gądkowice I	Uchwała Nr XXV/121/08 Rady Miejskiej w Miliczu z dnia 10 lipca 2008 r. w sprawie utworzenia użytków ekologicznych (Dz. Urz. Woj. Dol. Nr 219 z dnia 14.08.2008 r. poz.2459)	Cieszków Gądkowice 170 c	Milicz Nowy Zamek 452/170	Cieszków Gądkowice 170 c	Milicz Nowy Zamek 452/170	2,4 / BAGNO	Obszar wodno – błotny, kępy drzew i krzewów	
39	Gądkowice II	Uchwała Nr XXV/121/08 Rady Miejskiej w Miliczu z dnia 10 lipca 2008 r. w sprawie utworzenia użytków ekologicznych (Dz. Urz. Woj. Dol. Nr 219 z dnia 14.08.2008 r. poz.2459)	Cieszków Gądkowice 170 g, 170 h	Milicz Nowy Zamek 452/170, 453/170	Cieszków Gądkowice 170 g, 170 h	Milicz Nowy Zamek 452/170, 453/170	0,69 / BAGNO	Obszar wodno – błotny, kępy drzew i krzewów	

Lp.	Nazwa	Akt prawny	Położenie (wg aktu powołującego)		Położenie (PUL stan na 1.01.2016)		Pow. [ha], rodzaj użytku – akt pow.	Opis obiektu	Zakazy obowiązujące na terenach objętych ochroną (wg aktu powołującego)
			Obręb, leśnictwo, wydz.	Gmina, obręb ewid, nr działki	Obręb, leśnictwo, wydz.	Gmina, obręb ewid, nr działki			
40	Gądkowice III	Uchwała Nr XXV/121/08 Rady Miejskiej w Miliczu z dnia 10 lipca 2008 r. w sprawie utworzenia użytków ekologicznych (Dz. Urz. Woj. Dol. Nr 219 z dnia 14.08.2008 r. poz.2459)	Cieszków Gądkowice 126 d	Milicz Gądkowice 268/126	Cieszków Gądkowice 126 d	Milicz Gądkowice 268/126	2,4 / SUKCESJA	Obszar wodno – błotny, kępy drzew i krzewów	
41	Gądkowice IV	Uchwała Nr XXV/121/08 Rady Miejskiej w Miliczu z dnia 10 lipca 2008 r. w sprawie utworzenia użytków ekologicznych (Dz. Urz. Woj. Dol. Nr 219 z dnia 14.08.2008 r. poz.2459)	Cieszków Gądkowice 127 b	Milicz Gądkowice 269/127	Cieszków Gądkowice 127 b	Milicz Gądkowice 269/127	1,6 / SUKCESJA	Obszar wodno – błotny, kępy drzew i krzewów	
42	Gądkowice V	Uchwała Nr XXV/121/08 Rady Miejskiej w Miliczu z dnia 10 lipca 2008 r. w sprawie utworzenia użytków ekologicznych (Dz. Urz. Woj. Dol. Nr 219 z dnia 14.08.2008 r. poz.2459)	Cieszków Gądkowice 127 j	Milicz Gądkowice 285	Cieszków Gądkowice 127 j	Milicz Gądkowice 285	1,29 / SUKCESJA	Obszar wodno – błotny, kępy drzew i krzewów	

Lp.	Nazwa	Akt prawny	Położenie (wg aktu powołującego)		Położenie (PUL stan na 1.01.2016)		Pow. [ha], rodzaj użytku – akt pow.	Opis obiektu	Zakazy obowiązujące na terenach objętych ochroną (wg aktu powołującego)
			Obręb, leśnictwo, wydz.	Gmina, obręb ewid, nr działki	Obręb, leśnictwo, wydz.	Gmina, obręb ewid, nr działki			
43	Gądkowice VI	Uchwała Nr XXV/121/08 Rady Miejskiej w Miliczu z dnia 10 lipca 2008 r. w sprawie utworzenia użytków ekologicznych (Dz. Urz. Woj. Dol. Nr 219 z dnia 14.08.2008 r. poz.2459)	Cieszków Gądkowice 166 m	Milicz Nowy Zamek 431/166	Cieszków Gądkowice 166 m	Milicz Nowy Zamek 431/166	2,63 / SUKCESJA	Obszar wodno – błotny, kępy drzew i krzewów	
44	Gądkowice VII	Uchwała Nr XXV/121/08 Rady Miejskiej w Miliczu z dnia 10 lipca 2008 r. w sprawie utworzenia użytków ekologicznych (Dz. Urz. Woj. Dol. Nr 219 z dnia 14.08.2008 r. poz.2459)	Cieszków Gądkowice 167 k	Milicz Nowy Zamek 430/167	Cieszków Gądkowice 167 k	Milicz Nowy Zamek 430/167	2,9 / SUKCESJA	Obszar wodno – błotny, kępy drzew i krzewów	
45	Gądkowice VIII	Uchwała Nr XXV/121/08 Rady Miejskiej w Miliczu z dnia 10 lipca 2008 r. w sprawie utworzenia użytków ekologicznych (Dz. Urz. Woj. Dol. Nr 219 z dnia 14.08.2008 r. poz.2459)	Cieszków Gądkowice 169 i	Milicz Nowy Zamek 450/169	Cieszków Gądkowice 169 i	Milicz Nowy Zamek 450/169	1,66 / SUKCESJA	Obszar wodno – błotny, płat nieużytkowanej roślinności	

Lp.	Nazwa	Akt prawny	Położenie (wg aktu powołującego)		Położenie (PUL stan na 1.01.2016)		Pow. [ha], rodzaj użytku – akt pow.	Opis obiektu	Zakazy obowiązujące na terenach objętych ochroną (wg aktu powołującego)
			Obręb, leśnictwo, wydz.	Gmina, obręb ewid, nr działki	Obręb, leśnictwo, wydz.	Gmina, obręb ewid, nr działki			
46	Gądkowice IX	Uchwała Nr XXV/121/08 Rady Miejskiej w Miliczu z dnia 10 lipca 2008 r. w sprawie utworzenia użytków ekologicznych (Dz. Urz. Woj. Dol. Nr 219 z dnia 14.08.2008 r. poz.2459)	Cieszków Gądkowice 169 j	Milicz Nowy Zamek 450/169	Cieszków Gądkowice 169 j	Milicz Nowy Zamek 450/169	0,74 / SUKCESJA	Obszar wodno – błotny, płat nieużytkowanej roślinności	
47	Gądkowice X	Uchwała Nr XXV/121/08 Rady Miejskiej w Miliczu z dnia 10 lipca 2008 r. w sprawie utworzenia użytków ekologicznych (Dz. Urz. Woj. Dol. Nr 219 z dnia 14.08.2008 r. poz.2459)	Cieszków Gądkowice 165 l	Milicz Gądkowice 277/165	Cieszków Gądkowice 165 l	Milicz Gądkowice 277/165	0,65 / SUKCESJA	Obszar wodno – błotny, płat nieużytkowanej roślinności	
48	Gądkowice XI	Uchwała Nr XXV/121/08 Rady Miejskiej w Miliczu z dnia 10 lipca 2008 r. w sprawie utworzenia użytków ekologicznych (Dz. Urz. Woj. Dol. Nr 219 z dnia 14.08.2008 r. poz.2459)	Cieszków Gądkowice 165 p	Milicz Gądkowice 277/165	Cieszków Gądkowice 165 p	Milicz Gądkowice 277/165	0,89 / SUKCESJA	Obszar wodno – błotny, płat nieużytkowanej roślinności	

Lp.	Nazwa	Akt prawny	Położenie (wg aktu powołującego)		Położenie (PUL stan na 1.01.2016)		Pow. [ha], rodzaj użytku – akt pow.	Opis obiektu	Zakazy obowiązujące na terenach objętych ochroną (wg aktu powołującego)
			Obręb, leśnictwo, wydz.	Gmina, obręb ewid, nr działki	Obręb, leśnictwo, wydz.	Gmina, obręb ewid, nr działki			
49	Gogołowice I	Uchwała Nr XXV/121/08 Rady Miejskiej w Miliczu z dnia 10 lipca 2008 r. w sprawie utworzenia użytków ekologicznych (Dz. Urz. Woj. Dol. Nr 219 z dnia 14.08.2008 r. poz.2459)	Cieszków Gogołowice 259 g	Milicz Gogołowice 296	Cieszków Gogołowice 259 g	Milicz Gogołowice 296	2,75 / Ł	Płat nieużytkowanej roślinności	
50	Wróbliniec I	Uchwała Nr XXV/121/08 Rady Miejskiej w Miliczu z dnia 10 lipca 2008 r. w sprawie utworzenia użytków ekologicznych (Dz. Urz. Woj. Dol. Nr 219 z dnia 14.08.2008 r. poz.2459)	Cieszków Wróbliniec 292 c, 293 b	Milicz Potasznia 475/292, 483/293	Cieszków Wróbliniec 292 c, 293 b	Milicz Potasznia 475/292, 483/293	8,96 / BAGNO	Obszar wodno – błotny	
51	Świętoszyn I	Uchwała Nr XXV/121/08 Rady Miejskiej w Miliczu z dnia 10 lipca 2008 r. w sprawie utworzenia użytków ekologicznych (Dz. Urz. Woj. Dol. Nr 219 z dnia 14.08.2008 r. poz.2459)	Cieszków Świętoszyn 355 n	Milicz Świętoszyn 449/355	Cieszków Świętoszyn 355 n	Milicz Świętoszyn 449/355	1,39 / SUKCESJA	Dawna plantacja różaneczników	

Lp.	Nazwa	Akt prawny	Położenie (wg aktu powołującego)		Położenie (PUL stan na 1.01.2016)		Pow. [ha], rodzaj użytku – akt pow.	Opis obiektu	Zakazy obowiązujące na terenach objętych ochroną (wg aktu powołującego)
			Obręb, leśnictwo, wydz.	Gmina, obręb ewid, nr działki	Obręb, leśnictwo, wydz.	Gmina, obręb ewid, nr działki			
52	Świętoszyn II	Uchwała Nr XXV/121/08 Rady Miejskiej w Miliczu z dnia 10 lipca 2008 r. w sprawie utworzenia użytków ekologicznych (Dz. Urz. Woj. Dol. Nr 219 z dnia 14.08.2008 r. poz.2459)	Cieszków Świętoszyn 384 a	Milicz Miłosławice 335	Cieszków Świętoszyn 384 a	Milicz Miłosławice 335	0,58 / SUKCESJA	Obszar wodno – błotny, kępy drzew i krzewów	
53	Świętoszyn III	Uchwała Nr XXV/121/08 Rady Miejskiej w Miliczu z dnia 10 lipca 2008 r. w sprawie utworzenia użytków ekologicznych (Dz. Urz. Woj. Dol. Nr 219 z dnia 14.08.2008 r. poz.2459)	Cieszków Świętoszyn 351k, 352k	Milicz Gogołowice 263/351, Piękocin 391/352	Cieszków Świętoszyn 351k, 352k	Milicz Gogołowice 263/351, Piękocin 391/352	1,72 / SUKCESJA	Niecka terenowa, teren podmokły	
54	Grabownica I	Uchwała Nr XXV/121/08 Rady Miejskiej w Miliczu z dnia 10 lipca 2008 r. w sprawie utworzenia użytków ekologicznych (Dz. Urz. Woj. Dol. Nr 219 z dnia 14.08.2008 r. poz.2459)	Kubryk Grabownica 23 j	Milicz Czatkowice 623/23	Kubryk Grabownica 23 j	Milicz Czatkowice 623/23	1,32 / Ł	Płat nieużytkowanej roślinności	

Lp.	Nazwa	Akt prawny	Położenie (wg aktu powołującego)		Położenie (PUL stan na 1.01.2016)		Pow. [ha], rodzaj użytku – akt pow.	Opis obiektu	Zakazy obowiązujące na terenach objętych ochroną (wg aktu powołującego)
			Obręb, leśnictwo, wydz.	Gmina, obręb ewid, nr działki	Obręb, leśnictwo, wydz.	Gmina, obręb ewid, nr działki			
55	Grabownica II	Uchwała Nr XXV/121/08 Rady Miejskiej w Miliczu z dnia 10 lipca 2008 r. w sprawie utworzenia użytków ekologicznych (Dz. Urz. Woj. Dol. Nr 219 z dnia 14.08.2008 r. poz.2459)	Kubryk Grabownica 21 g	Milicz Czatkowice 604/21	Kubryk Grabownica 21 g	Milicz Czatkowice 604/21	0,40 / SUKCESJA	Obszar wodno – błotny, kępy drzew i krzewów	

Obszary Natura 2000

W zasięgu terytorialnym Nadleśnictwa Milicz zlokalizowane są 4 obszary Natura 2000: 3 obszary mające znaczenie dla Wspólnoty (OZW) - Ostoja nad Baryczą PLH020041, Chłodnia w Cieszkowie PLH020001, Skoroszowskie Łąki PLH020093 oraz 1 obszar specjalnej ochrony ptaków (OSO) - Dolina Baryczy PLB020001.

Zestawienie podstawowych informacji dotyczących obszarów NATURA 2000

Nazwa obszaru	Powierzchnia całkowita [ha]	Powierzchnia gruntów nadleśnictwa wchodzących w zasięg obszaru [ha]
Ostoja nad Baryczą PLH020041	82026,38	16988,13
Chłodnia w Cieszkowie PLH020001	18,54	17,02
Skoroszowskie Łąki PLH020093	1359,69	93,64
Dolina Baryczy PLB020001	55516,83	7537,73

OBSZARY MAJĄCE ZNACZENIE DLA WSPÓLNOTY

OZW Ostoja nad Baryczą PLH020041

Typ obszaru: B (obszar mający znaczenie dla Wspólnoty zaakceptowany decyzją Komisji Europejskiej)

Obszar obejmuje rozległe bagniste obniżenie doliny Baryczy. Obszar ważny dla zachowania bioróżnorodności (14 typów siedlisk z Załącznika II Dyrektywy Rady 92/43/EWG i 15 gatunków z Załącznika II). Dobrze wykształcone i zachowane zbiorowiska leśne: największy kompleks łągów jesionowo-olsowych w południowo-zachodniej Polsce, łągi dębowo-wiązowo-jesionowe oraz starodrzewia grądowe i buczynowe.

Powierzchnia obszaru wg SDF: 82026,38 ha.

Suma powierzchni wydziałów leśnych literowanych zaliczonych do obszaru Natura 2000 zgodnie z POP wg stanu na 01.01.2016 r.: 16988,13 ha, w tym 16436,39 ha powierzchni leśnej oraz 551,74 ha gruntów nieleśnych.

Obszar OZW Ostoja nad Baryczą PLH020041 nie posiada zatwierdzonego planu zadań ochronnych ani planu ochrony. PZO jest w trakcie realizacji.

Wykaz gruntów w zarządzie Nadleśnictwa Milicz leżących w całości w zasięgu granic OZW Ostoja nad Baryczą PLH020041 (granica obszaru wg decyzji wykonawczej Komisji z dnia 26 listopada 2015 r., nr 2015/2369)

Nazwa obrotu	Adres leśny	Powierzchnia [ha]*		
		leśna	nieleśna	razem
Milicz	1 a-k; 2 a-j; 3 a-g; 4 a-g; 5 a-n; 6 a-d; 7 a-j; 8 a-k; 9 a-ax; 10 a-j,l,n-p; 11 c; 24 a-z; 25 a-k; 27 a-i; 28 a-p; 29 a-g; 30 a-f; 31 a-d; 32 a-f; 33 a-j; 34 a-k; 35 a-z; 36 a-cx; 37 a-l; 38 a-l; 39 a-h; 40 a-g; 41 a-s; 42 a-px; 42A k-l,n-o; 43 b-f; 44 m,r-bx; 45 a-g; 46 a-l; 47 a-i; 48 a,d-m; 49 a-j; 50 a-f; 51 a-f,h; 52 a-c; 53 a-j; 54 a-l; 55 a-j; 56 a-h; 57 a-h; 58 a-i; 59 a-jx; 60 a-j; 61 a-j; 62 a-p; 63 a-rx; 65 a-c; 67 b,f,h-j-m; 68 a-g; 68A a-o; 69 c-k; 70 a-i; 71 a-l; 72 a-h; 74 a-l; 75 a-m; 76 a-k; 77 a-j; 78 a-o; 79 a-j; 80 a-g; 81 a-ay; 82 a-r; 83 a-o; 84 a-j; 85 a-g; 86 a-i; 87 a-h; 88 a-i; 89 a-m; 90 a-j; 91 a-i; 92 a-i; 93 a-f; 94 a-d; 95 a-c; 96 a-g; 97 a-n; 98 a-t; 99 a-f; 100 a-s; 101 a-i; 102 a-o; 103 a-h; 104 a-p; 105 a-j; 106 a-w; 107 a-j; 108 a-f; 109 a-d; 110 a-d; 111 a-g; 112 a-i; 113 a-f; 114 a-k; 115 a-t; 116 a-w; 117 a-j; 118 a-n; 119 a-h; 120 a-h; 121 a-t; 122 a-s; 123 a-k; 124 a-k; 125 a-j; 126 a-w; 127 a-i; 128 a-f; 129 a-l; 130 a-f; 131 a-t; 132 a-o; 133 a-c; 134 a-n; 135 a-cx; 136 a-g; 137 a-h; 138 a-i; 139 a-l; 140 a-k; 141 a-k; 142 a-m; 143 a-h; 144 a-d; 145 a-h; 145A a-f; 146 a-y; 147 a-k; 148 a-g; 149 a-x; 150 a-c; 151 a-d; 152 a-i; 153 a-i; 154 a-d; 155 a-i; 156 a-c; 157 a-f; 158 a-h; 159 a-n; 160 a-n; 161 a-i; 162 a-h; 163 a-o; 164 a-l; 165 a-b; 166 a-d; 167 a-g; 168 a-f; 169 a-f; 170 a-d; 171 a-g; 172 a-j; 173 a-d; 174 a-h; 175 a-g; 176 a-j; 177 a-j; 178 a-c; 179 a-c; 180 a-b; 189 a-d; 190 a-c; 191 a-d; 192 a-i; 193 a-g; 194 a-i; 195 a-h; 196 a-d; 197 a-l; 198 a-g; 199 a-d; 200 a-b; 201 a; 202 a-b; 203 a-d; 204 a-d; 205 a-h; 206 a-f; 207 a-d; 208 a-d; 209 a-b; 210 a-c; 211 a-g; 212 a-f; 213 a-i; 214 a-g; 215 a-b; 216 a; 217 a-c; 218 a-f; 219 a-f; 220 a-f; 221 a-h; 222 a-h; 223 a-g; 224 a-d; 225 a-c; 226 a-d; 227 a-k; 228 a-k; 229 a-k; 230 a-f; 231 a-c; 232 a-d; 233 a-c; 234 a-d; 235 a-g; 236 a-h; 237 a-h; 238 a-f; 239 a-h; 240 a-h; 241 a-k; 242 a-f; 243 a-i; 244 a-h; 245 a-c; 246 a-c; 247 a-h; 248 a-h; 249 a-d; 250 a-d; 251 a-h; 252 a-m; 253 a-k; 254 a-k; 255 a-k; 256 a-j; 257 a-i; 258 a-d; 259 a-f; 260 a-f; 261 a-d; 262 a-i; 263 a-c; 264 a-g; 265 a-h; 266 a-h; 267 a-j; 268 a-k; 269 b; 270 a-h; 272 a-k; 273 a-m; 274 a-o; 275 a-k; 276 a-o; 277 a-g; 278 a-h; 279 a-f; 280 a-b; 281 a-h; 282 a-h; 283 a-j; 284 a-n; 285 a-h; 286 a-g; 287 a-f; 292 a-b; 293 c-d; 294 a-d	6703,15	193,12	6896,27
	1 ~a~b; 3 ~a~c; 5 ~a~l; 6 ~a; 8 ~a~b; 9 ~a~d; 10 ~a~h; 11 ~a; 24 ~a~j; 25 ~a~j; 27 ~a~c; 28 ~a~f; 29 ~a~b; 30 ~a~c; 31 ~a~g; 32 ~a~g; 33 ~a~d; 34 ~a~h; 35 ~a~d; 36 ~a~n; 37 ~a~k; 38 ~a~m; 39 ~a~d; 40 ~a~f; 41 ~a~g; 42 ~a~g; 42A ~a~f,~h; 43 ~a~h; 44 ~a~g; 45 ~a~k; 46 ~a~o; 47 ~a~h; 48 ~a~f; 49 ~a~j; 50 ~a; 51 ~a~d,~g~h; 52 ~a~f; 53 ~a~f; 54 ~a~b; 55 ~a~f; 56 ~a~b; 57 ~a~g; 58 ~a~o; 59 ~a~n; 60 ~a~k; 61 ~a~h; 62 ~a~i; 63 ~a~l; 65 ~a~d; 67 ~a~f; 68 ~a~h; 68A ~a~g; 69 ~b~j; 70 ~a~l; 71 ~a~d; 72 ~a~h; 74 ~a~f; 75 ~a~h; 76 ~a~d; 77 ~a~f; 78 ~a~k; 79 ~a~l; 80 ~a~l; 81 ~a~d; 82 ~a~i; 83 ~a~g; 84 ~a~b; 85 ~a~d; 86 ~a~c; 87 ~a~b; 88 ~a~d; 89 ~a~i; 90 ~a~j; 91 ~a~n; 92 ~a~j; 93 ~a~h; 94 ~a~k; 95 ~a~f; 96 ~a~f; 97 ~a~h; 98 ~a~k; 99 ~a~g; 100 ~a~c; 101 ~a~c; 102 ~a~j; 103 ~a~h; 104 ~a~d; 105 ~a~c; 106 ~a~l; 107 ~a~l; 108 ~a~g; 109 ~a~g; 110 ~a~f; 111 ~a~g; 112 ~a~g; 113 ~a~f; 114 ~a~g; 115 ~a~f; 116 ~a~i; 117 ~a~d; 118 ~a~g; 119 ~a~f; 120 ~a~h; 121 ~a~k; 122 ~a~p; 123 ~a~k; 124 ~a~g; 125 ~a~g; 126 ~a~c; 127 ~a~b; 128 ~a; 129 ~a~i; 130 ~a~g; 131 ~a~c; 132 ~a~g; 133 ~a~c; 134 ~a~d; 135 ~a~d; 136 ~a~c; 137 ~a~f; 138 ~a~h; 139 ~a~j; 140 ~a~j; 141 ~a~g; 142 ~a~h; 143 ~a~f; 144 ~a~d; 145 ~a~f; 145A ~a~h; 146 ~a~c; 147 ~a~g; 148 ~a~h; 149 ~a~d; 150 ~a~l; 151 ~a~g; 152 ~a~f; 153 ~a~f; 154 ~a~d; 155 ~a~c; 156 ~a~c; 157 ~a~c; 158 ~a~d; 159 ~a~g; 160 ~a~g; 161 ~a~h; 162 ~a~f; 163 ~a~c; 164 ~a~c; 165 ~a~c; 166 ~a~f; 167 ~a~f; 168 ~a~d; 169 ~a~j; 170 ~a~h; 171 ~a~g; 172 ~a~h; 173 ~a~f; 174 ~a~g; 175 ~a~k; 176 ~a~i; 177 ~a~i; 178 ~a~f; 179 ~a~f; 180 ~a~h; 189 ~a; 190 ~a~b; 191 ~a~d; 192 ~a~c; 193 ~a~f; 194 ~a~f; 195 ~a~d; 196 ~a~d; 197 ~a~d; 198 ~a~d; 199 ~a~h; 200 ~a~b; 201 ~a~c; 202 ~a~c; 203 ~a~c; 204 ~a~c; 205 ~a; 206 ~a~c; 207	212,16	-	212,16

Nazwa obrębu	Adres leśny	Powierzchnia [ha]*		
		leśna	nieleśna	razem
	~a--b; 208 ~a--b; 209 ~a--d; 210 ~a--d; 211 ~a--d; 212 ~a--d; 213 ~a--c; 214 ~a--d; 215 ~a--d; 216 ~a--f; 217 ~a--f; 218 ~a--f; 219 ~a--c; 220 ~a--c; 221 ~a--g; 222 ~a--d; 223 ~a--d; 224 ~a--c; 225 ~a--d; 226 ~a--c; 227 ~a--f; 228 ~a--h; 229 ~a--f; 230 ~a--g; 231 ~a--g; 232 ~a--f; 233 ~a--f; 234 ~a--g; 235 ~a--f; 236 ~a--d; 237 ~a--h; 238 ~a--j; 239 ~a--g; 240 ~a--d; 241 ~a--h; 242 ~a--d; 243 ~a--b; 244 ~a--f; 245 ~a--d; 246 ~a--g; 247 ~a--f; 248 ~a--h; 249 ~a--g; 250 ~a--d; 251 ~a--g; 252 ~a--h; 253 ~a--f; 254 ~a--f; 255 ~a--g; 256 ~a--f; 257 ~a--g; 258 ~a--g; 259 ~a--d; 260 ~a--f; 261 ~a--c; 262 ~a--c; 263 ~a--g; 264 ~a--c; 265 ~a--c; 266 ~a--f; 267 ~a--h; 268 ~a--d; 269 ~a--d; 270 ~b--d; 271 ~a--b--d--g; 272 ~a--i; 273 ~a--h; 274 ~a--j; 275 ~a--g; 276 ~a--g; 277 ~a--f; 278 ~a--g; 279 ~a--f; 280 ~a--f; 281 ~a--f; 282 ~a--c; 283 ~a--c; 284 ~a--c; 285 ~a--d; 286 ~a--g; 287 ~a--c--f; 291 ~b; 292 ~b--d; 293 ~a--c--g--h--j; 294 ~a--d--h			
Cieszków	87 a-p; 88 b-k; 89 a,c-d; 90 c,g-h; 121 a-m; 122 a-j; 123 a-n; 124 a-m; 125 a-z; 126 a-i; 127 a-l; 128 a-f; 129 a-g; 130 a-i; 131 a-m; 134 a-m; 135 a-l; 152 a-i; 153 a-i; 154 a-p; 155 a-h; 156 a-j; 157 a-i; 158 a-x; 159 a-k; 160 a-m; 161 a-o; 162 a-l; 163 a-h; 164 a-g; 165 a-w; 166 a-k,m; 167 a-l; 168 a-l; 169 a-k; 170 a-o; 171 a-d; 186 c,f-g; 187 c-g; 188 c-f,h-i,k; 189 f-g,j; 191 c,g; 192 d-f,i; 193 g-h; 194 f; 205 a-d; 206 a-f; 207 a-d; 208 a-i; 209 a-h; 210 a-h; 211 a-f; 212 a-i; 214 a-g; 215 a-g; 216 a-h; 217 a-z; 218 a-s; 219 a-l; 220 a-k; 221 a-f,i,j; 224 a-d; 225 a-w; 226 a-l; 227 a-g; 228 a-f; 229 a-m; 230 a-m; 231 a-d,g-h; 232 a-c,f; 238 a-s; 238A a-n; 238B a-j; 239 a-k; 240 a-c; 241 a-j; 242 a-g,i; 243 a-m; 244 a-h; 245 a-g; 246 a-f; 247 a-o; 248 a-j; 249 a-d; 250 a-g; 251 a-d; 252 a-d; 253 a-j; 254 a-x; 255 a-j; 256 a-i; 257 a-j; 258 a-p; 259 a-k; 260 a-j; 261 a-h; 262 a-f; 263 a-r; 264 a-k; 265 a-k; 266 a-i; 267 a-f; 268 a-h; 269 a-d; 270 a-l; 271 a-f; 272 a-j; 273 a-f; 274 a-i; 275 a-j; 276 a-j; 277 a-n; 278 a-d; 280 a-bx; 281 a-g,j-l; 282 a-j; 283 a-s; 284 a-p; 285 a-j; 286 a-h; 287 a-n; 288 a-m; 289 a-i; 290 a-l; 291 a-i; 292 a-n; 293 a-m; 294 a-k; 295 a-i; 296 a-j; 297 a-i; 298 a-j; 299 a-d; 300 a-n; 301 a-m; 302 a-j; 303 a-f; 304 a-l; 305 a-m; 306 a-i; 307 a-g; 308 a-o; 309 a-h; 310 a-j; 311 a-j; 312 a-m; 313 a-t; 314 a-j; 315 a-g; 316 a-c; 317 a-i; 318 a-k; 319 a-f; 320 a-g; 321 a-k; 322 a-l; 323 a-r; 324 a-g; 325 a-f; 326 a-d; 327 a-d; 328 a-j; 329 a-i; 330 a-m; 331 a-j; 331A a-s; 332 a-p; 333 a-l; 334 a-j; 335 a-f; 342 a-l; 343 a-l; 344 a-k; 345 a-s; 346 a-o,mx; 347 a-j; 348 a-k; 349 a-h; 350 a-i; 351 a-m; 352 a-m; 353 a-j; 354 a-t; 355 a-r; 356 a-l; 357 a-n; 358 a-k; 359 a-l; 360 a-k; 361 a-bx,dx-jx; 362 a-r; 363 a-p; 364 a-x; 365 a-o; 366 a-m; 367 a-l; 368 a-o; 369 a-f; 370 a-d; 371 a-o; 372 a-r; 373 a-r; 374 a-g; 375 a-i; 376 a-r; 377 a-h; 378 a-l; 379 a-i; 380 a-k; 381 a-j; 382 a-o; 383 a-bx; 384 a-s	4987,48	179,96	5167,44
	87 ~a--d; 88 ~a--d; 89 ~c--g; 90 ~a--d,-i--k; 121 ~a--i; 122 ~a--f; 123 ~a--f; 124 ~a--i; 125 ~a--h; 126 ~a--j; 127 ~a--d; 128 ~a--b; 129 ~a--f; 130 ~a--h; 131 ~a--h; 134 ~a--f; 135 ~a--h; 152 ~a--b; 153 ~a--f; 154 ~a--g; 155 ~a--c; 156 ~a--g; 157 ~a--f; 158 ~a--g; 159 ~a--i; 160 ~a--j; 161 ~a--j; 162 ~a--h; 163 ~a--g; 164 ~a--c; 165 ~a--b; 166 ~a--b; 167 ~a; 168 ~a--f; 169 ~a--c; 170 ~a--f; 171 ~a; 186 ~b; 187 ~a--b--d; 189 ~a; 191 ~f--i; 192 ~f--k; 193 ~b,-h--i; 194 ~b; 205 ~a--f; 206 ~a--d; 207 ~a--c; 208 ~a--g; 209 ~a--g; 210 ~a--j; 211 ~a--g; 212 ~a--h; 214 ~a--b; 215 ~a--b; 216 ~a--d; 217 ~a--i; 218 ~a--d; 219 ~a--g; 220 ~a--g; 221 ~a--f; 224 ~a--b; 225 ~a--d; 226 ~a--h; 227 ~a--j; 228 ~a; 229 ~a--f; 230 ~a--f; 231 ~a--c; 238 ~a--k; 238A ~a--c; 238B ~a--r; 239 ~a--h; 240 ~a--g; 241 ~a--f; 242 ~a--h; 243 ~a--j; 244 ~a--k; 245 ~a--g; 246 ~a--d; 247 ~a--l; 248 ~a--f; 249 ~a--g; 250 ~a--d; 251 ~a--c; 252 ~a--d; 253 ~a--j; 254 ~a--h; 255 ~a--h; 256 ~a--f; 257 ~a--g; 258 ~a--h; 259 ~a--l; 260 ~a--d; 261 ~a--f; 262 ~a--g; 263 ~a--f; 264 ~a--b; 265 ~a; 266 ~a--i; 267 ~a--g; 268 ~a--f; 269 ~a--g; 270 ~a--c; 271 ~a--d; 272 ~a--d; 273 ~a--f; 274 ~a--g; 275 ~a--d; 276 ~a--c; 277 ~a--i; 278 ~a--b; 280 ~a--j; 281 ~a--g; 282 ~a--b; 283 ~a--g; 284 ~a--d; 285 ~a--f; 286 ~a--c; 287 ~a--f; 288 ~a--g; 289 ~a--c; 290 ~a--h; 291 ~a--g; 292 ~a--h; 293 ~a--g; 294 ~a; 295 ~a--f; 296 ~a--h; 297 ~a--g; 298 ~a--d; 299 ~a--h; 300 ~a--k; 301 ~a--h; 302 ~a--d; 303 ~a--d; 304 ~a--i; 305 ~a--g; 306 ~a--i; 307 ~a--j; 308 ~a--i; 310 ~a--c; 311 ~a--c; 312 ~a--h; 313 ~a--g; 314 ~a--f; 315 ~a--c; 316 ~a--c; 317 ~a--c; 318 ~a--b; 319 ~a; 320 ~a; 321 ~a--h; 322 ~a--d; 323 ~a-	150,65	-	150,65

Nazwa obrębu	Adres leśny	Powierzchnia [ha]*		
		leśna	nieleśna	razem
	~b; 324 ~a~f; 325 ~a~i; 326 ~a~d; 327 ~a~d; 328 ~a~g; 329 ~a~f; 330 ~a~g; 331 ~a~b; 331A ~a~d; 332 ~a~h; 333 ~a~k; 334 ~a~h; 335 ~a~d; 342 ~a~k; 343 ~a~k; 344 ~a~r; 345 ~a~j; 346 ~a~c; 347 ~a~d; 348 ~a~j; 349 ~a~j; 350 ~a~k; 351 ~a~j; 352 ~a~j; 353 ~a~h; 354 ~a~k; 355 ~a~h; 356 ~a~l; 357 ~a~k; 358 ~a~i; 359 ~a~h; 360 ~a~i; 361 ~a~g; 362 ~a~d; 363 ~a~n; 364 ~a~t; 365 ~a~f; 366 ~a~f; 367 ~a~f; 368 ~a~c; 369 ~a~g; 370 ~a~b; 371 ~a~ ~g; 372 ~a~k; 373 ~a~d; 374 ~a; 375 ~a~f; 376 ~a~c; 377 ~a~f; 378 ~a~d; 379 ~a~h; 380 ~a~h; 381 ~a~f; 382 ~a~f; 383 ~a~f; 384 ~a~g			
	1 a-g; 2 a-j; 3 a-j; 4 a-f; 5 a-d; 6 a-c; 7 a-d; 8 a-i; 9 a-d; 10 a-k; 11 a-o; 12 a-h; 13 a-g; 14 a-d; 15 a-h; 16 a-f; 17 a-f; 18 a-f; 19 a-g; 20 a-f; 21 a-j; 22 a-g; 23 a-l; 43 a-j; 44 a-x; 44A a-c; 45 a-j; 45A a-h; 46 a-h; 47 a- m; 48 a-w; 49 a-m; 50 a-o; 51 a-m; 52 a-h; 53 a-d; 54 a-gx; 55 a-m; 56 a-d; 57 a-l; 58 a-j; 59 a-k; 60 a-c; 61 a-t; 62 a-k; 63 a-g; 64 a-l; 65 a-c; 66 a-i; 67 a-g; 68 a-m; 69 a-c; 70 a-h; 71 a-g; 72 a-h; 73 a-d; 74 a-f; 75 a-g; 76 a-d; 77 a-f; 78 a; 79 a-d; 80 a-i; 81 a-g; 82 a-g; 83 a-i; 84 a-f; 85 a-h; 86 a-i; 87 a-h; 88 a-j; 89 a-c; 90 a-g; 91 a-m; 92 a-d; 93 a-o; 94 a-r; 95 a-o; 96 a-j; 97 a-l; 98 a,c,h; 99 a-c,f,g,i; 101 a-w; 102 a-n; 105 nx-ox; 108 a-i,l,n,p-s; 109 a-m; 110 a-t; 111 a-s; 112 a-l; 113 a-gx; 114 a-m; 115 b-d; 116 a-h; 117 a-d; 118 a-f; 119 a-k; 120 a-i; 121 a-k; 122 a-w; 123 a-y; 124 a-h; 125 a-i; 126 a-d; 127 a-k; 130 a-h; 131 a-j; 132 a-m; 133 a-f; 134 a-i; 135 a-j; 136 a-h; 137 a-k; 138 a-i; 139 a-m; 140 a-l; 141 a-m; 142 a-i; 143 a-h; 144 a-i; 145 a-h; 146 a-c; 147 a-i; 148 b,d,g; 149 a; 150 c-d; 151 a-c,i-t; 152 a-d; 153 a-f; 154 a-d; 155 a-g; 156 a-l; 157 a-h; 158 a-g; 159 a-f; 160 a-g; 161 a-d; 162 a-h; 163 a-f,h; 164 a; 165 a-l; 166 a-n; 167 a-m; 168 a-m; 169 a-l; 170 a-k; 171 a-h; 172 a-g; 173 a-h; 174 a-c; 180 b; 181 a-j; 182 a-g; 183 a-n; 184 a-j; 185 a-d; 186 a-g; 187 a-g; 188 a-i; 189 a-i; 190 a-f,i,j; 191 a-i; 192 a-i; 193 a-g; 194 a-j; 195 a-d; 196 a-h; 198 a-m; 199 a-j; 200 a-i; 201 a-d; 202 a-f; 203 c-h,l-n,p-r,t-y; 204 a-j; 205 a-c; 206 a-h; 207 a-c; 208 i; 209 a-c; 210 a-c; 211 a,c-d	4252,40	178,66	4431,06
Kubryk	1 ~a~c; 2 ~a~g; 3 ~a~c; 4 ~a~b; 5 ~a~b; 6 ~a~d; 7 ~a; 8 ~a~c; 9 ~a~c; 10 ~a~c; 11 ~a~d; 12 ~a~b; 13 ~a~d; 14 ~a~c; 15 ~a~i; 16 ~a; 17 ~a~f; 18 ~a~h; 19 ~a~i; 20 ~a~i; 21 ~a~i; 22 ~a~h; 23 ~a~ ~k; 43 ~a~d; 44 ~a~h; 44A ~a~b; 45 ~a~c; 45A ~a~d; 46 ~a~b; 47 ~a~g; 48 ~a~c; 49 ~a~d; 50 ~a~f; 51 ~a~g; 52 ~a~d; 53 ~a~f; 54 ~a~n; 55 ~a~d; 56 ~a~d; 57 ~a~b; 58 ~a~h; 59 ~a~f; 60 ~a~h; 61 ~a~d; 62 ~a~g; 63 ~a~h; 64 ~a~h; 65 ~a~c; 66 ~a~h; 67 ~a~ ~d; 68 ~a~g; 69 ~a~c; 70 ~a~j; 71 ~a~c; 72 ~a~f; 73 ~a~g; 74 ~a; 75 ~a~f; 76 ~a~c; 77 ~a~f; 78 ~a~b; 79 ~a~g; 80 ~a~h; 81 ~a~c; 82 ~a~h; 83 ~a~g; 84 ~a~c; 85 ~a~f; 86 ~a~d; 87 ~a~b; 88 ~a~b; 90 ~a~b; 91 ~a~f; 92 ~a~d; 93 ~a; 94 ~a~i; 95 ~a~h; 96 ~a~b; 97 ~a~j; 98 ~b; 99 ~a~h; 101 ~a~d; 102 ~a~c; 105 ~c; 109 ~a~h; 110 ~a~g; 111 ~a~l; 112 ~a~h; 113 ~a~j; 114 ~a~d; 115 ~b~f; 116 ~a~ ~h; 117 ~a~d; 118 ~a~f; 119 ~a~g; 120 ~a~d; 121 ~a~c; 122 ~a~ ~n; 123 ~a~h; 124 ~a~g; 125 ~a~g; 126 ~a~d; 127 ~a~d; 130 ~a~ ~c; 131 ~a~c; 132 ~a~j; 133 ~a~g; 134 ~a~c; 135 ~a~c; 136 ~a~ ~d; 137 ~a~f; 138 ~a~h; 139 ~a~h; 140 ~a~d; 141 ~a~j; 142 ~a~ ~d; 143 ~a~c; 144 ~a~d; 145 ~a~c; 146 ~a~d; 147 ~a~h; 148 ~a~ ~h; 149 ~a~b; 150 ~a,d~f; 151 ~a~c; 152 ~a~c; 153 ~a~f; 154 ~a~f; 155 ~a~d; 156 ~a~g; 157 ~a~g; 158 ~a~f; 159 ~a~g; 160 ~a~c; 161 ~a~d; 162 ~a~f; 163 ~a~c; 164 ~b~d; 165 ~a~g; 166 ~a~i; 167 ~a~d; 168 ~a~b; 169 ~a~g; 170 ~a~n; 171 ~a~j; 172 ~a~j; 173 ~a~d; 174 ~a~f; 180 ~b,d,h; 181 ~a~c; 182 ~a~d; 183 ~a~d; 184 ~a~g; 185 ~a~c; 186 ~a~h; 187 ~a~j; 188 ~a~i; 189 ~a~j; 190 ~a~d; 191 ~a~h; 192 ~a~d; 193 ~a~f; 194 ~a~d; 195 ~a~f; 196 ~a~d; 197 ~a,f; 198 ~a~i; 199 ~a~h; 200 ~a~d; 201 ~a~ ~j; 202 ~a~d; 203 ~b,d~i; 204 ~a~m; 205 ~a~h; 206 ~a~h; 207 ~a~b; 208 ~a; 209 ~b~d,j; 210 ~b,d,i~j; 211 ~b~c,f,h	130,55	-	130,55
Ogółem		16436,39	551,74	16988,13

Wykaz gruntów w zarządzie Nadleśnictwa Milicz leżących w części w zasięgu granic OZW Ostoja nad Baryczą PLH020041 (granica obszaru wg decyzji wykonawczej Komisji z dnia 26 listopada 2015 r., nr 2015/2369)

Nazwa obrębu	Adres leśny	Powierzchnia [ha]*		
		leśna	nieleśna	razem
Milicz	10 k,m,r-s,w; 42A f-j,m; 43 a; 44 a,c,d,g-h,l,p; 48 b-c; 51 g,i-i; 64 j,o-p; 67 a,c-d,n; 69 a-b; 269 a,c; 270 i; 271 a-c; 290 b; 291 a; 292 c; 293 a-b,f-g	144,17	7,57	151,74
	42A ~g; 51 ~f; 69 ~a; 269 ~b; 270 ~a; 271 ~c; 290 ~a,-c; 291 ~a; 292 ~c; 293 ~f; 294 ~b	2,68	-	2,68
Cieszków	79 s-t; 80 l; 83 c; 84 d,g; 88 a; 89 b; 90 a-b,d-f; 91 a,k; 119 b,i-j; 133 a-b,g; 135 m; 144 c; 145 i; 149 g; 150 b-c,f-f; 151 g; 185 f; 186 a-b,d,h; 187 a-b; 188 a; 189 d,h-i; 190 a,c; 191 a-b,f; 192 c; 194 b; 195 b-c; 204 i-j; 221 g-h; 231 f,j; 232 d,g-i,l-o; 242 h,j; 346 r-s	246,11	7,40	253,51
	79 ~h~i; 80 ~g; 84 ~a,-d; 89 ~a~b; 90 ~f~h; 91 ~b,-g,-j; 119 ~b,-d~f; 133 ~a~b; 144 ~a; 145 ~d,-i; 150 ~c~d; 151 ~b,-d~d; 185 ~f; 186 ~c~d; 188 ~b,-d; 189 ~b; 190 ~c,-f; 191 ~b~d,-h; 192 ~c; 194 ~c~d,-g; 195 ~a~b; 204 ~a; 232 ~a	6,70	-	6,70
Kubryk	98 b; 99 d,h,j,l; 105 hx; 108 j-k; 130 i; 148 a,c,h; 149 b; 150 a-b; 163 g,i-k,o; 164 b-c; 180 a,c-d; 190 g-h,l,n-o; 191 j; 197 a-c,f,h; 203 b,i-k,o,s; 208 f,j,n,s; 209 d-h; 210 d; 211 b	174,90	0,33	175,23
	98 ~a; 150 ~b~c; 164 ~a; 180 ~a,-c,-g; 197 ~b,-d; 203 ~a; 208 ~d; 209 ~a; 210 ~a,-h; 211 ~a	1,96	-	1,96
Ogółem		576,52	15,30	591,82

Siedliska przyrodnicze wymienione w załączniku I Dyrektywy Rady 92/43/EWG z dnia 21 maja 1992 r. w sprawie ochrony siedlisk przyrodniczych oraz dzikiej fauny i flory w zasięgu OZW Ostoja nad Baryczą PLH020041 (wg Standardowego Formularza Danych z 06.2015)

Kod siedliska	Nazwa siedliska	Pokrycie [ha] wg SDF	Ocena ogólna wg SDF	Adres leśny (% powierzchni wydzielenia zajmowany przez siedlisko)	Pow. [ha]*
3130	Brzegi lub osuszane dna zbiorników wodnych ze zbiorowiskami z <i>Littorelletea</i> , <i>Isoëto-Nanojuncetea</i>	90,23	A	-	-
3150	Starorzeczca i naturalne eutroficzne zbiorniki wodne ze zbiorowiskami z <i>Nympheion</i> , <i>Potamion</i>	41,01	B	-	-
3260	Nizinne i podgórskie rzeki ze zbiorowiskami włosieniczników <i>Ranunculion fluitantis</i>	49,22	C	-	-
6120	*Ciepłolubne śródlądowe murawy napiaskowe	73,82	B	-	-
6410	Zmiennowilgotne łąki trzęślicowe <i>Molinion</i>	65,62	A	Obr. 1: 108b (100%), Obr. 2: 123d (52%), Obr. 3: 130b (100%), 125h (100%)	8,70
6430	Ziółorośla górskie <i>Adenostyilion alliariae</i> i ziółorośla nadrzeczne	8,2	B	-	-

Kod siedliska	Nazwa siedliska	Pokrycie [ha] wg SDF	Ocena ogólna wg SDF	Adres leśny (% powierzchni wydzielenia zajmowany przez siedlisko)	Pow. [ha]*
	<i>Convolvuletalia sepium</i>				
6510	Ekstensywnie użytkowane niżowe łąki świeże <i>Arrhenatherion</i>	1189,38	B	Obr. 1: 36s (100%), 36t (100%), 36w (100%), 104m (100%), 109d (100%), 114b (100%), 97j (100%), 98t (100%), 130c (100%), Obr. 2: 217x (100%), 217y (100%), 270c (100%), 347c (100%), 348c (100%), 361h (100%), 361s (100%), Obr. 3: 54c (59%), 54n (100%), 54s (100%), 151i (100%), 151j (100%), 200f (53%), 210c (100%)	28,26
7140	Torfowiska przejściowe i trzęsawiska przeważnie z roślinnością z <i>Scheuchzeria-Caricetea nigrae</i>	106,63	B	-	-
7230	Górskie i nizinne torfowiska zasadowe o charakterze młak, turzycowisk i mechowisk	16,41	A	-	-
9110	Kwaśne buczyny <i>Luzulo-Fagenion</i>	1099,15	B	Obr. 1: 123b (100%), 126o (100%), 127i (100%), 135b (100%), 135m (100%), 165a (100%), 165b (100%), 191d (100%), 192g (100%), 193d (100%), 205h (100%), 206b (100%), 207a (67%), 207c (100%), 208a (100%), 208b (100%), 209a (100%), 210c (100%), 221g (100%), 222h (100%), 223b (100%), 225a (100%), 226a (100%), 226d (100%), 237g (100%), 238a (100%), Obr. 3: 123n (100%), 124c (100%), 126b (100%), 126d (100%), 127d (100%), 127g (100%), 127j (100%), 140c (100%), 142c (100%), 143c (100%), 143d (100%), 144d (100%), 145a (100%), 145b (100%), 145c (100%), 145d (100%), 146a (100%), 146b (100%), 147a (58%), 159f (100%), 160a (100%), 160b (100%), 160d (100%), 161a (100%), 161b (100%), 161c (100%), 161d (100%), 162h (100%), 166h (100%), 166i (100%), 167a (100%), 167j (100%), 168j (100%), 168k (100%), 168l (47%), 168m (43%), 171f (100%), 173b (100%), 173f (100%), 174a (100%), 174b (100%), 183j (100%), 184g (100%), 184i (100%), 185b (100%), 185c (100%), 186a (100%), 186b (100%), 186f (100%), 187c (100%), 187d (100%), 187f (100%), 188f (100%), 188g (100%), 189a (100%), 189c (100%), 189i (100%), 194a (100%), 194b (100%), 194d (100%), 194h (100%), 195a (100%), 195b (100%), 196a (100%), 196b (100%), 196g (100%)	585,75
9130	Żyzne buczyny <i>Dentario glandulosae-Fagetum</i>	82,03	B	Obr. 1: 124a (100%), 124c (100%), 124d (100%), 124f (100%), 125a (100%), 125c (100%), 125j (100%), 128d (100%), 128f (100%), 129b (100%), 129c (100%), 129f (100%),	134,17

Kod siedliska	Nazwa siedliska	Pokrycie [ha] wg SDF	Ocena ogólna wg SDF	Adres leśny (% powierzchni wydzielenia zajmowany przez siedlisko)	Pow. [ha]*
				129g (100%), 129i (100%), 129j (100%), 129l (100%), 137a (100%), 137d (100%), 137f (35%), 189b (100%), 189d (100%), 190a (27%), 190b (13%), 191a (100%), 206a (100%), 207a (32%), Obr. 3: 147a (42%), 147h (100%), 162b (100%), 162c (100%), 168c (100%), 168l (45%), 168m (50%)	
9170	Grąd środkowoeuropejski i subkontynentalny <i>Galio-Carpinetum, Tilio-Carpinetum</i>	1845,59	A	Obr. 1: 1h (100%), 1j (100%), 10d (100%), 10h (100%), 10l (100%), 10m (100%), 10n (100%), 116i (100%), 117a (100%), 24i (100%), 28p (100%), 3g (100%), 34d (100%), 34i (100%), 35i (100%), 35s (100%), 35y (100%), 40c (100%), 41f (100%), 41k (100%), 41o (100%), 42bx (100%), 42c (100%), 42cx (100%), 42h (100%), 42i (100%), 42n (100%), 42x (100%), 42y (100%), 42Am (100%), 43d (100%), 43f (100%), 44bx (100%), 44t (100%), 44z (100%), 45b (100%), 45d (100%), 46a (100%), 46c (100%), 47c (100%), 48a (100%), 48c (100%), 48d (100%), 48h (100%), 48j (100%), 49a (100%), 49d (100%), 49g (100%), 49i (100%), 49j (100%), 5f (100%), 5g (100%), 5m (100%), 5n (100%), 50a (100%), 50c (100%), 52a (100%), 52c (100%), 53a (100%), 53h (100%), 53i (100%), 54a (100%), 54b (100%), 54d (100%), 55a (100%), 55c (100%), 55d (100%), 55f (100%), 55j (100%), 56a (100%), 56b (100%), 56d (100%), 56f (100%), 57c (100%), 57d (100%), 57f (100%), 57g (57%), 58a (100%), 58b (100%), 58f (100%), 58g (100%), 58i (100%), 59bx (100%), 59c (100%), 59hx (100%), 60a (100%), 60b (100%), 60f (6%), 62k (100%), 63jx (100%), 63kx (100%), 63lx (100%), 7c (100%), 7d (100%), 7g (100%), 7h (100%), 7i (100%), 7j (100%), 104b (100%), 104g (100%), 106g (100%), 106n (100%), 107h (100%), 107i (51%), 108a (100%), 109a (100%), 109c (100%), 111b (100%), 111c (100%), 111d (100%), 112a (100%), 113a (100%), 113c (100%), 113f (100%), 114a (100%), 114h (100%), 118a (100%), 118c (100%), 119f (50%), 120b (100%), 120c (100%), 120f (100%), 120g (100%), 64j (100%), 65a (100%), 65c (100%), 67h (100%), 67m (100%), 70a (100%), 74d (100%), 88g (100%), 129d (100%), 129k (100%), 130a (100%), 130d (100%), 130f (100%), 131n (100%), 132d (100%), 138a (100%), 138b (100%), 138g (100%), 139a (100%), 139b (100%), 139d (100%), 141a (100%), 151b (100%), 205b (100%), Obr. 2: 121c (37%), 121f (49%),	986,33

Kod siedliska	Nazwa siedliska	Pokrycie [ha] wg SDF	Ocena ogólna wg SDF	Adres leśny (% powierzchni wydzielenia zajmowany przez siedlisko)	Pow. [ha]*
				<p>121k (100%), 122a (100%), 122j (100%), 125p (100%), 125z (100%), 126b (100%), 126c (100%), 127g (12%), 153i (100%), 154g (100%), 165m (100%), 165t (100%), 169b (100%), 214a (100%), 216a (100%), 229j (100%), 230b (100%), 232c (100%), 232g (100%), 254h (100%), 254i (100%), 263a (12%), 263d (100%), 263o (100%), 264c (100%), 264d (100%), 264f (100%), 264h (100%), 264k (100%), 268b (100%), 268c (100%), 269a (100%), 269d (100%), 270d (100%), 270j (100%), 322j (100%), 322k (100%), 322l (100%), 365d (100%), 366c (100%), 369c (100%), 370b (100%), 374a (100%), 374g (100%), 375a (100%), 375d (100%),</p> <p>Obr. 3: 10i (100%), 56a (100%), 56b (35%), 56d (56%), 61m (100%), 64i (100%), 93o (100%), 95a (70%), 95n (100%), 95o (100%), 108a (100%), 109c (100%), 109j (100%), 109k (77%), 110h (100%), 110l (100%), 110p (100%), 110r (100%), 110s (100%), 111l (100%), 111n (100%), 111o (100%), 111p (100%), 112c (100%), 112f (100%), 113a (100%), 113g (100%), 115d (100%), 116a (100%), 116b (100%), 116d (100%), 119h (100%), 120b (100%), 121a (100%), 130d (100%), 131a (100%), 131c (100%), 131g (100%), 131h (100%), 131j (100%), 134f (100%), 134g (100%), 135d (100%), 148a (100%), 148b (100%), 148c (100%), 148d (100%), 148g (100%), 148h (100%), 149b (100%), 44a (100%), 44d (100%), 45j (48%), 46b (100%), 46h (100%), 47c (100%), 47g (100%), 47i (100%), 47j (100%), 47m (100%), 48a (100%), 48b (100%), 48t (100%), 48w (100%), 54dx (100%), 54fx (100%), 54p (100%), 98a (76%), 99i (100%), 122t (100%), 125a (100%), 142d (100%), 151p (100%), 169i (100%), 181j (100%), 191i (100%), 200i (100%), 201c (100%), 205a (100%), 206a (100%), 206c (100%), 206g (100%)</p>	
91E0	Łęgi wierzbowe, topolowe, olszowe i jesionowe <i>Salicetum albae</i> , <i>Populetum albae</i> , <i>Alnenion glutinoso-incanae</i> , olsy źródłiskowe	1681,54	C	<p>Obr. 1: 1f (100%), 117h (100%), 122o (100%), 24h (100%), 24r (100%), 24t (100%), 24x (100%), 24z (100%), 28a (100%), 28l (100%), 29g (70%), 30d (100%), 36cx (100%), 36d (100%), 37h (100%), 38c (100%), 38f (100%), 42t (100%), 106r (100%), 108c (100%), 119f (50%), 82j (100%), 82n (18%), 126g (100%), 126k (100%), 126s (100%), 132m (100%), 133b (100%), 229i (100%), 243h (63%), 244c (100%), 254b (2%), 254c (8%), 255j (100%), 257c (100%), 274n (100%), 275j (100%),</p> <p>Obr. 2: 87b (100%), 87c (100%),</p>	223,65

Kod siedliska	Nazwa siedliska	Pokrycie [ha] wg SDF	Ocena ogólna wg SDF	Adres leśny (% powierzchni wydzielenia zajmowany przez siedlisko)	Pow. [ha]*
				87g (100%), 87h (100%), 87i (100%), 87j (100%), 87p (100%), 121m (100%), 122b (100%), 124a (100%), 127k (100%), 152c (100%), 152i (100%), 154b (100%), 154h (100%), 154l (100%), 154n (100%), 154p (100%), 165a (100%), 165f (100%), 165i (100%), 165s (100%), 166f (100%), 166h (100%), 166j (100%), 166m (100%), 167g (100%), 167j (80%), 167k (100%), 168b (100%), 168d (100%), 168h (100%), 169a (100%), 169d (100%), 169j (100%), 170l (100%), 171b (100%), 171c (100%), 171d (100%), 384a (75%), 384j (100%), Obr. 3: 23k (100%), 109g (100%), 110t (100%), 132k (100%), 48s (100%), 122a (100%), 122c (100%), 122d (100%), 123g (100%), 123y (60%), 124b (100%), 127i (100%), 142b (100%), 144c (100%), 145h (100%), 191j (100%), 210b (100%)	
91F0	Łęgowe lasy dębowo-wiązowo-jesionowe <i>Ficario-Ulmetum</i>	1058,14	A	Obr. 1: 29g (30%), 7f (100%), 68c (100%), Obr. 2: 154m (100%), 154o (100%), 165c (100%), 165d (100%), 165o (100%), 165r (100%), 165w (100%), 166i (100%), 167c (100%), 170a (100%), 170b (100%), 170o (100%), 171a (100%), 270i (100%), 134m (100%), 313g (100%), 365h (100%), Obr. 3: 110m (61%), 97k (100%)	46,55

*) powierzchnia geometryczna siedliska przyrodniczego

Ponadto inwentaryzacja fitosocjologiczna przeprowadzona w 2013 i 2014 roku (źródło: *Opracowanie fitosocjologiczne sporządzone przez BULiGL Oddział w Brzegu, wg stanu na 1 stycznia 2015 roku*) wykazała w zasięgu OZW Ostoja nad Baryczą PLH020041 obecność siedliska przyrodniczego kwaśne dąbrowy *Quercetea robori-petraeae* (kod 9190) na łącznej powierzchni 115,39 ha w następujących wydzieleniach leśnych (w nawiasach podano procentowy udział powierzchni wydzielenia zajmowany przez siedlisko przyrodnicze):

Obręb Milicz, oddziały: 10r (100%), 115c (100%), 2g (100%), 2i (100%), 27g (100%), 3d (100%), 33c (100%), 36bx (100%), 37f (100%), 37l (100%), 38i (100%), 5l (100%), 50d (100%), 6b (100%), 6c (100%), 6d (100%), 67d (100%), 67f (100%), 146k (100%), 146m (34%), 146n (2%), 159b (100%), 286g (100%),

Obręb Cieszków, oddziały: 161i (44%), 161j (100%), 161o (100%), 162i (100%), 162l (100%), 163h (100%), 208c (4%), 224a (100%), 225a (100%), 243d (100%),

243f (100%), 268g (52%), 274g (100%), 290a (100%), 355f (59%), 355h (100%), 355i (100%), 366a (100%),

Obręb Kubryk, oddziały: 1c (100%), 1f (100%), 23l (100%), 55a (100%), 80h (100%), 95a (30%), 95d (100%), 95f (100%), 45j (52%), 45Ab (100%), 46d (100%), 49b (100%), 49g (100%), 49j (100%), 51b (100%), 51m (100%), 97f (100%), 98a (24%).

Gatunki objęte art. 4 dyrektywy 2009/147/WE i gatunki wymienione w załączniku II do dyrektywy 92/43/EWG występujące w zasięgu OZW Ostoja nad Baryczą PLH020041 oraz ocena znaczenia obszaru dla tych gatunków (wg Standardowego Formularza Danych z 06.2015)

Kod gatunku	Nazwa gatunku	Stan populacji* w OZW wg SDF	Ocena ogólna wg SDF	Występowanie/adres leśny
1060	Czerwończyk nieparek <i>Lycaena dispar</i>	Osiadła: P	C	Obserwacje punktowe: Obr. 1: 10 r; 35 w; 134 f; Obr. 3: 44 o, t, x; 62 k
1083	Jelonek rogacz <i>Lucanus cervus</i>	Osiadła: P	B	Obserwacje punktowe: Obr. 1: 129 a, c, f-g; 149 a, m; Obr. 3: 171 g; 172 g; 186 b; 187 a, c; 189 a, d-f
1084	Pachnica dębowa <i>Osmoderma eremita</i>	Osiadła: P	B	Obserwacje punktowe: Obr. 1: 3 f-g; 10 l, r; 110 a; 120 f; 138 g Obr. 2: 122 h-i; 125 b; 238 c; 238B i; Obr. 3: 45 j; 45A f; 47 k; 48 t; 49 b; 55 l; 56 a; 110 s
1088	Kozioróg dębosz <i>Cerambyx cerdo</i>	Osiadła: P	A	Obserwacje punktowe: Obr. 1: 1 g; 2 j; 3 f-g; 4 g; 5 m-n; 6 d; 10 l-m, r-s; 36 a, m, t; 44 r, x; 110 a; Obr. 2: 128 b; 130 b, h; 238 p; 238B h; Obr. 3: 54 gx; 114 i
1124	Kiełb białopłetwy <i>Gobio albipinnatus</i>	Osiadła, wydająca potomstwo: 10-20 i	C	Brak informacji o dokładnej lokalizacji stanowisk na gruntach w zarządzie nadleśnictwa.
5339	Różanka <i>Rhodeus amarus</i>	Osiadła, wydająca potomstwo: 1000 i	C	Brak informacji o dokładnej lokalizacji stanowisk na gruntach w zarządzie nadleśnictwa.
1145	Piskorz <i>Misgurnus fossilis</i>	Osiadła, wydająca potomstwo: 20000 i	B	Brak informacji o dokładnej lokalizacji stanowisk na gruntach w zarządzie nadleśnictwa.
1146	Koza złotawa <i>Sabanejewia aurata</i>	Osiadła, wydająca potomstwo: 2000-18000 i	B	Brak informacji o dokładnej lokalizacji stanowisk na gruntach w zarządzie nadleśnictwa.
1149	Koza <i>Cobitis taenia</i>	Osiadła, wydająca potomstwo: 12000-19000 i	B	Brak informacji o dokładnej lokalizacji stanowisk na gruntach w zarządzie nadleśnictwa.
1166	Traszka grzebieniasta <i>Triturus cristatus</i>	Osiadła, wydająca potomstwo: 100-5000 i	B	Obserwacje punktowe: Obr. 1: 53 d; 135 f-g; 207 c; 210 b; 211 g; 228 f; Obr. 2: 263 a; Obr. 3: 123 b, g

Kod gatunku	Nazwa gatunku	Stan populacji* w OZW wg SDF	Ocena ogólna wg SDF	Występowanie/adres leśny
1188	Kumak nizinny <i>Bombina bombina</i>	Osiadła, wydająca potomstwo: 11000-19000 i	B	Obserwacje punktowe: Obr. 1: 251 d; 252 k; Obr. 2: 122 b; 125 y; 126 b; 166 b, d; 263 a; 345 l; 354 h; Obr. 3: 43 h
1308	Mopek <i>Barbastella barbastellus</i>	Osiadła, zimująca: 100-270 i	B	Gatunek występuje w lasach całego nadleśnictwa.
1324	Nocek duży <i>Myotis myotis</i>	Osiadła, wydająca potomstwo: 130 i, zimująca: 10-20 i	B	Gatunek występuje w lasach całego nadleśnictwa. Obserwacje punktowe: Obr. 1: 100 g
1337	Bóbr europejski <i>Castor fiber</i>	Osiadła, wydająca potomstwo: 70-80 i	B	Obserwacje punktowe: Obr. 1: 1 b, d; 5 g, k, m; 83 b-c; Obr. 2: 123 a; 135 l; 166 k; 313 b, p; 346 j; 354 b
1355	Wydra <i>Lutra lutra</i>	Osiadła, wydająca potomstwo: 100-130 i	B	Obserwacje punktowe: Obr. 1: 10 k; 170 d; 174 a; 237 h; 247 b; 272 f; 287 a; Obr. 2: 125 o; Obr. 3: 170 h

OZW Chłodnia w Cieszkowie PLH020001

Typ obszaru: B (obszar mający znaczenie dla Wspólnoty zaakceptowany decyzją Komisji Europejskiej)

Obszar położony jest na terenie gminy Cieszków. Swym zasięgiem obejmuje las z jednym z największych zimowisk nietoperzy na terenie Dolnego Śląska. Najważniejszym obiektem leżącym w granicach tego obszaru, z punktu widzenia przedmiotów ochrony obszaru (gatunków nietoperzy), jest dawna, przypałacowa chłodnia. Obiekt pochodzący z XIX w., zajmuje powierzchnię 0,08 ha.

Powierzchnia obszaru wg SDF: 18,54 ha

Przedmiotem ochrony obszaru Natura 2000 OZW Chłodnia w Cieszkowie PLH020001 jest nocek duży *Myotis myotis* i mopek *Barbastella barbastellus*.

Suma powierzchni wydziałów leśnych literowanych zaliczonych do obszaru Natura 2000 zgodnie z POP wg stanu na 01.01.2016 r.: 17,02 ha w całości na powierzchni leśnej.

Obszar OZW Chłodnia w Cieszkowie PLH020001 posiada plan zadań ochronnych ustanowiony Zarządzeniem nr 11 Regionalnego Dyrektora Ochrony Środowiska we Wrocławiu z dnia 17 stycznia 2013 r. w sprawie ustanowienia planu zadań

ochronnych dla obszaru Natura 2000 Chłodnia w Cieszkowie PLH020001 (Dz. Urz. Woj. Dol. z 2013 r. poz. 395).

Wykaz gruntów w zarządzie Nadleśnictwa Milicz leżących w całości w zasięgu granic OZW Chłodnia w Cieszkowie PLH020001 (granica obszaru wg decyzji wykonawczej Komisji z dnia 26 listopada 2015 r., nr 2015/2369)

Nazwa obrębu	Adres leśny	Powierzchnia [ha]*		
		leśna	nieleśna	razem
Cieszków	11 c-h	17,02	-	17,02
Ogółem		17,02	-	17,02

*powierzchnia wydzielań literowanych

Wykaz gruntów w zarządzie Nadleśnictwa Milicz leżących częściowo w zasięgu granic OZW Chłodnia w Cieszkowie PLH020001 (granica obszaru wg decyzji wykonawczej Komisji z dnia 26 listopada 2015 r., nr 2015/2369)

Nazwa obrębu	Adres leśny	Powierzchnia [ha]*		
		leśna	nieleśna	razem
Cieszków	11 b	0,50	-	0,50
	11 ~c	0,14	-	0,14
Ogółem		0,64	-	0,64

Gatunki objęte art. 4 dyrektywy 2009/147/WE i gatunki wymienione w załączniku II do dyrektywy 92/43/EWG występujące w zasięgu OZW Chłodnia w Cieszkowie PLH020001 oraz ocena znaczenia obszaru dla tych gatunków (wg Standardowego Formularza Danych z 04.2014 oraz dokumentacji planu zadań ochronnych)

Kod gatunku	Nazwa gatunku	Stan populacji* w OZW wg SDF	Ocena ogólna wg SDF	Występowanie/adres leśny
1308	Mopek <i>Barbastella barbastellus</i>	zimująca: 100-200 i	B	Gatunek występuje w lasach całego nadleśnictwa. Obserwacje punktowe: Obr. 2: 11 c, h
1324	Nocek duży <i>Myotis myotis</i>	zimująca: 15-25 i	C	Gatunek występuje w lasach całego nadleśnictwa. Obserwacje punktowe: Obr. 2: 11 c, h

OZW Skoroszowskie Łąki PLH020093

Typ obszaru: B (obszar mający znaczenie dla Wspólnoty zaakceptowany decyzją Komisji Europejskiej)

Obszar stanowi kompleks łąk kośnych trzęślicowych i świeżych oraz szuwarów w południowo-zachodniej części nadleśnictwa, pomiędzy rzeką Lipniak a południową granicą Parku Krajobrazowego „Dolina Baryczy”.

Powierzchnia obszaru wg SDF: 1359,69 ha

Suma powierzchni wydziałów leśnych literowanych zaliczonych do obszaru Natura 2000 zgodnie z POP wg stanu na 01.01.2016 r.: 93,64 ha, w tym 86,41 ha powierzchni leśnej oraz 7,23 ha gruntów nieleśnych.

Obszar OZW Skoroszowskie Łąki PLH020093 nie posiada zatwierdzonego planu ochrony ani planu zadań ochronnych. Zestawienia przedmiotów ochrony obszaru sporządzono na podstawie Standardowego Formularza Danych z kwietnia 2014 r. (źródło: serwis <http://natura2000.gdos.gov.pl>).

Plan Zadań Ochronnych dla obszaru Natura 2000 Skoroszowskie Łąki PLH020093 jest sporządzany w ramach projektu nr POIS.02.04.00-00-0193/16 pn. „Opracowanie planów zadań ochronnych dla obszarów Natura 2000” (PZO bis). Planowany termin ustanowienia zarządzenia w sprawie Planu Zadań Ochronnych dla obszaru Natura 2000 Skoroszowskie Łąki PLH020093: IV kwartał 2023 r.

Wykaz gruntów w zarządzie Nadleśnictwa Milicz leżących w całości w zasięgu granic OZW Skoroszowskie Łąki PLH020093 (granica obszaru wg decyzji wykonawczej Komisji z dnia 26 listopada 2015 r., nr 2015/2369)

Nazwa obrębu	Adres leśny	Powierzchnia [ha]*		
		leśna	nieleśna	razem
Milicz	295 tx-wx,yx-zx,by-cy; 301A o; 302 o-x; 307 j-k; 308 a-d,h,j-l; 309 a-f; 310 a-d,l	79,47	4,58	84,05
	303 ~a; 308 ~a; 309 ~a--c; 310 ~a--d	0,97	-	0,97
Kubryk	324 a, c-g; 327 p-t	5,97	2,65	8,62
Ogółem		86,41	7,23	93,64

*powierzchnia wydziałów literowanych

Wykaz gruntów w zarządzie Nadleśnictwa Milicz leżących w części w zasięgu granic OZW Skoroszowskie Łąki PLH020093 (granica obszaru wg decyzji wykonawczej Komisji z dnia 26 listopada 2015 r., nr 2015/2369)

Nazwa obrębu	Adres leśny	Powierzchnia [ha]*		
		leśna	nieleśna	razem
Milicz	295 xx,ay; 301 o; 301A l-n; 302 b,g,m-n; 303 k-l; 304 a-c; 305 b-d; 306 a; 308 f,i; 309 g-h; 310 f,m	67,42	1,32	68,74
	301A ~i; 305 ~b	0,15	-	0,15
Kubryk	324 b, j; 326 a-c; 327 a-g	21,13	-	21,13
	324 ~d; 327 ~f--g	0,13	-	0,13
Ogółem		88,83	1,32	90,15

*powierzchnia wydzielen literowanych

Siedliska przyrodnicze wymienione w załączniku I Dyrektywy Rady 92/43/EWG z dnia 21 maja 1992 r. w sprawie ochrony siedlisk przyrodniczych oraz dzikiej fauny i flory w zasięgu OZW Skoroszowskie Łąki PLH020093 (wg Standardowego Formularza Danych z 04.2014)

Kod siedliska	Nazwa siedliska	Pokrycie [ha] wg SDF	Ocena ogólna wg SDF	Adres leśny (% powierzchni wydzielenia zajmowany przez siedlisko)	Pow. [ha]
6410	Zmiennowilgotne łąki trzęślicowe <i>Molinion</i>	93,82	A	Obr. 3: 327p (100%)	0,68
6510	Ekstensywnie użytkowane niżowe łąki świeże <i>Arrhenatherion</i>	87,02	B	-	-

*) powierzchnia geometryczna siedliska przyrodniczego

Gatunki objęte art. 4 dyrektywy 2009/147/WE i gatunki wymienione w załączniku II do dyrektywy 92/43/EWG występujące w zasięgu OZW Skoroszowskie Łąki PLH020093 oraz ocena znaczenia obszaru dla tych gatunków (wg Standardowego Formularza Danych z 06.2015)

Kod gatunku	Nazwa gatunku	Stan populacji* w OZW wg SDF	Ocena ogólna wg SDF	Występowanie/adres leśny
1065	Przeplatka aurinia <i>Euphydryas aurinia</i>	Osiadła: 10-20 i	C	Gatunek stwierdzony w zasięgu granic obszaru, ale poza gruntami w zarządzie nadleśnictwa.
1060	Czerwończyk nieparek <i>Lycaena dispar</i>	Osiadła: 40-50 i	C	Gatunek stwierdzony w zasięgu granic obszaru, ale poza gruntami w zarządzie nadleśnictwa.
6179	Modraszek nausitous <i>Phengaris nausithous</i>	Osiadła: 150-200 i	C	Obserwacje punktowe: Obr. 1: 295 cy
6177	Modraszek telejus <i>Phengaris teleius</i>	Osiadła: 50-100 i	C	Obserwacje punktowe: Obr. 1: 295 cy

OBSZARY SPECJALNEJ OCHRONY

OSO Dolina Baryczy PLB020001

Typ ostoi: A (obszar specjalnej ochrony ptaków powołany rozporządzeniem Ministra Środowiska)

Obszar obejmuje dolinę Baryczy pomiędzy Żmigrodem na zachodzie a okolicą Przygodzic na wschodzie. Występuje tu 5 dużych i 5 małych kompleksów stawów rybnych (w sumie 130 stawów) wraz z otaczającymi łąkami, gruntami ornymi, mokradłami i lasami. Obszar stanowi ostoję ptasią o randze europejskiej E54, wpisaną na listę obszarów Konwencji Ramsar.

Powierzchnia obszaru wg SDF: 55516,83 ha

Suma powierzchni wydziałów leśnych literowanych zaliczonych do obszaru Natura 2000 zgodnie z POP wg stanu na 01.01.2016 r.: 7537,73 ha, w tym 7188,78 ha powierzchni leśnej oraz 348,95 ha gruntów nieleśnych.

Obszar OSO Dolina Baryczy PLB020001 nie posiada zatwierdzonego planu zadań ochronnych ani planu ochrony. PZO jest w trakcie realizacji.

W granicach obszaru znajduje się rezerwat przyrody „Stawy Milickie”, który posiada plan ochrony ustanowiony Zarządzeniem nr 28 Regionalnego Dyrektora Ochrony Środowiska we Wrocławiu z dnia 20 grudnia 2013 r. (Dz. Urz. Woj. Dol. z 2013 r. poz. 6632). Plan ten uwzględnia zakres działań ochronnych dla przedmiotów ochrony obszaru OSO Dolina Baryczy PLB020001 w granicach rezerwatu przyrody. Żadne z określonych zadań ochronnych nie dotyczy gruntów w zarządzie Nadleśnictwa Milicz.

Wykaz gruntów w zarządzie Nadleśnictwa Milicz leżących w całości w zasięgu granic OSO Dolina Baryczy PLB020001 (granica ostoi wg rozporządzenia Ministra Środowiska z dnia 12 stycznia 2011 r. Dz.U. 2011 nr 25 poz. 133 z późn. zm.)

Nazwa obrębu	Adres leśny	Powierzchnia [ha]*		
		leśna	nieleśna	razem
Milicz	1 a-k; 2 a-j; 3 a-g; 4 a-g; 5 a-n; 6 a-d; 7 a-j; 8 a-k; 9 a-ax; 10 a-w; 11 a-m; 24 a-z; 25 a-k; 27 a-i; 28 a-p; 29 a-g; 30 a-f; 31 a-d; 32 a-f; 33 a-j; 34 a-k; 35 a-z; 36 a-cx; 37 a-l; 38 a-l; 39 a-h; 40 a-g; 41 a-s; 42 a-px; 42A a-o; 43 a-f; 44 a-bx; 45 a-g; 46 a-l; 47 a-i; 48 a-m; 49 a-j; 50 a-m; 51 a-i; 52 a-c; 53 a-j; 54 a-l; 55 a-j; 56 a-h; 57 a-h; 58 a-i; 59 a-jx; 60 a-j; 61 a-j; 62 a-p; 63 a-hx,mx-rx; 64 a-p; 65 a-c; 67 a-n; 68 a-g; 68A a-o; 69 a-l; 70 a-i; 71 a-l; 72 a-h; 74 a-l; 75 a-m; 76 a-k; 77 a-j; 78 a-o; 79 a-j; 80 a-g; 81 a-ay; 82 a-r; 83 a-o; 84 a-j; 85 a-g; 86 a-i; 87 a-h; 88 a-i; 89 a-m; 90 a-j; 91 a-i; 92 a-i; 93 a-f; 94 a-d; 95 a-c; 96 a-g; 97 a-n; 98 a-t; 99 a-f; 100 a-s; 101 a-i; 102 a-o; 103 a-h; 104 a-p; 105 a-j; 106 a-w; 107 a-j; 108 a-f; 109 a-d; 110 a-d; 111 a-g; 112 a-i; 113 a-f; 114 a-k; 115 a-t; 116 a-w; 117 a-j; 118 a-n; 119 a-h; 120 a-d,g; 121 a-t; 122 a-s; 123 a-k; 124 a-i; 125 a-f,j; 147 a-c,f,k; 148 a-g; 163 a,c-k; 164 a-i	2751,40	143,20	2894,60
	1 ~a~b; 3 ~a~c; 5 ~a~l; 6 ~a; 8 ~a~b; 9 ~a~d; 10 ~a~h; 11 ~a; 24 ~a~j; 25 ~a~j; 27 ~a~c; 28 ~a~f; 29 ~a~b; 30 ~a~c; 31 ~a~g; 32 ~a~g; 33 ~a~d; 34 ~a~h; 35 ~a~d; 36 ~a~n; 37 ~a~k; 38 ~a~m; 39 ~a~d; 40 ~a~f; 41 ~a~g; 42 ~a~g; 42A ~a~h; 43 ~a~h; 44 ~a~g; 45 ~a~k; 46 ~a~o; 47 ~a~h; 48 ~a~f; 49 ~a~j; 50 ~a~d; 51 ~a~h; 52 ~a~f; 53 ~a~f; 54 ~a~b; 55 ~a~f; 56 ~a~b; 57 ~a~g; 58 ~a~o; 59 ~a~n; 60 ~a~k; 61 ~a~h; 62 ~a~i; 63 ~a~i,-k~l; 64 ~a~d; 65 ~a~d; 67 ~a~g; 68 ~a~h; 68A ~a~g; 69 ~a~j; 70 ~a~l; 71 ~a~d; 72 ~a~h; 74 ~a~f; 75 ~a~h; 76 ~a~d; 77 ~a~f; 78 ~a~k; 79 ~a~l; 80 ~a~l; 81 ~a~d; 82 ~a~i; 83 ~a~g; 84 ~a~b; 85 ~a~d; 86 ~a~c; 87 ~a~b; 88 ~a~d; 89 ~a~i; 90 ~a~j; 91 ~a~n; 92 ~a~j; 93 ~a~h; 94 ~a~k; 95 ~a~f; 96 ~a~f; 97 ~a~h; 98 ~a~k; 99 ~a~g; 100 ~a~c; 101 ~a~c; 102 ~a~j; 103 ~a~h; 104 ~a~d; 105 ~a~c; 106 ~a~l; 107 ~a~l; 108 ~a~g; 109 ~a~g; 110 ~a~f; 111 ~a~g; 112 ~a~g; 113 ~a~f; 114 ~a~g; 115 ~a~f; 116 ~a~i; 117 ~a~d; 118 ~a~g; 119 ~a~f; 120 ~a~h; 121 ~a~k; 122 ~a~p; 123 ~a~k; 124 ~a~d,g; 125 ~b~d,g; 147 ~a~g; 148 ~a~h; 163 ~b~c; 164 ~a~b	88,16	-	88,16
Cieszków	121 a-m; 122 a-j; 123 a-n; 124 a-m; 125 a-z; 126 a-i; 127 a-l; 128 a-f; 129 a-g; 130 a-i; 131 a-m; 133 a-h; 134 a-m; 135 a-l; 152 a-i; 153 a-i; 154 a-p; 155 a-h; 156 a-j; 157 a-i; 158 a-x; 159 a-k; 160 a-m; 161 a-o; 162 a-l; 163 a-h; 164 a-g; 165 a-w; 166 a-k,m; 167 a-l; 168 a-l; 169 a-k; 170 a-o; 171 a-d; 188 h-i,k; 190 a-f; 191 d; 192 a-b,g-h,j-k; 193 a-f; 194 a-d; 195 a-c; 280 a-bx; 281 a-g,j-l; 282 a-j; 283 a-s; 284 a-p; 285 a-j; 286 a-h; 287 a-n; 288 a-m; 289 a-i; 290 a-l; 291 a-i; 292 a-n; 293 a-m; 294 a-k; 295 a-i; 296 a-j; 297 a-i; 298 a-j; 299 a-d; 300 a-n; 301 a-m; 302 a-j; 303 a-f; 304 a-l; 305 a-m; 306 a-i; 307 a-g; 308 a-o; 309 a-h; 310 a-j; 311 a-j; 312 a-m; 313 a-t; 314 a-j; 315 a-g; 316 a-c; 317 a-i; 318 a-k; 319 a-f; 320 a-g; 321 a-k; 322 a-l; 323 a-r; 324 a-g; 325 a-f; 326 a-d; 327 a-d; 328 a-j; 329 a-i; 330 a-m; 331 a-j; 331A a-s; 332 a-p; 333 a-l; 334 a-j; 335 a-f; 371 n-o; 376 l-o; 383 a-bx; 384 a-s	2342,64	90,65	2433,29

Nazwa obrębu	Adres leśny	Powierzchnia [ha]*		
		leśna	nieleśna	razem
	121 ~a~i; 122 ~a~f; 123 ~a~f; 124 ~a~i; 125 ~a~h; 126 ~a~j; 127 ~a~d; 128 ~a~b; 129 ~a~f; 130 ~a~h; 131 ~a~h; 133 ~a~c; 134 ~a~f; 135 ~a~h; 152 ~a~b; 153 ~a~f; 154 ~a~g; 155 ~a~c; 156 ~a~g; 157 ~a~f; 158 ~a~g; 159 ~a~i; 160 ~a~j; 161 ~a~j; 162 ~a~h; 163 ~a~g; 164 ~a~c; 165 ~a~b; 166 ~a~b; 167 ~a; 168 ~a~f; 169 ~a~c; 170 ~a~f; 171 ~a; 190 ~a~g; 191 ~a~g; 192 ~a~b,~d; 193 ~a,~c~g; 194 ~a,~c~g; 195 ~a~b; 280 ~a~j; 281 ~a~g; 282 ~a~b; 283 ~a~g; 284 ~a~d; 285 ~a~f; 286 ~a~c; 287 ~a~f; 288 ~a~g; 289 ~a~c; 290 ~a~h; 291 ~a~g; 292 ~a~h; 293 ~a~g; 294 ~a; 295 ~a~f; 296 ~a~h; 297 ~a~g; 298 ~a~d; 299 ~a~h; 300 ~a~k; 301 ~a~h; 302 ~a~d; 303 ~a~d; 304 ~a~i; 305 ~a~g; 306 ~a~i; 307 ~a~j; 308 ~a~i; 310 ~a~c; 311 ~a~c; 312 ~a~h; 313 ~a~g; 314 ~a~f; 315 ~a~c; 316 ~a~c; 317 ~a~c; 318 ~a~b; 319 ~a; 320 ~a; 321 ~a~h; 322 ~a~d; 323 ~a~b; 324 ~a~f; 325 ~a~i; 326 ~a~d; 327 ~a~d; 328 ~a~g; 329 ~a~f; 330 ~a~g; 331 ~a~b; 331A ~a~d; 332 ~a~h; 333 ~a~k; 334 ~a~h; 335 ~a~d; 371 ~g; 376 ~c; 383 ~a~f; 384 ~a~g	66,15	-	66,15
Kubryk	1 a-g; 2 a-j; 3 a-j; 4 a-f; 5 a-d; 6 a-c; 7 a-d; 8 a-i; 9 a-d; 10 a-k; 11 a-o; 12 a-h; 13 a-g; 14 a-d; 15 a-h; 16 a-f; 17 a-f; 18 a-f; 19 a-g; 20 a-f; 21 a-j; 22 a-g; 23 a-l; 43 a-j; 44 a-x; 44A a-c; 45 a-j; 45A a-h; 46 a-h; 47 a-m; 48 a-w; 49 a-m; 50 a-o; 51 a-m; 52 a-h; 53 a-d; 54 a-gx; 55 a-m; 56 a-d; 57 a-l; 58 a-j; 59 a-k; 60 a-c; 61 a-t; 62 a-k; 63 a-g; 64 a-l; 65 a-c; 66 a-i; 67 a-g; 68 a-m; 69 a-c; 70 a-h; 71 a-g; 72 a-h; 73 a-d; 74 a-f; 75 a-g; 76 a-d; 77 a-f; 78 a; 79 a-d; 80 a-i; 81 a-g; 82 a-g; 83 a-i; 84 a-f; 85 a-h; 86 a-i; 87 a-h; 88 a-j; 89 a-c; 90 a-g; 91 a-m; 92 a-d; 93 a-o; 94 a-r; 95 a-o; 96 a-j; 97 a-l; 98 a,c,h; 99 a,c,f,g,i; 108 p-s	1885,59	115,10	2000,69
	1 ~a~c; 2 ~a~g; 3 ~a~c; 4 ~a~b; 5 ~a~b; 6 ~a~d; 7 ~a; 8 ~a~c; 9 ~a~c; 10 ~a~c; 11 ~a~d; 12 ~a~b; 13 ~a~d; 14 ~a~c; 15 ~a~i; 16 ~a; 17 ~a~f; 18 ~a~h; 19 ~a~i; 20 ~a~i; 21 ~a~i; 22 ~a~h; 23 ~a~k; 43 ~a~d; 44 ~a~h; 44A ~a~b; 45 ~a~c; 45A ~a~d; 46 ~a~b; 47 ~a~g; 48 ~a~c; 49 ~a~d; 50 ~a~f; 51 ~a~g; 52 ~a~d; 53 ~a~f; 54 ~a~n; 55 ~a~d; 56 ~a~d; 57 ~a~b; 58 ~a~h; 59 ~a~f; 60 ~a~h; 61 ~a~d; 62 ~a~g; 63 ~a~h; 64 ~a~h; 65 ~a~c; 66 ~a~h; 67 ~a~d; 68 ~a~g; 69 ~a~c; 70 ~a~j; 71 ~a~c; 72 ~a~f; 73 ~a~g; 74 ~a; 75 ~a~f; 76 ~a~c; 77 ~a~f; 78 ~a~b; 79 ~a~g; 80 ~a~h; 81 ~a~c; 82 ~a~h; 83 ~a~g; 84 ~a~c; 85 ~a~f; 86 ~a~d; 87 ~a~b; 88 ~a~b; 90 ~a~b; 91 ~a~f; 92 ~a~d; 93 ~a; 94 ~a~i; 95 ~a~h; 96 ~a~b; 97 ~a~j; 98 ~b; 99 ~a~h	54,84	-	54,84
Ogółem		7188,78	348,95	7537,73

*powierzchnia wydzielen literowanych

Wykaz gruntów w zarządzie Nadleśnictwa Milicz leżących częściowo w zasięgu granic OSO Dolina Baryczy PLB020001 (granica ostoi wg rozporządzenia Ministra Środowiska z dnia 12 stycznia 2011 r. Dz.U. 2011 nr 25 poz. 133 z późn. zm.)

Nazwa obrębu	Adres leśny	Powierzchnia [ha]*		
		leśna	nieleśna	razem
Milicz	63 ix,lx; 120 f,h; 124 j-k; 125 g-i; 129 a,f; 147 d; 163 b	48,01	-	48,01
	124 ~f; 125 ~a,~f~f; 129 ~g	0,82	-	0,82
Cieszków	119 b,i,j; 135 m; 144 c; 145 i; 149 g; 150 b-c,f,f; 151 g; 191 f; 192 c; 371 h,l,m; 372 n; 376 i,k	70,07	-	70,07
	119 ~b,~d~f; 144 ~a; 145 ~d,~i; 150 ~c~d; 151 ~b,~d; 191 ~h; 192 ~c,~j; 371 ~f; 376 ~a	2,13	-	2,13

Nazwa obrębu	Adres leśny	Powierzchnia [ha]*		
		leśna	nieleśna	razem
Kubryk	98 b; 99 d,h,j,l	19,67	-	19,67
	98 ~a	0,07	-	0,07
Ogółem		140,77	-	140,77

*powierzchnia wydzieleni literowanych

Gatunki objęte art. 4 Dyrektywy Parlamentu Europejskiego i Rady 2009/147/WE z dnia 30 listopada 2009 r. w sprawie ochrony dzikiego ptactwa występujące w zasięgu OSO Dolina Baryczy PLB020001 (wg Standardowego Formularza Danych z 04.2014)

Lp.	Kod gatunku	Nazwa gatunku	Wielkość* populacji w OSO wg SDF	Ocena ogólna wg SDF	Występowanie/adres leśny
1	A022	Bączek <i>Ixobrychus minutus</i>	Rozrodcza: 29-45 p	C	Gatunek stwierdzony w odpowiednich biotopach w zasięgu granic OSO Dolina Baryczy PLB020001, ale poza gruntami w zarządzie nadleśnictwa.
2	A021	Bąk <i>Botaurus stellaris</i>	Rozrodcza: 45-53 males	B	Obserwacje punktowe: Obr. 3: 43 h
3	A075	Bielik <i>Haliaeetus albicilla</i>	Przelotna: 95-140 i, rozrodcza: 5-7 p	C	Gatunek o znanym miejscu gniazdowania na terenie Nadleśnictwa Milicz. Objęty ochroną strefową.
4	A081	Błotniak stawowy <i>Circus aeruginosus</i>	Rozrodcza: 59-92 p	B	Gatunek stwierdzony w odpowiednich biotopach w zasięgu granic OSO Dolina Baryczy PLB020001, ale poza gruntami w zarządzie nadleśnictwa.
5	A031	Bocian biały <i>Ciconia ciconia</i>	Rozrodcza: 50-60 p	C	Gatunek stwierdzony w odpowiednich biotopach w zasięgu granic OSO Dolina Baryczy PLB020001, ale poza gruntami w zarządzie nadleśnictwa.
6	A030	Bocian czarny <i>Ciconia nigra</i>	Rozrodcza: 15-20 p	C	Gatunek o znanym miejscu gniazdowania na terenie Nadleśnictwa Milicz. Objęty ochroną strefową.
7	A055	Cyranka <i>Anas querquedula</i>	Rozrodcza: 35-140 p	B	Gatunek stwierdzony w odpowiednich biotopach w zasięgu granic OSO Dolina Baryczy PLB020001, ale poza gruntami w zarządzie nadleśnictwa.
8	A027	Czapla biała <i>Egretta alba</i>	Przelotna: 1500 i	C	Gatunek stwierdzony w odpowiednich biotopach w zasięgu granic OSO Dolina Baryczy PLB020001, ale poza gruntami w zarządzie nadleśnictwa.
9	A028	Czapla siwa <i>Ardea cinerea</i>	Przelotna: 1300 i, rozrodcza: 260-417 i	C	Gatunek stwierdzony w odpowiednich biotopach w zasięgu granic OSO Dolina Baryczy PLB020001, ale poza gruntami w zarządzie nadleśnictwa.
10	A061	Czernica <i>Aythya fuligula</i>	Rozrodcza: 1300-1400 p	A	Gatunek stwierdzony na jednym stanowisku położonym poza granicami ostoi tj. w kompleksie stawów koło Czeszowa.
11	A122	Derkacz <i>Crex crex</i>	Rozrodcza: 7-9 i	C	Gatunek stwierdzony w odpowiednich biotopach w zasięgu granic OSO Dolina Baryczy PLB020001, ale poza gruntami w zarządzie nadleśnictwa.

Lp.	Kod gatunku	Nazwa gatunku	Wielkość* populacji w OSO wg SDF	Ocena ogólna wg SDF	Występowanie/adres leśny
12	A043	Gęgawa <i>Anser anser</i>	Przelotna: 6000 i, rozrodcza: 400-582 i	A	Gatunek stwierdzony w odpowiednich biotopach w zasięgu granic OSO Dolina Baryczy PLB020001, ale poza gruntami w zarządzie nadleśnictwa.
13	A041	Gęś białoczelna <i>Anser albifrons</i>	Przelotna: 1200-3100 i	C	Brak informacji o dokładnej lokalizacji stanowisk na gruntach w zarządzie nadleśnictwa.
14	A039	Gęś zbożowa <i>Anser fabalis</i>	Przelotna: 11000-28000 i, zimująca: 6100 i	B	Brak informacji o dokładnej lokalizacji stanowisk na gruntach w zarządzie nadleśnictwa.
15	A059	Głowienka <i>Aythya ferina</i>	Przelotna: 3500-6000 i	C	Brak informacji o dokładnej lokalizacji stanowisk na gruntach w zarządzie nadleśnictwa.
16	A073	Kania czarna <i>Milvus migrans</i>	Rozrodcza: 3-5 p	C	Gatunek stwierdzony w ostatnich latach na gruntach w zarządzie Nadleśnictwa Milicz. Obserwacje punktowe: Obr. 1: 3 d; 5 g; 8 a; 10 k; Obr. 2: 128 c; 135 d; 154 b; 167 g; 283 i; Obr. 3: 45A a; 49 d; 57 c; 95 b; 96 j; 98 b Aktualnie nie są znane dokładne miejsca gniazdowania i rozrodu gatunku.
17	A074	Kania ruda <i>Milvus milvus</i>	Rozrodcza: 10-15 p	C	Gatunek o znanym miejscu gniazdowania na terenie Nadleśnictwa Milicz. Objęty ochroną strefową.
18	A051	Krakwa <i>Anas strepera</i>	Rozrodcza: 150-250 p	B	Gatunek notowany na stawach w zasięgu granic gminy Milicz. Brak informacji o dokładnej lokalizacji stanowisk na gruntach w zarządzie nadleśnictwa.
19	A119	Kropiatka <i>Porzana porzana</i>	Rozrodcza: 2-5 p	C	Gatunek stwierdzony w odpowiednich biotopach w zasięgu granic OSO Dolina Baryczy PLB020001, ale poza gruntami w zarządzie nadleśnictwa.
20	A053	Krzyżówka <i>Anas platyrhynchos</i>	Przelotna: 11000-19000 i	C	Brak informacji o dokładnej lokalizacji stanowisk na gruntach w zarządzie nadleśnictwa.
21	A038	Łabędź krzykliwy <i>Cygnus cygnus</i>	Rozrodcza: 6-10 p	B	Obserwacje punktowe: Obr. 3: 48 k
22	A036	Łabędź niemy <i>Cygnus olor</i>	Rozrodcza: 110 p	C	Gatunek stwierdzony w odpowiednich biotopach w zasięgu granic OSO Dolina Baryczy PLB020001, ale poza gruntami w zarządzie nadleśnictwa.
23	A125	Łyska <i>Fulica atra</i>	Przelotna: 6500-12000 i, rozrodcza: 3000-3500 p	C	Brak informacji o dokładnej lokalizacji stanowisk na gruntach w zarządzie nadleśnictwa.
24	A070	Nurogęś <i>Mergus merganser</i>	Przelotna: 2320 i	C	Brak informacji o dokładnej lokalizacji stanowisk na gruntach w zarządzie nadleśnictwa.
25	A005	Perkoz dwuczuby <i>Podiceps cristatus</i>	Przelotna: 1920 i, rozrodcza: 900 p	C	Brak informacji o dokładnej lokalizacji stanowisk na gruntach w zarządzie nadleśnictwa.

Lp.	Kod gatunku	Nazwa gatunku	Wielkość* populacji w OSO wg SDF	Ocena ogólna wg SDF	Występowanie/adres leśny
26	A006	Perkoz rdzawoszyi <i>Podiceps griseogen</i>	Rozrodcza: 120 p	C	Gatunek stwierdzony w odpowiednich biotopach w zasięgu granic OSO Dolina Baryczy PLB020001, ale poza gruntami w zarządzie nadleśnictwa.
27	A060	Podgorzałka <i>Aythya nyroca</i>	Rozrodcza: 30-39 p	A	Gatunek stwierdzony w odpowiednich biotopach w zasięgu granic OSO Dolina Baryczy PLB020001, ale poza gruntami w zarządzie nadleśnictwa.
28	A196	Rybitwa białowąsa <i>Chlidonias hybrida</i>	Rozrodcza: 41-99 p	B	Brak informacji o dokładnej lokalizacji stanowisk na gruntach w zarządzie nadleśnictwa.
29	A197	Rybitwa czarna <i>Chlidonias niger</i>	Rozrodcza: 7-115 p	B	Gatunek stwierdzony w odpowiednich biotopach w zasięgu granic OSO Dolina Baryczy PLB020001, ale poza gruntami w zarządzie nadleśnictwa.
30	A193	Rybitwa rzeczna <i>Sterna hirundo</i>	Rozrodcza: 282-453 p	B	Gatunek stwierdzony w odpowiednich biotopach w zasięgu granic OSO Dolina Baryczy PLB020001, ale poza gruntami w zarządzie nadleśnictwa.
31	A156	Rycyk <i>Limosa limosa</i>	Rozrodcza: 80 p	C	Gatunek notowany nad stawami w zasięgu granic gminy Milicz. Brak informacji o dokładnej lokalizacji stanowisk na gruntach w zarządzie nadleśnictwa.
32	A179	Śmieszka <i>Chroicocephalus ridibundus</i>	Przelotna: 7500-10500 i	C	Gatunek stwierdzony w odpowiednich biotopach w zasięgu granic OSO Dolina Baryczy PLB020001, ale poza gruntami w zarządzie nadleśnictwa.
33	A118	Wodnik <i>Rallus aquaticus</i>	Rozrodcza: 260-285 p	C	Gatunek stwierdzony na jednym stanowisku położonym poza granicami ostoji tj. na terenie użytku ekologicznego „Staw Halina”.
34	A120	Zielonka <i>Porzana parva</i>	Rozrodcza: 29-36 p	C	Obserwacje punktowe: Obr. 3: 55 a
35	A229	Zimorodek <i>Alcedo atthis</i>	Rozrodcza: 60-90 p	C	Obserwacje punktowe: Obr. 1: 5 g; Obr. 2: 125 t; 126 b; 130 a; 171 d; Obr. 3: 45A f; 46 a
36	A127	Żuraw <i>Grus grus</i>	Przelotna: 8000 i, rozrodcza: 64-79 p	C	Obserwacje punktowe: Obr. 1: 3 a, f; 37 i, l; Obr. 2: 123 i; 126 c, g; 130 d; 131 a; 165 a; 171 b-c; 190 c, f; 281 j; 302 i; 313 a, o; 323 n; Obr. 3: 49 i; 55 g; 57 l; 95 g; 98 f, h

* Kategorie liczebności (kategoria): P = obecne lub Jednostka: i = osobniki pojedyncze, p = pary, males = osobniki męskie

Ochrona gatunkowa roślin i zwierząt

Na terenie nadleśnictwa występuje wiele gatunków roślin i grzybów objętych ochroną ścisłą i częściową. Corocznie wykonywana jest aktualizacja osłowności przyrodniczych. Ostatnia weryfikacja terenowa wykonana była w roku 2022. Informacje o występowaniu gatunków chronionych zostaną udostępnione wykonawcy projektu planu PUL.

Strefy ochrony zwierząt podlegających ochronie prawnej

W Nadleśnictwie Milicz jest ustalonych 14 stref ochrony ostoi, miejsc rozrodu i regularnego przebywania gatunków, dwie z nich ustalone zostały dla więcej niż 1 gatunku, łączna powierzchnia 662,05 ha.

Funkcje lasu

Lasy nadleśnictwa są lasami wielofunkcyjnymi. Lasy Nadleśnictwa Milicz zostały podzielone, dla celów planowania urzędzeniowego, w zależności od pełnionych funkcji na:

- ✓ lasy rezerwatowe,
- ✓ lasy ochronne,
- ✓ lasy gospodarcze.

Zestawienie powierzchni leśnej wg głównych funkcji lasu

Lp.	Główna funkcja lasu	Obr. Milicz		Obr. Cieszków		Obr. Kubryk		Nadleśnictwo	
		Powierzchnia ha / %							
1	Lasy rezerwatowe	148,2	1,93%	2,50	0,03%	0,00	0,00%	150,70	0,61%
2	Lasy ochronne	7074,88	91,91%	6050,81	66,35%	5138,16	65,41%	18263,85	74,02%
3	Lasy gospodarcze	474,92	6,17%	3066,33	33,62%	2717,51	34,59%	6258,76	25,37%
	Razem	7698	100,00%	9119,64	100,00%	7855,67	100,00%	24673,31	100,00%

Lasy ochronne

Ustanowione Decyzją nr DLP-I.612.13.2016 Ministra Środowiska z dnia 11 lipca 2016 r.

Struktura kategorii ochronności.

Kategorie	Powierzchnia leśna zalesiona i niezalesiona	% powierzchni nadleśnictwa
Lasy ochr. - wodochronne	1807,94	7,33
Lasy ochr. - cenne	15119,31	61,28
Lasy ochr. - badawcze	421,20	1,71
Lasy ochr. - nasienne	60,68	0,25

Lasy ochr. - ostoje zwierząt chronionych	547,37	2,22
Lasy ochr. - w miastach I wokół miast	307,35	1,24
Razem lasy ochronne	18263,85	74,03

Łączna powierzchnia lasów ochronnych w planie urządzenia lasu na okres 1.01.2016 – 31.12.2025r. dla Nadleśnictwa Milicz wynosi **18 253,18 ha**, co stanowi niemal 74% powierzchni leśnej nadleśnictwa.

Lasy gospodarcze

Do lasów gospodarczych włączone zostały pozostałe lasy nadleśnictwa, nie stanowiące lasów ochronnych i rezerwatowych. W planie urządzenia lasu na okres 1.01.2016 – 31.12.2025r. dla Nadleśnictwa Milicz opisano lasy gospodarcze na łącznej powierzchni **6258,76 ha** co stanowi 25,36 % powierzchni leśnej nadleśnictw.

2. Typy siedliskowe lasu oraz potrzeba ich ewentualnego uzupełnienia o rozpoznane leśne siedliska przyrodnicze

Do planu urządzania lasu należy podać typy siedliskowe lasu określone w operacie siedliskowym Nadleśnictwa Milicz, sporządzonym na dzień 1 stycznia 2022 r, uzupełnione o rozpoznane leśne siedliska przyrodnicze z operatu fitosocjologicznego dla leśnego kompleksu promocyjnego „Lasy Doliny Baryczy” wg stanu na dzień 1 stycznia 2015 r.

3. Typy drzewostanów o kierunku ochronnym lub gospodarczym

Typy drzewostanu należy uzgodnić z wykonawcą planu w trakcie omawiania wyników prac terenowych obejmujących taksację drzewostanów. W przypadku dominacji funkcji produkcyjnej należy przyjmować typ drzewostanu o kierunku gospodarczym a w przypadku dominacji funkcji ekologicznych z uwzględnieniem potrzeb ochrony siedlisk przyrodniczych należy przyjmować typ drzewostanu o kierunku ochronnym.

Proponowane typy drzewostanów o kierunku gospodarczym i ochronnym przedstawiają poniższe tabele, które opracowano na podstawie ZHL z uwzględnieniem sugestii zawartych w operacie siedliskowym Nadleśnictwa Milicz

oraz innych opracowaniach z zakresu fitosocjologii oraz siedlisk przyrodniczych Natura 2000. Przyjmuje się je, jako ramowe hodowlane i ochronne cele gospodarowania, odpowiednio dla typu siedliskowego lasu lub leśnego siedliska przyrodniczego. Mogą być one modyfikowane w konkretnym drzewostanie, z uwzględnieniem stanu siedliska, stopnia uwilgotnienia oraz specyfiki i stanu zbiorowiska roślinnego.

Typy drzewostanów o kierunku gospodarczym

Kraina III Wielkopolsko-Pomorska (obręb Cieszków)

Typ siedliskowy lasu	Typ drzewostanu	Gatunki domieszkowe	Gatunki domieszkowe pomocnicze	Przykładowy skład odnowienia
Bśw	So	Brz	Olsz Jrz	So 80–90, Brz i in. 10–20
BMśw	So	Dbb Bk Brz Md	Kl Lp Jrz Gb Os	So 80, Dbb i in. 20
BMw	Św So	Db Brz	OI Kl Lp	So 50 Św 30 Db i in. 20
LMśw	Db So	Bk Md Gb Dg	Os	So 50 Db 30 Bk i in. 20
LMw	So Db	Św Brz Bk Jw	OI Lp Brz	Db 50, So 30, Św i in. 20
Lśw	Db	Bk Św Js So Jd Md Jw	Lp Czir Jb Gr Os	Db 70, Bk i in. 30
Lw	Db	Js Wz Św Jw	Gb Lp OI Kl Czir	Db 70, Js i in. 30
Lł	Db	Js Wz Jw	Gb Lp Tp Wb	Db 70, Js i in. 30
OI	OI	Js Brz Św, Jw., Db, Wz		OI 90, Js i in. 10
OIJ	Js OI	Brz Św Db Wz	Kl Jw	Js (Db, Wz) 40, OI 40, Brz i in. 20

Kraina V Śląska (obręb Milicz i Kubryk)

Typ siedliskowy lasu	Typ drzewostanu	Gatunki domieszkowe	Gatunki domieszkowe pomocnicze	Przykładowy skład odnowienia
Bśw	So	Św Brz	Olsz Jrz	So 80, Św i in. 20

BMśw	Db So	Bk Brz Md	Kl Lp Jrz Gb Os	So 60, Db 20 Bk i in. 20
BMw	Św So	Dbb Brz Jd	OI Jw Lp	So 50 Św 30 Dbb i in. 20
LMśw	Db So	Bk Md Św Jd Jw	Gb Lp Jb Gr Os	So 40 Db 30 Bk i in. 30
LMw	So Db	Św Jd	OI Jw Lp Brz	Db 50, So 30, Św i in. 20
Lśw	Db	Bk Św Js So Jd Md Jw	Lp Czir Jb Gr Os	Db 70, Bk i in. 30
Lw	Db	Js Wz Św Jw	Gb Lp OI Kl Czir	Db 70, Js i in. 30
Lł	Db	Js Wz Jw	Gb Lp Tp Wb	Db 70, Js i in. 30
OI	OI	Js Brz Św		OI 90, Js i in. 10
OIJ	OI Js	Św Db Wz	Brz Kl Jw	Js 40, OI 40, Św i in. 20

* W związku z zamieraniem jesionu w drzewostanach, wnioskuję się dopuszczenie możliwości okresowego zastąpienia tego gatunku przez inne gatunki, np. Db, Wz, OI, Jw.

Typy drzewostanów o kierunku ochronnym

Kod siedliska	Nazwa siedliska	PTL	Procentowy udział gatunkowy
9110	Kwaśne buczyny	Bk	Bk 70, inne 30
9130	Żyzne buczyny	Bk	Bk 70, Jw i inne 30
9170	Grąd środkowoeuropejski i subkontynentalny	Lp Db	Db 40, Lp 30, inne 30
9190	Kwaśne dąbrowy	Db	Db 70, inne 30
*91E0	Łęgi wierzbowe, topolowe, olszowe i jesionowe	OI Js	Js 40, OI 30, Jw i inne 30
*91F0	Łęgowe lasy dębowo – wiązowo-jesionowe	Js Wz	Wz 40, Js 30, Db i inne 30

4. Wieki rębności dla głównych gatunków drzew

Proponuje się przyjęcie wieków rębności dla panujących gatunków drzew w drzewostanach Nadleśnictwa Milicz, zgodnie z wykazem opracowanym przez IBL, stanowiącym załącznik do Zarządzenia Nr 36 DGLP z dnia 19.05.2004 r. (Rozdział VIII IUL). Dla pozostałych gatunków drzew, zgodnie z poprzednim planem urzędzenia lasu

Proponowane wieki rębności w drzewostanach w Nadleśnictwie Milicz.

Gatunek	Wiek rębności
Zgodnie z Zarządzeniem nr 36	
Db	140 obręb Milicz i Kubryk 120 obręb Cieszków
Bk	110
So,	100
Św	90
Pozostałe gatunki	
Js, Wz	120
Md, Jd, Dg, Soc	100
Gb, Brz, Olcz, Ak, Lp, Kl, Jw, Ksz, Dbc	70
OI odr.	60
Os	50
Tp, Wb, Olsz	40

Wiek rębności dla konkretnych drzewostanów należy ustalać zgodnie z zapisami Instrukcji Urządzania Lasu. Dla części drzewostanów z uwagi na ich położenie w ostępie, a także stan zdrowotny i produktywność, proponujemy przyjęcie indywidualnych wieków dojrzałości rębnej.

5. Podział lasów nadleśnictwa na gospodarstwa, w tym kwalifikowanie do gospodarstwa specjalnego

Wyodrębniając poszczególne gospodarstwa należy wziąć pod uwagę dominujące funkcje lasu, a także cele gospodarcze wynikające z typów siedliskowych lasu i składów gatunkowych drzewostanów. Zgodnie z zapisami § 82 IUL w Nadleśnictwie Milicz proponuje wyróżnić trzy n/w gospodarstwa:

Gospodarstwo specjalne (S)

Obejmujące obszary funkcjonalne pełniące funkcje specyficzne w nadleśnictwie, których realizacja wymaga ograniczenia lub zaniechania funkcji produkcyjnych w tym:

- ✓ lasy wodochronne w strefach ochronnych ujęć wody, wyodrębnione stosownymi decyzjami administracyjnymi
- ✓ wyłączone powierzchnie badawcze i doświadczalne
- ✓ rezerваты przyrody
- ✓ wyłączone drzewostany nasienne oraz drzewostany zachowawcze
- ✓ drzewostany objęte prawnym zakazem pozyskiwania drewna ze względu na szczególne znaczenie dla ochrony przyrody
- ✓ lasy o szczególnym znaczeniu dla obronności i bezpieczeństwa państwa
- ✓ lasy znajdujące się na gruntach spornych (dotyczy sporadycznych przypadków obszaru znajdującego się w konturach granic stanowiących przedmiot sporu sądowego pomiędzy właścicielami gruntów

Nadleśnictwo nie zgłasza nowych pododdziałów, które ze względów kulturowych, religijnych lub ekologicznych należy zaliczyć do gospodarstwa specjalnego. Wnioskujemy o utrzymanie dotychczasowego, wynikającego z aktualnie obowiązującego Planu Urządzenia Lasu, wykazu lasów zaliczonych do gospodarstwa specjalnego.

Gospodarstwo wielofunkcyjnych lasów ochronnych (O)

Obejmujące obszary uznanych lasów ochronnych (pozostałe lasy uznane za ochronne) z wiodącą funkcją ochronną (środowiskotwórczą), której realizacja nie wymaga ograniczenia lub zaniechania funkcji produkcyjnych – lasy w wyznaczonych granicach Specjalnych Obszarów Ochrony Siedlisk Natura 2000 nie zaliczone do gospodarstwa specjalnego.

Gospodarstwo wielofunkcyjne lasów gospodarczych (G)

Obejmujące pozostałe obszary z wiodącą funkcją produkcyjną, której realizacja powinna uwzględnić wymogi ochrony przyrody. Wyodrębnia się w nim obszary

kwalifikujące się do zagospodarowania w sposób zrębowy (GZ) oraz przerębowo-zrębowy (GPZ).

6. Wytyczne w sprawie projektowania cięć rębnych

Użytkowanie rębne będzie zaprojektowane zgodnie z Zasadami Hodowli Lasu wprowadzonymi w życie Zarządzeniem Nr 53 Dyrektora Generalnego Lasów Państwowych z dnia 21.11.2011 r., Instrukcją Urządzania Lasu oraz innych zasad, instrukcji i wytycznych, aktualnie obowiązujących w Lasach Państwowych w tym uwzględnić uwarunkowania wynikające z certyfikacji gospodarki leśnej.

Nadleśnictwo proponuje:

- ✓ dążyć do maksymalnego wykorzystania odnowień naturalnych
- ✓ w drzewostanach rębnych na siedliskach LMśw, gdzie nie ma możliwości uzyskiwania odnowień naturalnych, zwiększyć powierzchnię w pierwszym etapie cięć do 40%
- ✓ wykaz cięć użytków rębnych sporządzić bez podziału na lata
- ✓ przyjąć dotychczasowy podział na ostępy i obowiązujący kierunek cięć a w przypadkach koniecznych zastosować ostępy przejściowe
- ✓ aby w gospodarstwie specjalnym i wielofunkcyjnych lasów ochronnych projektowane użytkowanie rębne wynikało ze stwierdzonych na gruncie potrzeb hodowlanych. Należy przyjąć zasadę, że użytkownie tych drzewostanów nie może zakłócić pełnienia przez te drzewostany przypisanych im i zatwierdzonych funkcji ochronnych
- ✓ zrębny projektować z podziałem na działki zrębowe
- ✓ przy projektowaniu działek zrębowych wykorzystać w sposób optymalny naturalne granice wyłączeń, drogi, rowy i inne
- ✓ w przypadku występowania czynników biotycznych zagrażających trwałości lasu poprzez utratę stabilności stanu zdrowotnego i sanitarnego drzewostanów nadleśnictwo wnioskuje o jak najszersze stosowanie rębni zupełnych z krótkim okresem odnowienia pozwalających na szybkie uprzątnięcie drzewostanu i poprawę stanu sanitarnego

- ✓ przyjąć następujące nawroty cięć: - gosp. specjalne i siedliska wilgotne 5 – 7 lat, rębnie zupełne 4 – 5 lat, rębnie gniazdowe 5 – 15 lat, rębnie częściowe i stopniowe 3 – 10 lat
- ✓ na powierzchniach rębnych z krótkim okresem odnowienia należy pozostawiać fragmenty drzewostanu, jako pożądane elementy strukturalne nowego drzewostanu. Pozostawione fragmenty starodrzewia w postaci biogrup drzew gatunków głównych, drzew pomnikowych i dziuplastych z otuliną należy pozostawić wraz z warstwami dolnymi do naturalnego rozpadu. Nie należy projektować pozostawiania kęp na powierzchniach rębnych w przypadkach zagrożenia trwałości lasu (np. drzewostany świerkowe) lub jeśli ich pozostawienie będzie stwarzało zagrożenie dla życia lub zdrowia
- ✓ na siedliskach chronionych w ramach SOO Natura 2000 ujętych w gospodarstwie wielofunkcyjnym lasów ochronnych (O) należy uwzględnić zapisy zawarte w PZO dla obszarów Natura 2000
- ✓ w przypadku lasów o zwiększonej funkcji społecznej należy prowadzić zabiegi gospodarcze zmierzające do poprawy stanu zdrowotnego oraz zróżnicowania budowy lasu. Należy stosować rębnie złożone o długim okresie odnowienia, z nieschematycznymi cięciami.

Przyjmuje się następujące sposoby użytkowania rębego dla nadleśnictwa, zestawione z typami drzewostanów

Proponowane sposoby użytkowania rębego dla Nadleśnictwa Milicz

Lp.	Typ siedliskowy lasu	Rodzaj rębni	Nawrót cięć	Okres odnowienia
1	Bśw	I, II, III	4 – 5 lat	-
3	BMw	I, III	4 – 5 lat	10-15 lat (w przyp. Rb IIIa)
4	BMśw	I, II, III	-	10-15 lat
5	LMśw, LMw	III, II, IV, I	-	10 –15 lat, (w Rb IV do 40 lat)
6	Lśw, Lw, Lł, OIJ	III, IV, II, I	-	do 40 lat
7	OI	III, I	4 – 5 lat	10-20 lat (w przyp. Rb III)

Nadleśnictwo Milicz przekaze wykonawcy wykazy cięć rębnych planowanych do

wykonania w latach 2024 i 2025. Wyszczególnione w wykazie pozycje będą stanowiły przedmiot szczegółowej analizy w trakcie prowadzonych uzgodnień z wykonawcą prac urządzeniowych.

7. Wytyczne w sprawie sporządzenia „Wykazu drzewostanów kwalifikujących się do przebudowy”

Kwalifikacja drzewostanów do przebudowy zgodnie z IUL. W części A pkt 9 Referatu przedstawiono propozycje nadleśnictwa dotyczące sposobu kwalifikowania drzewostanów przewidzianych do przebudowy w 10 –leciu.

8. Wytyczne w sprawie pielęgnowania lasu w tym cięć pielęgnacyjnych

Mając na względzie naturalne zmiany faz rozwojowych drzewostanów w dziesięcioletnim okresie planowania, przyjmuje się zasadę, iż projektowane wskazania gospodarcze odnośnie pielęgnowania lasu winny uwzględniać aktualne fazy rozwojowe drzewostanów oraz stwierdzone na gruncie aktualne potrzeby z zakresu pielęgnowania.

Pielęgnowanie upraw

- ✓ pielęgnacja gleby - planować zabieg jednokrotny w istniejących uprawach do 5 lat
- ✓ czyszczenia wczesne – planować zgodnie z potrzebami hodowlanymi

Pielęgnacja młodników

Podczas taksacji dla każdego drzewostanu należy określić rodzaj potrzebnego cięcia pielęgnacyjnego. Generalnie zabiegi pielęgnacyjne planować w całych wydzieleniach (bez redukcji powierzchni zabiegu) lub dla tych ich części, dla których nie przewiduje się użytkowania rębego. W razie konieczności (obecność różnych faz rozwojowych) zaplanować dwie czynności w jednym drzewostanie z wyodrębnioną powierzchnią manipulacyjną. Pilność zabiegu określać w ewidentnych przypadkach. Ograniczyć planowanie zabiegu CP-P wyłącznie do pozycji gdzie ma to racjonalne gospodarcze uzasadnienie. Wykonawca przedstawi wykaz projektowanych drzewostanów do CP-P na odbiorze prac terenowych biorąc pod uwagę fakt iż pozyskanie drewna w CP-P jest wykonywane wynikowo po wykonaniu zabiegu CP w hodowli lasu.

Czyszczenia późne należy zaplanować generalnie, jako zabieg jednokrotny zgodnie z potrzebami stwierdzonymi na gruncie. Pielęgnowanie młodników zaplanować również w zwartych kępach podrostów w drzewostanach, w KO i KDO oraz w dolesionych lukach oraz kępach.

Nie planować do podsadzeń fragmentów z istniejącymi nalotami, podrostami, podszytami oraz powierzchni przeznaczonych pod szlaki zrywkowe. W warstwie podrostu należy projektować zabiegi pielęgnacyjne (CW, CP) zgodnie z potrzebami hodowlanymi stwierdzonymi na gruncie.

Pielęgnowanie drzewostanów

Wskazania gospodarcze dotyczące użytkowania przedrębego należy projektować dla całych drzewostanów wymagających cięć pielęgnacyjnych.

Cięcia pielęgnacyjne ustalić na poziomie gwarantującym Nadleśnictwu realizację etatu powierzchniowego, uwzględniając grubiznę pochodzącą z ewentualnych szlaków zrywkowych.

W drzewostanach o niskim zadrzewieniu, na małych powierzchniach położonych wśród gruntów innej własności, w drzewostanach trudno dostępnych przez cały rok (np. powierzchnie niektórych olesów, przy ciekach wodnych, w drzewostanach o stromych stokach) oraz tam gdzie nie występują potrzeby hodowlane odstąpić od planowania wskazówek gospodarczych.

W drzewostanach, w których najprawdopodobniej nie będzie potrzeby przeprowadzenia zabiegu w najbliższym dziesięcioleciu, a zatem głównie w zdrowych drzewostanach starszych klas wieku o niskim i równomiernym zwarcu oraz zadrzewieniu (w których stosunkowo niedawno wykonano trzebieże) można nie planować użytkowania przedrębego na najbliższy okres gospodarczy.

Nadleśnictwo proponuje, aby w trakcie projektowania cięć przedrębnych kierować się następującymi wskazówkami:

- ✓ Przy określaniu orientacyjnego rozmiaru miąższościowego należy uwzględnić pozyskaną masę z cięć przedrębnych, sanitarnych i przygodnych za okres ostatnich 3 lat. Wielkość tą należy skorelować ze spodziewanym bieżącym przyrostem miąższości w drzewostanach przewidzianych do użytkowania przedrębego.
- ✓ Zabieg trzebieży proponuje się projektować jeden raz, zabieg dwukrotny

planować w drzewostanach o niekorzystnym współczynniku smukłości oraz na zalesionych gruntach porolnych.

- ✓ Trzebieże projektować w oparciu o stwierdzony stan drzewostanu.

Nadleśnictwo wnioskuje o szczegółowe uzgodnienie planowanych zabiegów w drzewostanach trudnodostępnych lub o niskim zadrzewieniu.

Wprowadzanie podszytów – nadleśnictwo wnosi o nie planowanie wprowadzania podszytów.

9. Wytyczne w sprawie hodowli lasu w tym orientacyjne składy gatunkowe upraw

Wskazania gospodarcze, dotyczące hodowli lasu, powinny obejmować wszystkie grunty wymagające:

- ✓ zabiegów melioracyjnych – agrotechnicznych
- ✓ zalesień
- ✓ odnowień naturalnych i sztucznych
- ✓ dolesień luk
- ✓ poprawek i uzupełnień
- ✓ wprowadzania drugiego piętra
- ✓ pielęgnowania istniejących upraw
- ✓ pielęgnowania młodników
- ✓ pielęgnowania podrostów stanowiących przyszły drzewostan.

Do planu zalesień przyjąć tylko te grunty, które zostały formalnie przeznaczone do zalesienia w miejscowych planach zagospodarowania przestrzennego lub decyzjach o warunkach zabudowy i zagospodarowania terenu oraz grunty zakupione lub przejęte w celach zalesienia.

Dolesianie luk powinno być projektowane tylko w warunkach stwarzających szansę wzrostu młodego pokolenia drzew. Drobnych luk i przerzedzeń do 0,10 ha (spełniających korzystną rolę w ochronie bioróżnorodności biologicznej i kształtowaniu klimatu wnętrza lasu) nie należy przeznaczać do uproduktywnienia. Wykaz luk do odnowienia należy uzgodnić z Nadleśnictwem.

Poprawki i uzupełnienia planować wg potrzeb na gruncie. Zaleca się planowanie poprawek i uzupełnień przy wypadach powyżej 50% powierzchni zredukowanej, a w przypadku wypadów powierzchniowych powyżej 5 arów. Projekt poprawek i uzupełnień należy szczegółowo omówić z nadleśnictwem.

W istniejących uprawach i młodnikach oraz w odnowieniach pod osłoną drzewostanów należy projektować przeprowadzenie zabiegów pielęgnacyjnych w zależności od fazy rozwojowej zainwentaryzowanego młodego pokolenia z podziałem na pielęgnowanie upraw oraz pielęgnowanie młodników.

Wprowadzanie drugiego piętra o charakterze podsadzeń planować w drzewostanach sosnowych III klasy wieku na siedliskach BMśw i LMśw w zależności od stanu drzewostanu, jego wieku i pełnionych funkcji, wyłącznie w niezbędnym zakresie z pominięciem fragmentów z istniejącymi nalotami, podrostami i podszytem.

Powierzchnie, na których odnowienie sztuczne nie przynosi zadowalających efektów, można pozostawić do naturalnej sukcesji.

Zestawienie Typów Drzewostanów oraz rodzajów rębni według Typów Siedliskowych Lasu

Kraina III Wielkopolsko-Pomorska (obręb Cieszków)

Typ siedliskowy lasu	Typ drzewostanu	Gatunki domieszkowe	Gatunki domieszkowe pomocnicze	Przykładowy skład odnowienia
Bśw	So	Brz	Olsz Jrz	So 80–90, Brz i in. 10–20
BMśw	So	Dbb Bk Brz Md	Kl Lp Jrz Gb Os	So 80, Dbb i in. 20
BMw	Św So	Db Brz	OI Kl Lp	So 50 Św 30 Db i in. 20
LMśw	Db So	Bk Md Gb Dg	Os	So 50 Db 30 Bk i in. 20
LMw	So Db	Św Brz Bk Jw	OI Lp Brz	Db 50, So 30, Św i in. 20
Lśw	Db	Bk Św Js So Jd Md Jw	Lp Czir Jb Gr Os	Db 70, Bk i in. 30
Lw	Db	Js Wz Św Jw	Gb Lp OI Kl Czir	Db 70, Js i in. 30
Lł	Db	Js Wz Jw	Gb Lp Tp Wb	Db 70, Js i in. 30
OI	OI	Js Brz Św, Jw., Db, Wz		OI 90, Js i in. 10

OIJ	Js OI	Brz Św Db Wz	KI Jw	Js (Db, Wz) 40, OI 40, Brz i in. 20
-----	-------	--------------	-------	-------------------------------------

Kraina V Śląska (obręb Milicz i Kubryk)

Typ siedliskowy lasu	Typ drzewostanu	Gatunki domieszkowe	Gatunki domieszkowe pomocnicze	Przykładowy skład odnowienia
Bśw	So	Św Brz	Olsz Jrz	So 80, Św i in. 20
BMśw	Db So	Bk Brz Md	KI Lp Jrz Gb Os	So 60, Db 20 Bk i in. 20
BMw	Św So	Dbb Brz Jd	OI Jw Lp	So 50 Św 30 Dbb i in. 20
LMśw	Db So	Bk Md Św Jd Jw	Gb Lp Jb Gr Os	So 40 Db 30 Bk i in. 30
LMw	So Db	Św Jd	OI Jw Lp Brz	Db 50, So 30, Św i in. 20
Lśw	Db	Bk Św Js So Jd Md Jw	Lp Czir Jb Gr Os	Db 70, Bk i in. 30
Lw	Db	Js Wz Św Jw	Gb Lp OI KI Czir	Db 70, Js i in. 30
Lł	Db	Js Wz Jw	Gb Lp Tp Wb	Db 70, Js i in. 30
OI	OI	Js Brz Św		OI 90, Js i in. 10
OIJ	OI Js	Św Db Wz	Brz KI Jw	Js 40, OI 40, Św i in. 20

* W związku z zamieraniem jesionu w drzewostanach wnioskuję się dopuszczenie możliwości okresowego zastąpienia tego gatunku przez inne gatunki, np. Db, Wz, OI, Jw.

Przyrodnicze typy drzewostanów i składy odnowień dla poszczególnych typów siedlisk przyrodniczych w obszarach Natura 2000

Kod siedliska	Nazwa siedliska	PTL	Procentowy udział gatunkowy
9110	Kwaśne buczyny	Bk	Bk 70, inne 30
9130	Żyzne buczyny	Bk	Bk 70, Jw i inne 30

9170	Grąd środkowoeuropejski i subkontynentalny	Lp Db	Db 40, Lp 30, inne 30
9190	Kwaśne dąbrowy	Db	Db 70, inne 30
*91E0	Łęgi wierzbowe, topolowe, olszowe i jesionowe	OI Js	Js 40, OI 30, Jw. I inne30
*91F0	Łęgowe lasy dębowo – wiązowo-jesionowe	Js Wz	Wz 40, Js 30, Db i inne30

10. Wytyczne w sprawie ogólnej ochrony lasu oraz ochrony przeciwpożarowej

Ochrona lasu

Nadleśnictwo Milicz wnosi, aby Wykonawca projektu PUL w trakcie terenowych prac urządzeniowych przeprowadził inwentaryzację oraz określił stopień nasilenia uszkodzeń:

- ✓ wyrządzonych przez zwierzynę w uprawach i młodnikach,
- ✓ spowodowanych występowaniem jemioli,
- ✓ spowodowanych czynnikami grzybowymi,
- ✓ drzewostanów uszkodzonych przez szkodniki owadzie,
- ✓ wyrządzonych przez czynniki atmosferyczne,
- ✓ powstałych z tytułu zakłócenia stosunków wodnych,
- ✓ powstałych w wyniku erozji,
- ✓ uszkodzeń antropogenicznych.

Wykonawca winien zainwentaryzować także drzewostany na gruntach porolnych.

Ochrona przeciwpożarowa

Nadleśnictwo wnioskuję, aby plan ochrony przeciwpożarowej opracować zgodnie z obowiązującą Instrukcją ochrony przeciwpożarowej lasu z 2020 r., zatwierdzoną do użytku przez Dyrektora Generalnego Lasów Państwowych w dniu 23 grudnia 2019 r., głównie:

- ✓ kategorii zagrożenia pożarowego obszarów (kompleksów leśnych) - według ostatniej rewizji PUL lasy Nadleśnictwa Milicz zaliczone zostały do I kategorii zagrożenia pożarowego,
- ✓ czasu swobodnego rozwoju pożaru lasu dla najbardziej oddalonych od sił ratowniczo-gaśniczych fragmentów kompleksów leśnych,
- ✓ kierunkowych wytycznych z zakresu ochrony przeciwpożarowej lasu,
- ✓ listy obiektów szczególnie cennych wraz z podaniem zasad zabezpieczenia przeciwpożarowego.

11. Wytyczne w sprawie zagospodarowania rekreacyjnego

Obszar Nadleśnictwa Milicz łączy w swym zasięgu wiele różnych form krajobrazowych, przez co stanowi region o wysokich walorach turystycznych. Szereg atrakcji krajoznawczych, kulturowych, bogactwo przyrodnicze oraz dostępność komunikacyjna powodują, że rejon ten stanowi dogodny teren dla uprawiania różnych form turystyki. W ostatnich latach obserwuje się znaczne zwiększenie zainteresowania turystycznego regionem, w zasięgu terytorialnym nadleśnictwa.

Do czynników kształtujących turystyczno-wypoczynkowe walory Nadleśnictwa należą:

- ✓ przyrodniczo-leśne urozmaicenie terenów nadleśnictwa,
- ✓ istniejące obiekty turystyczno-wypoczynkowe znajdujące się w regionie,
- ✓ lokalizacja w zasięgu nadleśnictwa lub w bezpośrednim jego sąsiedztwie ośrodków miejskich (miasta: Wrocław, Milicz, Trzebnica, Krotoszyn, Żmigród),
- ✓ liczne osobliwości przyrodnicze: rezerваты przyrody, park krajobrazowy, wyznaczone Obszary Natura 2000, pomniki przyrody, wiele cennych pod względem przyrodniczym drzewostanów,
- ✓ dobrze rozwinięta baza noclegowa i istniejące terenowe punkty informacji turystycznej,
- ✓ rozwinięta baza internetowa informacji turystycznej i wypoczynkowej,
- ✓ liczne miejsca kultu i pamięci, m. in. wiele zabytkowych kościołów i kaplic zlokalizowanych w zasięgu terytorialnym nadleśnictwa,
- ✓ przebieg licznych szlaków turystycznych i ścieżek przyrodniczych.

Na terenie Nadleśnictwa Milicz udostępnione są następujące obiekty rekreacyjno-wypoczynkowe:

- 1) Ośrodek Edukacji Przyrodniczo Leśnej LKP Lasy Doliny Baryczy - Dom Drzewa, adres leśny: 13-18-1-01-59-n -00,
- 2) Wiata turystyczno-edukacyjna przy budynku LKP; adres leśny:13-18-1-01-59-p -00,
- 3) Ścieżki dydaktyczne:
 - ✓ „Ostoja Konika Polskiego”, 13-18-1-02-67-d, j, h -00, 13-18-1-02-68-a, b, c -00
 - ✓ „Miodny Szlak”, 13-18-1-01-59-n, p, r, s, cx -00
 - ✓ „Karłów-Wałkowa-Karłów”, 13-18-1-01--00, oddziały (43, 44, 45, 46, 58, 59)
 - ✓ „Postolin-Wzgórze Joanny-Postolin”, 13-18-1-03-00, oddziały (129-132, 140-144)
 - ✓ Ścieżka dydaktyczna „Co kryją dziadowskie lasy”, 13-18-2--00, oddziały (224, 225)
- 4) Miejsca odpoczynku na terenie leśnictw:
 - ✓ Leśnictwo Walkowo: 13-18-1-01- 46-l -00
 - ✓ Leśnictwo Kaszowo: 13-18-1-02-68-c -00, 13-18-1-02-83-b -00
 - ✓ Leśnictwo Lasowice: 13-18-1-03-133-a -00, 13-18-1-03-149-g -00, 13-18-1-03-175-d -00
 - ✓ Leśnictwo Skoroszów: 13-18-1-04-210-a -00, 13-18-1-04-241-k -00, 13-18-1-04-278-b -00
 - ✓ Leśnictwo Zwierzyniec: 13-18-2-06-17-c -00
 - ✓ Leśnictwo Gądkowice: 13-18-2-08-126-d -00
 - ✓ Leśnictwo Gogołowice: 13-18-2-10-252-c -00
 - ✓ Leśnictwo Wróbliniec: 13-18-2-11-292-c -00
 - ✓ Leśnictwo Świętoszyn: 13-18-2-17-364-r -00
 - ✓ Leśnictwo Grabownica: 13-18-3-12-64-j -00
 - ✓ Leśnictwo Dziewiętlin: 13-18-3-14-166-c -00
 - ✓ Leśnictwo Bukowice: 13-18-3-16-247-d -00
- 5) Miejsce postoju pojazdów,
 - ✓ Leśnictwo Lasowice: 13-18-1-03-149-a -00, 13-18-1-03-165-b -00
 - ✓ Leśnictwo Skoroszów: 13-18-1-04-222-h -00, 13-18-1-04-274-a -00
 - ✓ Leśnictwo Rakłowice: 13-18-2-09-193 -f -00, 13-18-2-09-228 -c -00
 - ✓ Leśnictwo Kubryk: 13-18-3-15-196 -d -00

W uzgodnieniu z nadleśnictwem, należy przeprowadzić inwentaryzację istniejących

elementów zagospodarowania turystycznego, przeprowadzić ich weryfikację pod kątem atrakcyjności turystycznej a także skanalizowania ruchu turystycznego w celu przeciwdziałania negatywnym skutkom antropopresji na tereny najbardziej cenne przyrodniczo oraz zaktualizować mapę zagospodarowania turystycznego.

Nadleśnictwo Milicz posiada opracowaną w 2018 roku przez BULiGL *Koncepcję zagospodarowania turystycznego dla Leśnego Kompleksu Promocyjnego „Lasy Doliny Baryczy”*, stanowiącą podstawę do dalszych działań w zakresie rozwoju turystyki i rekreacji.

12. Wytyczne w sprawie użytkowania ubocznego oraz zagospodarowania łowieckiego

Użytkowanie uboczne

W ramach użytkowania ubocznego nadleśnictwo planuje pozyskanie choinek oraz sporadycznie stroiszu świerkowego. Nadleśnictwo planuje zwiększyć ilość plantacji ze względu na rosnące zapotrzebowanie ze strony ludności.

Pozyskiwanie płodów runa leśnego (głównie jagód i grzybów) odbywa się w sposób niezorganizowany przez miejscową ludność.

Zagospodarowanie łowieckie

Nadleśnictwo prowadzi nadzór nad gospodarką łowiecką w oparciu o wieloletni łowiecki plan hodowlany dla Rejonu Hodowlanego nr. IV „Dolina Baryczy” opracowany na lata 2023 – 2033. Teren Nadleśnictwa podzielony jest na 17 obwodów łowieckich. Cztery obwody stanowią Ośrodek Hodowli Zwierzyny Lasów Państwowych nadzorowanych odpowiednio przez Nadleśnictwo Milicz 2 obwody. Pozostałe dwa obwody są nadzorowane przez Nadleśnictwo Żmigród oraz Akademię Rolniczą we Wrocławiu. Nadleśnictwo Milicz nadzoruje również gospodarkę łowiecką nad 8 obwodami dzierżawionymi przez koła łowieckie, a pięć obwodów jest zlokalizowanych w zasięgu 2 Nadleśnictw odpowiednio: K.Ł. „Jastrząb” – Nadleśnictwo Żmigród, K.Ł. „Tropowiec”, „Cyranka”, „Knieja”, „Słonka” – Nadleśnictwo Oleśnica Śląska.

Łączna powierzchnia obwodów łowieckich nadzorowanych przez Nadleśnictwo Milicz wynosi 60 830 ha, w tym powierzchnia leśna 25 855 ha.

Charakterystyka obwodów łowieckich na terenie Nadleśnictwa Milicz.

Lp	Województwo	Nadleśnictwo	Numer obwodu	Powierzchnia obwodu (ha)	Powierzchnia leśna obwodu	% udział pow. leśnej	Kategoria obwodu
1	2	3	4	5	6	7	8
1.	dolnośląskie	Milicz	171	7 085	2 844	40	Bardzo dobry
2.	dolnośląskie	Milicz	172	6 761	2 622	38	Bardzo dobry
3.	dolnośląskie	Milicz	179 (OHZ)	6 364	2 047	32	Bardzo dobry
4.	dolnośląskie	Milicz	190 (OHZ)	9 932	5 855	58	Bardzo Dobry
5.	dolnośląskie	Milicz	176	2 924	1 387	47	Bardzo Dobry
6.	dolnośląskie	Milicz	178	4 943	1 173	23	Bardzo Dobry
7	dolnośląskie	Milicz	193	2 334	593	25	Bardzo Dobry
8	dolnośląskie	Milicz	191	4 328	1 897	43	Bardzo Dobry
9	dolnośląskie	Milicz	177	4 089	2 150	52	Bardzo Dobry
10	dolnośląskie	Milicz	188	6 098	5 287	86	Bardzo Dobry
Razem dla Nadleśnictw Milicz			10	54 858	25 855	47	-

Obszar Nadleśnictwa został przypisany do IV Rejonu Hodowlanego Dolina Baryczy, którego koordynatorem jest Nadleśnictwo Milicz.

Głównym celem gospodarki łowieckiej jest prawidłowe gospodarowanie zwierzyną grubą, tj.: jeleniem, daniem, sarną i dzikiem. Mniejsze znaczenie przypisuje się zwierzynie drobnej.

Do podstawowych zadań gospodarki łowieckiej realizowanych na terenie kół łowieckich oraz OHZ LP należy:

- ✓ ochrona, zachowanie różnorodności i gospodarowanie populacjami zwierząt łownych
- ✓ ochrona i kształtowanie środowiska przyrodniczego na rzecz poprawy warunków bytowania zwierzyny
- ✓ uzyskiwanie możliwie wysokiej kondycji osobniczej i jakości trofeów oraz właściwej liczebności populacji poszczególnych gatunków zwierzyny przy zachowaniu równowagi środowiska przyrodniczego
- ✓ spełnianie potrzeb społecznych w zakresie uprawiania myślistwa, kultywowania tradycji oraz krzewienia etyki i kultury łowieckiej.

Dla obwodów łowieckich dla, których jednostką wiodącą jest Nadleśnictwo Milicz sporządzono Wieloletni Łowiecki Plan Hodowlany na lata od 01.04.2023 roku do 31.03.2033 roku, który stanowi wzorcowy dokument do prowadzenia prawidłowej gospodarki leśnej, w którym zawarte są wszelkie wytyczne oraz wartości docelowe, jakie powinny zostać osiągnięte do 2033 roku.

Zestawienie liczebności zwierzyny łownej wg poszczególnych gatunków, stan aktualny oraz prognozowany.

Nadleśnictwo Milicz	Liczebność zwierzyny łownej wg poszczególnych gatunków			
	Jeleń szlachetny	Daniel	Sarna	Dzik
Stan na dzień 01.04.2023	1496	350	2738	214
Stan na dzień 31.03.2033	821	336	2069	50

Aktualne stany jelenia, daniela, sarny przekraczają teoretyczne pojemności obwodów. Przekroczenie stanów docelowych przekłada się na duże szkody w lesie i uprawach rolnych, a co za tym idzie na zwiększone nakłady na ich zabezpieczanie.

Nadleśnictwo prowadzi szeroko zakrojoną działalność mającą na celu ograniczenie szkód powodowanych przez zwierzynę łowną w uprawach rolnych jak i w lesie.

Ograniczanie szkód w uprawach rolnych polega głównie na zabezpieczaniu upraw gradzeniami elektrycznymi, środkami odstraszającymi oraz odpowiednim utrzymywaniu pasów zaporowych oraz poletek łowieckich. W zakres działań ochronnych lasu wchodzi gradzenie domieszek liściastych, smarowanie upraw i

młodników repelentami oraz wykładanie drzew zgrzyzowych w okresie zimowym.

Nadleśnictwo Milicz proponuje niżej wymienione wydzielania leśne do przeznaczenia na poletka łowieckie.

Lp	Adres lesny	Użytek gruntowy	Pow. wydzielania (ha)
1	13-18-1-1-24-c -00	R	2,41
2	13-18-1-1-28-g -00	R	2,14
3	13-18-1-3-130-c -00	Ł	2,04
4	13-18-1-3-131-c -00	Ł	0,51
5	13-18-1-3-131-d -00	R	0,47
6	13-18-1-3-139-k -00	PS	0,96
7	13-18-1-3-142-k -00	R	0,21
8	13-18-1-3-146-i -00	R	0,87
9	13-18-1-3-146-j -00	R	0,76
10	13-18-1-3-146-r -00	R	0,23
11	13-18-1-3-160-a -00	R	0,08
12	13-18-1-3-160-b -00	R	0,34
13	13-18-1-3-160-c -00	R	1
14	13-18-1-4-229-f -00	R	0,77
15	13-18-1-4-257-d -00	R	0,47
16	13-18-1-4-295-b -00	Ł	1,27
17	13-18-1-4-295-o -00	Ł	0,64
18	13-18-1-5-252-f -00	R	1,39
19	13-18-2-10-239-k -00	R	0,47
20	13-18-2-17-360-c -00	R	0,6
21	13-18-2-17-362-i -00	R	0,23
22	13-18-2-17-362-j -00	R	0,41
23	13-18-2-17-373-g -00	R	0,6
24	13-18-2-17-382-f -00	R	0,58
25	13-18-2-17-383-g -00	R	1,66
26	13-18-2-6-7-h -00	Ł	0,21
27	13-18-2-6-7-i -00	R	0,46
28	13-18-2-7-67-a -00	PS	1,28
29	13-18-2-7-67-b -00	Ł	2,16
30	13-18-2-7-67-d -00	Ł	0,49
31	13-18-2-7-67-g -00	Ł	1,77
32	13-18-2-7-70-c -00	R	0,65
33	13-18-2-7-72-g -00	PS	0,45
34	13-18-2-7-73-a -00	Ł	4,17
35	13-18-2-7-73-b -00	Ł	5,05
36	13-18-2-7-74-a -00	Ł	1,81

37	13-18-2-7-75-a -00	Ł	0,5
38	13-18-2-7-75-c -00	Ł	0,19
39	13-18-2-7-76-b -00	Ł	1,22
40	13-18-2-7-79-d -00	R	1,21
41	13-18-2-7-79-f -00	R	0,39
42	13-18-2-7-79-n -00	Ł	1,11
43	13-18-2-7-80-c -00	PS	0,8
44	13-18-2-7-91-f -00	Ł	0,85
45	13-18-2-7-92-d -00	Ł	2
46	13-18-2-8-138-j -00	PS	1
47	13-18-2-8-138-k -00	PS	0,32
48	13-18-2-8-143-i -00	R	0,38
49	13-18-2-8-154-i -00	PS	0,58
50	13-18-2-8-158-h -00	R	0,3
51	13-18-2-8-158-n -00	Ł	0,95
52	13-18-2-9-176-g -00	R	1,57
53	13-18-2-9-176-i -00	Ł	1
54	13-18-2-9-183-m -00	Ł	1,28
55	13-18-2-9-208-b -00	R	0,48
56	13-18-3-13-100B-a -00	Ł	3,42
57	13-18-3-13-100B-b -00	Ł	1,51
58	13-18-3-13-100B-c -00	Ł	2,43
59	13-18-3-13-100B-f -00	R	4,71
60	13-18-3-13-100B-g -00	R	0,4
61	13-18-3-13-100B-h -00	R	2,39
62	13-18-3-13-100B-i -00	R	0,61
63	13-18-3-18-319-g -00	PS	2,29
64	13-18-3-18-319-l -00	PS	1,08

13. Wytyczne w sprawie zagadnień dotyczących infrastruktury nadleśnictwa

Nadleśnictwo Milicz posiada ekspertyzę optymalizacji i rozwoju infrastruktury drogowej, która może zostać wykorzystana do określenia potrzeb w zakresie infrastruktury technicznej. W planie urządzenia lasu należy kierunkowo określić potrzeby związane z: budową i remontem dróg, mostów, przepustów, urządzeń melioracyjnych, wykonaniem i utrzymaniem szlaków technologicznych, remontem siedzib jednostek Lasów Państwowych oraz budynków gospodarczych, budową i konserwacją zbiorników małej retencji, urządzeń na potrzeby turystyki i rekreacji, utrzymania izby edukacji przyrodniczej. Dokumentacja techniczna budowy i

remontów infrastruktury będzie wykonywana według bieżących potrzeb przez jednostki specjalistyczne na zlecenie nadleśnictwa.

14. Charakterystyka ekonomiczna nadleśnictwa

Charakterystykę ekonomiczną nadleśnictwa należy wykonać zgodnie z §118 instrukcji urządzania lasu.

Nadleśnictwo nie widzi potrzeby sporządzenia łącznie z planem urządzania lasu ekspertyzy ekonomicznej w formie szczegółowej prognozy spodziewanego wyniku ekonomicznego gospodarki leśnej.

15. Prognoza stanu zasobów drzewnych na koniec przyszłego okresu gospodarczego.

Prognozę stanu zasobów drzewnych na koniec przyszłego okresu gospodarczego należy wykonać zgodnie z §123 instrukcji urządzania lasu. Nadleśnictwo nie widzi potrzeby wykorzystywania programów informatycznych szczegółowo symulujących przewidywany rozwój zasobów drzewnych.

16. Weryfikacja i aktualizacja programu ochrony przyrody

Nadleśnictwo posiada Program Ochrony Przyrody sporządzony do PUL na okres: 1.01.2016-31.12.2025 r. Nadleśnictwo wnioskuje o wykonanie pełnej aktualizacji, z jednoczesnym zachowaniem dotychczasowej formy, uwzględniając poniższe elementy:

1. Plany Zadań Ochronnych obszaru Dolina Baryczy PLB020001, Ostoja nad Baryczą PLH020041, będące aktualnie w fazie opracowania na zlecenie RDOŚ.
2. Wyniki powszechnej inwentaryzacji przyrodniczej dotyczącej siedlisk przyrodniczych leśnych i nieleśnych, gatunków chronionych roślin i zwierząt, zweryfikowanych w trakcie prac urzędniowych (taksacyjnych).
3. Powierzchnie HCVF i referencyjne (FSC) oraz wymogi nałożone przez certyfikację gospodarki leśnej.
4. Dane otrzymane z RDOŚ i GDOŚ.

5. Wykaz obiektów zabytkowych, według informacji od Konserwatora Zabytków.
6. Wyniki prowadzonego na bieżąco monitoringu w zakresie ochrony przyrody.
7. Aktualizację powierzchni obszarów chronionych zgodnie z obowiązującymi aktami normatywnymi powołującymi te formy ochrony przyrody.
8. Aktualny wykaz naturalnych siedlisk przyrodniczych, gatunków roślin, grzybów i zwierząt z podziałem na gatunki chronione, rzadkie, naturalne i z Czerwonej Księgi.
9. Inwentaryzację drewna martwego oraz zaproponować wytyczne odnośnie sposobu ewidencji i pozostawiania drewna do naturalnego rozkładu, ze szczególnym uwzględnieniem miejsc stanowiących ostoje ksylobiontów.
10. Propozycje nowych obiektów, które stanowią potencjalne obiekty do objęcia ochroną.

Powierzchniowe i punktowe obiekty chronione należy przyjąć zgodnie z danymi z RDOŚ we Wrocławiu oraz danymi z nadleśnictwa. Dodatkowo należy umieścić w POP tabelę XXII dla gatunków chronionych nie objętych formą ochrony Natura 2000. Nadleśnictwo wnioskuje także o wykonanie Programu Ochrony Przyrody w wersjach dla poszczególnych leśnictw zgodnie z § 135 instrukcji urządzania lasu.

17. Wydruk map tematycznych

Wytyczne dotyczące drukowania poszczególnych map tematycznych zostały określone w części A, pkt. 12 referatu.

18. Projekt wystąpienia do RDOŚ w sprawie zakresu oraz szczegółowości prognozy oddziaływania na środowisko i obszary Natura 2000

Nadleśnictwo wnioskuje o sporządzenie oceny oddziaływania PUL na środowisko i obszary Natura 2000 zgodnie z obowiązującymi przepisami

19. Inne zagadnienia projektowe specyficzne dla nadleśnictwa

Lasy o zwiększonej funkcji społecznej

Na podstawie „Wytycznych do zagospodarowania lasów o zwiększonej funkcji społecznej na gruntach w zarządzie Lasów Państwowych” wprowadzonych Zarządzeniem DGLP nr 58 z dnia 5.07.2022 nadleśnictwo proponuje uznać jako lasy o zwiększonej funkcji społecznej obszary leśne wykazane w poniższej tabeli.

Lp.	Adres leśny	Ogólny opis lokalizacji
1	13-18-1-01-43 13-18-1-01-42A 13-18-1-02-64 13-18-1-02-65 13-18-1-02-67 13-18-1-02-69 13-18-1-02-77 13-18-1-02-78	Bezpośrednie sąsiedztwo miejscowości Milicz
2	13-18-2-06-4 13-18-2-06-11 13-18-2-06-40-h 13-18-2-06-41-a,g,h,i	Bezpośrednie sąsiedztwo miejscowości Cieszków
3	13-18-1-01-7 13-18-1-01-8 13-18-1-01-9 13-18-1-01-10	Bezpośrednie sąsiedztwo miejscowości Ruda Milicka
4	13-18-1-02-68A 13-18-1-02-68 13-18-1-02-70 13-18-1-02-71 13-18-1-02-72 13-18-1-02-79 13-18-1-02-80 13-18-1-02-81	Bezpośrednie sąsiedztwo Ostoi Konika Polskiego
5	13-18-2-17-384-s	Bezpośrednie sąsiedztwo miejscowości Miłostawice

Lp.	Adres leśny	Ogólny opis lokalizacji
6	13-18-1-01-44 13-18-1-01-45 13-18-1-01-46 13-18-1-01-47 13-18-1-01-59 13-18-1-01-60 13-18-1-01-61 13-18-1-01-62 13-18-1-01-63	Dom Drzewa – Ośrodek edukacji przyrodniczo - leśnej
7	13-18-1-02-100 13-18-1-02-103 13-18-1-02-104	Ścieżka rowerowa Milicz – Sułów
8	13-18-3-12-88 13-18-3-12-89 13-18-3-12-92 13-18-3-12-94 13-18-3-12-95 13-18-3-13-43-a 13-18-3-13-45-b, j 13-18-3-13-46-a, b 13-18-3-13-47-c, i, j 13-18-3-13-48-b 13-18-3-13-97-d, k 13-18-3-13-100A-p, o, n, t, s, r, w 13-18-3-13-113	Kompleks stawów Czatkowice – Krośnice – Brzostowo, ścieżki edukacyjne, piesze, rowerowe
9	13-18-3-12-61 13-18-3-12-64 13-18-3-14-166 13-18-3-14-189 13-18-3-15-196-c, d 13-18-3-15-208 13-18-3-15-212 13-18-3-15-233 13-18-3-15-237	Inne tereny o dużej presji społecznej

Nieruchomości w zarządzie nadleśnictwa na terenie których stwierdzono występowanie obszarów podlegających ochronie konserwatorskiej

W oparciu o przeprowadzoną analizę aktów prawa miejscowego, określających przeznaczenie oraz warunki zagospodarowania terenu (miejscowe plany zagospodarowania przestrzennego oraz studium uwarunkowań i kierunków zagospodarowania przestrzennego), stwierdzono, że na terenie w zarządzie Nadleśnictwa Milicz występują obiekty podlegające ochronie konserwatorskiej. Szczegółowy wykaz wydzieleń leśnych z podziałem na grupy oraz strefy ochrony konserwatorskiej przedstawiony został w tabeli poniżej.

Nadleśnictwo Milicz wnioskuje o umieszczenie informacji o obiektach podlegających ochronie konserwatorskiej w planie urządzenia lasu oraz planowanie zabiegów z uwzględnieniem ograniczeń dla poszczególnych grup i stref ochronnych

Powiat	Lp.	Typ obiektu	obręb leśny, leśnictwo, oddz. (stan na 03.2023)	gmina, obręb ewid., działka	Nr rejestru/ewidencji zabytków	Opis obiektu	Wyznaczona grupa	Strefa ochrony	uwagi
Powiat milicki, gmina Cieszków, obręb ewidencyjny Biadaszka - 02-13-012-0001	1	Strefa „OW” ochrony zabytków archeologicznych	13-18-2-06-25 -f -00, 13-18-2-06-25 -j -00, 13-18-2-06-25 -l -00, 13-18-2-06-25 -m -00, 13-18-2-06-25 -n -00, 13-18-2-06-25 -o -00	Cieszków, Biadaszka, 144, 145, 148			I	OW	Brak informacji o stanowisku sugeruje, iż informacje mogą znajdować się w archiwum WKZ, gdzie na mapie może być lokalizacja, a w danych na karcie AZP może mogą znajdować się określenia związane z chronologią i przynależnością kulturową
Powiat milicki, gmina Cieszków, obręb ewidencyjny Biadaszka - 02-13-012-0001	2	Stanowisko archeologiczne	13-18-2-06-10 -c -00, 13-18-2-06-10 -d -00	Cieszków, Biadaszka, 122/10	2/16/69-32 AZP, (nr 2 na mapie studium)	Obiekt z epoki brązu.	IV	OW	
Powiat milicki, gmina Cieszków, obręb ewidencyjny Biadaszka - 02-13-012-0001	3	Nieczynny cmentarz	13-18-2-06-10 -m -00	Cieszków, Biadaszka, 122/10	-	Cmentarz historyczny.	V	U	
Powiat milicki, gmina Cieszków, obręb ewidencyjny Brzezina Cieszkowska - 02-13-012-0002	4	Stanowisko archeologiczne	13-18-2-10-234 -g -00, 13-18-2-10-234 -h -00	Cieszków, Brzezina Cieszkowska, 133/234	49/112/69-31 AZP (nr 52 na mapie studium)	Osada kultury łużyckiej; ślad osadnictwa kultury przeworskiej; osada, pradziej; osada, wczesne średniowiecze; ślad osadnictwa, późne średniowiecze.	III, IV, III	OW	
Powiat milicki, gmina Cieszków, obręb ewidencyjny Cieszków - 02-13-012-0003	5	Stanowisko archeologiczne	13-18-2-07-45 -p -00, Stanowisko na granicy wydzielenia z gruntami obcymi.	Cieszków, Cieszków, 683	3/137/69-31 AZP, (nr 57 na mapie studium)	Ślad osadnictwa z epoki kamienia; osada kultury przeworskiej; osada z okresu pradziejowego; osada z okresu wczesnego średniowiecza; ślad osadnictwa z okresu późnego średniowiecza.	IV	OW	

Powiat milicki, gmina Cieszków, obręb ewidencyjny Cieszków - 02-13-012-0003	6	Stanowisko archeologiczne	13-18-2-07-45 -n -00, Stanowisko na granicy wydzielenia z gruntami obcymi.	Cieszków, Cieszków, 593/45	6/140/69-31 AZP (nr 60 na mapie studium)	Obozowisko z epoki kamienia, osada kultury łużyckiej; osada z okresu pradziejowego; ślad osadnictwa z okresu wczesnego średniowiecza; ślad osadnictwa z okresu późnego średniowiecza.	III, IV	OW	
Powiat milicki, gmina Cieszków, obręb ewidencyjny Cieszków - 02-13-012-0003	7	Stanowisko archeologiczne	13-18-2-07-45 -k -00, Stanowisko na granicy wydzielenia z gruntami obcymi.	Cieszków, Cieszków, 594/45	8/142/69-31 AZP, (nr 62 na mapie studium)	Ślad osadnictwa kultury łużyckiej; ślad osadnictwa z okresu pradziejowego.	IV	OW	
Powiat milicki, gmina Cieszków, obręb ewidencyjny Cieszków - 02-13-012-0003	8	Stanowisko archeologiczne	13-18-2-06-41 -j -00, 13-18-2-06-41 -k -00, Stanowisko na granicy wydzielenia z gruntami obcymi.	Cieszków, Cieszków, 15/41	29/165/69-31 AZP (nr 83 na mapie studium)	Osada z okresu pradziejowego.	III	OW	
Powiat milicki, gmina Cieszków, obręb ewidencyjny Cieszków - 02-13-012-0003	9	Strefa „OW” obserwacji archeologicznej	13-18-2-06-4 -a -00, 13-18-2-06-4 -b -00, 13-18-2-06-4 -c -00, 13-18-2-06-4 -d -00, 13-18-2-06-4 -l -00	Cieszków, Cieszków, 686, 687	-	-	I	OW	Brak informacji o stanowisku sugeruje, iż informacje mogą znajdować się w archiwum WKZ, gdzie na mapie może być lokalizacja, a w danych na karcie AZP może znajdować się określenia związane z chronologią i przynależnością kulturową
Powiat milicki, gmina Cieszków, obręb ewidencyjny Cieszków - 02-13-012-0003	10	Nieczynny cmentarz	13-18-2-06-18 -g -00	Cieszków, Cieszków, 566/18	-	Cmentarz historyczny.	V	OW. K. U	
Powiat milicki, gmina Cieszków, obręb ewidencyjny Dziadkowo - 02-13-012-0004	11	Stanowisko archeologiczne	13-18-2-09-226 -l -00	Cieszków, Dziadkowo, 222/226	1/53/70-31 AZP, (nr 94 na mapie studium)	Ślad osadnictwa, neolit; cmentarzysko ciałopalne kultury łużyckiej, okres halsztacki; grób ciałopalny, kultury pomorskiej.	IV, III	OW	
Powiat milicki, gmina Cieszków, obręb ewidencyjny Dziadkowo - 02-13-012-0004	12	Stanowisko archeologiczne	13-18-2-09-225 -o -00, 13-18-2-09-225 -p -00	Cieszków, Dziadkowo, 237	2/54/70-31 AZP (nr 95 na mapie studium)	Osada kultury łużyckiej, okres halsztacki.	III	OW	

Powiat milicki, gmina Cieszków, obręb ewidencyjny Dziadkowo - 02-13-012-0004	13	Stanowisko archeologiczne	13-18-2-10-233 -b -00	Cieszków, Dziadkowo, 224/233	5/42/70-31 AZP (nr 97 na mapie studium)	Obozowisko z epoki kamienia, osada kultury łużyckiej; osada kultury przeworskiej; osada, pradzieje; osada, wczesne średniowiecze.	III	OW	
Powiat milicki, gmina Cieszków, obręb ewidencyjny Dziadkowo - 02-13-012-0004	14	Stanowisko archeologiczne	13-18-2-09-225 -o -00	Cieszków, Dziadkowo, 237	16/55/70-31 AZP (nr 108 na mapie studium)	Ślad osadnictwa, późne średniowiecze.	IV	OW	
Powiat milicki, gmina Cieszków, obręb ewidencyjny Góry - 02-13-012-0005	15	Stanowisko archeologiczne	13-18-2-09-177 -o -00	Cieszków, Góry, 300	7/60/70-32 AZP (nr 117 na mapie studium)	Ślad osadnictwa, epoka kamienia.	IV	OW	
Powiat milicki, gmina Cieszków, obręb ewidencyjny Jankowa - 02-13-012-0007	16	Nieczynny cmentarz	13-18-2-08-136 -c -00	Cieszków, Jankowa, 178/136	-	Cmentarz historyczny.	V	OW, K, U	
Powiat milicki, gmina Cieszków, obręb ewidencyjny Jawor - 02-13-012-0008	17	Stanowisko archeologiczne	13-18-2-09-200 -w -00, 13-18-2-09-200 -x -00	Cieszków, Jawor, 165/200	4/72/70-31 AZP (nr 193 na mapie studium)	Osada kultury łużyckiej; osada, pradzieje; osada, wczesne średniowiecze.	III	OW	
Powiat milicki, gmina Cieszków, obręb ewidencyjny Jawor - 02-13-012-0008	18	Stanowisko archeologiczne	13-18-2-09-178 -i -00, 13-18-2-09-178 -j -00	Cieszków, Jawor, 90/178, 169	8/76/70-31 AZP (nr 197 na mapie studium)	Ślad osadnictwa kultury łużyckiej; osada, pradzieje; osada, wczesne średniowiecze.	IV, III	OW	
Powiat milicki, gmina Cieszków, obręb ewidencyjny Nowy Folwark - 02-13-012-0009	19	Stanowisko archeologiczne	13-18-2-07-67 -j -00	Cieszków, Nowy Folwark, 193/67	29/90/69/31 AZP (nr 32 na mapie studium)	Osada, pradzieje; osada, wczesne średniowiecze.	III	OW	
Powiat milicki, gmina Cieszków, obręb ewidencyjny Nowy Folwark - 02-13-012-0010	20	Stanowisko archeologiczne	13-18-2-07-67 -j -00	Cieszków, Nowy Folwark, 193/67	30/91/69/31 AZP (nr 33 na mapie studium)	Osada, pradzieje.	III	OW	

Powiat milicki, gmina Cieszków, obręb ewidencyjny Nowy Folwark - 02-13-012-0011	21	Nieczynny cmentarz	13-18-2-07-67 -k -00	Cieszków, Nowy Folwark, 193/67	-	Cmentarz historyczny.	V	OW, K, U	
Powiat milicki, gmina Cieszków, obręb ewidencyjny Nowy Folwark - 02-13-012-0012	22	Nieczynny cmentarz	13-18-2-07-55 -r -00	Cieszków, Nowy Folwark, 175/55	-	Cmentarz historyczny.	V	OW, K, U	
Powiat milicki, gmina Cieszków, obręb ewidencyjny Sędraszyce - 02-13-012-0012	23	Stanowisko archeologiczne	13-18-2-07-48 -m -00, 13-18-2-07-48 -n -00	Cieszków, Sędraszyce, 235	2/25/69-31 AZP (nr 257 na mapie studium)	Obozowisko, epoka kamienia; osada kultury łużyckiej, epoka brązu; osada, pradzieje; osada, wczesne średniowiecze; gródek stożkowy, średniowiecze; osada, średniowiecze.	III, II	OW	
Powiat milicki, gmina Cieszków, obręb ewidencyjny Sędraszyce - 02-13-012-0012	24	Stanowisko archeologiczne	13-18-2-07-49 -k -00	Cieszków, Sędraszyce, 238	14/12/69-31 AZP (nr 268 na mapie studium)	Ślad osadnictwa, epoka kamienia; ślad osadnictwa, pradzieje; ślad osadnictwa, wczesne średniowiecze.	IV,	OW	
Powiat milicki, gmina Cieszków, obręb ewidencyjny Sędraszyce - 02-13-012-0012	25	Stanowisko archeologiczne	13-18-2-07-49 -k -00	Cieszków, Sędraszyce, 238	15/13/69-31 AZP (nr 269 na mapie studium)	Ślad osadnictwa kultury łużyckiej; ślad osadnictwa, pradzieje.	IV	OW	
Powiat milicki, gmina Cieszków, obręb ewidencyjny Sędraszyce - 02-13-012-0012	26	Stanowisko archeologiczne	13-18-2-07-48 -k -00	Cieszków, Sędraszyce, 237	22/20/69-31 AZP (nr 276 na mapie studium)	Ślad osadnictwa kultury łużyckiej; osada, pradzieje; ślad osadnictwa, wczesne średniowiecze.	IV	OW	
Powiat milicki, gmina Cieszków, obręb ewidencyjny Słabocin - 02-13-012-0013	27	Stanowisko archeologiczne Stanowisko objęte strefą „W” ścisłej ochrony archeologicznej	13-18-2-10-248 -f -00	Cieszków, Słabocin, 550/248	2/104/70-30 AZP (nr 307 na mapie studium)	Kurhan, epoka brązu; osada, II okres epoki brązu, okres halsztacki. Kurhan zlokalizowany w Słabocinie, przysiółek Grzebielin.	II, III, II	OW	

Powiat milicki, gmina Cieszków, obręb ewidencyjny Słabocin - 02-13-012-0013	28	Stanowisko archeologiczne	13-18-2-07-80 -j -00	Cieszków, Słabocin, 511/80	1 M.BI.2491 (nr 286 na mapie studium)	Osada, epoka kamienia, I okres epoki brązu.	III	OW	
Powiat milicki, gmina Cieszków, obręb ewidencyjny Słabocin - 02-13-012-0013	29	Stanowisko archeologiczne	13-18-2-07-79 -b -00	Cieszków, Słabocin, 510/79	2 M.BI.2491 (nr 287 na mapie studium)	Osada, późny okres lateński, okres wędrówek ludów.	III	OW	
Powiat milicki, gmina Cieszków, obręb ewidencyjny Słabocin - 02-13-012-0013	30	Stanowisko archeologiczne	13-18-2-07-79 -a -00	Cieszków, Słabocin, 510/79	23/118/69-31 AZP (nr 288 na mapie studium)	Ślad osadnictwa, wczesne średniowiecze.	IV	OW	
Powiat milicki, gmina Cieszków, obręb ewidencyjny Słabocin - 02-13-012-0014	31	Stanowisko archeologiczne	13-18-2-07-79 -s -00	Cieszków, Słabocin, 510/79	29/124/69-31 AZP (nr 294 na mapie studium)	Ślad osadnictwa, pradzieje; osada, wczesne średniowiecze.	IV, III	OW	
Powiat milicki, gmina Cieszków, obręb ewidencyjny Słabocin - 02-13-012-0014	32	Stanowisko archeologiczne	13-18-2-10-238B -b -00 13-18-2-10-238B -b -00	Cieszków, Słabocin, 285/5	4/85/70-30 AZP (nr 308 na mapie studium)	Ślad osadnictwa, pradzieje.	IV	OW	
Powiat milicki, gmina Cieszków, obręb ewidencyjny Słabocin - 02-13-012-0014	33	Stanowisko archeologiczne	13-18-2-10-238B -a -00, 13-18-2-10-238B -g -00	Cieszków, Słabocin, 290/1	5/86/70-30 AZP (nr 309 na mapie studium)	Osada kultury łużyckiej.	III	OW	
Powiat milicki, gmina Cieszków, obręb ewidencyjny Słabocin - 02-13-012-0014	34	Stanowisko archeologiczne	13-18-2-07-88 -f -00	Cieszków, Słabocin, 258/1	6/87/70-30 AZP, (nr 130 na mapie studium)	Osada kultury łużyckiej; ślad osadnictwa.	III, IV	OW	
Powiat milicki, gmina Cieszków, obręb ewidencyjny Słabocin - 02-13-012-0014	35	Stanowisko archeologiczne	13-18-2-10-238B -d -00, 13-18-2-10-238B -j -00	Cieszków, Słabocin, 285/5	7/88/70-30 AZP, (nr 311 na mapie studium)	Osada kultury łużyckiej; osada, pradzieje; ślad osadnictwa, wczesne średniowiecze.	III, IV	OW	

Powiat milicki, gmina Cieszków, obręb ewidencyjny Słabocin - 02-13-012-0014	36	Stanowisko archeologiczne	13-18-2-10-238B -g -00	Cieszków, Słabocin, 290/1	8/89/70-30 AZP,, (nr 312 na mapie studium)	Ślad osadnictwa, epoka kamienia; osada kultury łużyckiej; osada, pradziej; ślad osadnictwa, wczesne średniowiecze.	IV, III, IV	OW	
Powiat milicki, gmina Cieszków, obręb ewidencyjny Słabocin - 02-13-012-0014	37	Stanowisko archeologiczne	13-18-2-10-238B -g -00, 13-18-2-10-238B -i -00	Cieszków, Słabocin, 290/1	9/90/70-30 AZP (nr 313 na mapie studium)	Ślad osadnictwa kultury łużyckiej; osada, pradziej; ślad osadnictwa, wczesne średniowiecze.	IV, III, IV	OW	
Powiat milicki, gmina Cieszków, obręb ewidencyjny Słabocin - 02-13-012-0014	38	Stanowisko archeologiczne	13-18-2-10-238B -g -00, 13-18-2-10-238B -h -00	Cieszków, Słabocin, 290/1	10/91/70-30 AZP (nr 314 na mapie studium)	Osada, pradziej; ślad osadnictwa, wczesne średniowiecze.	III, IV		
Powiat milicki, gmina Cieszków, obręb ewidencyjny Słabocin - 02-13-012-0014	39	Stanowisko archeologiczne	13-18-2-10-238B -h -00	Cieszków, Słabocin, 290/1	12/93/70-30 AZP (nr 316 na mapie studium)	Ślad osadnictwa, epoka kamienia; osada kultury łużyckiej; ślad osadnictwa, późne średniowiecze.	IV, III, IV	OW	
Powiat milicki, gmina Cieszków, obręb ewidencyjny Słabocin - 02-13-012-0014	40	Stanowisko archeologiczne	13-18-2-10-238 -p -00	Cieszków, Słabocin, 582	14/95/70-30 AZP (nr 318 na mapie studium)	Osada, pradziej.	III	OW	
Powiat milicki, gmina Cieszków, obręb ewidencyjny Słabocin - 02-13-012-0014	41	Stanowisko archeologiczne	13-18-2-10-236 -h -00	Cieszków, Słabocin, 533/236	59/16/70-31 AZP (nr 342 na mapie studium)	Ślad osadnictwa, epoka kamienia; ślad osadnictwa, pradziej; ślad osadnictwa, okres nowożytny.	IV	OW	

Powiat milicki, gmina Cieszków, obręb ewidencyjny Słabocin - 02-13-012-0014	42	Nieczynny cmentarz	13-18-2-07-73 -k -00	Cieszków, Słabocin, 504/73	-	Cmentarz historyczny.	V	OW, K, U	
Powiat milicki, gmina Cieszków, obręb ewidencyjny Słabocin - 02-13-012-0014	43	Nieczynny cmentarz	13-18-2-10-234 -d -00	Cieszków, Słabocin, 532/234	-	Cmentarz historyczny.	V	OW, K, U	
Powiat milicki, gmina Krośnice, obręb ewidencyjny Brzostowo - 02-13-022-0001	44	Stanowisko archeologiczne	13-18-3-15-101 -f -00 13-18-3-15-101 -g -00	Krośnice, Brzostowo, 283	4/46/79-32 AZP	Osada.	III	OW	
Powiat milicki, gmina Krośnice, obręb ewidencyjny Brzostowo - 02-13-022-0001	45	Stanowisko archeologiczne	13-18-3-15-101 -g -00 13-18-3-15-102 -a -00	Krośnice, Brzostowo, 267/102, 283	3/44/73-32 AZP	Ślad osadnictwa.	IV	OW	
Powiat milicki, gmina Krośnice, obręb ewidencyjny Brzostowo - 02-13-022-0001	46	Stanowisko archeologiczne	13-18-3-15-102 -c -00, 13-18-3-15-102 -h -00	Krośnice, Brzostowo, 267/102	15/45/73-32 AZP	Grób ciałopalny.	III	OW	
Powiat milicki, gmina Krośnice, obręb ewidencyjny Brzostowo - 02-13-022-0001	47	Stanowisko archeologiczne	13-18-3-13-100 -j -00	Krośnice, Brzostowo, 271/100	2/9/73-32 AZP	Cmentarzysko ciałopalne.	III	OW	
Powiat milicki, gmina Krośnice, obręb ewidencyjny Brzostowo - 02-13-022-0001	48	Strefa ochrony konserwatorskiej	13-18-3-12-96 -a -00, 13-18-3-12-96 -b -00	Krośnice, Brzostowo, 256/96	-	Strefa obejmuje fragment dawnego parku.	I	OW, K, U	
Powiat milicki, gmina Krośnice, obręb ewidencyjny Brzostowo - 02-13-022-0001	49	Zabytkowy cmentarz	13-18-3-15-101 -b -00	Krośnice, Brzostowo, 283	-	-	V	OW	Brak informacji o stanowisku sugeruje, iż informacje mogą znajdować się w archiwum WKZ, gdzie na mapie może być lokalizacja, a w danych na karcie AZP może mogą znajdować się określenia związane z chronologią i przynależnością kulturową

Powiat milicki, gmina Krośnice, obręb ewidencyjny Brzostowo - 02-13-022-0001	50	Zabytkowy cmentarz	13-18-3-15-101 -d -00	Krośnice, Brzostowo, 283	-	-	V	OW	Brak informacji o stanowisku sugeruje, iż informacje mogą znajdować się w archiwum WKZ, gdzie na mapie może być lokalizacja, a w danych na karcie AZP może mogą znajdować się określenia związane z chronologią i przynależnością kulturową
Powiat milicki, gmina Krośnice, obręb ewidencyjny Bukowice - 02-13-022-0002	51	Stanowisko archeologiczne	13-18-3-15-226 -c -00	Krośnice, Bukowice, 184/226	1/1/74-31 AZP	Cmentarzysko ciałopalne, kultura łużycka, V okres epoki brązu.	III	OW	
Powiat milicki, gmina Krośnice, obręb ewidencyjny Bukowice - 02-13-022-0002	52	Stanowisko archeologiczne	13-18-3-18-251 -a -00	Krośnice, Bukowice, 883/251	3/3/74-31 AZP	Ślad osadnictwa, neolit; cmentarzysko ciałopalne, kultura łużycka; ślad osadnictwa, późne średniowiecze; ślad osadnictwa, pradzieje.	IV, III, IV	OW	
Powiat milicki, gmina Krośnice, obręb ewidencyjny Bukowice - 02-13-022-0002	53	Stanowisko archeologiczne	13-18-3-18-252 -h -00	Krośnice, Bukowice, 895	4/4/74-31 AZP	Cmentarzysko szkieletowe, kultura przeworska III-IV w.	III	OW	
Powiat milicki, gmina Krośnice, obręb ewidencyjny Bukowice - 02-13-022-0002	54	Stanowisko archeologiczne	13-18-3-15-228 -c -00, 13-18-3-15-228 -d -00	Krośnice, Bukowice, 182/228	5/5/74-31 AZP	Osada, kultura łużycka – halsztat.	III	OW	
Powiat milicki, gmina Krośnice, obręb ewidencyjny Bukowice - 02-13-022-0002	55	Stanowisko archeologiczne	13-18-3-15-107 -l -00, 13-18-3-15-107 -m -00, 13-18-3-15-233 -g -00, 13-18-3-15-233 -i -00, 13-18-3-15-233 -j -00, 13-18-3-15-233 -k -00, 13-18-3-15-233 -l -00, 13-18-3-16-238 -a -00, 13-18-3-16-238 -g -00, 13-18-3-16-238 -h -00, 13-18-3-16-238 -i -00, 13-18-3-16-238 -j -00, 13-18-3-16-238 -k -00, 13-18-3-16-238 -l -00, 13-18-3-16-238 -m -00, 13-18-3-18-243 -a -00, 13-18-3-18-243 -b -00, 13-18-3-18-243 -c -00, 13-18-3-18-243 -g -00, 13-18-3-18-243 -h -00, 13-18-3-18-244 -b -00	Krośnice, Bukowice, 886, 890, 891, 892, 924	36/20/74-32 AZP	Wieś średniowieczna.	I	OW, K, U	

Powiat milicki, gmina Krośnice, obręb ewidencyjny Bukowice - 02-13-022-0002	56	Stanowisko archeologiczne	13-18-3-16-238 -p -00, 13-18-3-16-238 -r -00	Krośnice, Bukowice, 886	33/29/74-31 AZP	Ślad osadnictwa, pradzieje.	IV	OW	
Powiat milicki, gmina Krośnice, obręb ewidencyjny Bukowice - 02-13-022-0002	57	Strefa „OW” ochrony konserwatorskiej zabytków archeologicznych	13-18-3-15-107 -l -00, 13-18-3-15-107 -m -00, 13-18-3-15-233 -j -00, 13-18-3-15-233 -k -00, 13-18-3-15-233 -l -00, 13-18-3-16-238 -ax -00, 13-18-3-16-238 -g -00, 13-18-3-16-238 -h -00, 13-18-3-16-238 -i -00, 13-18-3-16-238 -j -00, 13-18-3-16-238 -k -00, 13-18-3-16-238 -n -00, 13-18-3-16-238 -o -00, 13-18-3-16-238 -p -00, 13-18-3-16-238 -r -00, 13-18-3-16-238 -s -00, 13-18-3-16-238 -x -00, 13-18-3-16-238 -y -00, 13-18-3-16-245 -o -00, 13-18-3-18-243 -a -00, 13-18-3-18-243 -b -00, 13-18-3-18-243 -g -00, 13-18-3-18-243 -h -00, 13-18-3-18-243 -i -00, 13-18-3-18-243 -w -00, 13-18-3-18-244 -b -00, 13-18-3-18-251 -a -00, 13-18-3-18-251 -b -00, 13-18-3-18-251 -c -00, 13-18-3-18-251 -d -00 oraz całe oddziały: 13-18-3-15-226, 13-18-3-15-227, 13-18-3-15-228, 13-18-3-15-232	Krośnice, Bukowice	-	Strefa równoznaczna z obszarem ujętym w ewidencji zabytków.	I	OW	Brak informacji o stanowisku sugeruje, iż informacje mogą znajdować się w archiwum WKZ, gdzie na mapie może być lokalizacja, a w danych na karcie AZP może mogą znajdować się określenia związane z chronologią i przynależnością kulturową
Powiat milicki, gmina Krośnice, obręb ewidencyjny Bukowice - 02-13-022-0002	58	Stanowisko archeologiczne (o potwierdzonej lokalizacji)	13-18-3-15-219 -c -00, 13-18-3-15-219 -f -00	Krośnice, Bukowice, 186/219	24/18/73-31 AZP	Ślad osadnictwa, pradzieje; ślad osadnictwa, wczesne średniowiecze – późne średniowiecze.	IV	OW	
Powiat milicki, gmina Krośnice, obręb ewidencyjny Bukowice - 02-13-022-0002	59	Stanowisko archeologiczne archiwalne (o potwierdzonej lokalizacji)	13-18-3-15-218 -i -00	Krośnice, Bukowice, 187/218	7/19/73-31 AZP	Osada, epoka brązu - halsztat; osada, okres wpływów rzymskich; osada, wczesne średniowiecze.	III	OW	

Powiat milicki, gmina Krośnice, obręb ewidencyjny Bukowice - 02-13-022-0002	60	Stanowisko archeologiczne archiwalne (o potwierdzonej lokalizacji)	13-18-3-15-217 -m -00, 13-18-3-15-217 -n -00	Krośnice, Bukowice, 319/217	11/21/73-31 AZP	-	I	OW	Brak informacji o stanowisku sugeruje, iż informacje mogą znajdować się w archiwum WKZ, gdzie na mapie może być lokalizacja, a w danych na karcie AZP może znajdować się określenia związane z chronologią i przynależnością kulturową
Powiat milicki, gmina Krośnice, obręb ewidencyjny Bukowice - 02-13-022-0002	61	Stanowisko archeologiczne archiwalne (o potwierdzonej lokalizacji)	13-18-3-15-217 -f -00, 13-18-3-15-217 -g -00	Krośnice, Bukowice, 319/217	10/20/73-31 AZP	-	I	OW	Brak informacji o stanowisku sugeruje, iż informacje mogą znajdować się w archiwum WKZ, gdzie na mapie może być lokalizacja, a w danych na karcie AZP może znajdować się określenia związane z chronologią i przynależnością kulturową
Powiat milicki, gmina Krośnice, obręb ewidencyjny Czarnogoździce - 02-13-022-0003	62	Stanowisko archeologiczne	13-18-1-01-63 -j -00	Krośnice, Czarnogoździce, 116	-	Nieczynny cmentarz.	V	OW, K, U	
Powiat milicki, gmina Krośnice, obręb ewidencyjny Czarnogoździce - 02-13-022-0003	63	Strefa „OW” ochrony konserwatorskiej zabytków archeologicznych	13-18-1-01-63 -a -00, 13-18-1-01-63 -ax -00, 13-18-1-01-63 -bx -00, 13-18-1-01-63 -cx -00, 13-18-1-01-63 -dx -00, 13-18-1-01-63 -fx -00, 13-18-1-01-63 -gx -00, 13-18-1-01-63 -hx -00, 13-18-1-01-63 -j -00, 13-18-1-01-63 -ix -00, 13-18-1-01-63 -sx -00, 13-18-1-01-63 -t -00, 13-18-1-01-63 -w -00, 13-18-1-01-63 -x -00, 13-18-1-01-63 -y -00, 13-18-1-01-63 -z -00	Krośnice, Czarnogoździce, 121, 122, 123, 136, 137	-	Strefa równoznaczna z obszarem ujętym w ewidencji zabytków.	I	OW	Brak informacji o stanowisku sugeruje, iż informacje mogą znajdować się w archiwum WKZ, gdzie na mapie może być lokalizacja, a w danych na karcie AZP może znajdować się określenia związane z chronologią i przynależnością kulturową
Powiat milicki, gmina Krośnice, obręb ewidencyjny Czarnogoździce - 02-13-022-0003	64	Strefa „B” ochrony konserwatorskiej	13-18-1-01-63 -dx -00, 13-18-1-01-63 -fx -00, 13-18-1-01-63 -gx -00, 13-18-1-01-63 -hx -00	Krośnice, Czarnogoździce, 121, 122, 123		Strefa obejmuje historyczny układ ruralistyczny wsi.	I	B, OW	Brak informacji o stanowisku sugeruje, iż informacje mogą znajdować się w archiwum WKZ, gdzie na mapie może być lokalizacja, a w danych na karcie AZP może znajdować się określenia związane z chronologią i przynależnością kulturową

Powiat milicki, gmina Krośnice, obręb ewidencyjny Czeszyce - 02-13-022-0004	65	Strefa „OW” obserwacji archeologicznej	13-18-3-12-11 -l -00, 13-18-3-12-11 -m -00, 13-18-3-12-11 -n -00, 13-18-3-12-71 -f -00	Krośnice, Czeszyce, 130/71, 135/2	-	-	I	OW	Brak informacji o stanowisku sugeruje, iż informacje mogą znajdować się w archiwum WKZ, gdzie na mapie może być lokalizacja, a w danych na karcie AZP może znajdować się określenia związane z chronologią i przynależnością kulturową
Powiat milicki, gmina Krośnice, obręb ewidencyjny Czeszyce - 02-13-022-0004	66	Strefa ochrony konserwatorskiej - obserwacji archeologicznej	13-18-3-12-66 -g -00	Krośnice, Czeszyce, 123/66	-	-	I	O	Brak informacji o stanowisku sugeruje, iż informacje mogą znajdować się w archiwum WKZ, gdzie na mapie może być lokalizacja, a w danych na karcie AZP może znajdować się określenia związane z chronologią i przynależnością kulturową
Powiat milicki, gmina Krośnice, obręb ewidencyjny Dąbrowa - 02-13-022-0005	67	Strefa „OW” ochrony konserwatorskiej zabytków archeologicznych	13-18-1-01-41 -g -00, 13-18-1-01-41 -h -00, 13-18-1-01-41 -i -00, 13-18-1-01-41 -j -00, 13-18-1-01-41 -k -00, 13-18-1-01-41 -l -00, 13-18-1-01-41 -m -00, 13-18-1-01-41 -n -00, 13-18-1-01-41 -o -00, 13-18-1-01-41 -p -00, 13-18-1-01-41 -r -00, 13-18-1-01-41 -s -00, 13-18-1-01-41 -t -00	Krośnice, Dąbrowa, 273, 274, 277/3	-	Zasięg strefy uznaje się za równoznaczny z obszarem ujętym w wykazie zabytków.	I	OW	Brak informacji o stanowisku sugeruje, iż informacje mogą znajdować się w archiwum WKZ, gdzie na mapie może być lokalizacja, a w danych na karcie AZP może znajdować się określenia związane z chronologią i przynależnością kulturową
Powiat milicki, gmina Krośnice, obręb ewidencyjny Dziewiętlin - 02-13-022-0006	68	Nieczynny cmentarz	13-18-3-14-123 -l -00	Krośnice, Dziewiętlin, 262/3	-	-	V	OW, K, U	Brak informacji o stanowisku sugeruje, iż informacje mogą znajdować się w archiwum WKZ, gdzie na mapie może być lokalizacja, a w danych na karcie AZP może znajdować się określenia związane z chronologią i przynależnością kulturową
Powiat milicki, gmina Krośnice, obręb ewidencyjny Dziewiętlin - 02-13-022-0006	69	Strefa ochrony konserwatorskiej „B”	13-18-3-14-122 -dx -00, 13-18-3-14-122 -fx -00, 13-18-3-14-122 -t -00, 13-18-3-14-122 -x -00	Krośnice, Dziewiętlin, 259/6, 266, 267, 268,	-	-	V	B, OW	Brak informacji o stanowisku sugeruje, iż informacje mogą znajdować się w archiwum WKZ, gdzie na mapie może być lokalizacja, a w danych na karcie AZP może znajdować się określenia związane z chronologią i przynależnością kulturową

Powiat milicki, gmina Krośnice, obręb ewidencyjny Dziewiętlin - 02-13-022-0006	70	Strefa obserwacji archeologicznej „OW”	13-18-3-14-122 -dx -00, 13-18-3-14-122 -fx -00, 13-18-3-14-122 -t -00, 13-18-3-14-122 -x -00	Krośnice, Dziewiętlin, 259/6, 266, 267, 268,	-	-	I	OW	Brak informacji o stanowisku sugeruje, iż informacje mogą znajdować się w archiwum WKZ, gdzie na mapie może być lokalizacja, a w danych na karcie AZP może znajdować się określenia związane z chronologią i przynależnością kulturową
Powiat milicki, gmina Krośnice, obręb ewidencyjny Dziewiętlin - 02-13-022-0006	71	Stanowisko archeologiczne Stanowisko objęte strefą „W” ścisłej ochrony archeologicznej	13-18-3-14-138 -g -00 13-18-3-14-138 -h -00	Krośnice, Dziewiętlin, 264	Nr rej. zabytków 280/Arch/57 z 28.04.1967, 2/6/73-31 AZP	Kurhan, młodsza epoka brązu – okres Halsztat.	II	W	
Powiat milicki, gmina Krośnice, obręb ewidencyjny Dziewiętlin - 02-13-022-0006	72	Zbytkowy cmentarz	13-18-3-14-137 -g -00	Krośnice, Dziewiętlin, 164/137	-	-	V	OW, K, U	
Powiat milicki, gmina Krośnice, obręb ewidencyjny Krośnice - 02-13-022-0009	73	Stanowisko archeologiczne	13-18-1-01-42 -hx -00	Krośnice, Krośnice, 508/133	4/97/72-31 AZP	-	I	OW	Brak informacji o stanowisku sugeruje, iż informacje mogą znajdować się w archiwum WKZ, gdzie na mapie może być lokalizacja, a w danych na karcie AZP może znajdować się określenia związane z chronologią i przynależnością kulturową
Powiat milicki, gmina Krośnice, obręb ewidencyjny Krośnice - 02-13-022-0009	74	Stanowisko archeologiczne	13-18-1-01-42 -sx -00, 13-18-1-01-42 -mx -00, 13-18-1-01-42 -zx -00	Krośnice, Krośnice, 508/133	5/98/72-31 AZP	-	I	OW	Brak informacji o stanowisku sugeruje, iż informacje mogą znajdować się w archiwum WKZ, gdzie na mapie może być lokalizacja, a w danych na karcie AZP może znajdować się określenia związane z chronologią i przynależnością kulturową
Powiat milicki, gmina Krośnice, obręb ewidencyjny Krośnice - 02-13-022-0009	75	Stanowisko archeologiczne	13-18-3-13-54 -h -00, 13-18-3-13-54 -j -00	Krośnice, Krośnice, 805	20/43/72-32 AZP	Ślad osadnictwa, epoka kamienia; punkt osadnictwa, kultura łużycka; ślad osadnictwa, średniowiecze.	IV	OW	

Powiat milicki, gmina Krośnice, obręb ewidencyjny Krośnice - 02-13-022-0009	76	Strefa ochrony konserwatorskiej zabytków archeologicznych (OW)	13-18-1-01-42 -ay -00, 13-18-1-01-42 -hx -00, 13-18-1-01-42 -ix -00, 13-18-1-01-42 -jx -00, 13-18-1-01-42 -kx -00, 13-18-1-01-42 -lx -00, 13-18-1-01-42 -mx -00, 13-18-1-01-42 -nx -00, 13-18-1-01-42 -rx -00, 13-18-1-01-42 -sx -00, 13-18-1-01-42 -tx -00, 13-18-1-01-42 -wx -00, 13-18-1-01-42 -xx -00, 13-18-1-01-42 -yx -00, 13-18-1-01-42 -zx -00, 13-18-3-13-108 -p -00, 13-18-3-13-48 -w -00, 13-18-3-13-50 -m -00, 13-18-3-13-50 -n -00, 13-18-3-13-50 -o -00, 13-18-3-13-50 -p -00, 13-18-3-13-54 -gx -00	Krośnice, Krośnice	-	-	I	OW	Brak informacji o stanowisku sugeruje, iż informacje mogą znajdować się w archiwum WKZ, gdzie na mapie może być lokalizacja, a w danych na karcie AZP może mogą znajdować się określenia związane z chronologią i przynależnością kulturową
Powiat milicki, gmina Krośnice, obręb ewidencyjny Łazy Wielkie - 02-13-022-0013	77	Stanowisko archeologiczne Stanowisko objęte strefą „W” ścisłej ochrony archeologicznej	13-18-3-15-199 -f -00, 13-18-3-15-199 -g -00, 13-18-3-15-200 -g -00, 13-18-3-15-204 -b -00, 13-18-3-15-205 -a -00	Krośnice, Łazy Wielkie, 287/199, 288/200, 292/204, 293/205	Nr rej. zabytków 279/Arch/1967 z 28.04.1967 r.7/26/73-31 AZP	Cmentarzysko kurhanowe, nieokreślona, epoka brązu II.	II	W	
Powiat milicki, gmina Krośnice, obręb ewidencyjny Łazy Wielkie - 02-13-022-0013	78	Stanowisko archeologiczne	13-18-3-14-145 -d -00	Krośnice, Łazy Wielkie, 258/145	2/2/73-31 AZP	Cmentarzysko kurhanowe, nieokreślona.	II	W, OW	
Powiat milicki, gmina Krośnice, obręb ewidencyjny Łazy Wielkie - 02-13-022-0013	79	Stanowisko archeologiczne	13-18-3-15-236 -f -00	Krośnice, Łazy Wielkie, 361	2/39/74-31 AZP	Ślad osadnictwa, neolit.	IV	OW	
Powiat milicki, gmina Krośnice, obręb ewidencyjny Łazy Wielkie - 02-13-022-0013	80	Stanowisko archeologiczne	13-18-3-15-235 -g -00	Krośnice, Łazy Wielkie, 316/235	5/42/74-31 AZP	Cmentarzysko kurhanowe, epoka brązu.	II	W, OW	
Powiat milicki, gmina Krośnice, obręb ewidencyjny Łazy Wielkie - 02-13-022-0013	81	Stanowisko archeologiczne	13-18-3-15-229 -g -00	Krośnice, Łazy Wielkie, 310/229	6/43/74-31 AZP	Osada, epoka brązu.	III	OW	

Powiat milicki, gmina Krośnice, obręb ewidencyjny Łazy Wielkie - 02-13-022-0013	82	Stanowisko archeologiczne	13-18-3-16-250 -d -00	Krośnice, Łazy Wielkie, 363	22/54/74-31 AZP	Ślad osadnictwa, późne średniowiecze; osada, kultura przeworska, okres wpływów rzymskich późny; ślad osadnictwa, kultura łużycka, nieokreślona.	IV, III,	OW	
Powiat milicki, gmina Krośnice, obręb ewidencyjny Łazy Wielkie - 02-13-022-0013	83	Strefa ochrony konserwatorskiej zabytków archeologicznych (OW)	13-18-3-15-208 -d -00, 13-18-3-15-208 -f -00, 13-18-3-15-208 -g -00, 13-18-3-15-208 -k -00, 13-18-3-15-237 -lx -00	Krośnice, Łazy Wielkie, 356	-	-	I	OW	Brak informacji o stanowisku sugeruje, iż informacje mogą znajdować się w archiwum WKZ, gdzie na mapie może być lokalizacja, a w danych na karcie AZP może mogą znajdować się określenia związane z chronologią i przynależnością kulturową
Powiat milicki, gmina Krośnice, obręb ewidencyjny Łazy Wielkie - 02-13-022-0013	84	Strefa „B” ochrony konserwatorskiej	13-18-3-15-208 -d -00, 13-18-3-15-208 -f -00, 13-18-3-15-208 -g -00, 13-18-3-15-208 -k -00, 13-18-3-15-237 -lx -00	Krośnice, Łazy Wielkie, 356	-	Strefa obejmuje historyczny układ ruralistyczny wsi Łazy Wielkie i przysiółka Łazy Małe.	I	B, OW	
Powiat milicki, gmina Krośnice, obręb ewidencyjny Pierznica - 02-13-022-0014	85	Stanowisko archeologiczne	13-18-3-13-100A -f -00, 13-18-3-13-100A -h -00	Krośnice, Pierznica, 717	1/11/73-32 AZP	-	I	OW	Brak informacji o stanowisku sugeruje, iż informacje mogą znajdować się w archiwum WKZ, gdzie na mapie może być lokalizacja, a w danych na karcie AZP może mogą znajdować się określenia związane z chronologią i przynależnością kulturową
Powiat milicki, gmina Krośnice, obręb ewidencyjny Pierznica - 02-13-022-0014	86	Stanowisko archeologiczne	13-18-3-13-100 -k -00, 13-18-3-13-100 -t -00, 13-18-3-13-100A -d -00, 13-18-3-13-100A -f -00	Krośnice, Pierznica, 717, 720, 721	2/9/73-32 AZP	-	I	OW	Brak informacji o stanowisku sugeruje, iż informacje mogą znajdować się w archiwum WKZ, gdzie na mapie może być lokalizacja, a w danych na karcie AZP może mogą znajdować się określenia związane z chronologią i przynależnością kulturową
Powiat milicki, gmina Krośnice, obręb ewidencyjny Pierznica - 02-13-022-0014	87	Stanowisko archeologiczne	13-18-3-13-100B -a -00, 13-18-3-13-100B -b -00, 13-18-3-13-100B -d -00	Krośnice, Pierznica, 685	5/14/73-32 AZP	-	I	OW	Brak informacji o stanowisku sugeruje, iż informacje mogą znajdować się w archiwum WKZ, gdzie na mapie może być lokalizacja, a w danych na karcie AZP może mogą

									znajdować się określenia związane z chronologią i przynależnością kulturową
Powiat milicki, gmina Krośnice, obręb ewidencyjny Pierznica - 02-13-022-0014	88	Stanowisko archeologiczne	13-18-3-13-100A -r -00, 13-18-3-13-100A -s -00,	Krośnice, Pierznica, 680	12/15/73-32 AZP	-	I	OW	Brak informacji o stanowisku sugeruje, iż informacje mogą znajdować się w archiwum WKZ, gdzie na mapie może być lokalizacja, a w danych na karcie AZP może mogą znajdować się określenia związane z chronologią i przynależnością kulturową
Powiat milicki, gmina Krośnice, obręb ewidencyjny Pierznica - 02-13-022-0014	89	Stanowisko archeologiczne	13-18-3-14-163 -m -00	Krośnice, Pierznica, 671	22/9/73-31 AZP		I	OW	Brak informacji o stanowisku sugeruje, iż informacje mogą znajdować się w archiwum WKZ, gdzie na mapie może być lokalizacja, a w danych na karcie AZP może mogą znajdować się określenia związane z chronologią i przynależnością kulturową
Powiat milicki, gmina Krośnice, obręb ewidencyjny Pierznica - 02-13-022-0014	90	Stanowisko archeologiczne Stanowisko objęte strefą „W” ścisłej ochrony archeologicznej	13-18-3-13-100A -b -00, 13-18-3-13-100A -c -00	Krośnice, Pierznica, 717	3/8/73-32 AZP	-	I	OW	Brak informacji o stanowisku sugeruje, iż informacje mogą znajdować się w archiwum WKZ, gdzie na mapie może być lokalizacja, a w danych na karcie AZP może mogą znajdować się określenia związane z chronologią i przynależnością kulturową
Powiat milicki, gmina Krośnice, obręb ewidencyjny Police - 02-13-022-0015	91	Stanowisko archeologiczne	13-18-3-13-100 -g -00	Krośnice, Police, 178/1	3/8/73-32 AZP	Kurhan z epoki brązu.	II	OW	
Powiat milicki, gmina Krośnice, obręb ewidencyjny Police - 02-13-022-0015	92	Stanowisko archeologiczne	13-18-3-13-100 -h -00	Krośnice, Police, 178/1	1/11/73-32 AZP	Skarb kultury łużyckiej z V okresu epoki brązu.	III	OW	
Powiat milicki, gmina Krośnice, obręb ewidencyjny Police - 02-13-022-0015	93	Stanowisko archeologiczne	13-18-3-13-100 -h -00	Krośnice, Police, 178/1	2/9/73-32 AZP	Cmentarzysko ciałopalne kultury łużyckiej z epoki brązu – okresu halsztackiego; cmentarzysko ciałopalne kultury pomorskiej z okresu halsztackiego.	III	W, OW	

Powiat milicki, gmina Krośnice, obręb ewidencyjny Police - 02-13-022-0015	94	Strefa ochrony konserwatorskiej zabytków archeologicznych (OW)	13-18-3-13-100 -d -00, 13-18-3-13-100 -f -00, 13-18-3-13-100 -g -00, 13-18-3-13-100 -h -00, 13-18-3-13-100 -i -00, 13-18-3-13-100 -r -00, 13-18-3-13-100 -s -00	Krośnice, Police, 178/1, 178/2, 178/3	-	-	I	OW	Brak informacji o stanowisku sugeruje, iż informacje mogą znajdować się w archiwum WKZ, gdzie na mapie może być lokalizacja, a w danych na karcie AZP może znajdować się określenie związane z chronologią i przynależnością kulturową
Powiat milicki, gmina Krośnice, obręb ewidencyjny Stara Huta - 02-13-022-0016	95	Stanowisko archeologiczne	13-18-2-11-323 -k -00, 13-18-2-11-323 -m -00, 13-18-2-11-323 -n -00	Krośnice, Stara Huta, 433	4/34/71-33 AZP	Ślad osadnictwa.	IV	OW	
Powiat milicki, gmina Krośnice, obręb ewidencyjny Świebodów - 02-13-022-0018	96	Stanowisko archeologiczne	13-18-1-03-126 -t -00 13-18-1-03-126 -w -00	Krośnice, Świebodów, 259	10/120/72-31 AZP	Ślad osadnictwa, kultura łużycka.	IV	OW	
Powiat milicki, gmina Krośnice, obręb ewidencyjny Świebodów - 02-13-022-0018	97	Strefa „OW” ochrony konserwatorskiej zabytków archeologicznych	13-18-1-01-121 -t -00, 13-18-1-03-126 -t -00, 13-18-1-03-126 -w -00, 13-18-3-14-123 -bx -00, 13-18-3-14-123 -cx -00, 13-18-3-14-123 -w -00, 13-18-3-14-123 -x -01, 13-18-3-14-123 -x -99, 13-18-3-14-123 -y -00	Krośnice, Świebodów, 259, 260, 266, 267, 268, 269, 270	-	Zasięg strefy równoznaczny z obszarem ujętym w wykazie zabytków.	I	OW	Brak informacji o stanowisku sugeruje, iż informacje mogą znajdować się w archiwum WKZ, gdzie na mapie może być lokalizacja, a w danych na karcie AZP może znajdować się określenie związane z chronologią i przynależnością kulturową
Powiat milicki, gmina Krośnice, obręb ewidencyjny Wąbnice - 02-13-022-0019	98	Strefa ochrony zabytków archeologicznych	13-18-1-01-42 -by -00, 13-18-1-01-42 -x -00	Krośnice, Wąbnice, 52, 56/42	-		I	OW	Brak informacji o stanowisku sugeruje, iż informacje mogą znajdować się w archiwum WKZ, gdzie na mapie może być lokalizacja, a w danych na karcie AZP może znajdować się określenie związane z chronologią i przynależnością kulturową
Powiat milicki, gmina Krośnice, obręb ewidencyjny Wąbnice - 02-13-022-0019	99	Strefa „OW” obserwacji archeologicznej	13-18-1-01-42 -y -00	Krośnice, Wąbnice, 57/42	-		I	OW	Brak informacji o stanowisku sugeruje, iż informacje mogą znajdować się w archiwum WKZ, gdzie na mapie może być lokalizacja, a w danych na karcie AZP może znajdować się określenie związane z chronologią i przynależnością kulturową

Powiat milicki, gmina Krośnice, obręb ewidencyjny Wąbnice - 02-13-022-0019	100	Nieczynny cmentarz	13-18-1-01-42 -z -00	Krośnice, Wąbnice, 61/42	-	-	V	OW	Brak informacji o stanowisku sugeruje, iż informacje mogą znajdować się w archiwum WKZ, gdzie na mapie może być lokalizacja, a w danych na karcie AZP może znajdować się określenia związane z chronologią i przynależnością kulturową
Powiat milicki, gmina Krośnice, obręb ewidencyjny Wąbnice - 02-13-022-0019	101	Strefa ochrony krajobrazu „K”	13-18-1-01-42 -z -00	Krośnice, Wąbnice, 61/42	-	-	I	OW	Brak informacji o stanowisku sugeruje, iż informacje mogą znajdować się w archiwum WKZ, gdzie na mapie może być lokalizacja, a w danych na karcie AZP może znajdować się określenia związane z chronologią i przynależnością kulturową
Powiat milicki, gmina Krośnice, obręb ewidencyjny Wierzchowice - 02-13-022-0020	102	Stanowisko archeologiczne	13-18-3-13-110 -b -00, 13-18-3-13-110 -w -00,	Krośnice, Wierzchowice, 384/110	2/74/72-31 AZP		I	OW	Brak informacji o stanowisku sugeruje, iż informacje mogą znajdować się w archiwum WKZ, gdzie na mapie może być lokalizacja, a w danych na karcie AZP może znajdować się określenia związane z chronologią i przynależnością kulturową
Powiat milicki, gmina Krośnice, obręb ewidencyjny Wierzchowice - 02-13-022-0020	103	Zabytek nieruchomy wpisany do ewidencji zabytków	13-18-3-13-111 -d -00	Krośnice, Wierzchowice, 386/111	-	-	I	OW	Brak informacji o stanowisku sugeruje, iż informacje mogą znajdować się w archiwum WKZ, gdzie na mapie może być lokalizacja, a w danych na karcie AZP może znajdować się określenia związane z chronologią i przynależnością kulturową
Powiat milicki, gmina Krośnice, obręb ewidencyjny Wierzchowice - 02-13-022-0020	104	Strefa krajobrazu kulturowego	13-18-3-13-110 -o -00	Krośnice, Wierzchowice, 408	-	-	I	OW, K, U	
Powiat milicki, gmina Milicz, obręb ewidencyjny Milicz - 02-13-034-0001	105	Stanowisko archeologiczne	13-18-1-02-68A -c -00	Milicz, Milicz, 2/68	21/138/71-30 AZP	Ślad osadnictwa.	I	OW	

Powiat milicki, gmina Milicz, obręb ewidencyjny Milicz - 02-13-034-0001	106	Strefa „A1” ścisłej ochrony konserwatorskiej	13-18-1-02-65 -a -00, 13-18-1-02-65 -b -00	Milicz, Milicz, 26/65	-	Przedmiotem ochrony w strefie „A1” jest zabytkowy zespół pałacowo-parkowy, w granicach historycznego założenia.	I	A, OW	
Powiat milicki, gmina Milicz, obręb ewidencyjny Milicz - 02-13-034-0001	107	Strefa „B” ochrony konserwatorskiej	13-18-1-02-64 -c -00, 13-18-1-02-64 -k -00, 13-18-1-02-64 -m -00	Milicz, Milicz, 31/65, 32/64		Przedmiotem ochrony w strefie „B” jest historyczny układ urbanistyczny miasta Milicza oraz inne zabytki nieruchome znajdujące się na tym obszarze.	I	B, OW,	
Powiat milicki, gmina Milicz, obręb ewidencyjny Milicz - 02-13-034-0001	108	Strefa ochrony zabytków archeologicznych „OW”	Całe oddziały: 13-18-1-01-42A, 13-18-1-01-43, 13-18-1-01-44, 13-18-1-01-45, Fragmenty oddziałów: 13-18-1-01-46, 13-18-1-01-47, 13-18-1-01-59, 13-18-1-01-60, 13-18-1-01-61, 13-18-1-01-62, 13-18-1-02-74	Milicz, Milicz	-	-	I	OW	Brak informacji o stanowisku sugeruje, iż informacje mogą znajdować się w archiwum WKZ, gdzie na mapie może być lokalizacja, a w danych na karcie AZP może mogą znajdować się określenia związane z chronologią i przynależnością kulturową
Powiat milicki, gmina Milicz, obręb ewidencyjny Czatkowice - 02-13-035-0001	109	Stanowisko archeologiczne	13-18-1-01-41 -a -00	Milicz, Czatkowice, 634/41	4/36/72-31 AZP	Osada/ślad osadnictwa, kultura łużycka.	III, IV	OW	
Powiat milicki, gmina Milicz, obręb ewidencyjny Czatkowice - 02-13-035-0001	110	Stanowisko archeologiczne	13-18-3-12-21 -b -00, 13-18-3-12-21 -d -00	Milicz, Czatkowice, 604/21	5/3/72-32 AZP	Ślad osadnictwa.	IV	OW	
Powiat milicki, gmina Milicz, obręb ewidencyjny Czatkowice - 02-13-035-0001	111	Stanowisko archeologiczne	13-18-1-01-35 -f -00, 13-18-1-01-35 -k -00, 13-18-1-01-35 -l -00, 13-18-1-01-35 -m -00, 13-18-1-01-35 -n -00, 13-18-1-01-35 -o -00, 13-18-1-01-35 -s -00	Milicz, Czatkowice, 655	13/37/72-31 AZP	Ślad osadnictwa/ punkt osadniczy/ osada, kultura przeworska/ łużycka.	IV	OW	

Powiat milicki, gmina Milicz, obręb ewidencyjny Czatkowice - 02-13-035-0001	112	Stanowisko archeologiczne	13-18-1-01-35 -f -00	Milicz, Czatkowice, 655	14/38/72-31 AZP	Ślad osadnictwa/ osada, kultura łużycka.	IV, III	OW	
Powiat milicki, gmina Milicz, obręb ewidencyjny Czatkowice - 02-13-035-0001	113	Stanowisko archeologiczne	13-18-1-01-24 -m -00, 13-18-1-01-24 -n -00	Milicz, Czatkowice, 600/24, 654	19/87/71-31 AZP	Ślad osadnictwa, kultura łużycka.	IV	OW	
Powiat milicki, gmina Milicz, obręb ewidencyjny Czatkowice - 02-13-035-0001	114	Strefa ochrony konserwatorskiej - zabytków archeologicznych	Całe oddziały: 13-18-1-01-27, 13-18-1-01-30, 13-18-1-01-31, 13-18-1-01-32, 13-18-1-01-33, 13-18-1-01-34, 13-18-1-01-35, 13-18-1-01-35, 13-18-1-01-36, 13-18-1-01-39, 13-18-1-01-40, 13-18-3-12-3, 13-18-3-12-4, 13-18-3-12-5, 13-18-3-12-6, 13-18-3-12-9, 13-18-3-12-12, 13-18-3-12-13, 13-18-3-12-14, 13-18-3-12-15, 13-18-3-12-16, 13-18-3-12-17, 13-18-3-12-18, 13-18-3-12-19, 13-18-3-12-20, 13-18-3-12-21, 13-18-3-12-22, 13-18-3-12-23, Fragmenty oddziałów: 13-18-1-01-24, 13-18-1-01-37, 13-18-1-01-38, 13-18-1-01-41, 13-18-1-01-42, 13-18-3-12-2, 13-18-3-12-8	Milicz, Czatkowice	-	Zasięg strefy jest równoznaczny z obszarem ujętym w wykazie zabytków archeologicznych.	I	OW	
Powiat milicki, gmina Milicz, obręb ewidencyjny Czatkowice - 02-13-035-0001	115	Nieczynny cmentarz	13-18-1-01-35 -s -00	Milicz, Czatkowice, 655	-	Cmentarz ewangelicki z połowy XIX w.	V	OW, K, U	
Powiat milicki, gmina Milicz, obręb ewidencyjny Duchowo - 02-13-035-0002	116	Strefa ochrony zabytków archeologicznych „OW”	13-18-1-01-44 -a -00, 13-18-1-01-44 -b -00, 13-18-1-01-44 -c -00, 13-18-1-01-44 -f -00, 13-18-1-01-44 -g -00, 13-18-1-01-44 -h -00, 13-18-1-01-44 -i -00, 13-18-1-01-44 -j -00, 13-18-1-01-44 -k -00, 13-18-1-01-44 -l -00, 13-18-1-01-44 -m -00, 13-18-1-01-44 -n -00	Milicz, Duchowo, 284, 285, 288, 289	-	-	I	OW	Brak informacji o stanowisku sugeruje, iż informacje mogą znajdować się w archiwum WKZ, gdzie na mapie może być lokalizacja, a w danych na karcie AZP może mogą znajdować się określenia związane z chronologią i przynależnością kulturową

Powiat milicki, gmina Milicz, obręb ewidencyjny Godnowa - 02-13-035-0003	117	Stanowisko archeologiczne	13-18-2-09-181 -n -00	Milicz, Godnowa, 227	9/109/70-31 AZP	Ślad osadnictwa, późne średniowiecze; ślad osadnictwa, pradziej.	IV	OW	
Powiat milicki, gmina Milicz, obręb ewidencyjny Godnowa - 02-13-035-0003	118	Stanowisko archeologiczne	13-18-2-09-183 -c -00	Milicz, Godnowa, 213/183	2/104/70-31 AZP	Osada, wczesne średniowiecze.	III	OW	
Powiat milicki, gmina Milicz, obręb ewidencyjny Godnowa - 02-13-035-0003	119	Stanowisko archeologiczne	13-18-2-09-183 -b -99, 13-18-2-09-183 -j -00	Milicz, Godnowa, 213/183	1/105/70-31 AZP	Osada, wczesne średniowiecze; osada kultura przeworska; osada epoka brązu III, halsztat; osada, neolit.	III	OW	
Powiat milicki, gmina Milicz, obręb ewidencyjny Godnowa - 02-13-035-0003	120	Stanowisko archeologiczne	13-18-2-09-183 -i -00, 13-18-2-09-183 -j -00	Milicz, Godnowa, 213/183	4/106/70-31 AZP	Cmentarzysko ciałopalne.	III	OW	
Powiat milicki, gmina Milicz, obręb ewidencyjny Gogołowice - 02-13-035-0004	121	Stanowisko archeologiczne Stanowisko objęte strefą „W” ścisłej ochrony archeologicznej	13-18-2-10-246 -a -00, 13-18-2-10-246 -b -00, 13-18-2-10-246 -c -00	Milicz, Gogołowice, 4/246	2/105/70-30 AZP	Kurhan z epoki brązu.	II	W	
Powiat milicki, gmina Milicz, obręb ewidencyjny Gogołowice - 02-13-035-0004	122	Stanowisko archeologiczne Stanowisko objęte strefą „W” ścisłej ochrony archeologicznej	13-18-2-10-248 -i -00, 13-18-2-10-248 -j -00, 13-18-2-10-254 -o -00, 13-18-2-10-254 -p -00	Milicz, Gogołowice, 251/248, 252/254	18/106/70-30 AZP	Kurhan z epoki brązu.	II	W	
Powiat milicki, gmina Milicz, obręb ewidencyjny Gogołowice - 02-13-035-0004	123	Stanowisko archeologiczne	13-18-2-10-259 -k -00	Milicz, Gogołowice, 296	17/108/70-30 AZP	Osada, pradziej; ślad osadnictwa, kultura przeworska; osada, kultura łużycka, halsztat; osada, wczesne średniowiecze.	III, IV	OW	
Powiat milicki, gmina Milicz, obręb ewidencyjny Gogołowice - 02-13-035-0004	124	Stanowisko archeologiczne	13-18-2-10-257 -g -00, 13-18-2-10-257 -j -00, 13-18-2-10-258 -j -00, 13-18-2-10-258 -k -00, 13-18-2-10-258 -i -00	Milicz, Gogołowice, 14/258, 18/258, 297	3/110/70-30 AZP	Ślad osadnictwa, wczesne średniowiecze; osada pradziej; cmentarzysko epoka brązu I-II; osada, epoka kamienia - epoka brązu wczesna.	IV, III	OW	

Powiat milicki, gmina Milicz, obręb ewidencyjny Gogołowice - 02-13-035-0004	125	Stanowisko archeologiczne	13-18-2-10-256 -f -00, 13-18-2-10-256 -h -00	Milicz, Gogołowice, 10/256	21/113/70-30 AZP	Osada, pradziej; ślad osadnictwa, kultura łużycka.	III, IV	OW	
Powiat milicki, gmina Milicz, obręb ewidencyjny Gogołowice - 02-13-035-0004	126	Stanowisko archeologiczne	13-18-2-10-255 -h -00, 13-18-2-10-255 -j -00	Milicz, Gogołowice, 292/255	38/133/70-30 AZP	Ślad osadnictwa, pradzieje.	IV	OW	
Powiat milicki, gmina Milicz, obręb ewidencyjny Gogołowice - 02-13-035-0004	127	Stanowisko archeologiczne	13-18-2-17-342 -f -00	Milicz, Gogołowice, 262/432	47/145/70-30 AZP	Ślad osadnictwa, ON; ślad osadnictwa, późne średniowiecze; ślad osadnictwa, pradzieje.	IV	OW	
Powiat milicki, gmina Milicz, obręb ewidencyjny Kaszowo - 02-13-035-0006	128	Stanowisko archeologiczne Stanowisko objęte strefą ścisłej ochrony archeologicznej	Stanowisko:13-18-1-02-83 -b -00, 13-18-1-02-83 -c -00, Strefa ścisłej ochrony:13-18-1-02-83 -b -00, 13-18-1-02-83 -c -00, 13-18-1-02-83 -i -00	Milicz, Kaszowo, 364	Nr rej. zabytków 7/Arch/64 z 25.03.1964 r. 1/1/72-30 AZP	Grodzisko, wczesne średniowiecze faza D2; osada, wczesne średniowiecze faza D1; osada, kultura łużycka, epoka brązu, halsztat.	II, III	W	
Powiat milicki, gmina Milicz, obręb ewidencyjny Kaszowo - 02-13-035-0006	129	Stanowisko archeologiczne Stanowisko objęte strefą ścisłej ochrony archeologicznej	Stanowisko:13-18-1-02-83 -b -00, Strefa ścisłej ochrony: 13-18-1-02-83 -b -00, 13-18-1-02-83 -c -00, 13-18-1-02-83 -i -00	Milicz, Kaszowo, 364	3/3/72-30 AZP	Osada, wczesne średniowiecze faza D; osada, kultura łużycka, epoka brązu, halsztat.	III	W	
Powiat milicki, gmina Milicz, obręb ewidencyjny Kaszowo - 02-13-035-0006	130	Stanowisko archeologiczne	13-18-1-02-82 -g -00, 13-18-1-02-82 -h -00	Milicz, Kaszowo, 316/82	5/5/72-30 AZP	Osada, kultura łużycka.	III	OW	
Powiat milicki, gmina Milicz, obręb ewidencyjny Kaszowo - 02-13-035-0006	131	Stanowisko archeologiczne	13-18-1-02-81 -tx -00, 13-18-1-02-81 -zx -00, Stanowisko na granicy wydzielenia z gruntami obcymi.	Milicz, Kaszowo, 332/81, 379/81	Nr rej. zabytków 432/Arch/69 z 9.04.1969 r. 7/1/72-30 AZP	Ślad osadnictwa, późne średniowiecze XIV – XV w.; osada, OWR; osada, kultura iwieńska, wczesna epoka brązu; ślad osadnictwa, epoka kamienna.	IV, III, IV	OW	

Powiat milicki, gmina Milicz, obręb ewidencyjny Kaszowo - 02-13-035-0006	132	Stanowisko archeologiczne	13-18-1-02-81 -rx -00, 13-18-1-02-81 -sx -00,	Milicz, Kaszowo, 379/81	8/8/72-30 AZP	śląd osadnictwa, późne średniowiecze, ON; cmentarzysko, wczesne średniowiecze; funkcja nieokreślona, neolit	IV, III	OW	
Powiat milicki, gmina Milicz, obręb ewidencyjny Kaszowo - 02-13-035-0006	133	Stanowisko archeologiczne	13-18-1-02-81 -cx -00, 13-18-1-02-81 -dx -00, 13-18-1-02-81 -ix -00, 13-18-1-02-81 -jx -00, 13-18-1-02-81 -kx -00	Milicz, Kaszowo, 379/81	9/9/72-30 AZP	Ślad osadnictwa, późne średniowiecze XIV – XV w.; ślad osadnictwa, wczesne średniowiecze faza C.	IV	OW	
Powiat milicki, gmina Milicz, obręb ewidencyjny Kaszowo - 02-13-035-0006	134	Stanowisko archeologiczne	13-18-1-02-72 -d -00, 13-18-1-02-72 -h -00	Milicz, Kaszowo, 380	20/137/71-30 AZP	Stanowisko luźne, epoka brązu, wczesna epoka żelaza.	I	OW	
Powiat milicki, gmina Milicz, obręb ewidencyjny Kaszowo - 02-13-035-0006	135	Stanowisko archeologiczne	13-18-1-02-72 -f -00	Milicz, Kaszowo, 380	149/71-30 AZP	-	I	OW	Brak informacji o stanowisku sugeruje, iż informacje mogą znajdować się w archiwum WKZ, gdzie na mapie może być lokalizacja, a w danych na karcie AZP może mogą znajdować się określenia związane z chronologią i przynależnością kulturową
Powiat milicki, gmina Milicz, obręb ewidencyjny Kaszowo - 02-13-035-0006	136	Stanowisko archeologiczne	13-18-1-02-102 -d -00	Milicz, Kaszowo, 363	21/5/72-31 AZP	Osada, średniowiecze; punkt osadniczy, wczesne średniowiecze X-XIII w.; punkt osadniczy, kultura łużycka, pradziej; ślad osadnictwa, chronologia nieokreślona; ślad osadnictwa, epoka kamienna.	III, IV	OW	
Powiat milicki, gmina Milicz, obręb ewidencyjny Kaszowo - 02-13-035-0006	137	Strefa ochrony konserwatorskiej zabytków archeologicznych	Całe oddziały: 13-18-1-02-71, 13-18-1-02-72, 13-18-1-02-82, 13-18-1-02-88, 13-18-1-02-90, Fragmenty oddziałów: 13-18-1-02-81, 13-18-1-02-83, 13-18-1-02-89, 13-18-1-02-100, 13-18-1-02-102, 13-18-1-02-103	Milicz, Kaszowo	-	Strefa wyznaczona w granicach planu.	I	OW	

Powiat milicki, gmina Milicz, obręb ewidencyjny Kaszowo - 02-13-035-0006	138	Strefa ochrony konserwatorskiej historycznego układu ruralistycznego	13-18-1-02-81 -i -00, 13-18-1-02-81 -j -00, 13-18-1-02-81 -k -00, 13-18-1-02-81 -l -00	Milicz, Kaszowo, 368/1, 368/2, 368/3	-	Granice strefy tożsame z granicami historycznego układu ruralistycznego wsi Kaszowo, przysiółka Koruszka, objętego wpisami do wojewódzkiej ewidencji zabytków.	I	OW	
Powiat milicki, gmina Milicz, obręb ewidencyjny Kaszowo - 02-13-035-0006	139	Stanowisko archeologiczne	13-18-1-02-76 -g -00	Milicz, Kaszowo, 343/76	1/1/72-31 AZP	Grób szkieletowy, OWR IV ne.	III	OW	
Powiat milicki, gmina Milicz, obręb ewidencyjny Kaszowo - 02-13-035-0006	140	Stanowisko archeologiczne	13-18-1-02-77 -f -00, 13-18-1-02-77 -g -00	Milicz, Kaszowo, 342/77	2/2/72-31 AZP	Ślad osadnictwa, kultura przeworska, OWR; cmentarzysko łuzyccka; cmentarzysko ciałopalne, epoka brązu.	IV, III,	OW	
Powiat milicki, gmina Milicz, obręb ewidencyjny Miłochowice - 02-13-035-0007	141	Stanowisko archeologiczne	13-18-1-01-63 -px -00	Milicz, Miłochowice, 195/63	2/43/72-31 AZP	Grodzisko, chronologia nieokreślona; grodzisko, późne średniowiecze.	II	OW	
Powiat milicki, gmina Milicz, obręb ewidencyjny Miłochowice - 02-13-035-0007	142	Strefa „B” ochrony konserwatorskiej dla obszaru historycznego układu ruralistycznego wsi	13-18-1-01-116 -t -00, 13-18-1-01-116 -w -00	Milicz, Miłochowice, 222	-	Strefa obejmuje historyczny układ urbanistyczny wsi Miłochowice.	I	B, OW	

Powiat milicki, gmina Milicz, obręb ewidencyjny Miłochowice - 02-13-035-0007	143	Strefa „OW” ochrony konserwatorskiej zabytków archeologicznych	13-18-1-01-115 -a -00, 13-18-1-01-115 -b -00, 13-18-1-01-115 -c -00, 13-18-1-01-115 -d -00, 13-18-1-01-115 -f -00, 13-18-1-01-115 -g -00, 13-18-1-01-115 -j -00, 13-18-1-01-115 -k -00, 13-18-1-01-115 -m -00, 13-18-1-01-115 -n -00, 13-18-1-01-115 -o -00, 13-18-1-01-115 -r -00, 13-18-1-01-115 -s -00, 13-18-1-01-115 -t -00, 13-18-1-01-116 -t -00, 13-18-1-01-116 -w -00, 13-18-1-01-62 -l -00, 13-18-1-01-62 -m -00, 13-18-1-01-62 -n -00, 13-18-1-01-62 -p -00, 13-18-1-01-63 -mx -00, 13-18-1-01-63 -nx -00, 13-18-1-01-63 -ox -00, 13-18-1-01-63 -px -00, 13-18-1-01-63 -rx -00	Milicz, Miłochowice, 222, 226, 227, 231, 232, 195/63, 199/115, 217/2, 220/2, 249/2	-	Strefa równoznaczna z obszarem ujętym w ewidencji zabytków.	I	OW	Brak informacji o stanowisku sugeruje, iż informacje mogą znajdować się w archiwum WKZ, gdzie na mapie może być lokalizacja, a w danych na karcie AZP może mogą znajdować się określenia związane z chronologią i przynależnością kulturową
Powiat milicki, gmina Milicz, obręb ewidencyjny Miłochowice - 02-13-035-0007	144	Strefa ochrony zabytków archeologicznych „OW”	13-18-1-01-43 -f -00, 13-18-1-01-47 -b -00, 13-18-1-01-47 -c -00, 13-18-1-01-47 -d -00, 13-18-1-01-47 -f -00, 13-18-1-01-47 -g -00, 13-18-1-01-47 -h -00, 13-18-1-01-47 -i -00, 13-18-1-01-62 -b -00, 13-18-1-01-62 -c -00, 13-18-1-01-62 -d -00, 13-18-1-01-62 -f -00, 13-18-1-01-62 -j -00, 13-18-1-01-62 -k -00	Milicz, Miłochowice, 191/43, 223, 228	-	Strefa obejmuje obszar ujęty w ewidencji zabytków archeologicznych.	I	OW	Brak informacji o stanowisku sugeruje, iż informacje mogą znajdować się w archiwum WKZ, gdzie na mapie może być lokalizacja, a w danych na karcie AZP może mogą znajdować się określenia związane z chronologią i przynależnością kulturową
Powiat milicki, gmina Milicz, obręb ewidencyjny Niesułowice - 02-13-035-0008	145	Stanowisko archeologiczne	13-18-1-01-25 -d -00, 13-18-1-01-25 -g -00	Milicz, Niesułowice, 224/25	3/80/71-31 AZP	Obiekt kultury łużyckiej, epoka brązu.	IV	OW	
Powiat milicki, gmina Milicz, obręb ewidencyjny Niesułowice - 02-13-035-0008	146	Stanowisko archeologiczne	13-18-1-01-24 -c -00	Milicz, Niesułowice, 223/24	5/81/71-31 AZP	Osada kultury łużyckiej, epoka brązu, halsztat.	III	OW	

Powiat milicki, gmina Milicz, obręb ewidencyjny Niesułowice - 02-13-035-0008	147	Stanowisko archeologiczne	13-18-1-01-24 -g -00	Milicz, Niesułowice, 223/24	-	-	I	OW	Brak informacji o stanowisku sugeruje, iż informacje mogą znajdować się w archiwum WKZ, gdzie na mapie może być lokalizacja, a w danych na karcie AZP może znajdować się określenie związane z chronologią i przynależnością kulturową
Powiat milicki, gmina Milicz, obręb ewidencyjny Niesułowice - 02-13-035-0008	148	Strefa „OW” ochrony archeologicznej	13-18-1-01-25 -a -00	Milicz, Niesułowice, 224/25	-	Strefa obejmuje obszar wsi o metryce średniowiecznej i nowożytnej, obejmując teren domniemanej zawartości ważnych reliktyw archeologicznych.	I	OW	Brak informacji o stanowisku sugeruje, iż informacje mogą znajdować się w archiwum WKZ, gdzie na mapie może być lokalizacja, a w danych na karcie AZP może znajdować się określenie związane z chronologią i przynależnością kulturową
Powiat milicki, gmina Milicz, obręb ewidencyjny Niesułowice - 02-13-035-0008	149	Nieczynny cmentarz	13-18-1-01-25 -f -00	Milicz, Niesułowice, 224/25	-	-	V	OW	Brak informacji o stanowisku sugeruje, iż informacje mogą znajdować się w archiwum WKZ, gdzie na mapie może być lokalizacja, a w danych na karcie AZP może znajdować się określenie związane z chronologią i przynależnością kulturową
Powiat milicki, gmina Milicz, obręb ewidencyjny Piękokin - 02-13-035-0010	150	Stanowisko archeologiczne	13-18-2-17-361 -b -00	Milicz, Piękokin, 419/2	2/2/71-30 AZP	Cmentarzysko ciałopalne z epoki brązu.	III	OW	
Powiat milicki, gmina Milicz, obręb ewidencyjny Piękokin - 02-13-035-0010	151	Stanowisko archeologiczne	13-18-2-17-346 -c -00	Milicz, Piękokin, 72/346	2/77/70-30 AZP	Ślad osadniczy z okresu neolitu.	IV	OW	
Powiat milicki, gmina Milicz, obręb ewidencyjny Piękokin - 02-13-035-0010	152	Stanowisko archeologiczne	13-18-2-17-346 -a -00	Milicz, Piękokin, 403	28/73/70-30 AZP	Ślad osadniczy z epoki kamienia.	IV	OW	
Powiat milicki, gmina Milicz, obręb ewidencyjny Piękokin - 02-13-035-0010	153	Stanowisko archeologiczne	13-18-2-17-362 -r -00	Milicz, Piękokin, 398/362	4/3/71-30 AZP	Osada z epoki kamienia.	III	OW	

Powiat milicki, gmina Milicz, obręb ewidencyjny Piękokcin - 02-13-035-0010	154	Strefa „OW” ochrony konserwatorskiej - archeologicznej	Całe oddziały: 13-18-2-17-344, 13-18-2-17-345, 13-18-2-17-352, 13-18-2-17-353, 13-18-2-17-354, 13-18-2-17-359, 13-18-2-17-360, 13-18-2-17-361, 13-18-2-17-362, Fragment oddziału: 13-18-2-17-346, w granicach obrębu ewidencyjnego Piękokcin.	Milicz, Piękokcin	-	Strefa wyznaczona dla całego obszaru objętego planem ze względu na położenie obszaru objętego opracowaniem na terenie intensywnego osadnictwa pradziejowego, średniowiecznego i nowożytnego, w tym w sąsiedztwie znanych stanowisk archeologicznych. Zasięg strefy równoznaczny z obszarem ujętym w gminnej ewidencji zabytków.	I	OW	Brak informacji o stanowisku sugeruje, iż informacje mogą znajdować się w archiwum WKZ, gdzie na mapie może być lokalizacja, a w danych na karcie AZP może mogą znajdować się określenia związane z chronologią i przynależnością kulturową
Powiat milicki, gmina Milicz, obręb ewidencyjny Postolin - 02-13-035-0011	155	Stanowisko archeologiczne	13-18-1-03-175 -d -00	Milicz, Postolin, 546	Nr rej. zabytków 356/Arch/68 z 27.09.1968 r.1/1/73-30 AZP	Cmentarzysko.	III	OW	
Powiat milicki, gmina Milicz, obręb ewidencyjny Postolin - 02-13-035-0011	156	Stanowisko archeologiczne	13-18-1-04-229 -c -00	Milicz, Postolin, 339/229	2/2/73-30 AZP	Osada średniowiecze XIV-XV w. ceramika.	III	OW	
Powiat milicki, gmina Milicz, obręb ewidencyjny Postolin - 02-13-035-0011	157	Stanowisko archeologiczne	13-18-1-02-110 -b -00	Milicz, Postolin, 94/110	7/27/72-30 AZP	Ślad osadnictwa, nowożytność XVI-XVII w.; obiekt nieokreślony, epoka kamienna.	IV	OW	
Powiat milicki, gmina Milicz, obręb ewidencyjny Postolin - 02-13-035-0011	158	Stanowisko archeologiczne	13-18-1-02-110 -a -00, 13-18-1-02-110 -b -00	Milicz, Postolin, 94/110	21/41/72-30 AZP	Ślad osadnictwa, nowożytność XVI-XVII w.	IV	OW	
Powiat milicki, gmina Milicz, obręb ewidencyjny Postolin - 02-13-035-0011	159	Stanowisko archeologiczne	13-18-1-02-120 -c -00	Milicz, Postolin, 555	50/72/-30 AZP	Osada, kultura łużycka.	III	OW	
Powiat milicki, gmina Milicz, obręb ewidencyjny Postolin - 02-13-035-0011	160	Stanowisko archeologiczne	13-18-1-02-120 -c -00	Milicz, Postolin, 555	51/72/-30 AZP	Funkcja nieokreślana, pradzieje.	I	OW	

Powiat milicki, gmina Milicz, obręb ewidencyjny Postolin - 02-13-035-0011	161	Strefa ochrony konserwatorskiej zabytków archeologicznych	Grunty leśnictw:13-18-1-01, 13-18-1-02, 13-18-1-03, 13-18-1-04, 13-18-1-05, w granicach obrębu ewidencyjnego Postolin.	Milicz, Postolin	-	Strefa wyznaczona w granicach obrębu ewidencyjnego.	I	OW	Brak informacji o stanowisku sugeruje, iż informacje mogą znajdować się w archiwum WKZ, gdzie na mapie może być lokalizacja, a w danych na karcie AZP może mogą znajdować się określenia związane z chronologią i przynależnością kulturową
Powiat milicki, gmina Milicz, obręb ewidencyjny Postolin - 02-13-035-0011	162	Obiekt wpisany do ewidencji zabytków, Obiekt objęty strefą ścisłej ochrony konserwatorskiej	13-18-1-03-129 -h -00	Milicz, Postolin, 253/129	-	Zameczek myśliwski.	I	W, OW	
Powiat milicki, gmina Milicz, obręb ewidencyjny Postolin - 02-13-035-0011	163	Obszar w rejestrze zabytków Obszar objęty strefą ścisłej ochrony konserwatorskiej	13-18-1-03-132 -c -00	Milicz, Postolin, 543/2	Nr rej. zabytków 14/A/00, z 27.03.2000 r.	Park.	I	W, OW, K, U	
Powiat milicki, gmina Milicz, obręb ewidencyjny Postolin - 02-13-035-0011	164	Obszar w rejestrze zabytków,Obszar objęty strefą ścisłej ochrony konserwatorskiej	13-18-1-02-110 -d -00	Milicz, Postolin, 527	Nr rej. Zabytków, A/2443/630/W z 20.04.1990 r.	Park.	I	W, OW, K, U,	
Powiat milicki, gmina Milicz, obręb ewidencyjny Postolin - 02-13-035-0011	165	Strefa ochrony konserwatorskiej historycznego układu ruralistycznego	13-18-1-03-132 -a -00, 13-18-1-03-132 -c -00	Milicz, Postolin, 530, 543/2	-	Strefa obejmuje miejscowość Postolin.	I	B, K, U	
Powiat milicki, gmina Milicz, obręb ewidencyjny Postolin - 02-13-035-0011	166	Strefa ochrony konserwatorskiej historycznego układu ruralistycznego	13-18-1-02-104 -n -00, 13-18-1-02-104 -o -00, 13-18-1-02-110 -d -00	Milicz, Postolin, 527, 528/1	-	Strefa obejmuje miejscowość Karmin.	I	B, K, U	
Powiat milicki, gmina Milicz, obręb ewidencyjny Ruda Milicka - 02-13-035-0012	167	Stanowisko archeologiczne	13-18-1-01-10 -o -00, 13-18-1-01-10 -p -00	Milicz, Ruda Milicka, 188	2/65/71-31 AZP	Punkt osadniczy średniowiecze.	IV	OW	

Powiat milicki, gmina Milicz, obręb ewidencyjny Ruda Milicka - 02-13-035-0012	168	Strefa „B” ochrony konserwatorskiej	13-18-1-01-10 -g -00	Milicz, Ruda Milicka, 173/11	-	-	I	B, OW	Brak informacji o stanowisku sugeruje, iż informacje mogą znajdować się w archiwum WKZ, gdzie na mapie może być lokalizacja, a w danych na karcie AZP może mogą znajdować się określenia związane z chronologią i przynależnością kulturową
Powiat milicki, gmina Milicz, obręb ewidencyjny Ruda Milicka - 02-13-035-0012	169	Strefa „K” ochrony konserwatorskiej	13-18-1-01-10 -a -00, 13-18-1-01-10 -b -00, 13-18-1-01-10 -c -00, 13-18-1-01-10 -g -00	Milicz, Ruda Milicka, 7/10, 173/11	-	-	I	K, OW	Brak informacji o stanowisku sugeruje, iż informacje mogą znajdować się w archiwum WKZ, gdzie na mapie może być lokalizacja, a w danych na karcie AZP może mogą znajdować się określenia związane z chronologią i przynależnością kulturową
Powiat milicki, gmina Milicz, obręb ewidencyjny Stawoszowice - 02-13-035-0013	170	Stanowisko archeologiczne	13-18-1-01-10 -t -00	Milicz, Stawoszowice, 335/338	8/55/71-31 AZP	Ślad osadnictwa, pradzieje; punkt osadniczy, średniowiecze; ślad osadnictwa, epoka kamienia.	IV	OW	
Powiat milicki, gmina Milicz, obręb ewidencyjny Stawiec - 02-13-035-0014	171	Stanowisko archeologiczne	13-18-2-10-278 -a -00	Milicz, Stawiec, 251/278	3/93/70-31 AZP	Ślad osadnictwa, neolit.	IV	OW	
Powiat milicki, gmina Milicz, obręb ewidencyjny Świętoszyn - 02-13-035-0015	172	Stanowisko archeologiczne	13-18-2-17-383 -m -00, 13-18-2-17-383 -n -00, 13-18-2-17-383 -r -00, 13-18-2-17-383 -s -00	Milicz, Świętoszyn, 482, 485	7/97/71-30 AZP	Punkt osadniczy, epoka kamienia; osada, wczesne średniowiecze; punkt osadniczy, średniowiecze; ślad osadnictwa, okres nowożytny.	IV, III, IV	OW	
Powiat milicki, gmina Milicz, obręb ewidencyjny Świętoszyn - 02-13-035-0015	173	Stanowisko archeologiczne	13-18-2-17-383 -t -00, 13-18-2-17-383 -w -00	Milicz, Świętoszyn, 494/2	1/90/71-30 AZP	Punkt osadniczy, epoka kamienia; punkt osadniczy, mezolit, k. komornicka; punkt osadniczy, epoka żelaza; punkt osadniczy, neolit – k. ceramiki grzeb.- dołk.; punkt osadniczy, kultura przeworska, okres wpływów rzymskich.	IV	OW	

Powiat milicki, gmina Milicz, obręb ewidencyjny Świętoszyn - 02-13-035-0015	174	Stanowisko archeologiczne	13-18-2-17-383 -x -00	Milicz, Świętoszyn, 297/383	19/110/71-30 AZP	Punkt osadniczy, epoka kamienia; ślad osadnictwa, epoka brązu; ślad osadnictwa, wczesne średniowiecze; ślad osadnictwa, XVI-XVII w.	IV	OW	
Powiat milicki, gmina Milicz, obręb ewidencyjny Świętoszyn - 02-13-035-0015	175	Stanowisko archeologiczne	13-18-2-17-383 -c -00	Milicz, Świętoszyn, 494/3	98/71-30 AZP	Punkt osadniczy, mezolit.	IV	OW	
Powiat milicki, gmina Milicz, obręb ewidencyjny Świętoszyn - 02-13-035-0015	176	Stanowisko archeologiczne archiwalne, zweryfikowane, Stanowisko objęte strefą „W” ścisłej ochrony archeologicznej	13-18-2-17-376 -k -00, 13-18-2-17-377 -f -00	Milicz, Świętoszyn, 471/376, 473/377	-	-	I	W, OW	Brak informacji o stanowisku sugeruje, iż informacje mogą znajdować się w archiwum WKZ, gdzie na mapie może być lokalizacja, a w danych na karcie AZP może mogą znajdować się określenia związane z chronologią i przynależnością kulturową
Powiat milicki, gmina Milicz, obręb ewidencyjny Świętoszyn - 02-13-035-0015	177	Stanowisko archeologiczne	13-18-2-17-357 -b -00	Milicz, Świętoszyn, 451/357	-	-	I	OW	Brak informacji o stanowisku sugeruje, iż informacje mogą znajdować się w archiwum WKZ, gdzie na mapie może być lokalizacja, a w danych na karcie AZP może mogą znajdować się określenia związane z chronologią i przynależnością kulturową
Powiat milicki, gmina Milicz, obręb ewidencyjny Świętoszyn - 02-13-035-0015	178	Stanowisko archeologiczne	13-18-2-17-371 -o -00	Milicz, Świętoszyn, 490	-	Ślad osadnictwa.	IV	OW	
Powiat milicki, gmina Milicz, obręb ewidencyjny Wałkowa - 02-13-035-0016	179	Strefa „E” ochrony konserwatorskiej ekspozycji	13-18-1-01-59 -bx -00, 13-18-1-01-59 -cx -00, 13-18-1-01-59 -dx -00, 13-18-1-01-59 -fx -00, 13-18-1-01-59 -m -00, 13-18-1-01-59 -n -00, 13-18-1-01-59 -o -00, 13-18-1-01-59 -p -00, 13-18-1-01-59 -r -00, 13-18-1-01-59 -s -00, 13-18-1-01-59 -t -00	Milicz, Wałkowa, 88, 99, 100		Obszar ochrony ekspozycji - strefa „E” obejmuje teren wokół zabytkowych zespołów zabudowy folwarcznej.	I	E, OW	

Powiat milicki, gmina Milicz, obręb ewidencyjny Wałkowa - 02-13-035-0016	180	Strefa „K” ochrony konserwatorskiej krajobrazu	13-18-1-01-59 -bx -00, 13-18-1-01-59 -m -00, 13-18-1-01-59 -n -00, 13-18-1-01-59 -o -00, 13-18-1-01-59 -p -00, 13-18-1-01-59 -r -00, 13-18-1-01-59 -s -00	Milicz, Wałkowa, 88, 99, 100	-	obszar ochrony krajobrazu kulturowego - strefa „K” obejmuje fragment historycznego układu przestrzennego wsi.	I	K, OW	
Powiat milicki, gmina Milicz, obręb ewidencyjny Wałkowa - 02-13-035-0016	181	Strefa „OW” ochrony archeologicznej	13-18-1-01-59 -m -00, 13-18-1-01-59 -n -00, 13-18-1-01-59 -o -00, 13-18-1-01-59 -p -00, 13-18-1-01-59 -r -00, 13-18-1-01-59 -s -00	Milicz, Wałkowa, 88, 99, 100	-	Strefa obejmuje obszar wsi o metryce średniowiecznej i nowożytnej, obejmując teren domniemanej zawartości ważnych relikwów archeologicznych.	I	OW	Brak informacji o stanowisku sugeruje, iż informacje mogą znajdować się w archiwum WKZ, gdzie na mapie może być lokalizacja, a w danych na karcie AZP może mogą znajdować się określenia związane z chronologią i przynależnością kulturową
Powiat milicki, gmina Milicz, obręb ewidencyjny Wszewilki - 02-13-035-0017	182	Stanowisko archeologiczne, Stanowisko objęte strefą „W” ścisłej ochrony archeologicznej	13-18-2-09-226 -d -00	Milicz, Wszewilki, 465/226	8/97/70-31 AZP	Cmentarzysko kurhanowe, epoka brązu.	II	W, OW	
Powiat milicki, gmina Milicz, obręb ewidencyjny Wszewilki - 02-13-035-0017	183	Stanowisko archeologiczne	13-18-2-09-205 -c -00	Milicz, Wszewilki, 429/205	9/98/70-31 AZP	Cmentarzysko ciałopalne, kultura łużycka, epoka brązu.	III	W	
Powiat milicki, gmina Milicz, obręb ewidencyjny Wszewilki - 02-13-035-0017	184	Nieczynny cmentarz	13-18-2-09-226 -b -00	Milicz, Wszewilki, 465/226	-	-	V	O, K, U	
Powiat milicki, gmina Milicz, obręb ewidencyjny Wszewilki - 02-13-035-0017	185	Nieczynny cmentarz	13-18-2-09-221 -i -00	Milicz, Wszewilki, 463/221	-	-	V	OW, K, U	
Powiat milicki, gmina Milicz, obręb ewidencyjny Gądkowice - 02-13-035-0022	186	Stanowisko archeologiczne, Stanowisko objęte strefą „W” ścisłej ochrony archeologicznej	wg mpzp:13-18-2-08-165 -m -00, 13-18-2-08-165 -n -00, 13-18-2-08-165 -o -00, wg PUL:13-18-2-08-165 -n -00	Milicz, Gądkowice, 277/165	Nr rej. Zabytków 2/Arch/64 z 07.03.1964 r. 5/74/70-33 AZP	Grodzisko, wczesne średniowiecze VIII-IX w.	II	W, OW	

Powiat milicki, gmina Milicz, obręb ewidencyjny Gądkowice - 02-13-035-0022	187	Stanowisko archeologiczne	13-18-2-08-152 -a -00, 13-18-2-08-152 -b -00, 13-18-2-08-152 -f -00	Milicz, Gądkowice, 283	2/69/70-32 AZP, W studium w tej samej lokalizacji występuje jeszcze jedno stanowisko 4/70/70-32 AZP, które wg mpzp znajduje się poza gruntami LP.	Cmentarzysko ciałopalne, kultura łużycka, epoka brązu.	III	OW	
Powiat milicki, gmina Milicz, obręb ewidencyjny Gądkowice - 02-13-035-0022	188	Stanowisko archeologiczne	13-18-2-08-152 -i -00, 13-18-2-08-153 -g -00	Milicz, Gądkowice, 273/153, 283	10/73/70-32 AZP	Ślad osadnictwa, epoka kamienia.	IV	OW	
Powiat milicki, gmina Milicz, obręb ewidencyjny Henrykowice - 02-13-035-0024	189	Stanowisko archeologiczne	13-18-2-11-313 -b -00, 13-18-2-11-313 -c -00	Milicz, Henrykowice,	-	-	I	OW	Brak informacji o stanowisku sugeruje, iż informacje mogą znajdować się w archiwum WKZ, gdzie na mapie może być lokalizacja, a w danych na karcie AZP może mogą znajdować się określenia związane z chronologią i przynależnością kulturową
Powiat milicki, gmina Milicz, obręb ewidencyjny Henrykowice - 02-13-035-0024	190	Cmentarz, Obiekt objęty strefą „A” ochrony ścisłej konserwatorskiej, ochrony układu zabytkowego	wg studium:13-18-2-11-321 -a -00, 13-18-2-11-321 -g -00, wg PUL: 13-18-2-11-321 -g -00	Milicz, Henrykowice, 366/2	-		V	OW	Brak informacji o stanowisku sugeruje, iż informacje mogą znajdować się w archiwum WKZ, gdzie na mapie może być lokalizacja, a w danych na karcie AZP może mogą znajdować się określenia związane z chronologią i przynależnością kulturową
Powiat milicki, gmina Milicz, obręb ewidencyjny Henrykowice - 02-13-035-0024	191	Cmentarz, Obiekt objęty strefą „A” ochrony ścisłej konserwatorskiej, ochrony układu zabytkowego	wg studium:13-18-2-11-322 -b -00, 13-18-2-11-322 -d -00, wg PUL:13-18-2-11-322 -c -00	Milicz, Henrykowice, 35/322	-		V	OW	Brak informacji o stanowisku sugeruje, iż informacje mogą znajdować się w archiwum WKZ, gdzie na mapie może być lokalizacja, a w danych na karcie AZP może mogą znajdować się określenia związane z chronologią i przynależnością kulturową
Powiat milicki, gmina Milicz, obręb ewidencyjny Latkowa - 02-13-035-0026	192	Stanowisko archeologiczne	13-18-2-08-106 -a -01	Milicz, Latkowa, 201	1/25/70-33 AZP	Cmentarzysko kurhanowe, wczesne średniowiecze; cmentarzysko ciałopalne, kultura przeworska; ślad osadnictwa, epoka brązu.	II	OW	

Powiat milicki, gmina Milicz, obręb ewidencyjny Latkowa - 02-13-035-0026	193	Stanowisko archeologiczne	13-18-2-08-108 -b -00 Stanowisko na granicy wydzielenia z gruntami obcymi.	Milicz, Latkowa, 176/108	18/42/70-33 AZP	Ślad osadnictwa, średniowiecze; ślad osadnictwa, kultura przeworska, OWR.	IV	OW	
Powiat milicki, gmina Milicz, obręb ewidencyjny Latkowa - 02-13-035-0026	194	Stanowisko archeologiczne	13-18-2-08-109 -a -00, 13-18-2-08-109 -b -00	Milicz, Latkowa, 177/109	17/41/70-33 AZP	Ślad osadnictwa, pradzieje.	IV	OW	
Powiat milicki, gmina Milicz, obręb ewidencyjny Latkowa - 02-13-035-0026	195	Stanowisko archeologiczne	13-18-2-08-116 -k -00	Milicz, Latkowa, 191/116	14/38/70-33 AZP	Osada, wczesne średniowiecze; ślad osadnictwa kultura łużycka.	III, IV	OW	
Powiat milicki, gmina Milicz, obręb ewidencyjny Miłosławice - 02-13-035-0028	196	Stanowisko archeologiczne	13-18-2-17-384 -c -00	Milicz, Miłosławice, 334	22/86/72-30 AZP	Ślad osadnictwa, kultura przeworska; ślad osadnictwa, pradzieje; ślad osadnictwa, wczesne średniowiecze; ślad osadnictwa, okres nowożytny.	IV	OW	
Powiat milicki, gmina Milicz, obręb ewidencyjny Miłosławice - 02-13-035-0028	197	Stanowisko archeologiczne	13-18-2-17-384 -a -00	Milicz, Miłosławice, 335	28/133/71-30 AZP	Osada, wczesne średniowiecze; ślad osadnictwa, wczesne średniowiecze.	III, IV	OW	
Powiat milicki, gmina Milicz, obręb ewidencyjny Miłosławice - 02-13-035-0028	198	Stanowisko archeologiczne	13-18-2-17-384 -b -00	Milicz, Miłosławice, 335	29/134/71-30 AZP	Ślad osadnictwa, wczesne średniowiecze; ślad osadnictwa, późne średniowiecze.	IV	OW	
Powiat milicki, gmina Milicz, obręb ewidencyjny Miłosławice - 02-13-035-0028	199	Stanowisko archeologiczne	13-18-2-17-384 -k -00, 13-18-2-17-384 -i -00	Milicz, Miłosławice, 335	30/135/71-30 AZP	Ślad osadnictwa, wczesne średniowiecze; ślad osadnictwa, późne średniowiecze.	IV	OW	
Powiat milicki, gmina Milicz, obręb ewidencyjny Miłosławice - 02-13-035-0028	200	Stanowisko archeologiczne	13-18-2-17-384 -s -00	Milicz, Miłosławice, 253/384	24/90/72-30 AZP	Osada, kultura przeworska, okres wpływów rzymskich.	III	OW	

Powiat milicki, gmina Milicz, obręb ewidencyjny Miłosławice - 02-13-035-0029	201	Stanowisko archeologiczne	13-18-2-17-381 -f -00, 13-18-2-17-381 -g -00, 13-18-2-17-381 -h -00, 13-18-2-17-381 -i -00, 13-18-2-17-381 -j -00, 13-18-2-17-382 -b -00, 13-18-2-17-382 -g -00, 13-18-2-17-382 -h -00, 13-18-2-17-382 -i -00	Milicz, Miłosławice, 326/381, 327/382	32/151/71-30 AZP	Cmentarzysko kurhanowe, kultura łużycka, epoka brązu	II	OW	
Powiat milicki, gmina Milicz, obręb ewidencyjny Miłosławice - 02-13-035-0030	202	Strefa „OW” ochrony konserwatorskiej	13-18-2-17-381 -a -00, 13-18-2-17-381 -d -00, 13-18-2-17-381 -f -00, 13-18-2-17-381 -g -00, 13-18-2-17-381 -h -00, 13-18-2-17-381 -i -00, 13-18-2-17-382 -b -00, 13-18-2-17-382 -d -00, 13-18-2-17-382 -f -00, 13-18-2-17-382 -g -00, 13-18-2-17-382 -h -00, 13-18-2-17-382 -i -00, 13-18-2-17-382 -j -00	Milicz, Miłosławice, 326/381, 327/382	-	Zasięg strefy uznaje się za równoznaczny z obszarem ujętym w gminnej ewidencji zabytków.	I	OW	Brak informacji o stanowisku sugeruje, iż informacje mogą znajdować się w archiwum WKZ, gdzie na mapie może być lokalizacja, a w danych na karcie AZP może znajdować się określenie związane z chronologią i przynależnością kulturową
Powiat milicki, gmina Milicz, obręb ewidencyjny Ostrowąsy - 02-13-035-0030	203	Stanowisko archeologiczne	13-18-2-08-105 -a -00	Milicz, Ostrowąsy, 232/105	16/9/69-33 AZP	Ślad osadnictwa, późne średniowiecze.	IV	OW	
Powiat milicki, gmina Milicz, obręb ewidencyjny Ostrowąsy - 02-13-035-0030	204	Cmentarz, Obiekt objęty strefą „A” ochrony ścisłej konserwatorskiej, ochrony układu zabytkowego	13-18-2-08-105 -l -00, 13-18-2-08-105 -o -00	Milicz, Ostrowąsy, 230/105	-	-	V	A, OW	Brak informacji o stanowisku sugeruje, iż informacje mogą znajdować się w archiwum WKZ, gdzie na mapie może być lokalizacja, a w danych na karcie AZP może znajdować się określenie związane z chronologią i przynależnością kulturową
Powiat milicki, gmina Milicz, obręb ewidencyjny Piotrkosice - 02-13-035-0031	205	Stanowisko archeologiczne	13-18-2-17-346 -hx -00	Milicz, Piotrkosice, 423	-	-	I	OW	Brak informacji o stanowisku sugeruje, iż informacje mogą znajdować się w archiwum WKZ, gdzie na mapie może być lokalizacja, a w danych na karcie AZP może znajdować się określenie związane z chronologią i przynależnością kulturową
Powiat milicki, gmina Milicz, obręb ewidencyjny Piotrkosice - 02-13-035-0031	206	Strefa „OW” ochrony konserwatorskiej	13-18-2-17-346 -hx -00, 13-18-2-17-346 -ix -00, 13-18-2-17-346 -jx -00, 13-18-2-17-346 -kx -00, 13-18-2-17-346 -lx -01, 13-18-2-17-346 -lx -99	Milicz, Piotrkosice, 422, 423, 424	-	Zasięg strefy uznaje się za równoznaczny z obszarem ujętym w gminnej ewidencji zabytków.	I	OW	Brak informacji o stanowisku sugeruje, iż informacje mogą znajdować się w archiwum WKZ, gdzie na mapie może być lokalizacja, a w danych na karcie AZP może znajdować się określenie związane z chronologią i przynależnością kulturową

Powiat milicki, gmina Milicz, obręb ewidencyjny Poradów - 02-13-035-0032	207	Stanowisko archeologiczne	13-18-2-17-279 -d -00	Milicz, Poradów, 104/279	10/57/70-30 AZP	Ślad osadnictwa, kultura łużycka.	IV	OW	
Powiat milicki, gmina Milicz, obręb ewidencyjny Poradów - 02-13-035-0032	208	Strefa „OW” ochrony konserwatorskiej	13-18-2-17-279 -f -00	Milicz, Poradów, 104/279	-	Zasięg strefy uznaje się za równoznaczny z obszarem ujętym w gminnej ewidencji zabytków.	I	OW	Brak informacji o stanowisku sugeruje, iż informacje mogą znajdować się w archiwum WKZ, gdzie na mapie może być lokalizacja, a w danych na karcie AZP może mogą znajdować się określenia związane z chronologią i przynależnością kulturową
Powiat milicki, gmina Milicz, obręb ewidencyjny Poradów - 02-13-035-0032	209	Strefa „OW” ochrony konserwatorskiej	13-18-2-17-346 -fx -00, 13-18-2-17-346 -gx -00	Milicz, Poradów, 59/346	-	Zasięg strefy uznaje się za równoznaczny z obszarem ujętym w gminnej ewidencji zabytków.	I	OW	Brak informacji o stanowisku sugeruje, iż informacje mogą znajdować się w archiwum WKZ, gdzie na mapie może być lokalizacja, a w danych na karcie AZP może mogą znajdować się określenia związane z chronologią i przynależnością kulturową
Powiat milicki, gmina Milicz, obręb ewidencyjny Potasznia - 02-13-035-0033	210	Stanowisko archeologiczne	13-18-2-11-284 -n -00, 13-18-2-11-284 -o -00, Stanowisko na granicy wydzielen z gruntami obcymi.	Milicz, Potasznia, 491,792	-	-	I	OW	Brak informacji o stanowisku sugeruje, iż informacje mogą znajdować się w archiwum WKZ, gdzie na mapie może być lokalizacja, a w danych na karcie AZP może mogą znajdować się określenia związane z chronologią i przynależnością kulturową
Powiat milicki, gmina Milicz, obręb ewidencyjny Potasznia - 02-13-035-0033	211	Stanowisko archeologiczne	13-18-2-11-284 -g -00, 13-18-2-11-284 -h -00, 13-18-2-11-284 -l -00	Milicz, Potasznia, 496	1/1/71-33 AZP	Obiekt, OWR; obiekt, neolit; obozowisko, kultura komornicka, mezolit.	IV, III	OW	
Powiat milicki, gmina Milicz, obręb ewidencyjny Potasznia - 02-13-035-0033	212	Stanowisko archeologiczne	13-18-2-11-284 -g -00, 13-18-2-11-284 -h -00, 13-18-2-11-284 -l -00	Milicz, Potasznia, 496	2/2/71-33 AZP	Obiekt, epoka brązu; ślad osadnictwa, neolit; obozowisko, mezolit.	IV, III	OW	
Powiat milicki, gmina Milicz, obręb ewidencyjny Potasznia - 02-13-035-0033	213	Stanowisko archeologiczne	13-18-2-11-284 -l -00	Milicz, Potasznia, 496	3/3/71-33 AZP	Ślad osadnictwa, późne średniowiecze; ślad osadnictwa, pradziej; obozowisko, mezolit; obozowisko, paleolit schyłkowy.	IV, III	OW	
Powiat milicki, gmina Milicz, obręb ewidencyjny Potasznia - 02-13-035-0033	214	Stanowisko archeologiczne	13-18-2-11-284 -d -00	Milicz, Potasznia, 488/284	31/21/71-33 AZP	Ślad osadnictwa, kultura łużycka; ślad osadnictwa, pradziej.	IV	OW	

Powiat milicki, gmina Milicz, obręb ewidencyjny Potasznia - 02-13-035-0033	215	Strefa „B” ochrony konserwatorskiej	13-18-2-11-284 -m -00, 13-18-2-11-284 -n -00	Milicz, Potasznia, 492	-	Granica tożsama z granicą historycznego układu ruralistycznego.	I	OW	Brak informacji o stanowisku sugeruje, iż informacje mogą znajdować się w archiwum WKZ, gdzie na mapie może być lokalizacja, a w danych na karcie AZP może znajdować się określenia związane z chronologią i przynależnością kulturową
Powiat milicki, gmina Milicz, obręb ewidencyjny Potasznia - 02-13-035-0033	216	Strefa „OW” ochrony konserwatorskiej	13-18-2-11-284 -m -00, 13-18-2-11-284 -n -00, 13-18-2-11-284 -o -00	Milicz, Potasznia, 491,792	-	Zasięg strefy uznaje się za równoznaczny z obszarem ujętym w gminnej ewidencji zabytków.	I	OW	Brak informacji o stanowisku sugeruje, iż informacje mogą znajdować się w archiwum WKZ, gdzie na mapie może być lokalizacja, a w danych na karcie AZP może znajdować się określenia związane z chronologią i przynależnością kulturową
Powiat milicki, gmina Milicz, obręb ewidencyjny Pracze - 02-13-035-0034	217	Stanowisko archeologiczne	13-18-1-02-84 -a -99	Milicz, Pracze, 401/84	2/53/72-30 AZP	Funkcja nieokreślona, wczesne średniowiecze.	I	OW	
Powiat milicki, gmina Milicz, obręb ewidencyjny Pracze - 02-13-035-0034	218	Stanowisko archeologiczne	13-18-1-02-98 -m -00	Milicz, Pracze, 434/98	7/58/72-30 AZP	Ślad osadniczy nowożytność XVI- XVII w., ślad osadniczy pradziej.	IV	OW	
Powiat milicki, gmina Milicz, obręb ewidencyjny Pracze - 02-13-035-0034	219	Stanowisko archeologiczne	13-18-1-02-87 -d -00, 13-18-1-02-87 -g -00	Milicz, Pracze, 404/87	Nr rej. zabytków 562/Arch/71 z 17.05.1971 r., 8/103/72-30 AZP	Ślad osadnictwa, epoka kamienna.	IV	OW	
Powiat milicki, gmina Milicz, obręb ewidencyjny Pracze - 02-13-035-0034	220	Strefa ochrony konserwatorskiej zabytków archeologicznych	Całe oddziały: 13-18-1-02-84, 13-18-1-02-85, 13-18-1-02-86, 13-18-1-02-87, 13-18-1-02-91, 13-18-1-02-92, 13-18-1-02-93, 13-18-1-02-94, 13-18-1-02-95, 13-18-1-02-96, 13-18-1-02-98, 13-18-1-02-99, 13-18-1-03-133, 13-18-1-03-145, 13-18-1-03-145A, 13-18-1-03-146, 13-18-1-03-147, 13-18-1-03-148, Fragmenty oddziałów: 13-18-1-02-83, 13-18-1-02-97, w granicach obrębu ewidencyjnego Pracze.	Milicz, Pracze	-	Strefa wyznaczona w granicach obrębu ewidencyjnego.	I	OW	Brak informacji o stanowisku sugeruje, iż informacje mogą znajdować się w archiwum WKZ, gdzie na mapie może być lokalizacja, a w danych na karcie AZP może znajdować się określenia związane z chronologią i przynależnością kulturową
Powiat milicki, gmina Milicz, obręb ewidencyjny Sulmierz - 02-13-035-0037	221	Stanowisko archeologiczne	13-18-2-17-382 -l -00	Milicz, Sulmierz, 180/382	11/82/71-30 AZP	Ślad osadnictwa, ON XVI-XVII w.	IV	OW	

Powiat milicki, gmina Milicz, obręb ewidencyjny Sulmierz - 02-13-035-0037	222	Strefa „OW” ochrony konserwatorskiej	13-18-2-17-382 -k -00, 13-18-2-17-382 -l -00, 13-18-2-17-382 -n -00, 13-18-2-17-382 -o -00, 13-18-2-17-382 -p -00, 13-18-2-17-382 -r -00	Milicz, Sulmierz, 37, 36/382, 46/382, 180/382, 217	-	Zasięg strefy uznaje się za równoznaczny z obszarem ujętym w gminnej ewidencji zabytków.	I	OW	Brak informacji o stanowisku sugeruje, iż informacje mogą znajdować się w archiwum WKZ, gdzie na mapie może być lokalizacja, a w danych na karcie AZP może znajdować się określenie związane z chronologią i przynależnością kulturową
Powiat milicki, gmina Milicz, obręb ewidencyjny Tworzymirki - 02-13-035-0039	223	Cmentarz, Obiekt objęty strefą „A” ochrony ścisłej konserwatorskiej, ochrony układu zabytkowego	13-18-2-08-145 -c -00	Milicz, Tworzymirki, 170/145	-	-	V	A	Brak informacji o stanowisku sugeruje, iż informacje mogą znajdować się w archiwum WKZ, gdzie na mapie może być lokalizacja, a w danych na karcie AZP może znajdować się określenie związane z chronologią i przynależnością kulturową
Powiat milicki, gmina Milicz, obręb ewidencyjny Wielgie Milickie - 02-13-035-0042	224	Strefa „OW” ochrony konserwatorskiej zabytków archeologicznych	13-18-2-11-308 -k -00, 13-18-2-11-308 -l -00, 13-18-2-11-308 -n -00	Milicz, Wielgie Milickie, 387	-	Zasięg strefy uznaje się za równoznaczny z obszarem ujętym w gminnej ewidencji zabytków.	I	OW	Brak informacji o stanowisku sugeruje, iż informacje mogą znajdować się w archiwum WKZ, gdzie na mapie może być lokalizacja, a w danych na karcie AZP może znajdować się określenie związane z chronologią i przynależnością kulturową
Powiat milicki, gmina Milicz, obręb ewidencyjny Wodników Górny - 02-13-035-0043	225	Cmentarz Obiekt objęty strefą „A” ochrony ścisłej konserwatorskiej, ochrony układu zabytkowego	13-18-2-06-103 -j -00	Milicz, Wodników Górny, 215/103	-	-	V	OW	Brak informacji o stanowisku sugeruje, iż informacje mogą znajdować się w archiwum WKZ, gdzie na mapie może być lokalizacja, a w danych na karcie AZP może znajdować się określenie związane z chronologią i przynależnością kulturową
Powiat milicki, gmina Milicz, obręb ewidencyjny Wrocławice - 02-13-035-0044	226	Stanowisko archeologiczne	wg studium:13-18-2-08-123 -a -00, wg PUL:	Milicz, Wrocławice, 539/123	1/3/70-33 AZP	Grodzisko, wczesne średniowiecze VIII-XII w.	II	OW	
Powiat milicki, gmina Milicz, obręb ewidencyjny Wrocławice - 02-13-035-0044	227	Stanowisko archeologiczne	13-18-2-08-121 -m -00, Stanowisko na granicy wydzielenia z gruntami obcymi.	Milicz, Wrocławice, 556	11/13/70-33 AZP	Ślad osadnictwa, późne średniowiecze; ślad osadnictwa, epoka kamienia.	IV	OW	

Powiat milicki, gmina Milicz, obręb ewidencyjny Wrocławice - 02-13-035-0044	228	Cmentarz, Obiekt objęty strefą „A” ochrony ściszej konserwatorskiej, ochrony układu zabytkowego	13-18-2-08-114 -j -00	Milicz, Wrocławice, 6	-	-	V	OW	Brak informacji o stanowisku sugeruje, iż informacje mogą znajdować się w archiwum WKZ, gdzie na mapie może być lokalizacja, a w danych na karcie AZP może znajdować się określenia związane z chronologią i przynależnością kulturową
Powiat milicki, gmina Milicz, obręb ewidencyjny Wróbliniec - 02-13-035-0045	229	Stanowisko archeologiczne	13-18-2-11-288 -m -00, Stanowisko na granicy wydzielenia z gruntami obcymi.	Milicz, Wróbliniec, 315	5/40/71-33 AZP	Ślad osadnictwa, wczesne średniowiecze.	I	OW	
Powiat milicki, gmina Milicz, obręb ewidencyjny Wróbliniec - 02-13-035-0045	230	Cmentarz, Obiekt objęty strefą „A” ochrony ściszej konserwatorskiej, ochrony układu zabytkowego	13-18-2-11-288 -m -00	Milicz, Wróbliniec, 315	-	-	V	OW	Brak informacji o stanowisku sugeruje, iż informacje mogą znajdować się w archiwum WKZ, gdzie na mapie może być lokalizacja, a w danych na karcie AZP może znajdować się określenia związane z chronologią i przynależnością kulturową
Powiat milicki, gmina Milicz, obręb ewidencyjny Wróbliniec - 02-13-035-0045	231	Strefa „B” ochrony konserwatorskiej	13-18-2-11-280 -r -00, 13-18-2-11-280 -s -00, 13-18-2-11-280 -x -00, 13-18-2-11-280 -y -00, 13-18-2-11-280 -z -00	Milicz, Wróbliniec, 316, 318, 319	-	Granica tożsama z granicą historycznego układu ruralistycznego.	I	B, OW	Brak informacji o stanowisku sugeruje, iż informacje mogą znajdować się w archiwum WKZ, gdzie na mapie może być lokalizacja, a w danych na karcie AZP może znajdować się określenia związane z chronologią i przynależnością kulturową
Powiat milicki, gmina Milicz, obręb ewidencyjny Wziąchowo Wielkie - 02-13-035-0047	232	Cmentarz, Obiekt objęty strefą „A” ochrony ściszej konserwatorskiej, ochrony układu zabytkowego	13-18-2-08-138 -f -00	Milicz, Wziąchowo Wielkie, 288/138	-	-	V	A, OW	Brak informacji o stanowisku sugeruje, iż informacje mogą znajdować się w archiwum WKZ, gdzie na mapie może być lokalizacja, a w danych na karcie AZP może znajdować się określenia związane z chronologią i przynależnością kulturową
Powiat oleśnicki, gmina Dobroszyce, obręb ewidencyjny Malerzów - 02-14-032-0007	233	Stanowisko archeologiczne	13-18-3-18-269A -h -00, 13-18-3-18-269A -k -00	Dobroszyce, Malerzów, 287	3/55/74-31 AZP, (nr 97 na mapie studium)	Osada, epoka kamienia.	III	OW	
Powiat oleśnicki, gmina Dobroszyce, obręb ewidencyjny Malerzów - 02-14-032-0007	234	Stanowisko archeologiczne	13-18-3-18-269A -h -00, 13-18-3-18-269A -i -00, 13-18-3-18-269A -j -00	Dobroszyce, Malerzów, 286, 287	6/58/74-31 AZP, (nr 100 na mapie studium)	Osada, III-IV okres epoki brązu; ślad osadnictwa, pradzieje.	III, IV	OW	

Powiat oleśnicki, gmina Dobroszyce, obręb ewidencyjny Malerzów - 02-14-032-0007	235	Stanowisko archeologiczne	13-18-3-18-319 -c -00, 13-18-3-18-319 -d -00, 13-18-3-18-319 -f -00	Dobroszyce, Malerzów, 297/4	7/59/74-31 AZP, (nr 101 na mapie studium)	Osada, III-IV okres epoki brązu; ślad osadnictwa, pradzieje.	III, IV	OW	
Powiat oleśnicki, gmina Dobroszyce, obręb ewidencyjny Malerzów - 02-14-032-0007	236	Strefa ochrony konserwatorskiej zabytków archeologicznych (strefa obserwacji archeologicznej)	13-18-3-18-282 -d -00, 13-18-3-18-283 -l -00, 13-18-3-18-283 -m -00, 13-18-3-18-283 -n -00, 13-18-3-18-319 -c -00, 13-18-3-18-319 -d -00, 13-18-3-18-319 -f -00, 13-18-3-18-319 -h -00, 13-18-3-18-319 -i -00	Dobroszyce, Malerzów, 289, 297/2, 297/4, 312, 318	-	-	I	W, OW	Brak informacji o stanowisku sugeruje, iż informacje mogą znajdować się w archiwum WKZ, gdzie na mapie może być lokalizacja, a w danych na karcie AZP może mogą znajdować się określenia związane z chronologią i przynależnością kulturową
Powiat oleśnicki, gmina Dobroszyce, obręb ewidencyjny Malerzów - 02-14-032-0007	237	Obiekt wpisany do ewidencji zabytków	13-18-3-18-283 -l -00	Dobroszyce, Malerzów, 312	-	-	I	OW	Brak informacji o stanowisku sugeruje, iż informacje mogą znajdować się w archiwum WKZ, gdzie na mapie może być lokalizacja, a w danych na karcie AZP może mogą znajdować się określenia związane z chronologią i przynależnością kulturową
Powiat oleśnicki, gmina Twardogóra, obręb ewidencyjny Bukowinka - 02-14-085-0001	238	Stanowisko archeologiczne, Stanowisko objęte strefą „W” ochrony archeologicznej	13-18-3-18-314 -j -00, 13-18-3-18-314 -l -00	Twardogóra, Bukowinka, 132/2, 197	Nr rej. zabytków 401/Arch/1968 z 17.12.1968 r., 32/43/75-32 AZP	Wały ziemne, średniowiecze.	V	W, OW	
Powiat oleśnicki, gmina Twardogóra, obręb ewidencyjny Bukowinka - 02-14-085-0001	239	Strefa ochrony konserwatorskiej „OW” dla zabytków archeologicznych	13-18-3-18-318 -m -00	Twardogóra, Bukowinka, 204	-	-	I	OW	Brak informacji o stanowisku sugeruje, iż informacje mogą znajdować się w archiwum WKZ, gdzie na mapie może być lokalizacja, a w danych na karcie AZP może mogą znajdować się określenia związane z chronologią i przynależnością kulturową
Powiat oleśnicki, gmina Twardogóra, obręb ewidencyjny Bukowinka - 02-14-085-0001	240	Strefa „K” ochrony krajobrazu kulturowego	13-18-3-18-317 -c -00	Twardogóra, Bukowinka, 38/7	-	-	I	K, OW	Brak informacji o stanowisku sugeruje, iż informacje mogą znajdować się w archiwum WKZ, gdzie na mapie może być lokalizacja, a w danych na karcie AZP może mogą znajdować się określenia związane z chronologią i przynależnością kulturową

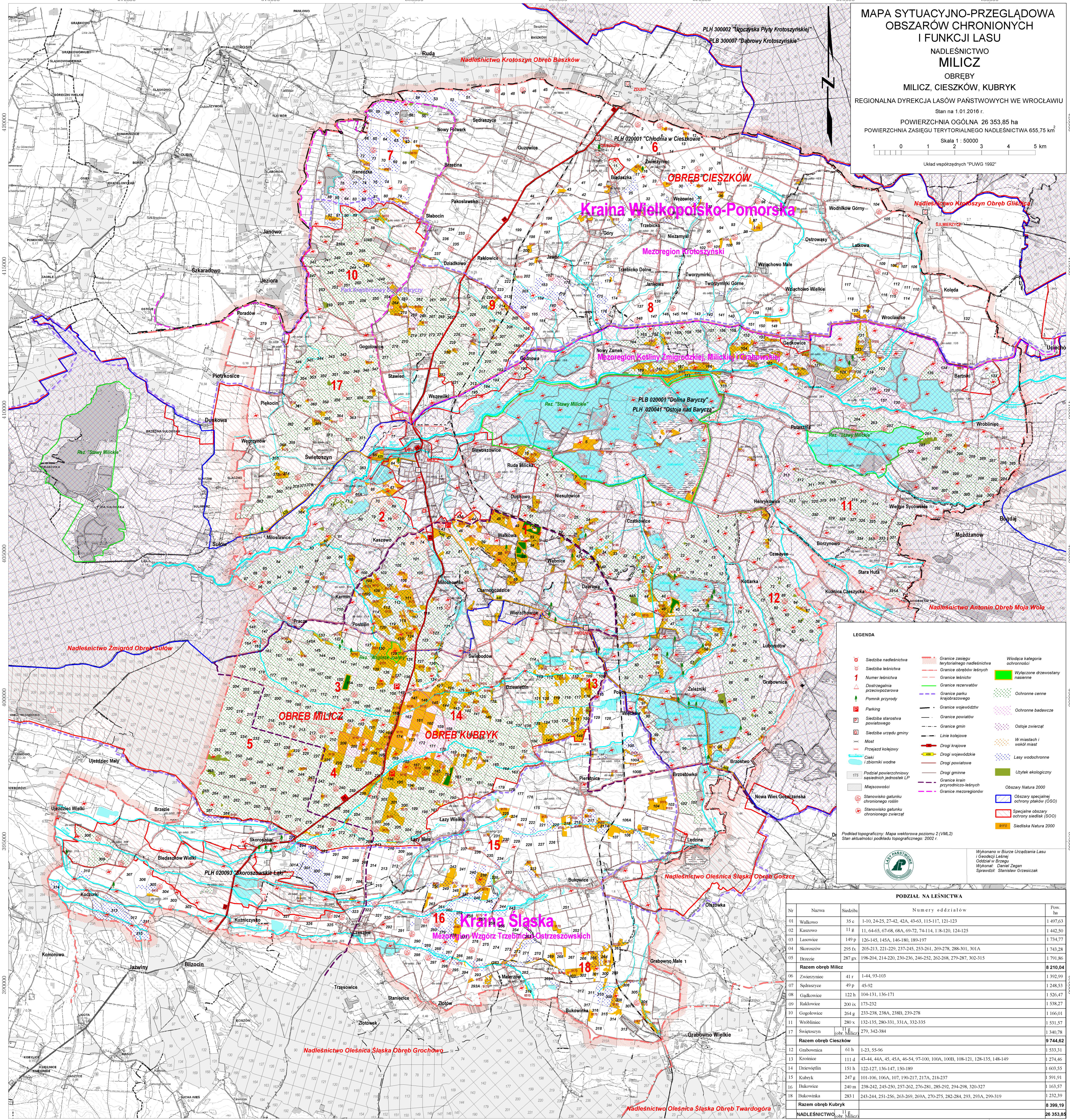
Powiat oleśnicki, gmina Twardogóra, obręb ewidencyjny Grabowno Małe - 02-14-085-0010	241	Stanowisko archeologiczne	13-18-3-18-305 -j -00, 13-18-3-18-306 -g -00, 13-18-3-18-306 -h -00	Twardogóra, Grabowno Małe, 324, 325	2/3/75-32 AZP	Ślad osadnictwa, neolit; osada, kultura łużycka z epoki brązu.	IV, III	OW	
Powiat oleśnicki, gmina Twardogóra, obręb ewidencyjny Grabowno Małe - 02-14-085-0010	242	Stanowisko archeologiczne	13-18-3-18-304 -k -00	Twardogóra, Grabowno Małe, 323	3/4/75-32 AZP	Kurhan, kultura łużycka z II-III okresu epoki brązu	II	OW	
Powiat oleśnicki, gmina Twardogóra, obręb ewidencyjny Grabowno Małe - 02-14-085-0010	243	Stanowisko archeologiczne	13-18-3-18-304 -k -00	Twardogóra, Grabowno Małe, 323	8/6/75-32 AZP	Ślad osadnictwa, wczesne średniowiecze.	IV	OW	
Powiat oleśnicki, gmina Twardogóra, obręb ewidencyjny Grabowno Małe - 02-14-085-0010	244	Stanowisko archeologiczne	13-18-3-18-304 -j -00, 13-18-3-18-304 -k -00	Twardogóra, Grabowno Małe, 323	7/13/75-32 AZP	Osada, wczesne średniowiecze; ślad osadnictwa, wczesne średniowiecze (VIII-1. poł. X w.); ślad osadnictwa wczesne średniowiecze (2 poł. X w. – XI w.); osada, średniowiecze.	III, IV, III	OW	
Powiat oleśnicki, gmina Twardogóra, obręb ewidencyjny Grabowno Małe - 02-14-085-0010	245	Stanowisko archeologiczne	13-18-3-18-304 -d -00, 13-18-3-18-304 -l -00	Twardogóra, Grabowno Małe, 323	8/14/75-32 AZP	Osada, kultura przeworska; osada, wczesne średniowiecze (VI-IX w.).	III	OW	
Powiat oleśnicki, gmina Twardogóra, obręb ewidencyjny Grabowno Małe - 02-14-085-0010	246	Stanowisko archeologiczne, Stanowisko objęte strefą „W” ochrony archeologicznej	13-18-3-18-304 -c -00	Twardogóra, Grabowno Małe, 323	Nr rej. zabytków 110/Arch/1965 z 21.04.1965 r.4/10/75-32 AZP	Grodzisko, wczesne średniowiecze (VI-IX w.).	II	OW	
Powiat oleśnicki, gmina Twardogóra, obręb ewidencyjny Grabowno Małe - 02-14-085-0010	247	Strefa ochrony konserwatorskiej „OW” dla zabytków archeologicznych	13-18-3-18-304 -a -00, 13-18-3-18-304 -b -00, 13-18-3-18-304 -b -00, 13-18-3-18-305 -a -00, 13-18-3-18-305 -b -00, 13-18-3-18-305 -d -00, 13-18-3-18-305 -f -00	Twardogóra, Grabowno Małe, 323, 324	-	-	I	OW	Brak informacji o stanowisku sugeruje, iż informacje mogą znajdować się w archiwum WKZ, gdzie na mapie może być lokalizacja, a w danych na karcie AZP może znajdować się określenie związane z chronologią i przynależnością kulturową

Powiat oleśnicki, gmina Twardogóra, obręb ewidencyjny Grabowno Małe - 02-14-085-0010	248	Strefa ochrony konserwatorskiej „OW” dla zabytków archeologicznych	13-18-3-18-304 -a -00,13-18-3-18-304 -c -00, 13-18-3-18-304 -d -00, 13-18-3-18-304 -h -00, 13-18-3-18-304 -i -00, 13-18-3-18-304 -j -00, 13-18-3-18-304 -k -00, 13-18-3-18-304 -l -00, 13-18-3-18-304 -m -00, 13-18-3-18-304 -n -00, 13-18-3-18-304 -o -00, 13-18-3-18-304 -p -00, 13-18-3-18-304 -r -00, 13-18-3-18-304 -s -00, 13-18-3-18-304 -t -00, 13-18-3-18-304 -w -00, 13-18-3-18-304 -x -00, 13-18-3-18-304 -y -00,13-18-3-18-313 -l -00,	Twardogóra, Grabowno Małe, 35/3, 323, 669, 672,673	-	-	I	OW	Brak informacji o stanowisku sugeruje, iż informacje mogą znajdować się w archiwum WKZ, gdzie na mapie może być lokalizacja, a w danych na karcie AZP może mogą znajdować się określenia związane z chronologią i przynależnością kulturową
Powiat oleśnicki, gmina Twardogóra, obręb ewidencyjny Grabowno Małe - 02-14-085-0010	249	Strefa „K” ochrony krajobrazu kulturowego	13-18-3-18-304 -a -00, 13-18-3-18-304 -c -00, 13-18-3-18-305 -a -00, 13-18-3-18-305 -b -00, 13-18-3-18-305 -d -00	Twardogóra, Grabowno Małe, 323, 324	-	-	I	K	Brak informacji o stanowisku sugeruje, iż informacje mogą znajdować się w archiwum WKZ, gdzie na mapie może być lokalizacja, a w danych na karcie AZP może mogą znajdować się określenia związane z chronologią i przynależnością kulturową
Powiat trzebnicki, gmina Trzebnica, obręb ewidencyjny Biadaszków Wielki - 02-20-035-0003	250	Stanowisko archeologiczne	13-18-1-05-302 -c -00	Trzebnica, Biadaszków Wielki, 295	-	-	I	OW	Brak informacji o stanowisku sugeruje, iż informacje mogą znajdować się w archiwum WKZ, gdzie na mapie może być lokalizacja, a w danych na karcie AZP może mogą znajdować się określenia związane z chronologią i przynależnością kulturową
Powiat trzebnicki, gmina Trzebnica, obręb ewidencyjny Biadaszków Wielki - 02-20-035-0003	251	Stanowisko archeologiczne	13-18-1-05-306 -a -00	Trzebnica, Biadaszków Wielki, 293/306	-	-	I	OW	Brak informacji o stanowisku sugeruje, iż informacje mogą znajdować się w archiwum WKZ, gdzie na mapie może być lokalizacja, a w danych na karcie AZP może mogą znajdować się określenia związane z chronologią i przynależnością kulturową
Powiat trzebnicki, gmina Trzebnica, obręb ewidencyjny Brzeziny - 02-20-035-0006	252	Strefa „K” ochrony krajobrazu kulturowego	Fragment oddziału: 13-18-1-05-287	Trzebnica, Brzeziny	-	-	I	K, OW	Brak informacji o stanowisku sugeruje, iż informacje mogą znajdować się w archiwum WKZ, gdzie na mapie może być lokalizacja, a w danych na karcie AZP może mogą znajdować się określenia związane z chronologią i przynależnością kulturową

Powiat trzebnicki, gmina Trzebnica, obręb ewidencyjny Koczurki - 02-20-035- 0015	253	Stanowisko archeologiczne	13-18-1-05-313 -d -00, 13- 18-1-05-313 -g -00	Trzebnica, Koczurki, 158	-	-	I	OW	Brak informacji o stanowisku sugeruje, iż informacje mogą znajdować się w archiwum WKZ, gdzie na mapie może być lokalizacja, a w danych na karcie AZP może znajdować się określenia związane z chronologią i przynależnością kulturową
Powiat trzebnicki, gmina Trzebnica, obręb ewidencyjny Koczurki - 02-20-035- 0016	254	Stanowisko archeologiczne	13-18-1-04-295 -i -00, 13- 18-1-04-295 -j -00, 13-18-1- 04-295 -k -00	Trzebnica, Skoroszów, 362	-	-	I	OW	Brak informacji o stanowisku sugeruje, iż informacje mogą znajdować się w archiwum WKZ, gdzie na mapie może być lokalizacja, a w danych na karcie AZP może znajdować się określenia związane z chronologią i przynależnością kulturową
Powiat trzebnicki, gmina Trzebnica, obręb ewidencyjny Skoroszów - 02-20- 035-0029	255	Strefa „K” ochrony krajobrazu kulturowego	Fragment oddziału: 13-18-1- 04-295	Trzebnica, Skoroszów	-	-	I	K, OW	Brak informacji o stanowisku sugeruje, iż informacje mogą znajdować się w archiwum WKZ, gdzie na mapie może być lokalizacja, a w danych na karcie AZP może znajdować się określenia związane z chronologią i przynależnością kulturową
Powiat trzebnicki, gmina Trzebnica, obręb ewidencyjny Ujeździec Wielki - 02- 20-035-0034	256	Strefa „K” ochrony krajobrazu kulturowego	13-18-1-05-308 -g -00	Trzebnica, Ujeździec Wielki, 228/308	-	-	I	K, OW	Strefa „K” ochrony krajobrazu kulturowego obejmuje tereny harmonijnego współistnienia krajobrazu przyrodniczego z historyczną zabudową lub obszary o wyglądzie ukształtowanyDziałania konserwatorskie w strefie „K” obejmują restaurację zabytkowych elementów krajobrazu urządzonego, ochronę krajobrazu naturalnego przestrzenie związanego z historycznym założeniem, ochronę form i sposobu użytkowania terenów takich jak: układy dróg, miedz, zadrzewień, alei, szpalerów, grobli, stawów, przebiegu cieków wodnych.m w wyniku działalności człowieka.

Powiat trzebnicki, gmina Zawonia, obręb ewidencyjny Czeszów - 02-20-052-0004	257	Stanowisko archeologiczne, Stanowisko objęte strefą „W” ochrony archeologicznej	13-18-3-18-272 -d -00, 13-18-3-18-273 -b -01, 13-18-3-18-273 -b -99, 13-18-3-18-273 -d -00	Zawonia, Czeszów, 853/272, 854/273	3/34/74-31 AZP	Cmentarzysko kurhanowe - 10 kurhanów, kultura łużycka epoki brązu.	II	W, OW	
Powiat trzebnicki, gmina Zawonia, obręb ewidencyjny Czeszów - 02-20-052-0004	258	Stanowisko archeologiczne, Stanowisko objęte strefą „W” ochrony archeologicznej	13-18-3-18-253 -a -00, 13-18-3-18-253 -b -00, 13-18-3-18-253 -c -00, 13-18-3-18-253 -d -00, 13-18-3-18-253 -f -00, 13-18-3-18-253 -g -00, 13-18-3-18-271 -b -00, 13-18-3-18-272 -a -00, 13-18-3-18-272 -b -00, 13-18-3-18-272 -c -00,	Zawonia, Czeszów, 839/253, 852/271, 853/272	4/35/74-31 AZP	Gródek stożkowaty, średniowiecze.	II	W, OW	
Powiat trzebnicki, gmina Zawonia, obręb ewidencyjny Czeszów - 02-20-052-0004	259	Stanowisko archeologiczne, Stanowisko objęte strefą „W” ochrony archeologicznej	13-18-3-16-291 -g -00, 13-18-3-16-291 -j -00, 13-18-3-16-291 -k -00, 13-18-3-16-291 -r -00	Zawonia, Czeszów, 921/3	1/32/74-30 AZP	Cmentarzysko kurhanowe, II okres epoki brązu.	II	W, OW	
Powiat trzebnicki, gmina Zawonia, obręb ewidencyjny Czeszów - 02-20-052-0004	260	Strefa „OW” obserwacji archeologicznej	13-18-3-16-292 -o -00, 13-18-3-16-292 -p -00, 13-18-3-16-292 -r -00, 13-18-3-16-292 -s -00, 13-18-3-16-322 -n -00, 13-18-3-16-324 -h -00, 13-18-3-16-324 -m -00, 13-18-3-16-324 -n -00, 13-18-3-16-324 -o -00, 13-18-3-16-324 -p -00	Zawonia, Czeszów, 588/2, 598/292, 908, 909, 912	-	-	I	OW	Brak informacji o stanowisku sugeruje, iż informacje mogą znajdować się w archiwum WKZ, gdzie na mapie może być lokalizacja, a w danych na karcie AZP może mogą znajdować się określenia związane z chronologią i przynależnością kulturową
Powiat trzebnicki, gmina Zawonia, obręb ewidencyjny Czeszów - 02-20-052-0004	261	Strefa „K” ochrony konserwatorskiej	13-18-3-16-292 -o -00, 13-18-3-16-322 -n -00, 13-18-3-16-324 -h -00, 13-18-3-16-324 -m -00, 13-18-3-16-324 -n -00, 13-18-3-16-324 -o -00, 13-18-3-16-324 -p -00	Zawonia, Czeszów, 588/2, 908, 909, 912	-	-	I	K	Brak informacji o stanowisku sugeruje, iż informacje mogą znajdować się w archiwum WKZ, gdzie na mapie może być lokalizacja, a w danych na karcie AZP może mogą znajdować się określenia związane z chronologią i przynależnością kulturową
Powiat trzebnicki, gmina Zawonia, obręb ewidencyjny Czeszów - 02-20-052-0004	262	Strefa „B” ochrony konserwatorskiej	13-18-3-16-292 -o -00, 13-18-3-16-292 -p -00, 13-18-3-16-322 -n -00, 13-18-3-16-324 -h -00, 13-18-3-16-324 -m -00, 13-18-3-16-324 -n -00, 13-18-3-16-324 -o -00, 13-18-3-16-325 -b -00	Zawonia, Czeszów, 588/2, 598/292, 895/325, 908, 909, 912	-	Strefa obejmuje obszar historycznego układu ruralistycznego.	I	B	

Powiat trzebnicki, gmina Zawonia, obręb ewidencyjny Złotów - 02-20-052-0022	263	Stanowisko archeologiczne, Stanowisko objęte strefą „W” ściślej ochrony archeologicznej	13-18-3-16-288 -b -00, 13- 18-3-16-288 -c -00, 13-18- 3-16-288 -d -00, 13-18-3- 16-289 -a -00, 13-18-3-16- 289 -a -00	Zawonia, Złotów, 747, 748	Nr rej. zabytków 276/Arch/67, 1/1/75-31 AZP wg MPZP 2007 r. 6/68/74-31 AZP wg Studium 2021 r.	Cmentarzysko kurhanowe z okresu neolitu.	II	W, OW	
Powiat trzebnicki, gmina Zawonia, obręb ewidencyjny Złotów - 02-20-052-0022	264	Strefa „K” ochrony krajobrazu kulturowego	13-18-3-16-297 -i -00	Zawonia, Złotów, 726	-	-	I	K, OW	
Powiat trzebnicki, gmina Zawonia, obręb ewidencyjny Złotów - 02-20-052-0022	265	Strefa „OW” ochrony zabytków archeologicznych	13-18-3-16-298 -j -00	Zawonia, Złotów, 725	-	-	I	OW	Brak informacji o stanowisku sugeruje, iż informacje mogą znajdować się w archiwum WKZ, gdzie na mapie może być lokalizacja, a w danych na karcie AZP może mogą znajdować się określenia związane z chronologią i przynależnością kulturową
Powiat trzebnicki, gmina Zawonia, obręb ewidencyjny Złotów - 02-20-052-0022	266	Stanowisko archeologiczne	13-18-3-16-286 -d -00	Zawonia, Złotów, 713/286	2/65/74-31 AZP	Osada, neolit.	III	OW	
Powiat trzebnicki, gmina Zawonia, obręb ewidencyjny Złotów - 02-20-052-0022	267	Stanowisko archeologiczne	13-18-3-16-289 -g -00	Zawonia, Złotów, 747	3/66/74-31 AZP	Osada, mezolit.	III	OW	
Powiat trzebnicki, gmina Zawonia, obręb ewidencyjny Złotów - 02-20-052-0022	268	Stanowisko archeologiczne	13-18-3-16-290 -k -00, 13- 18-3-16-290 -g -00	Zawonia, Złotów, 746	16/69/74-31 AZP	Ślad osadnictwa, pradzieje.	IV	OW	



MAPA SYTUACYJNO-PRZEGLĄDOWA
 OBSZARÓW CHRONIONYCH
 I FUNKCJI LASU
 NADLEŚNICTWO
MILICZ
 OBREBY
 MILICZ, CIESZKÓW, KUBRYK
 REGIONALNA DYREKCJA LASÓW PAŃSTWOWYCH WE WROCŁAWIU
 Stan na 1.01.2016 r.
 POWIERZCHNIA OGÓLNA 26 353,85 ha
 POWIERZCHNIA ZASIĘGU TERYTORIALNEGO NADLEŚNICTWA 655,75 km²
 Skala 1 : 50 000
 Układ współrzędnych "PUWG 1992"

LEGENDA

- Siedziba nadleśnictwa
- Siedziba leśnictwa
- Numer leśnictwa
- Dostrzeżenia przeciwpożarowa
- Pomnik przyrody
- Parking
- Siedziba starostwa powiatowego
- Siedziba urzędu gminy
- Most
- Przejazd kolejowy
- Cieki i zbiorniki wodne
- Podział powierzchniowy sąsiednich jednostek LP
- Miejscowości
- Stanowiska gatunku chronionego zwierząt
- Stanowiska gatunku chronionego roślin
- Stanowiska gatunku chronionego zwierząt
- Granice zasięgu terytorialnego nadleśnictwa
- Granice obrębów leśnych
- Granice leśnictw
- Dostrzeżenia przeciwpożarowa
- Granice parku krajobrazowego
- Granice powiatów
- Granice gmin
- Linie kolejowe
- Drogi krajowe
- Drogi wojewódzkie
- Drogi gminne
- Drogi powiatowe
- Granice krain przyrodniczo-leśnych
- Granice mezoregionów
- Widoczną kategorię ochronności
- Wyłączone drzewostany nasienne
- Ochronne cenne
- Ochronne badawcze
- Ostoje zwierząt
- W miastach i wokół miast
- Lasy wodochronne
- Użytek ekologiczny
- Obszary Natura 2000
- Obszary specjalnej ochrony ptaków (OSO)
- Specjalne obszary ochrony siedlak (SOO)
- Siedziska Natura 2000

Podkład topograficzny: Mapa wektorowa poziomu 2 (VLM2)
 Stan aktualności podkładu topograficznego: 2002 r.

Wykonano w Biurze Urzędzenia Lasu i Geodezji Leśnej
 Oddział w Brzegu
 Wykonali: Daniel Zegan
 Sprawdził: Stanisław Grzeszczak

PODZIAŁ NA LEŚNICTWA

Nr	Nazwa	Siedziba	Numery oddziałów	Pow. ha	
01	Wąlcowo	35 c	1-10, 24-25, 27-42, 42A, 43-63, 115-117, 121-123	1 497,63	
02	Kaszowo	11 g	11, 64-65, 67-68, 68A, 69-72, 74-114, 118-120, 124-125	1 442,50	
03	Lasowice	149 p	126-145, 145A, 146-180, 189-197	1 734,77	
04	Skoroszew	295 fx	205-213, 221-229, 237-245, 253-261, 269-278, 288-301, 301A	1 743,28	
05	Breźnie	287 gx	198-204, 214-220, 230-236, 246-252, 262-268, 279-287, 302-315	1 791,86	
Razem obręb Milicz					8 210,04
06	Zwierzyńc	41 r	1-44, 93-103	1 392,09	
07	Sędziszyc	49 p	45-92	1 248,53	
08	Gądkowice	122 h	104-131, 136-171	1 536,47	
09	Rakłowice	200 ix	173-232	1 538,27	
10	Gogolowice	264 g	233-238, 238A, 238B, 239-278	1 666,01	
11	Wróblemiec	280 x	132-135, 280-331, 331A, 332-335	1 531,57	
17	Świątoszyn	11 g obr. Milicz	279, 342-384	1 340,78	
Razem obręb Cieszków					9 744,62
12	Grabownica	61 h	1-23, 55-96	1 533,31	
13	Krosnice	111 d	43-44, 44A, 45, 45A, 46-54, 97-100, 100A, 100B, 108-121, 128-135, 148-149	1 274,46	
14	Dziewiętin	151 h	122-127, 136-147, 150-189	1 603,55	
15	Kubryk	247 g	101-106, 106A, 107, 190-217, 217A, 218-237	1 591,91	
16	Bukowice	240 m	238-242, 245-250, 257-262, 276-281, 285-292, 294-298, 320-327	1 163,57	
18	Bukowinka	283 l	243-244, 251-256, 263-269, 269A, 270-275, 282-284, 293, 293A, 299-319	1 232,39	
Razem obręb Kubryk					6 399,19
NADLEŚNICTWO (obr. Milicz)					26 353,85



Projekt wystąpienia do regionalnego dyrektora ochrony środowiska w sprawie zakresu i szczegółowości prognozy oddziaływania planu urządzenia lasu na środowisko i obszary Natura 2000

Regionalny Dyrektor Ochrony Środowiska we Wrocławiu

Na podstawie art. 53 ustawy z dnia 3 października 2008 r. o udostępnianiu informacji o środowisku i jego ochronie, udziale społeczeństwa w ochronie środowiska oraz o ocenach oddziaływania na środowisko (Dz.U. z 2022 r. poz. 1029), zwanej dalej ustawą o udostępnianiu, wnioskuję o uzgodnienie zakresu i stopnia szczegółowości informacji wymaganych w prognozie oddziaływania na środowisko planu urządzenia lasu dla nadleśnictwa.

Proponuje się przyjęcie zakresu i stopnia szczegółowości przeprowadzanej prognozy, zgodnego z treścią art. 51 ust. 2 i art. 52 ust. 1 i 2 wymienionej wyżej ustawy oraz uwzględniającego „Ramowe wytyczne w sprawie zakresu i stopnia szczegółowości prognozy oddziaływania na środowisko planu urządzenia lasu”, które Minister Janusz Zaleski wprowadził do stosowania 18 sierpnia 2011 roku. Zakłada się, że stopień szczegółowości przedstawionych analiz będzie dostosowany do stopnia szczegółowości projektu planu urządzenia lasu i programu ochrony przyrody, będącego jego częścią.

W zakresie rozwiązań szczegółowych proponuje się, aby prognoza składała się, co najmniej, z następujących części (rozdziałów):

1. Wstęp
2. Streszczenie w języku niespecjalistycznym - zgodnie z art. 51 ust. 2 lit. e) ustawy o udostępnianiu
3. Wykaz stosowanych skrótów i pojęć
4. Informacje ogólne



- a) Położenie nadleśnictwa
- b) Podstawa formalno-prawna

W tej części wymienione będą akty prawa krajowego i wspólnotowego wyznaczające ramy prawne opracowywanego dokumentu oraz konwencje międzynarodowe, mające zastosowanie podczas sporządzania prognozy.

- c) Zakres prognozy

Opis treści wynikający z zapisów ustawowych i dokonanych uzgodnień z właściwymi organami.

- d) Zawartość projektu planu urządzenia lasu
- e) Główne cele projektu planu urządzenia lasu
- f) Metody zastosowane przy sporządzaniu prognozy

Obejmować będą opis przyjętej metodyki sporządzania planu urządzenia lasu i prognozy do planu, w tym wyszczególnienie wykorzystanych do sporządzenia prognozy dokumentów i ich źródeł. Szczególnie istotny będzie tu opis metodyki przypisania wskazań gospodarczych do poszczególnych przedmiotów ochrony oraz sposób oceny wpływu realizacji zapisów projektu planu urządzenia lasu na środowisko. Zakłada się, że ocena wpływu zapisów projektu planu na poszczególne elementy środowiska dokonywana będzie metodą ekspercką, ponieważ w większości przypadków niemożliwe jest przyjęcie obiektywnych kryteriów. Proponuje się dokonanie analizy oddziaływań metodą macierzową, z użyciem następującej skali:

- + oddziaływanie pozytywne,
- oddziaływanie negatywne,
- 0 brak oddziaływania lub oddziaływanie neutralne,
- 1 oddziaływanie krótkoterminowe,
- 2 oddziaływanie średnioterminowe,
- 3 oddziaływanie długoterminowe.

Potencjalna możliwość wystąpienia oddziaływania skumulowanego, pośredniego lub wtórnego przedstawiona zostanie w formie opisowej w części analizującej wpływ postanowień planu urządzenia lasu na środowisko i obszary Natura 2000.

- g) Propozycje dotyczące przewidywanych metod analizy skutków realizacji postanowień projektu planu i częstotliwość jej przeprowadzania



Proponuje się, aby w tej części zawrzeć opis metody monitorowania realizacji obligatoryjnych zadań gospodarczych przez organ nadzorujący, którym jest, zgodnie z zapisem art. 34 pkt. 2c) ustawy z dnia 28 września 1991 r. o lasach, dyrektor regionalnej dyrekcji Lasów Państwowych. Obiektywny pomiar realizacji planu urządzenia lasu zapewniać powinien monitoring następujących wskaźników:

- powierzchnia lasów według rzeczywistych składów gatunkowych i wieku dla siedlisk przyrodniczych i siedlisk gatunków w obszarach Natura 2000,
- pozyskanie drewna według kategorii użytkowania w jednostkach planowania urządzeniowego oraz dla siedlisk przyrodniczych i siedlisk gatunków w obszarach Natura 2000 w wymiarze powierzchniowym i miąższościowym,
- zestawienie gruntów zalesionych według siedlisk przyrodniczych.

Odnośnie częstotliwości – wnioskuje się o przyjęcie dziesięcioletnich terminów raportowania, zgodnie z przyjętym cyklem sporządzania planów urządzenia lasu.

- h) Informacja o możliwym transgranicznym oddziaływaniu na środowisko projektu planu
- i) Cele ochrony środowiska ustanowione na szczeblu międzynarodowym, wspólnotowym i krajowym istotne z punktu widzenia realizacji projektu planu

Proponuje się ukazanie skutków planu urządzenia lasu dla nadleśnictwa w kontekście ustaleń następujących międzynarodowych norm prawych, w tym: Konwencja o różnorodności biologicznej, Konwencja Berneńska, Konwencja Bońska, dyrektywy Unii Europejskiej; ptasia, siedliskowa oraz szkodowa. Spośród norm krajowych będą to w szczególności: ustawa o ochronie przyrody, Polityka ekologiczna państwa, Polityka leśna państwa z 1997 r., Krajowy program zwiększania lesistości, Krajowa strategia ochrony i umiarkowanego użytkowania różnorodności biologicznej, Strategia ochrony obszarów wodno-błotnych w Polsce.

- j) Powiązania projektu planu z innymi dokumentami, w tym dokumentami, dla których zostały przeprowadzone strategiczne oceny oddziaływania na środowisko

5. Określenie, analiza i ocena stanu środowiska

- a) Istniejący stan środowiska na obszarze nadleśnictwa



Zamieszczony zostanie opis aktualnego stanu środowiska przyrodniczego i kulturowego terenów administrowanych przez nadleśnictwo. Zakłada się, że podstawowym źródłem informacji o obiektach podlegających ochronie będą dane organu właściwego do spraw ochrony przyrody.

- b) Istniejące problemy ochrony przyrody istotne z punktu widzenia realizacji projektu planu
- c) Potencjalne zmiany stanu środowiska w przypadku braku realizacji projektu planu

Opis zmian stanu środowiska w przypadku braku realizacji planu urządzenia lasu ma wyłącznie charakter hipotetyczny, bowiem zaniechanie prowadzenia gospodarki leśnej, czy też wstrzymanie realizacji planu urządzenia lasu na całym obszarze nadleśnictwa nie jest możliwe, stoi bowiem w sprzeczności z obowiązującym prawem. Zawierać będzie przedstawienie skutków takiej decyzji w środowisku, zwłaszcza w odniesieniu do drzewostanów i skutków społecznych.

- d) Istniejący stan środowiska na obszarach objętych przewidywanym znaczącym oddziaływaniem

Omówienie stanu środowiska na obszarach objętych znaczącym oddziaływaniem, zarówno negatywnym, zdefiniowanym w art. 3 pkt. 1 ppkt. 17 ustawy o udostępnianiu, jak i pozytywnym.

6. Przewidywane oddziaływanie projektu planu urządzenia lasu na środowisko i obszary Natura 2000

- a) Wpływ zapisów projektu planu urządzenia lasu wyznaczających ramy dla przedsięwzięć mogących znacząco oddziaływać na środowisko
- b) Przewidywane oddziaływanie projektu planu urządzenia lasu na cele i przedmioty ochrony oraz integralność obszarów Natura 2000, w tym w szczególności oddziaływania użytkowania rębnego na stan zachowania siedlisk przyrodniczych i gatunków stanowiących przedmioty ochrony obszarów Natura 2000
- c) Wpływ ustaleń projektu planu na inne formy ochrony przyrody
- d) Przewidywane oddziaływanie projektu planu na środowisko
 - Oddziaływanie na różnorodność biologiczną
 - Oddziaływanie na ludzi



- Oddziaływanie na znane stanowiska chronionych gatunków zwierząt i roślin
- Oddziaływanie na siedliska chronionych gatunków roślin i zwierząt
- Oddziaływanie na siedliska przyrodnicze poza obszarami Natura 2000
- Oddziaływanie na wodę
- Oddziaływanie na powietrze
- Oddziaływanie na powierzchnię ziemi
- Oddziaływanie na krajobraz
- Oddziaływanie na klimat
- Oddziaływanie na zasoby naturalne
- Oddziaływanie na zabytki
- Oddziaływanie na dobra materialne
- Zbiorcza ocena oddziaływania na środowisko

7. Rozwiązania i wnioski do projektu planu urządzenia lasu

- a) Przewidywane rozwiązania mające na celu ograniczanie negatywnych oddziaływań projektu planu na środowisko

Zestawienie ewentualnych zaleceń zaproponowanych w prognozie i programie ochrony przyrody, minimalizujących stwierdzone negatywne oddziaływania.

b) Rozwiązania alternatywne do rozwiązań zastosowanych w projekcie planu
Plan urządzenia lasu jest w zasadzie dokumentem bezalternatywnym, przyjęte w nim rozwiązania wynikają z przepisów prawnych, a ich warianty są oceniane i wybierane na różnych etapach sporządzania planu, toteż ujmowane w nim rozwiązania powinny być optymalne. Tylko teoretyczną alternatywą może więc być przyjęcie wariantu zerowego (brak gospodarowania) lub wariantu maksymalnego, (np. nie uwzględniającego gospodarstw innych, niż gospodarstwo lasów gospodarczych).

- c) Trudności napotkane podczas sporządzania prognozy

W tym niedostatki techniczne, luki w wiedzy.

- d) Wnioski końcowe

8. Literatura

9. Załączniki



Załącznikiem do prognozy oddziaływania planu urządzenia lasu na środowisko i obszary Natura 2000 jest mapa obszarów chronionych i funkcji lasu.

W prognozie przewiduje się wykonanie co najmniej następujących tabel:

„Macierz przewidywanego oddziaływania planu urządzenia lasu na środowisko w granicach zasięgu terytorialnego nadleśnictwa”;

„Zestawienie zbiorcze obszaru Natura 2000 według przedmiotów ochrony oraz planowanych zabiegów gospodarczych”;

„Macierz przewidywanego oddziaływania planu urządzenia lasu na zachowanie stanu ochrony siedlisk przyrodniczych, dla których wyznaczono dany obszar Natura 2000”;

„Macierz przewidywanego oddziaływania planu urządzenia lasu na zachowanie stanu ochrony gatunków roślin i zwierząt (z wyjątkiem ptaków), dla których wyznaczono dany obszar Natura 2000”;

„Macierz przewidywanego oddziaływania planu urządzenia lasu na zachowanie stanu ochrony gatunków ptaków i ich siedlisk stanowiących przedmioty ochrony, dla których wyznaczono dany obszar Natura 2000”.

Zwracam się również o sprecyzowanie, jakie informacje i dokumenty stanowią tzw. dane wrażliwe, które nie mogą być ujawniane w trybie ustawy o udostępnianiu.

Do niniejszego wniosku załącza się protokół z posiedzenia Komisji Założeń Planu zawierający przyjęte założenia do planu urządzenia lasu dla nadleśnictwa i mapę obszarów chronionych.

Wrocław, 08.11.2023 r.

Zn. spr.: ZL.003.8.2023

Sz. P.
Marcin Całów
Nadleśniczy
Nadleśnictwa Milicz

*Dotyczy: wniosku o zróżnicowanie wieku rębności dla sosny w Nadleśnictwie Milicz
podjętego wstępnie na Komisji Założeń Planu*

Regionalna Dyrekcja Lasów Państwowych we Wrocławiu informuje, że nie będzie występować o zgodę do Dyrektora Generalnego Lasów Państwowych o przyjęcie przeciętnego wieku rębności spoza dopuszczalnego zakresu zgodnie z wnioskiem o zróżnicowanie wieku rębności dla sosny w Nadleśnictwie Milicz podjętym wstępnie na Komisji Założeń Planu w dniu 21 czerwca 2023 roku.

Podstawą takiej decyzji jest opinia Kierownika Zespołu Ochrony Lasu we Wrocławiu, którą przesyła się w załączeniu.

Krzysztof Pagórski
p.o. Zastępca Dyrektora ds. Gospodarki
Leśnej
/dokument podpisany elektronicznie/

Otrzymują

1. Wydział Rzecznika Prasowego RDLP we Wrocławiu z prośbą o zamieszczenie w Biuletynie Informacji Publicznej.

Do wiadomości

1. Zespołu Ochrony Lasu we Wrocławiu.

Sprawę prowadzi: **Kamil Błoński**, Wydział Zarządzania Zasobami Leśnymi



kamil.blonski@wroclaw.lasy.gov.pl



tel. +48 71 377 17 24, tel. IP: 1371 362
GSM: 695 252 231

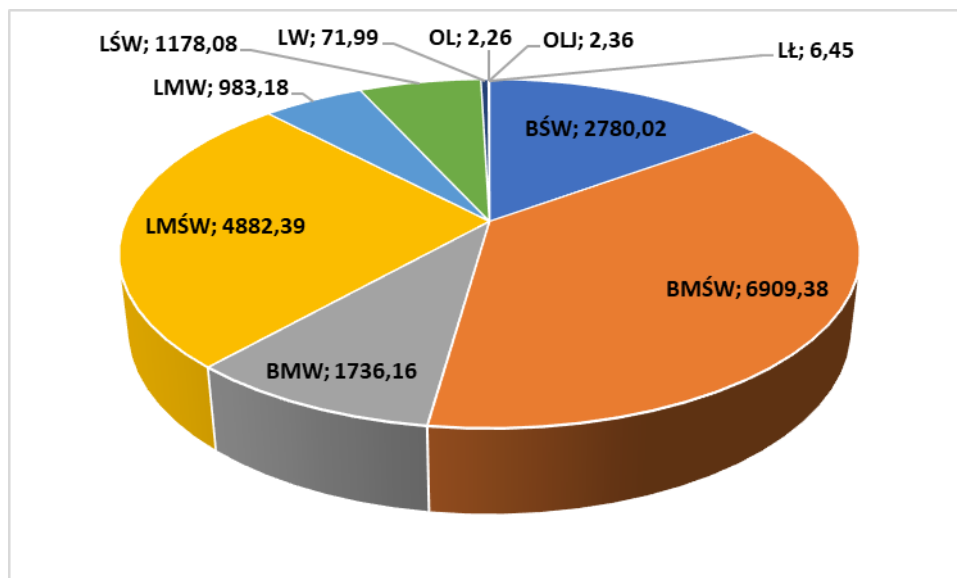
Wrocław, 20.10.2023 r.

Zn. spr.: ZOL.9.003.1.2023

Sz. P.
Tadeusz Łozowski
Dyrektor Regionalnej Dyrekcji
Lasów Państwowych we Wrocławiu

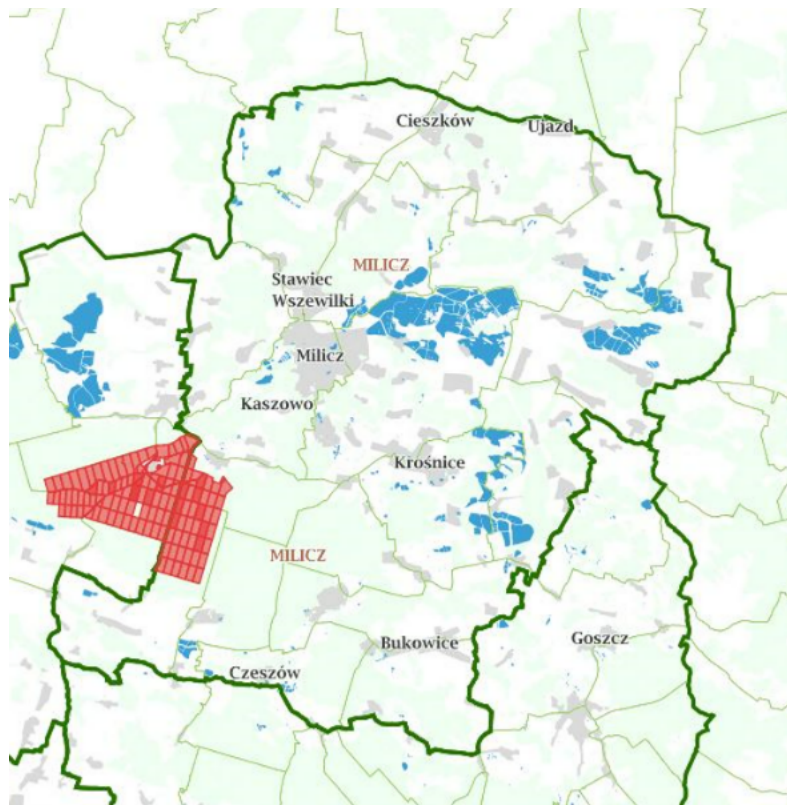
Dotyczy: opinia ZOL wniosku Komisji Założeń Planu dotyczącego obniżenia wieku rębności dla sosny w Nadleśnictwie Milicz

Komisja Założeń Planu w dn. 21 czerwca br. zaopiniowała pozytywnie wniosek dotyczący obniżenia przeciętnego wieku rębności dla sosny do 90 lat, co wykracza poza dopuszczalny zakres ustalony w wykazie opracowanym przez Instytut Badawczy Leśnictwa. Drzewostany sosnowe na siedliskach lasowych zajmują w Nadleśnictwie Milicz (wg stanu na 1.01.2023 – źródło Bank Danych o Lasach) 7115,64 ha, co stanowi 34% ogólnej powierzchni drzewostanów z sosną jako gatunkiem panującym:

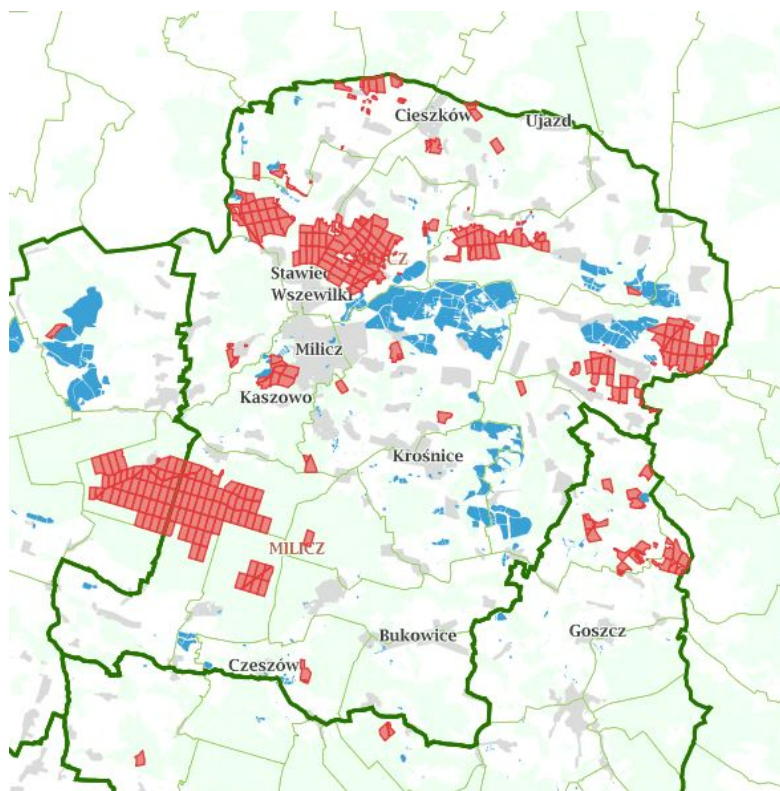


Zespół Ochrony Lasu przeanalizował materiały dotyczące szkód i zagrożeń w drzewostanach sosnowych spowodowanych czynnikami biotycznymi i abiotycznymi w latach ubiegłych oraz ocenił ich wpływ na stan zdrowotny i sanitarny drzewostanów sosnowych. W Nadleśnictwie Milicz wyznaczone są obszary gradacyjne dla

szkodników pierwotnych sosny. W związku z masowym wystąpieniem brudnicy mniszki (1994 r. – 1210 ha) oraz boreczników sosnowych (2013r.). W 2013 roku powierzchnia zagrożona występowaniem szkód od borecznika sosnowca wynosiła 5020 ha.



1. Ogniska gradacyjne
w obszarze
Nadleśnictwa Milicz:
– brudnica mniszka



2. Ogniska gradacyjne
w obszarze
Nadleśnictwa Milicz:
– boreczniki sosnowe

W obecnym czasie nie obserwuje się aktywności w/w owadów, która byłaby związana z koniecznością ich ograniczania. Brudnica mniszka preferuje przede wszystkim drzewostany sosnowe młodszych klas wieku (II, III). W przypadku boreczników sosnowych wiek drzewostanu nie odgrywa takiej roli. W okresie gradacji opanowywane są drzewostany sosnowe we wszystkich klasach wieku.

Zagrożeniem ostatnich lat dla drzewostanów sosnowych okazało się występowanie jemioli. W okresach deficytu wody silnie osłabione przez jemiolę sosny mogą być opanowywane przez szkodniki owadzie i zamierać.

Na terenie Nadleśnictwa Milicz odnotowano w roku ubiegłym ponad 1793 ha drzewostanów sosnowych opanowanych przez jemiolę w różnym stopniu nasilenia:

Suma z pow. uszkodzona wg st. uszkodzenia					
stopień uszkodzenia	typ siedl.	Suma			
1 ST	BMŚW	450,36			
	BMW	147,35			
	BŚW	153,85			
	LMŚW	226,85			
	LMW	29,56			
	LŚW	63,93			
	LW	5,23			
	1 ST Suma		1077,13		
2 ST	BMŚW	256,19			
	BMW	37,73			
	BŚW	89,91			
	LMŚW	188,05			
	LMW	32,01			
	LŚW	44,08			
	LW	1,57			
	2 ST Suma		649,54		
3 ST	BMŚW	14,61			
	BMW	19,03			
	BŚW	1,65			
	LMŚW	20,14			
	LMW	1,64			
	LŚW	9,45			
	3 ST Suma		66,52		
	Suma końcowa		1793,19		
			Suma z pow. uszkodzona		
			typ siedl.	Pow. w ha	
			BMŚW	721,16	
			BMW	204,11	
			BŚW	245,41	
			Siedl. Borowe	1170,68	
			LMŚW	435,04	
			LMW	63,21	
			LŚW	117,46	
			LW	6,8	
			Siedl. Lasowe	622,51	
			Suma końcowa	1793,19	

Na siedliskach lasowych jemiolę na sośnie odnotowano na pow. 622,51 ha a na siedliskach borowych na 1170,68ha.






Stan sanitarny i zdrowotny drzewostanów sosnowych Nadleśnictwa Milicz na siedliskach lasowych nie wskazuje na zagrożenie trwałości lasu w najbliższym dziesięcioleciu, zatem nie uzasadnione jest obniżenie wieku rębności tych drzewostanów.

Z poważaniem,
Jarosław Góral
Kierownik Zespołu Ochrony Lasu we
Wrocławiu
/podpisano elektronicznie/

Lista obecności

Lista obecności na Naradzie Urzędniowej dla Nadleśnictwa Milicz

Lp.	Imię, nazwisko	Nazwa instytucji / jednostki organizacyjnej	Podpis
1.	Robert Szlachetka	RDLP Wrocław	
2.	Artur Jakubowski	RDOP Wrocław	
3.	Marcin Cichy	Nadleśnictwo Milicz	
4.	Paweł Kucharski	Nadleśnictwo Milicz	
5.	Artur Paprocki	Nietwo Milicz	
6.	Zemsta Betsa	Nietwo Milicz	
7.	GOR JUREK	Nietwo Milicz	
8.	Estera Grodzka	Nietwo Milicz	
9.	Róża Kumpisła-Bełnańska	Nietwo Milicz	
10.	Mariusz Jucha	Nadleśnictwo Milicz	
11.	Medina Antkowiak-Jurek	Nietwo Milicz	
12.	CEZARY TAJER	Dzielnice Zespół Pracowników Pracowników	
13.	PIOTR TYSKO-CHMIELOWIEC	F-ga Eksploatacji Pentamentu DB	
14.	ANNA HAPLIŃNIK	RDOS WROCLAW	
15.	Rafał Klodek	RDOS Wrocław	
16.	Bernadeta Micholajczak	RDLP Wrocław	
17.	Tomasz Kowalski	RDCP Wrocław	
18.	Milena Sokolowska	RDCP WROCLAW	
19.	Grzegorz Goral	RDLP we Wrocławiu	
20.	Jarostaw Goral	Zespół Ochrony Lasu we Wrocławiu	

21.	Andrzej Kozak	BULIGL / o Bnep	Kozak
22.	Dziotr Kubala	BULIGL / o. P. n	
23.	Marek Motyjaszczyk	BULIGL o. Bny	M. Motyjaszczyk
24.	Witold Pietryński	UG Krosno	
25.	Dorota Perłowska	UG Krosno	Perłowska
26.	Iwona Koziet	DUH	
27.	Zofia Sietynka	Funkcyjna Dolny Zaryzy	
28.	Waldemar Zajączkowski	Wrocławski	
29.	Kamil Błeski	RDC Pw Wrocław	Błeski
30.			
31.			
32.			
33.			
34.			
35.			
36.			
37.			
38.			
39.			
40.			
41.			
42.			
43.			

Wrocław, 04.04.2024

Lista obecności*

Lista obecności na Naradzie Urzędzeniowej dla Nadleśnictwa Milicz

* lista osób uczestniczących w NU poprzez wideokonferencję

Nazwa	E-mail uczestnika
Adrian	adrian_m1@tlen.pl
Ewa Szmigiel	e.szmigiel@milicz.pl
Jarosław Nowak GM	j.nowak@milicz.pl
KP PSP Milicz	pz@kppspmilicz.pl
KP PSP Trzebnica	tbilski@straztrzebnica.pl
Karolczak Michał	michal.karolczak@wroclaw.lasy.gov.pl
Magdalena Fortniak	magdalena.fortuniak@gmail.com
Piotr	piotr.gasztych@wroclaw.lasy.gov.pl
Piotr Kyc	piotr.kyc@wroclaw.lasy.gov.pl
Starostwo Powiatowe w Miliczu N.Kalicka	nicola.kalicka@milicz-powiat.pl
Starostwo Powiatowe w Trzebnicy	k.wnuk@powiat.trzebnica.pl
Sylwia	sylwia.grzeda@wody.gov.pl

Sporządził:

GLÓWNY SPECJALISTA SŁUŻBY LEŚNEJ

Kamil Błoński

Kamil Błoński

Skład zespołu lokalnej współpracy (ZLW) w Nadleśnictwie Milicz

Samorządy:

1. Starostwo Powiatowe w Miliczu (tel. 71 384 07 64):
Krzysztof Firek (e-mail: krzysztof.firek@milicz-powiat.pl).
2. Gmina Milicz (tel. 71 384 00 04):
Ewa Bezpałko-Szmigiel (e-mail: e.szmigiel@milicz.pl)
Jarosław Nowak (e-mail: j.nowak@milicz.pl)
3. Gmina Cieszków (tel. 71 384 81 02):
Władysław Szydelko (e-mail: wladyslaw.szydelko@cieszkow.pl)
4. Gmina Krośnice (tel. 71 384 60 00):
Dorota Perlińska (e-mail: dperlinska@ug.krosnice.pl)
Witold Pęczynski (e-mail: wpelczynski@ug.krosnice.pl)
5. Gmina Trzebnica (tel. 71 312 06 11):
Marek Długozima (e-mail: sekretariat@um.trzebnica.pl),
Szczepan Gurboda (e-mail: szczepan.gurboda@um.trzebnica.pl)

Stowarzyszenia lokalne i mieszkańcy:

1. Partnerstwo dla Doliny Baryczy (tel. 71 383 04 32):
Piotr Tyszko Chmielowiec (e-mail: piotr.tyszko@gmail.com)
Inga Demianiuk-Ozga (e-mail: inga@nasza.barycz.pl)
2. Stawy Milickie (tel. 71 384 71 10):
Wanda Kraśniewska (e-mail: w.krasniewska@stawymilickie.pl)
Kornelia Czajka (e-mail: k.czajka@stawymilickie.pl)
3. Dolnośląski Zespół Parków Krajobrazowych (tel. 71 364 27 58):
Cezary Tajer (e-mail: ctajer@dzpk.pl)
4. Sołectwo Ruda Milicka (tel. 668 128 158)
Magdalena Fortuniak (e-mail: magdalena.fortuniak@gmail.com, tel. 728 661 717)
Agnieszka Lewucha (e-mail: alewucha@gmail.com)

Przedsiębiorcy:

Brak zgłoszeń

Osoby lub instytucje, które w trakcie narady zgłosiły swój udział w pracach ZLW:

1. Zofia Pietryka – Stowarzyszenie na rzecz edukacji ekologicznej „Dolina Baryczy” (e-mail: zofiapietryka@op.pl, tel. 606 316 128).
2. Regionalna Dyrekcja Ochrony Środowiska we Wrocławiu (e-mail: sekretariat.wroclaw@rdos.gov.pl tel.: 71 74 79 300).

Wrocław, 13.03.2024 r.

Zn. spr.: ZL.0050.12.2024

Ramowy regulamin działania Zespołu Lokalnej Współpracy podczas prac urzędzeniowych nad wyznaczeniem obszarów o zwiększonych funkcjach społecznych

1. Zespół Lokalnej Współpracy (Zespół, ZLW), powoływany i organizowany jest przez Dyrektora RDLP na podstawie obowiązującej Instrukcji Urządzania Lasu, jako ciało doradcze i opiniodawcze przy wyznaczaniu obszarów o zwiększonych funkcjach społecznych w trakcie prac nad projektem planu urządzenia lasu (projekt PUL) dla nadleśnictwa.
2. Skład ZLW przedstawiany jest przez Dyrektora RDLP podczas Narady Urzędzeniowej (NU), spośród interesariuszy wskazanych przez nadleśniczego oraz podmiotów, które zgłosiły chęć udziału w konsultacjach po ogłoszeniu informacji w BIP RDLP o przystąpieniu do sporządzania projektu planu.
3. Na pierwszym spotkaniu ZLW, Dyrektor RDLP lub osoba przez niego wskazana przedstawia rolę Zespołu w procesie sporządzania projektu PUL oraz regulamin pracy Zespołu.
4. Spotkania ZLW odbywają się w trakcie Narady Urzędzeniowej (NU) i Narady Projektu Planu (NPP). Informacja o terminie zwołania narad podawana jest do publicznej wiadomości w BIP RDLP i na stronie internetowej nadleśnictwa co najmniej 30 dni przed zwołaniem narady.
5. Na wniosek: ZLW, nadleśnictwa lub wykonawcy projektu planu, mogą odbywać się dodatkowe spotkania w tematyce wyróżniania obszarów o szczególnym znaczeniu dla lokalnej społeczności, po uzgodnieniu terminu z nadleśnictwem dla którego sporządzany jest projekt PUL. O dodatkowym terminie spotkania członków ZLW poinformuje nadleśnictwo z 14 dniowym wyprzedzeniem.
6. Do zadań Zespołu należy:
 - a. zaopiniowanie w terminie 14 dni po NU:
 - przedstawionych założeń do projektu planu urządzania lasu;
 - propozycji wyróżnienia obszarów o szczególnym znaczeniu dla lokalnej społeczności;
 - potrzeb w zakresie zagospodarowania turystycznego;
 - b. przedstawienie opinii na naradzie projektu planu (NPP) w szczególności w zakresie:
 - problematyki wyróżnienia obszarów o szczególnym znaczeniu dla lokalnej społeczności;
 - potrzeb w zakresie zagospodarowania turystycznego.

Opinie ZLW należy przesać na adres RDLP we Wrocławiu. Brak opinii w wyznaczonym terminie oznacza akceptację dla rozwiązań przedstawionych przy tworzeniu projektu PUL. Ostateczną decyzję na temat wyznaczenia obszarów o szczególnym znaczeniu dla lokalnej społeczności podejmuje nadleśniczy po ich zaopiniowaniu przez ZLW i w uzgodnieniu z wykonawcą projektu PUL. Nadleśniczy decyzję w tej sprawie przedstawia dyrektorowi RDLP celem ostatecznego przyjęcia podczas NPP.

7. Do pozostałych zadań Zespołu należy przedstawienie propozycja podziału obszarów o zwiększonych funkcjach społecznych na strefy intensywnego i zrównoważonego oddziaływania społecznego. Zagospodarowanie lasów w strefach reguluje Zarządzenie DGLP nr 58 z dnia 5 lipca 2022 r.
8. Praca w ZLW jest dobrowolna, udział w pracach Zespołu jest nieodpłatny. Zgłoszenie do udziału w pracach ZLW jest jednocześnie akceptacją warunków Ramowego regulaminu i zgodą uczestnictwa w składzie Zespołu.
9. Zespół powinien składać się z przedstawicieli grup interesariuszy: 1. samorządowej 2. społecznej, 3. przedsiębiorców leśnych z sektorem drzewnym. Przy braku zgłoszeń interesariuszy prace odbywają się w ograniczonym składzie.
10. Pracami ZLW kieruje Dyrektor RDLP lub wskazana przez niego osoba. Możliwe jest zlecenie prowadzenia spotkań profesjonalnemu moderatorowi.
11. Do prac w ZLW Dyrektor RDLP może zaprosić inne osoby np. przedstawiciela właściwej Regionalnej Dyrekcji Ochrony Środowiska (RDOŚ), przedstawicieli reprezentujących świata nauk leśnych i biologicznych, ekspertów.
12. Poza wskazanymi powyżej, w pracach Zespołu uczestniczą przedstawiciele wykonawcy projektu PUL oraz Lasów Państwowych.
13. Podczas spotkań każda osoba pracująca w Zespole ma równy dostęp do prezentowanych materiałów oraz wszystkie strony mają zagwarantowaną jednakową możliwość zabierania głosu w omawianych sprawach.
14. Członkowie Zespołu deklarują i zgadzają się przestrzegać podstawowych zasad pracy w Zespole:
 - a. Podczas prac Zespołu omawia się wyłącznie merytoryczne zagadnienia związane z pracą ZLW,
 - b. Nie porusza się tematów nie związanych z zadaniami Zespołu,
 - c. Członkowie Zespołu odnoszą się do siebie z szacunkiem, nie dopuszcza się personalnych utarczek, agresji, manipulowania i innych działań powodujących konflikt,
 - d. W przypadku złamania powyższych zasad, prowadzący naradę może przerwać wypowiedź członka ZLW, a nawet wyłączyć go z prac.
15. Prace ZLW kończą się złożeniem opinii do ustaleń projektu PUL przedstawianych na naradzie projektu planu NPP.
16. Spotkania i narady NU i NPP z udziałem ZLW są protokołowane, a protokół podawany do publicznej wiadomości.

Zatwierdzam
Jan Dzięcielski
p.o. Dyrektora RDLP we Wrocławiu
/podpisano kwalifikowanym podpisem elektronicznym/



**Państwowe Gospodarstwo Leśne
Lasy Państwowe**

NARADA URZĄDZENIOWA DO PROJEKTU PLANU URZĄDZENIA LASU DLA NADLEŚNICTWA MILICZ NA LATA 2026-2035

Opracowano na podstawie Instrukcji Urządzania Lasu wprowadzonej do stosowania w Lasach Państwowych Zarządzeniem Nr 116 Dyrektora Generalnego Lasów Państwowych z dnia 14 grudnia 2023 r.

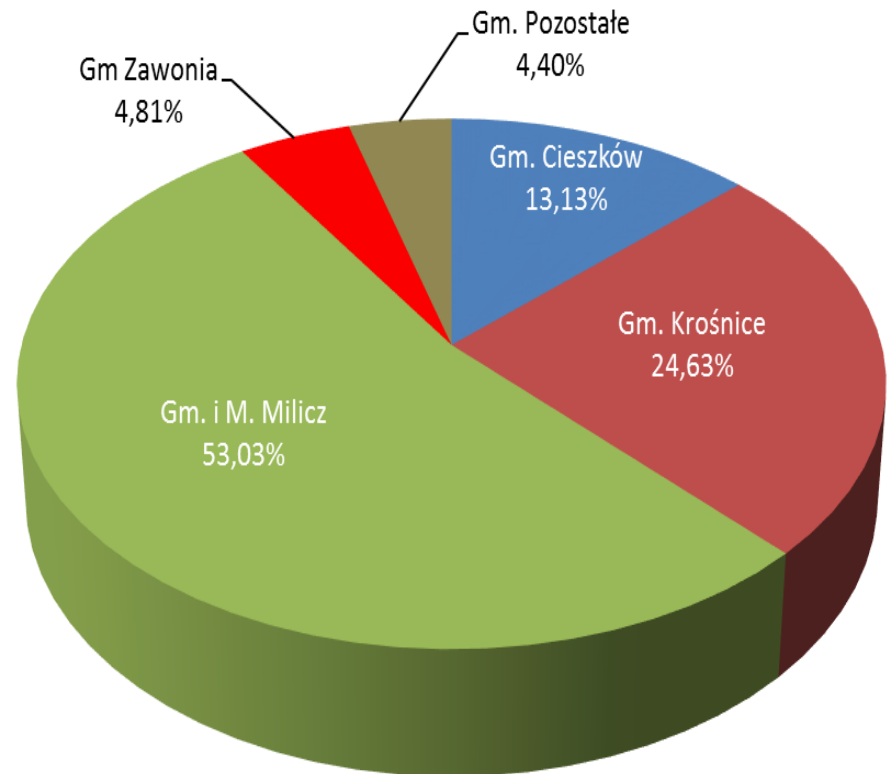
Milicz, dnia 2024
r.

www.lasy.gov.pl

Informacje ogólne dotyczące nadleśnictwa

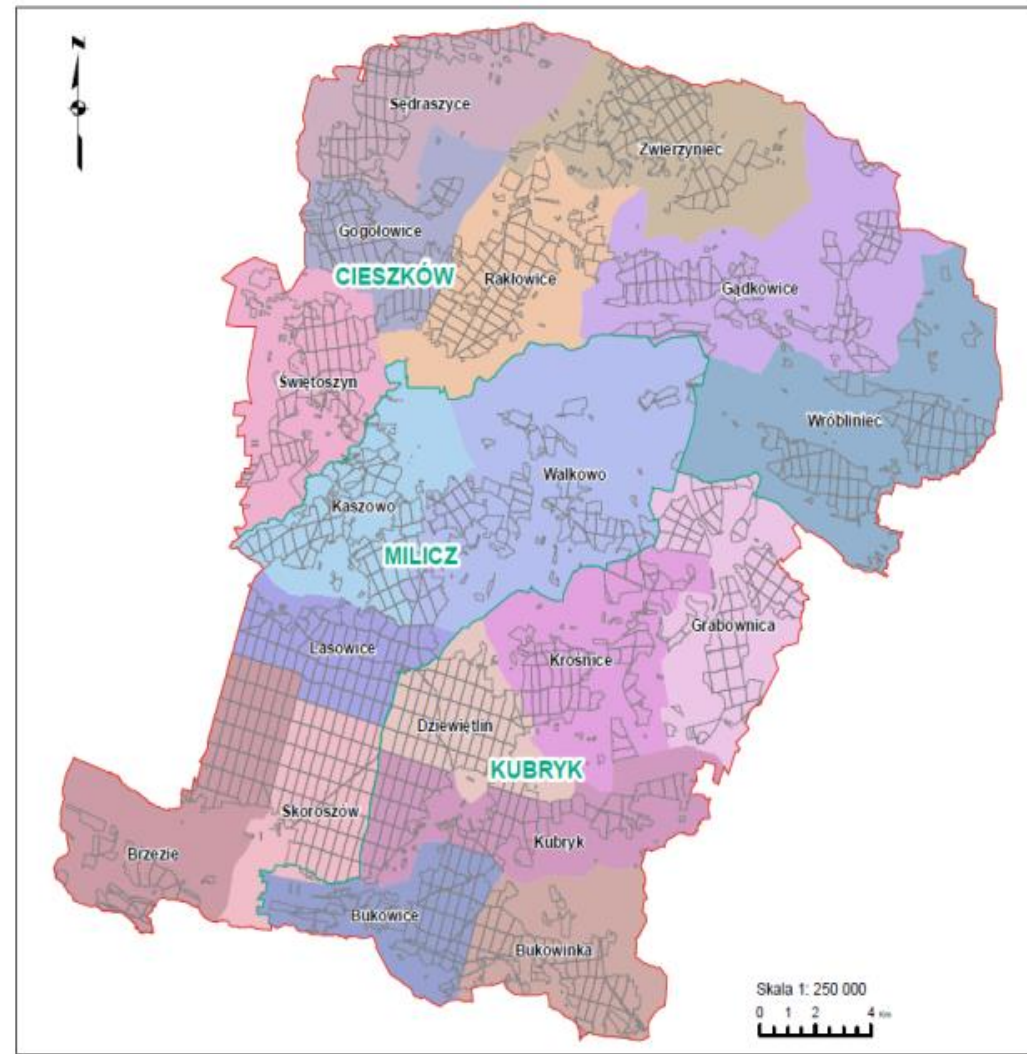
PGL LP Nadleśnictwo Milicz o powierzchni ogólnej 26427,3184 ha składające się z 3 obrębów leśnych: Milicz, Cieszków i Kubryk, położone jest na terenie 7 gmin, tj.: Milicz, Krośnice, Cieszków, Trzebnica Obszar wiejski, Zawonia, Twardogóra Obszar wiejski oraz Dobroszyce.

Procentowy udział powierzchni poszczególnych gmin zobrazowano na załączonym wykresie

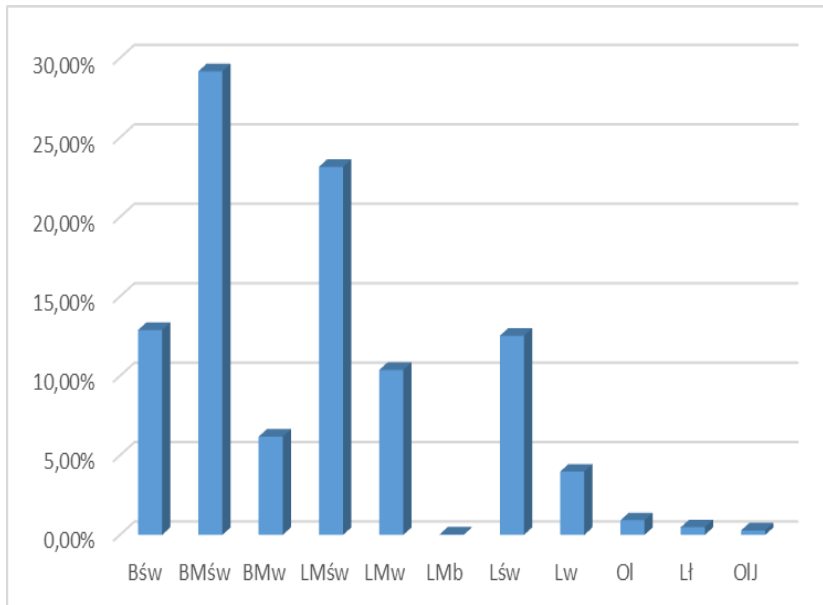
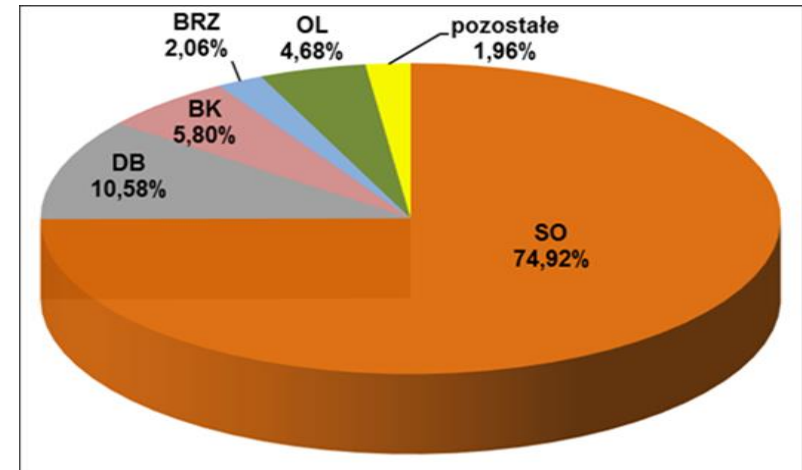


Podział nadleśnictwa na leśnictwa w poszczególnych obrębach leśnych przedstawia się następująco:

- ✓ Obr. Milicz: Walkowo, Kaszowo, Lasowice, Skoroszów, Brzezie;
- ✓ Obr. Cieszków: Zwierzyniec, Sędraszyce, Gądkowice, Rakłowice, Gogołowice, Wróbliniec, Świętoszyn
- ✓ Obr. Kubryk: Grabownica, Krośnice, Dziewiętlin, Kubryk, Bukowice, Bukowinka



Lasy nadleśnictwa w głównej mierze stanowią drzewostany sosnowe, zajmujące prawie 75 % ogólnej powierzchni. Pozostałe gatunki lasotwórcze to dąb, buk, brzoza, olsza, świerk, modrzew, jodła, jawor, grab, lipa.



W wyniku kartowania siedlisk leśnych, które przeprowadzono w 2022 r, wyróżniono następujące typy siedliskowe lasu: Bśw, BMśw, BMw, LMśw, LMw, LMb, Lśw, Lw, Ol, Lł, Olj. Największy udział powierzchniowy zajmuje BMśw – ponad 27 %

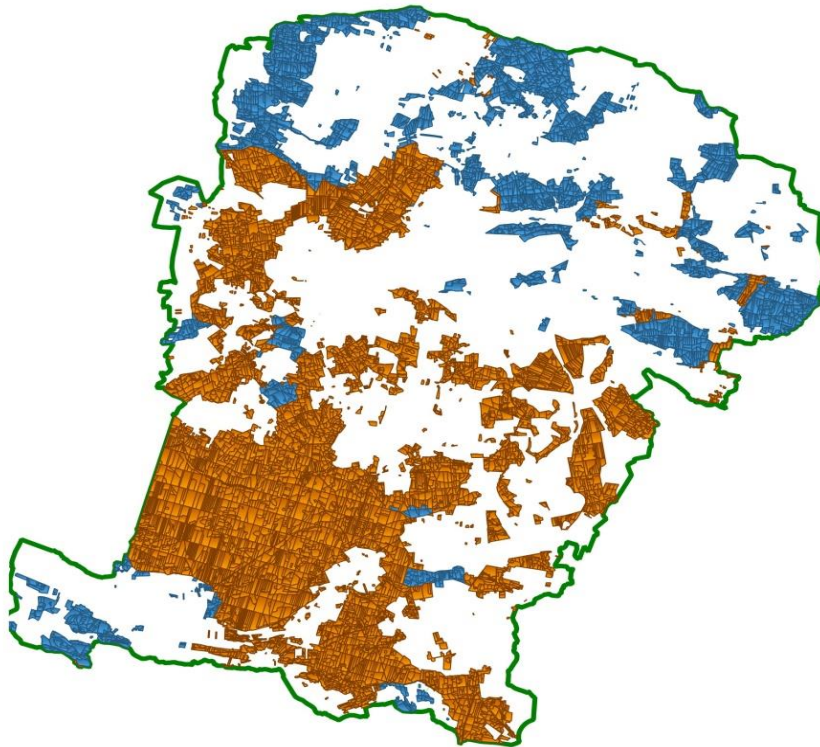
1. Informacja o podstawowych założeniach polityki zagospodarowania przestrzennego regionu dotyczących gospodarki leśnej i ochrony przyrody z uwzględnieniem regionalnych strategii rozwoju oraz regionalnych programów ochrony środowiska

Informacje o podstawowych założeniach polityki zagospodarowania przestrzennego regionu, dotyczących gospodarki leśnej i ochrony przyrody z uwzględnieniem regionalnych strategii rozwoju oraz programów ochrony środowiska, są elementem prac inwentaryzacyjnych określonych w §10 pkt. 2.4 instrukcji urządzania lasu, wprowadzonej do stosowania Zarządzeniem nr 116 Dyrektora Generalnego Lasów Państwowych z dnia 14 grudnia 2023 r.

1.1. Założenia polityki zagospodarowania przestrzennego regionu

Przeprowadzona przez Biuro Urządzania Lasu Oddział w Brzegu inwentaryzacja dostarczyła dane o:

- ✓ Przeznaczeniu, warunkach zagospodarowania terenu oraz rozmieszczeniu inwestycji celu publicznego
- ✓ Lasach wpisanych do rejestru zabytków, zabytkach na terenie nadleśnictwa, a także obszarach chronionych i funkcjach lasu, w tym terenach rekreacyjno-wypoczynkowych i służących organizacji imprez masowych
- ✓ Rozbieżnościach z przeznaczeniem w MPZP i studiach uwarunkowań i kierunków zagospodarowania przestrzennego z aktualnym stanem ewidencyjnym gruntów w zarządzie nadleśnictwa



Mapa gospodarcza

MPZP

Studium uwarunkowań i kierunków zagospodarowania przestrzennego
oddziały

nadleśnictwo

Układ współrzędnych "PUWG 1992"

Wtyczka QGIS mLas Inżynier (TAXUS IT)

Wykonana na podstawie zebranych materiałów analiza potwierdziła, że praktycznie całość gruntów zarządzanych przez nadleśnictwo posiada miejscowe plany lub studium uwarunkowań i kierunków zagospodarowania przestrzennego.

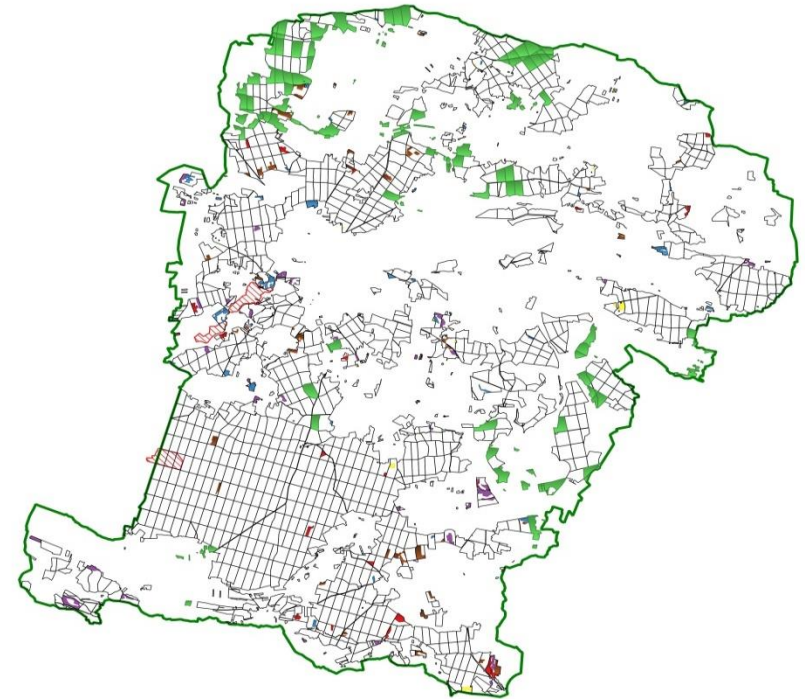
Zasięg obszarów objętych dokumentacją planistyczną przedstawia załączona grafika.

Inwentaryzacja danych o obiektach archeologicznych, historycznych i kulturowych znajdujących się w zasięgu terytorialnym nadleśnictwa dostarczyła informacji o obszarach które mogą mieć znaczenie przy sporządzaniu planu urządzenia lasu. W zależności od typu, obiekty te zostały skalsyfikowane w kategoriach od I do V. Zdecydowany wpływ na prowadzenie gospodarki leśnej mają tereny zaliczone do II kategorii, są to wszystkie obiekty związane z widocznym wypiętrzeniem ponad teren: grodziska, gródki stożkowate, kurhany, fosy, wały, obiekty architektoniczne, nasypy. W stosunku do nich należy zastosować specjalną procedurę związaną chociażby z usuwaniem i wycinką drzew, czy szeroko pojętą gospodarką leśną.

W obszarze każdego powiatu znajduje się szereg wydzielonych stref, określanych jako Strefa „OW” czyli obserwacji archeologicznej, w obrębie której wszelkie prace ziemno-budowlane należy uzgodnić z Wojewódzkim Konserwatorem Zabytków.

Poddane analizie materiały planistyczne wskazały obszary cenne przyrodniczo, takie jak: ciągi ekologiczne, ekosystemy wodno-łąkowe, korytarze ekologiczne, użytki ekologiczne, strefy ochrony rezerwatów, stanowiska chronionych gatunków, a także obszary leśne przydatne do rekreacji oraz takie, na których znajdują się złoża kopalin.

Schemat rozmieszczenia tych terenów przedstawia załączona grafika



Podstawowe założenia polityk zagospodarowania przestrzennego regionu dotyczące gospodarki leśnej i ochrony przyrody, zostały przedstawione w referacie nadleśniczego na komisji założeń planu do projektu planu urządzenia lasu dla Nadleśnictwa Milicz na lata 2026-2035.

Szczegółowe informację przedstawiono w formie tabelarycznej wg następujących schematów:

- ✓ Zestawienie obowiązujących miejscowych planów zagospodarowania przestrzennego

Lp.	Gmina	Uchwała/Decyzja	Data dokumentu	Adres internetowy z treścią uchwały
-----	-------	-----------------	----------------	-------------------------------------

- ✓ Zestawienie danych ewidencyjnych bazy SILP z danymi zawartymi w miejscowych planach zagospodarowania przestrzennego

Lp.	Gmina	Obręb ewidencyjny	Adres administracyjny	Nr działki	Adres leśny	Rodzaj użytku		Rodzaj zagospodarowania w MPZP/Studium
						SILP	EGiB	

- ✓ Klasyfikacja obiektów ochrony konserwatorskiej

Powiat	Lp.	Typ obiektu	obręb leśny, leśnictwo, oddz.	gmina, obręb ewid., działka	Nr rejestru/ewidencji zabytków	Opis obiektu	Wyznaczona grupa	Strefa ochrony	uwagi
--------	-----	-------------	-------------------------------	-----------------------------	--------------------------------	--------------	------------------	----------------	-------

Wyznaczone w MPZP tereny inwestycyjne to głównie obszary dróg publicznych, miejsca pod kopalnię kruszyw naturalnych oraz sieci przesyłowe. Częściowo obszary te zostały już zagospodarowane zgodnie z ustaleniami planów np. kopalnia piasku Postolin, ale coraz częściej zdarzają się przypadki, w których inwestor korzysta z ustaw szczególnych i zmienia wyznaczoną już lokalizację. Jednym z takich przykładów może być planowana obwodnica Milicza w ciągu drogi krajowej nr 15, gdzie inwestorem jest Generalna Dyrekcja Dróg Krajowych i Autostrad. Ustalona w studium i częściowo w MPZP lokalizacja tylko fragmentami pokrywa się z zaproponowanymi 5 wariantami.

Nadleśnictwo w każdej takiej sytuacji, chroniąc ekosystemy leśne, próbuje znajdować rozwiązania, dzięki którym konieczne do zrealizowania inwestycje celu publicznego w minimalnym możliwym stopniu będą ingerowały w obszary cenne przyrodniczo.

1.2. Regionalne strategie rozwoju

Regionalne strategie rozwoju gmin w zasięgu terytorialnym nadleśnictwa opisują z czym związana jest gospodarka leśna, wskazują na bogactwo przyrodnicze regionu i obszary o walorach rekreacyjnych chętnie odwiedzane przez turystów, określają role lasów w poszczególnych kategoriach ochronności (glebochronne, wodochronne, trwale uszkodzone na skutek działalności przemysłu, cenne fragmenty rodzimej przyrody, stałe powierzchnie badawcze i doświadczalne, nasienne, ostoje zwierząt, uzdrowiskowe, obronne, w miastach i wokół miast), podają dane dotyczące lesistości i siedlisk leśnych.

W Strategiach rozwoju jako podstawowe cele wskazano na:

- ✓ Rozwój infrastruktury komunikacyjnej i sieciowej w tym parkingi leśne, ścieżki rowerowe
- ✓ Ochronę środowiska i adaptację do zmian klimatu poprzez takie działania jak: zmiana lokalizacji PSZOK, do której dojazd został już zapewniony na skutek przejęcia przez Gminę Milicz nieruchomości drogowej z zasobów nadleśnictwa, czy też budowa zbiorników retencyjnych, edukację przyrodniczą, zalesianie gruntów rolnych, ochronę lasów przed pożarami, i.in.
- ✓ Spójną politykę przestrzenną zmierzającą m.in. do aktualizacji miejscowych planów zagospodarowania przestrzennego

1.3. Regionalne programy ochrony środowiska

Regionalne programy ochrony, dokonując oceny stanu środowiska, wskazują m.in. na: stan powietrza, na który wpływ ma spalanie paliw oraz komunikacja, zagrożenia związane z deficytem wody oraz jej racjonalnym zagospodarowaniem, rzeźbę terenu, zanieczyszczenia terenów rolniczych, zmiany klimatyczne skutkujące wysokimi temperaturami powietrza, zagrożenia hałasem i powodziami, różnorodność typów gleb, zasoby przyrodnicze w tym lasy uczestniczące w procesie oczyszczania powietrza i wywierające dobroczynny wpływ na środowisko.

W programach opisano występujące formy ochrony przyrody oraz wskazano czynniki negatywnie wpływające na środowisko leśne, z których najważniejsze to: zakłócenia pogodowe, niski poziom wód gruntowych, wiatry, niezgodność składu gatunkowego z siedliskiem, szkodniki owadzie, choroby grzybowe, zanieczyszczenia powietrza i gleby, pożary, szkodnictwo leśne.

2.1. Podstawowe informacje z zakresu gospodarki leśnej prowadzonej przez nadleśnictwo,

Nadleśnictwo Milicz prowadzi gospodarkę leśną według planu urządzenia lasu, z uwzględnieniem następujących celów:

- ✓ zachowania lasów i korzystnego ich wpływu na klimat, powietrze, wodę, glebę, warunki życia i zdrowia człowieka oraz na równowagę przyrodniczą;
- ✓ ochrony lasów zwłaszcza lasów i ekosystemów leśnych stanowiących naturalne fragmenty rodzimej przyrody;
- ✓ ochrony gleb, wód i terenów szczególnie narażonych na zanieczyszczenia
- ✓ produkcji, na zasadzie racjonalnej gospodarki, drewna oraz surowców i produktów ubocznego użytkowania lasu

Przedstawione cele realizowane są według zasad powszechnej ochrony i trwałości lasu, powiększania zasobów oraz wykorzystania wszystkich funkcji lasu.

Nadleśnictwo zadania te wykonuje w następujący sposób:

- ✓ prowadzi prognozę występowania szkodników pierwotnych oraz ograniczanie liczebności poprzez: wykładanie pułapek feromonowych na brudnicę mniszkę, jesienne poszukiwania szkodników pierwotnych sosny na stałych powierzchniach, obserwację samic brudnicy mniszki metodą transektu lub metodą 20 drzew
- ✓ wykonuje coroczne obserwacje występowania i rozprzestrzeniania się chrabąszcza kasztanowca a od roku 2018 organizowane są zabiegi agrolotnicze zwalczające imago owada

- ✓ prognozuje i zwalcza szkodniki wtórne (największe znaczenie mają przyplaszczek granatek, kornik ostrozębny, paśniki, opiętki oraz rytownik pospolity i kornik drukarz) poprzez: wykładanie pułapek feromonowych, pułapek klasycznych, likwidowanie bazy żerowej
- ✓ dba o stan sanitarny lasu, na bieżąco usuwając pojawiający się posusz, wywroty i złomy
- ✓ grodzi uprawy oraz zabezpiecza je przed zgryzaniem za pomocą smarowania repelentami – ogrodzenia obejmują pow. 768 ha, łączna dł. wszystkich ogrodzeń to 471 857 mb.
- ✓ usuwa z terenów leśnych odpady komunalne, opony i odpady wielkogabarytowe
- ✓ prowadzi ochronę przeciwpożarową lasu
- ✓ prowadzi gospodarkę szkółkarską – roczna produkcja sadzonek w 2023 roku wynosi 2 073 000 szt.

- ✓ realizuje zadania związane z hodowlą lasu, wykonując takie zabiegi jak: odnowienia i zalesienia, pielęgnacja gleby, czyszczenia wczesne, czyszczenia późne, trzebieże wczesne, trzebieże późne
- ✓ w ramach użytkowania głównego, zgodnie z potrzebami hodowlanymi i ochronnymi drzewostanów, pozyskuje drewno z cięć odnowieniowych, pielęgnacyjnych, sanitarnych
- ✓ prowadzi uboczne użytkowanie lasu, do którego należy zaliczyć gospodarkę łowiecką oraz pozyskanie choinek
- ✓ prowadzi szeroko rozumianą edukację leśną oraz realizuje różnego rodzaju badania naukowe w ramach Leśnego Kompleksu Promocyjnego „Lasy Doliny Baryczy”
- ✓ udostępnia miejsca do turystyki i rekreacji poprzez budowę oraz utrzymanie obiektów infrastruktury turystycznej (szlaki rowerowe, konne, piesze, wiaty turystyczne, ścieżki przyrodnicze, miejsca na ogniska, tereny wyznaczone do uprawiania aktywności typu bushcraft i surwiwal)

Rozmiar powierzchniowy zabiegów związanych z prowadzoną gospodarką leśną w oparciu o aktualny plan urządzenia lasu przedstawia się następująco (w rozliczeniu 10 letnim):

- ✓ Użytkowanie rębne (rębnie zupełne, częściowe gniazdowe, stopniowe) – 4643 ha
- ✓ Wprowadzanie II pietra – 171 ha
- ✓ Odnowienia i zalesienia – 2957 ha
- ✓ Pielęgnowanie upraw i młodników – 6076 ha
- ✓ Melioracje agrotechniczne – 2985 ha
- ✓ Użytkowanie przedrębne – 12871 ha
- ✓ LGW – 484,55 ha

2.2. Współpraca z lokalnymi samorządami i innymi podmiotami oraz rola nadleśnictwa w lokalnym rynku pracy

Współpracę nadleśnictwa z lokalnymi samorządami należy uznać za dobrą, a polega ona na: opiniowaniu opracowań planistycznych, współfinansowaniu inwestycji związanych z remontem, przebudową infrastruktury drogowej, udostępnianiu i utrzymaniu dróg leśnych wyznaczonych do użytku publicznego, wspólnym działaniu w zakresie turystyki i edukacji leśnej (szlaki rowerowe, piesze, konne, wiaty turystyczne, miejsca pod ogniska, prowadzone zajęcia edukacyjne dla uczniów szkół podstawowych), organizowaniu imprez lokalnych o charakterze promocyjnym i edukacyjnym.

Prowadzona szeroko rozumiana gospodarka leśna a także współpraca z lokalnymi samorządami nakłada na nadleśnictwo szereg zadań i obowiązków, za realizację których odpowiadają pracownicy LP (leśniczowie, podleśniczowie, inżynierowie nadzoru, specjaliści Służby Leśnej, pracownicy działu administracji, księgowości, strażnicy leśni – łącznie 92 osoby) oraz firmy wykonujące usługi leśne, budowlane, transportowe, itp.

Prace terenowe związane z ochroną, hodowlą, użytkowaniem lasu wykonują zakłady usług leśnych. Nadleśnictwo w ramach zawartych umów współpracuje z 15 firmami, które zatrudniają ok 100 osób.

W zasięgu terytorialnym nadleśnictwa znajduje się ok. 36 zakładów przerobu drewna, do których dostarczany jest surowiec drzewny pozyskiwany w ramach cięć pielęgnacyjnych i odnowieniowych. Z działalnością tą bezpośrednio powiązany jest transport leśny realizowany przez prywatnych przedsiębiorców oraz branża budowlana, meblarska i stolarska.

Biorąc pod uwagę powyższe należy uznać, że udział nadleśnictwa w lokalnym rynku pracy jest znaczący i oddziałuje na poziom zatrudnienia, zwłaszcza takich gmin jak Milicz, Cieszków i Krośnice.

3. Realizowane przez nadleśnictwo działania i projekty środowiskowe, edukacyjne, turystyczne, infrastrukturalne, naukowe itp.

- ✓ Projekt Leśne Gospodarstwa Węglowe, realizowany przez Lasy Państwowe, ukierunkowany jest na zwiększenie akumulowania dwutlenku węgla przez środowisko leśne bez szkody dla różnorodności biologicznej lasów. Nadleśnictwo Milicz, oprócz standardowo prowadzonych zabiegów z zakresu gospodarki leśnej prowadzi wprowadzanie drugiego piętra drzew oraz podszytów. Podstawowym gatunkiem jest buk zwyczajny wprowadzony na pow. 484 ha.
- ✓ Nadleśnictwo planuje realizację projekt pn.: "Przywracanie funkcji i poprawa stanu siedlisk hydrogenicznych na terenach pozostających w zarządzie PGL LP na obszarach Natura 2000 i Zielonej Infrastruktury,..". Obecnie projekt znajduje się w fazie weryfikacji terenowej zaproponowanych powierzchni do realizacji działań.

- ✓ Obecnie na terenie leśnictw: Kaszowo, Skoroszów, Brzezcie, Dziewiętlin, Kubryk i Bukowice realizowany jest program Instytutu Badawczego Leśnictwa pn.: „Określenie wpływu grodzień przed zwierzyną na zachowania pokarmowe jeleniowatych i ich presję na ekosystem leśny”. Realizując założenia projektowe w w/w leśnictwach zrezygnowano z wykonywania grodzień oraz innych zabezpieczeń upraw przed zwierzyną.

- ✓ W ramach projektów, edukacyjnych i turystycznych nadleśnictwo zdecydowało o przeprowadzeniu rewaloryzacji gajówki w Rudzie Milickiej, wybudowanej w XIX w z tzw. muru pruskiego, położonej w okolicy stawów Doliny Baryczy, która po wojnie stała się własnością Lasów Państwowych. Budynek po przeprowadzonej odbudowie stanie się przede wszystkim miejscem edukacji przyrodniczej, prowadzonych warsztatów, spotkań oraz wystaw.

- ✓ Na terenie nadleśnictwa Uniwersytet Przyrodniczy w Poznaniu prowadzi projekty naukowe polegające na: zastosowaniu agrożeli w hodowli lasu, restytucji sosny populacji milicko-kubryckiej (wytypowano 2 drzewostany zachowawcze zlokalizowane w leśnictwie Dziewiętlin oraz Krośnice), badaniu proveniencji dębu w leśnictwach Lasowice oraz Brzezcie.
- ✓ Instytut Badawczy Leśnictw w 1981 r na terenie leśnictwa Lasowice założył powierzchnię, na której prowadzone są doświadczenia porównawcze z jodłą olbrzymią, świerkiem zwyczajnym i modrzewiem europejskim.

4. Informacja o formach ochrony przyrody i funkcjach lasu, ze szczególnym uwzględnieniem obszarów Natura 2000, rezerwatów przyrody wyznaczonych na gruntach w zasięgu terytorialnym nadleśnictwa

Rezerваты przyrody obejmują ochroną najcenniejsze fragmenty ekosystemów leśnych.

Na terenie Nadleśnictwa Milicz znajdują się dwa rezerваты przyrody: „Stawy Milickie” i „Wzgórze Joanny” o łącznej powierzchni na gruntach w zarządzie nadleśnictwa 153,82 ha.

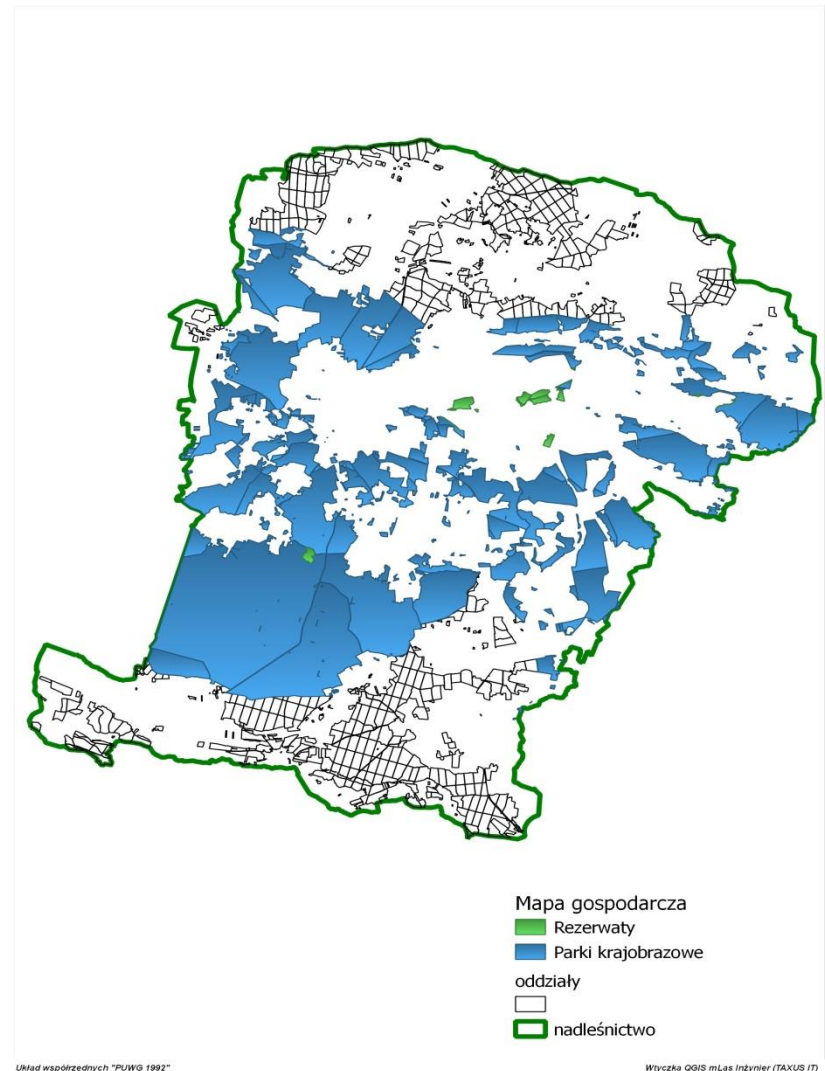
Rezerwat przyrody „Stawy Milickie” obejmuje obszar pięciu kompleksów stawów - Radziądz, Jamnik, Ruda Sułowska, Stawno, Potasznia, położonych na terenie gmin: Milicz i Żmigród w województwie dolnośląskim, w skład których wchodzi stawy, lasy i inne grunty o całkowitej powierzchni 5298,15 ha. Łącznie na gruntach w zarządzie Nadleśnictwa Milicz znajduje się 129,25 ha powierzchni rezerwatu, położonego w kompleksach Potasznia i Stawno.

Celem ochrony rezerwatu jest zachowanie ze względów naukowych i dydaktycznych wielu szczególnie cennych i rzadkich gatunków ptaków oraz fragmentów środowisk wodnych i błotnych, stanowiących miejsca ich gniazdowania, żerowania i odpoczynku, a także innych gatunków zwierząt, roślin i ich siedlisk.

Rezerwat przyrody Wzgórze Joanny” zajmuje pow. 24.57 ha, swoim zasięgiem obejmuje szczyt wzniesienia (Wieżycy) o wysokości 230 m n.p.m., gdzie znajduje się zameczek myśliwski z 1850 roku z wieżą zwaną „Wieżą Odyniec”.

Celem ochrony rezerwatu jest zachowanie ze względów naukowych i dydaktycznych wyspowego stanowiska buka na wschodniej granicy jego zasięgu oraz znalezisk prehistorycznych.

Znajdujący się w zasięgu terytorialnym nadleśnictwa **Park Krajobrazowy „Doliny Baryczy”** zajmuje powierzchnie 17482,36 ha. Celem ochrony jest zachowanie i popularyzowanie wartości przyrodniczych, historycznych i kulturowych oraz walorów krajobrazowych w warunkach zrównoważonego rozwoju. Szczególnym celem ochrony jest zachowanie doliny rzeki Baryczy wraz z łąkami, starorzeczami i terenami podmokłymi oraz zachowanie stawów i innych zbiorników wodnych, będących siedliskami chronionych i rzadkich gatunków roślin i zwierząt.



Do najbardziej charakterystycznych i najciekawszych elementów krajobrazu Parku Krajobrazowego Dolina Baryczy należą stawy rybne zakładane w XIII w. przez cystersów. Obecnie łączna powierzchnia stawów rybnych wynosi około 7000 ha (z czego na terenie województwa wielkopolskiego znajduje się około 1 100 ha). Należy do nich 110 sztucznych zbiorników wodnych o wielkości od 1 do 112 ha w kompleksach Przygodzice, Dębica, Kociemba, Możdżanów, Konradów, Janisławice, a także małe śródleśne zbiorniki wodne w okolicy Antonina.

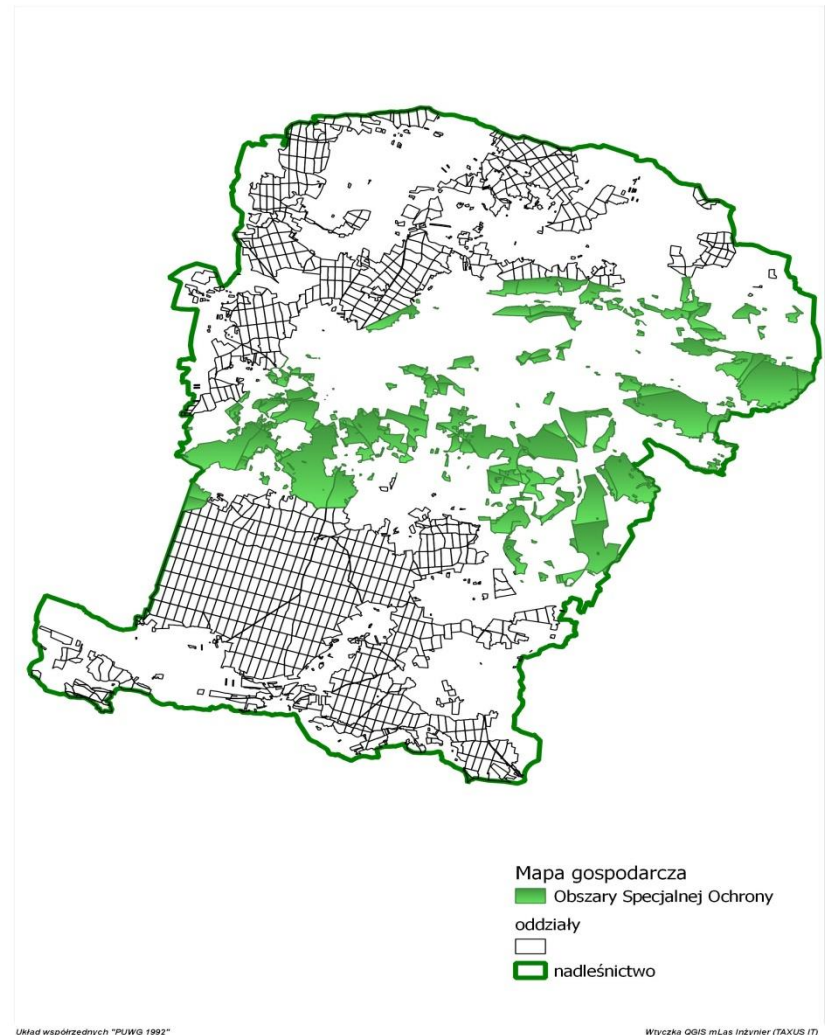
W granicach Parku występuje szereg chronionych gatunków roślin przede wszystkim związanych z siedliskami wodnymi i błotnymi.

W zasięgu terytorialnym Nadleśnictwa Milicz zlokalizowane są 4 obszary Natura 2000: 3 obszary mające znaczenie dla Wspólnoty (OZW) - Ostoja nad Baryczą, Chłodnia w Cieszkowie, Skoroszowskie Łąki oraz 1 obszar specjalnej ochrony ptaków (OSO) - Dolina Baryczy.

Obszar Ostoja nad Baryczą obejmuje rozległe bagniste obniżenie doliny Baryczy. Jest to typowa rzeka nizinna z wieloma dopływami, fragmentami terenów zalewanych i dobrze zachowanymi starorzeczami. Teren ten obejmuje kompleks łąk zalewowych, stawów rybnych (z najbardziej znanymi Stawami Milickimi), pól uprawnych i rozległych terenów leśnych.

Obszar Natura 2000 Chłodnia w Cieszkowie swym zasięgiem obejmuje las z jednym z największych zimowisk nietoperzy na terenie Dolnego Śląska. Najważniejszym obiektem leżącym w granicach tego obszaru, z punktu widzenia przedmiotów ochrony obszaru (gatunków nietoperzy), jest dawna, przypałacowa chłodnia. Obiekt pochodzący z XIX w., zajmuje powierzchnię 0,08 ha. O wyjątkowym charakterze chłodni w Cieszkowie decyduje nie tylko liczba hibernujących nietoperzy, ale również różnorodność spotykanych tu gatunków. Chłodnia stanowi schronienie dlanocków dużych,nocków Natterera,nocków rudych, mroczków późnych oraz gacków brunatnych, gacków szarych i mopków. Nietoperze spędzają w chłodni zimę, ale również wykorzystują ją jako schronienie dziennego odpoczynku oraz jako kwaterę przejściową podczas wiosennych i jesiennych migracji. Mimo niewielkiej powierzchni ostoja Chłodnia w Cieszkowie odgrywa kluczową rolę w ochronie nietoperzy w tej części Polski. W mroźne zimy spotyka się tu nawet 240 osobników tych ssaków.

Obszar Specjalnej Ochrony Dolina Baryczy stanowi ostoję ptasią o randze europejskiej, wpisaną na listę obszarów Konwencji Ramsar. Występuje tu 5 dużych i 5 małych kompleksów stawów rybnych (w sumie 130 stawów) wraz z otaczającymi łąkami, gruntami ornymi, mokradłami i lasami.



Pomnikami przyrody są pojedyncze twory przyrody żywej i nieożywionej lub ich skupiska o szczególnej wartości przyrodniczej, naukowej, kulturowej, historycznej lub krajobrazowej oraz odznaczające się indywidualnymi cechami, wyróżniającymi je wśród innych tworów. Na terenie w zarządzie Nadleśnictwa Milicz są to m. in.:

- Dąb szypułkowy w Leśnictwie Zwierzyniec
- Grupa 18 dębów szypułkowych w Leśnictwie Walkowo
- Głaz narzutowy oraz 2 dęby szypułkowe i olsza czarna w Leśnictwie Lasowice
- Zrosłodrzew – sosna zwyczajna i dąb szypułkowy w Leśnictwie Rakłowice

W zasięgu terytorialnym Nadleśnictwa Milicz zlokalizowanych jest 56 obszarów uznanych przez rady gmin za **użytki ekologiczne**: 55 znajduje się na terenach leśnych zarządzanych przez Nadleśnictwo Milicz, 1 użytek ekologiczny – „Staw Halina” znajduje się na gruntach stanowiących własność Agencji Nieruchomości Rolnych we Wrocławiu.

Tą formą ochrony prawnej na gruntach Nadleśnictwa Milicz zostały objęte głównie silnie podtapiane fragmenty lasów, nadmiernie uwilgotnione śródleśne lub nadrzeczne łąki bądź tereny bagienne, nieużytki.

5. Zabezpieczenie przeciwpożarowe w lasach

Nadleśnictwo Milicz zaliczone jest do I, najwyższej kategorii zagrożenia pożarowego.

Kategoria zagrożenia pożarowego lasu obejmuje lasy o podobnym poziomie podatności na pożar, ustalonym na podstawie częstotliwości występowania pożarów, warunków drzewostanowych i klimatycznych oraz czynników antropogenicznych.

Wyliczana jest na podstawie:

- ✓ średniej rocznej liczby pożarów lasu w okresie ostatnich 10 lat przypadających na 10 km² (1000 ha) powierzchni leśnej (*Pp*);
- ✓ sumy udziałów procentowych powierzchni drzewostanów rosnących na siedliskach: boru suchego, boru świeżego, boru mieszanego świeżego, boru wilgotnego, boru mieszanego wilgotnego i lasu łęgowego (*Pd*);

- ✓ średniej wilgotności względnej powietrza (pomiar z wysokości 0,5 m) i procentowego udziału dni z wilgotnością ściółki mniejszą od 15% o godzinie 9:00 (Pk);
- ✓ średniej liczby mieszkańców przypadających na 0,01 km² (1 ha) powierzchni leśnej (Pa).

Podstawowe czynniki kształtujące stan zagrożenia pożarowego to:

- ✓ warunki meteorologiczne (temperatura powietrza, wilgotność względna powietrza, opad atmosferyczny, zachmurzenie, itp.)
- ✓ wilgotność pokrywy gleby
- ✓ możliwość pojawienia się bodźców energetycznych zdolnych do inicjacji pożaru (np. ognisko, niedopałek papierosa, nieugaszona zapałka),
- ✓ rodzaj leśnych materiałów palnych: skład gatunkowy i wiek drzewostanu.

Na zagrożenie pożarowe w Nadleśnictwie Milicz największy wpływ mają:

- ✓ ilość i rozmiar kompleksów leśnych - nadleśnictwo charakteryzuje duża zmienność przestrzennego rozmieszczenia kompleksów leśnych. Szczególnie obręb Kubryk i Cieszków charakteryzuje znaczne rozproszenie. Ich bezpośrednie otoczenie stanowią pola uprawne, będące potencjalnym źródłem zagrożenia pożarowego, z tytułu przerzutu ognia z wypalanych ściernisk i łąk
- ✓ skład gatunkowy drzewostanów oraz ich wiek - drzewostany iglaste zajmują w nadleśnictwie 79 % powierzchni leśnej, gdzie dominującym gatunkiem jest sosna. Udział I i II klasy wieku w powierzchni leśnej nadleśnictwa stanowi 31 %

- ✓ rodzaj pokrywy gleby- występujące drzewostany, szczególnie starszych klas wieku, charakteryzują się rozluźnioną strukturą poziomą, co powoduje silną penetrację światła na dnie lasu i w konsekwencji bujny rozwój runa
- ✓ atrakcyjność turystyczna – bliskość aglomeracji wrocławskiej sprawia że ruch turystyczny jest bardzo duży, zwłaszcza w okresach wolnych od pracy
- ✓ sieć komunikacyjna – liczna sieć dróg przebiega przez kompleksy leśne – drogi krajowe, powiatowe i gminne, a także trasa kolejowa towarowo-osobowa Krotoszyn-Wrocław
- ✓ duża liczba ruro- i gazociągów przechodzących przez tereny leśne.

W celu ograniczenia ilości pożarów Nadleśnictwo Milicz prowadzi m.in. działalność profilaktyczną, polegającą w głównej mierze na:

- ✓ Informowaniu i ostrzeganiu o zagrożeniu pożarowym (tablice informacyjne, pogadanki w szkołach i przedszkolach, audycje radiowe i telewizyjne, itp.)
- ✓ działaniach gospodarczych, które ograniczają rozprzestrzenianie się pożarów lasu (tworzenie i konserwacja pasów przeciwpożarowych typu A, typu B i typu BK - przy linii kolejowej)
- ✓ wewnątrzzakładowych szkoleniach pracowników własnych, udziale w szkoleniach organizowanych przez PSP czy RDLP Wrocław)

Przygotowania Nadleśnictwa Milicz do gaszenia pożarów.

- ✓ Sieć stałej obserwacji naziemnej – dostrzegalnie pożarowe. Na terenie Nadleśnictwa Milicz funkcjonują dwie dostrzegalnie przeciwpożarowe (Zwierzyniec i Dziewiętlin) wyposażone w kamery i system wczesnego wykrywania pożarów (SmokeD). Współpracujemy również z dostrzegalniami na terenie nadleśnictw: Antonin, Oleśnica i Żmigród.
- ✓ Lotnicze i naziemne patrole przeciwpożarowe
- ✓ Punkt alarmowo-dyspozycyjny (PAD) – funkcjonuje w biurze nadleśnictwa w okresie akcji bezpośredniej (15.III-15.X), w godzinach dziennych wyznaczanych przez RDLP. Dyspozytor PAD pracuje w oparciu o obrazy z kamer znajdujących się na dostrzegalniach oraz system wykrywania pożarów SmokeD. Dysponuje do pożaru własne siły i środki, informuje stosowne instytucje o zagrożeniu pożarem (PSP, RDLP, itp.) oraz koordynuje wszystkie działania związane ze zdarzeniem.

- ✓ Sieć łączności alarmowo-dyspozycyjnej – radiotelefony bazowe, przewoźne i noszone
- ✓ Dojazdy pożarowe – stanowią podstawową sieć komunikacyjną kompleksu leśnego w planowaniu i organizowaniu akcji ratowniczo-gaśniczych. Na terenie nadleśnictwa jest 56 dojazdów o łącznej długości 189 470m,
- ✓ Bazy sprzętu przeciwpożarowego. Na terenie nadleśnictwa znajdują się trzy bazy: przy budynku nadleśnictwa, w leśnictwie Gądkowice i w leśnictwie Kubryk. Są one zaopatrzone w podstawowy sprzęt do ręcznego dogaszania pożarów powierzchniowych, tj. szpadle, tłumice, hydronetki plecakowe. W dyspozycji nadleśnictwa znajduje się również samochód patrolowo-gaśniczy wyposażony w agregat pianotwórczy.
- ✓ Zaopatrzenie wodne – punkty czerpania wody. W przypadku pożaru, jednostki ratowniczo-gaśnicze korzystają zarówno z punktów czerpania wody (PCW) Nadleśnictwa Milicz (jest ich 12 sztuk), jak i pozostałych dostępnych zbiorników otwartych oraz sieci wodociągowej.

6. Określenie potrzeb wskazywania obszarów zagrożonych uszkodzeniami: na gruntach porolnych, powodowanymi przez zwierzynę łowną, owady, grzyby, jemiolę, bobry, przemysł itp.;

Ze względu na występowanie szkód od zwierzyny (2023r. - 254,74ha, 2022r. – 171,04ha, 2021r. – 180,45ha, 2020r. – 85,36ha, 2019r. – 109,08ha, 2018r. – 158,43ha, 2017r. – 200,93ha, 2016r. – 157,41ha) oraz trwający w latach 2021-2025 projekt doświadczalny „ Określenie wpływu grodzeń przed zwierzyną na zachowania pokarmowe jeleniowatych i ich presję na ekosystem leśny”, należy sporządzić rzetelną inwentaryzację d-stanów uszkodzonych i wskazać obszary szczególnie narażone na szkody od zwierzyny, także bobry. Te ostatnie, szczególnie w ostatnich latach, zaczęły licznie pojawiać się nie tylko w pobliżu rzek ale również w innych, nawet małych ciekach wodnych. Wyrządzają przy tym szkody w młodnikach i podtapiają okoliczne tereny.

Ze względu na osłabianie d-stanów przez pojawiające się coraz częściej susze atmosferyczne (brak opadów, wysokie temperatury) oraz pogłębiającą się suszę hydrogeologiczną, występuje zagrożenie ze strony szkodników owadzych, głównie na sośnie, dębie i buku.

To samo osłabienie wpływa na rozprzestrzenianie się jemioly, której występowanie odnotowujemy co roku na poziomie 1800-1900ha.

Na szczególną uwagę zasługują d-stany na gruntach porolnych. Ze względu na właściwości fizykochemiczne gleby oraz brak charakterystycznych dla gleb leśnych mikroorganizmów glebowych i grzybów saprofitycznych oraz istnienie warstwy płuźnej, drzewostany rosnące na takich gruntach są szczególnie narażone na działanie niekorzystnych warunków, a zwłaszcza porażenie hubą korzeni i opieńką zgnilizną korzeni.

Ze względu na powyższe należy w trakcie prac urządzeniowych określić sprawcę oraz stopień uszkodzenia d-stanów.

Dziękuję za uwagę



Państwowe Gospodarstwo Leśne
Lasy Państwowe

Nadleśnictwo Milicz



**Państwowe Gospodarstwo Leśne
Lasy Państwowe**

Narada Urzędzeniowa do projektu urządzenia lasu Nadleśnictwa Milicz

**Informacja Zespołu Ochrony Lasu we Wrocławiu
sporządzona na potrzeby opracowania Planu Urządzenia Lasu
Nadleśnictwa Milicz na lata 2026-2035**

Narada urzędniowa (NU) dla Nadleśnictwa Milicz

§ 8 IUL pkt 4:

Wystąpienie kierownika ZOL, zawierające informacje z zakresu ochrony lasu, w szczególności z odnotowanymi szkodami spowodowanymi przez:

1. czynniki abiotyczne

- wiatry,
- gradobicia,
- okiść,
- pożary

2. czynniki biotyczne

- owady,
- patogeny grzybowe,
- zwierzynę płową
- jemiołę

Czynniki abiotyczne

Czynniki abiotyczne	2016	2017	2018	2019	2020	2021	2022	2023	Razem
a) zakłócenia stosunków wodnych:	4 058,26	25,91	405,59	33,13	35,86	5,86	38,41	73,39	4 676,41
– podtopienia i zalania	5,79	25,91		0,02	0,24	0,74	0,13		32,83
– obniżenie poziomu wód, susza	4 052,47		405,59	33,11	35,62	5,12	38,28	73,39	4 643,58
b) niskie i wysokie temperatury:	16,35	42,90	1,94	73,10	1,22	2,81	31,18	59,60	229,10
– oparzenia (zgorzel słoneczna), wiednięcie i zamieranie	2,52	0,30	0,94	16,82	0,20	2,81	23,84	33,25	80,68
– zmrożenia, zwarzenia	13,83	42,60	1,00	56,28	1,02		7,34	26,35	148,42
c) wiatr	9,54	35,83	0,73	0,40	0,21	1,07	1,90	8,62	58,30
d) śnieg					0,95	1,50			2,45
e) grad			0,32						0,32
f) pożar	0,81	0,97	2,03	3,35	3,29	0,41	5,79	2,25	18,90

Czynniki biotyczne

Czynniki biotyczne	2016	2017	2018	2019	2020	2021	2022	2023
Osutki sosny		8,08	5,80					
Mączniak dębu				1 484,85	1 017,55	1,85	181,30	18,77
Zamieranie pędów sosny	18,43							
Zamieranie dębów	6,34							
Zamieranie jesionu				9,06				
Opieńkowa zgnilizna korzeni	25,67				0,50			0,10
Huba korzeni	0,31							
Inne choroby	0,02		0,22					
Jemioła na gatunkach iglastych			25,35	2 153,12	2 246,12	2 066,07	1 793,19	1 902,96

Czynniki biotyczne

Czynniki biotyczne	2016	2017	2018	2019	2020	2021	2022	2023	Razem
Boreczniki sosnowe			41,91		20,02				61,93
Borecznikowiec rudy				7,78					7,78
Chrabąszcze (owady doskonałe)			633,35	1 333,68	1 462,54	1 614,99	1 734,80	1 302,30	8 081,66
Chrabąszczowate (pędraki)	11,99	28,56	447,31	151,38	41,99	44,54	77,13		802,90
Czterooczak świerkowiec	2,06								2,06
Kornik drukarz	182,42	0,90	80,50	2,03					265,85
Mszyca bukowa		0,71		15,16					15,87
Obiałka korowa							0,10		0,10
Ochojniki								8,00	8,00
Piędzik przedzimek i inne miernikowce							434,72		434,72
Przyptaszczek granatek		1,20		2,45	5,15			0,09	8,89
Zwójki dębowe							125,66		125,66
Kornik ostrozębny				0,01	7,56			4,64	12,21
Skoczonos dębowiec								86,62	86,62

Czynniki biotyczne

Czynniki biotyczne	2016	2017	2018	2019	2020	2021	2022	2023	Razem
Jeleniowate (jeleń, daniel, sarna)	152,63	199,41	150,61	107,10	84,20	179,94	166,91	244,26	1 285,06
Dzik	0,32	0,15	0,32	1,50	0,54				2,83
Zając		0,68	0,30						0,98
Gryzonie	4,94	5,60	0,30	0,55	0,20	3,00			14,59
Bóbr	4,46	0,69	7,32	0,48	0,62	0,51	4,13	10,48	28,69

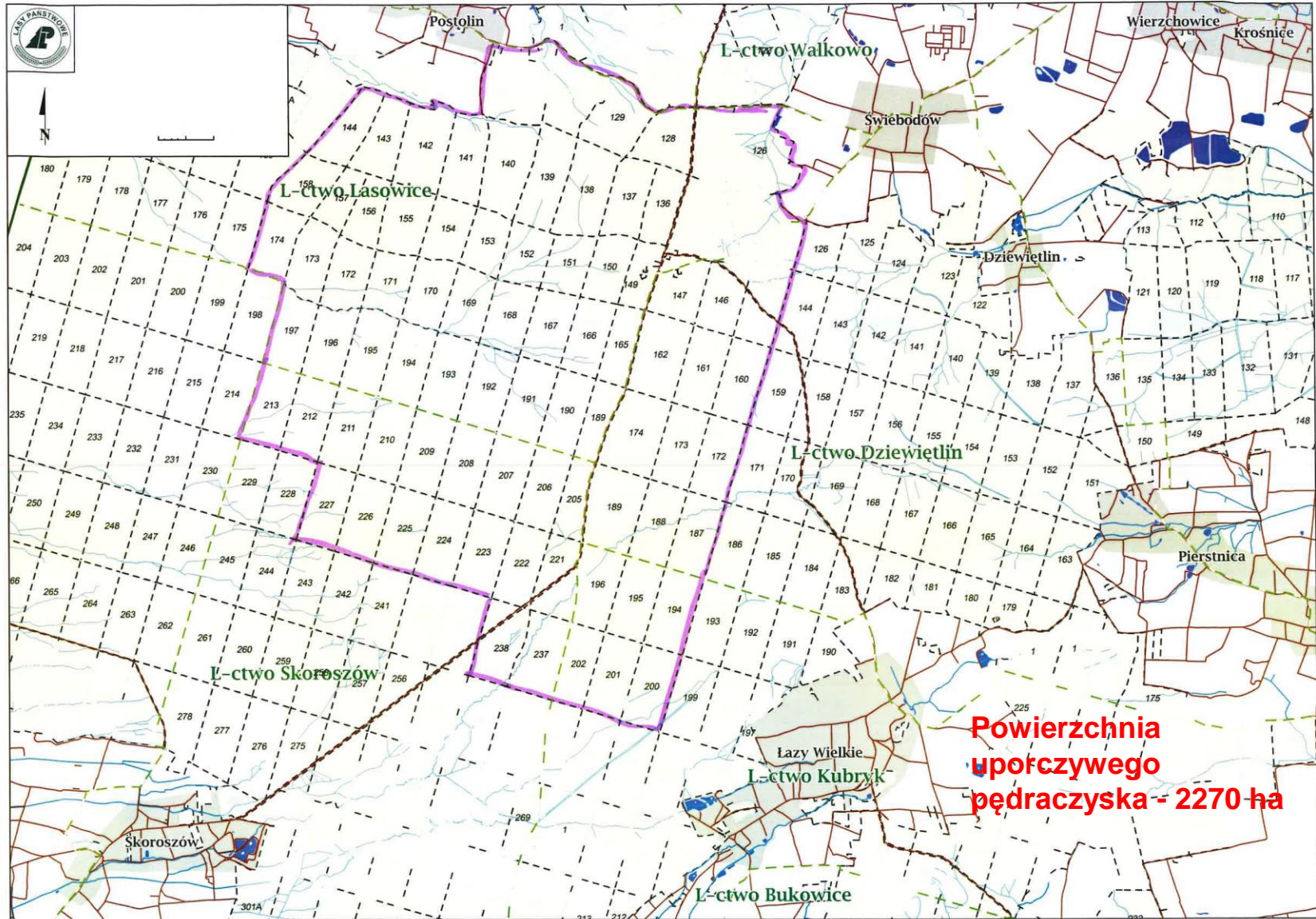
Powierzchnia zabiegów na imago chrabąszczy na terenie Nadleśnictwa Milicz w latach 2016-2023

Lata	2016	2017	2018	2019	2020	2021	2022	2023	Razem
Pow. zabiegu			444	785,39	1056,55	1399,27	1311	331,18	5029,39

§ 18 IOL

2. Obszar może być uznany za uporczywe pędraczysko po spełnieniu przynajmniej jednego z następujących kryteriów:

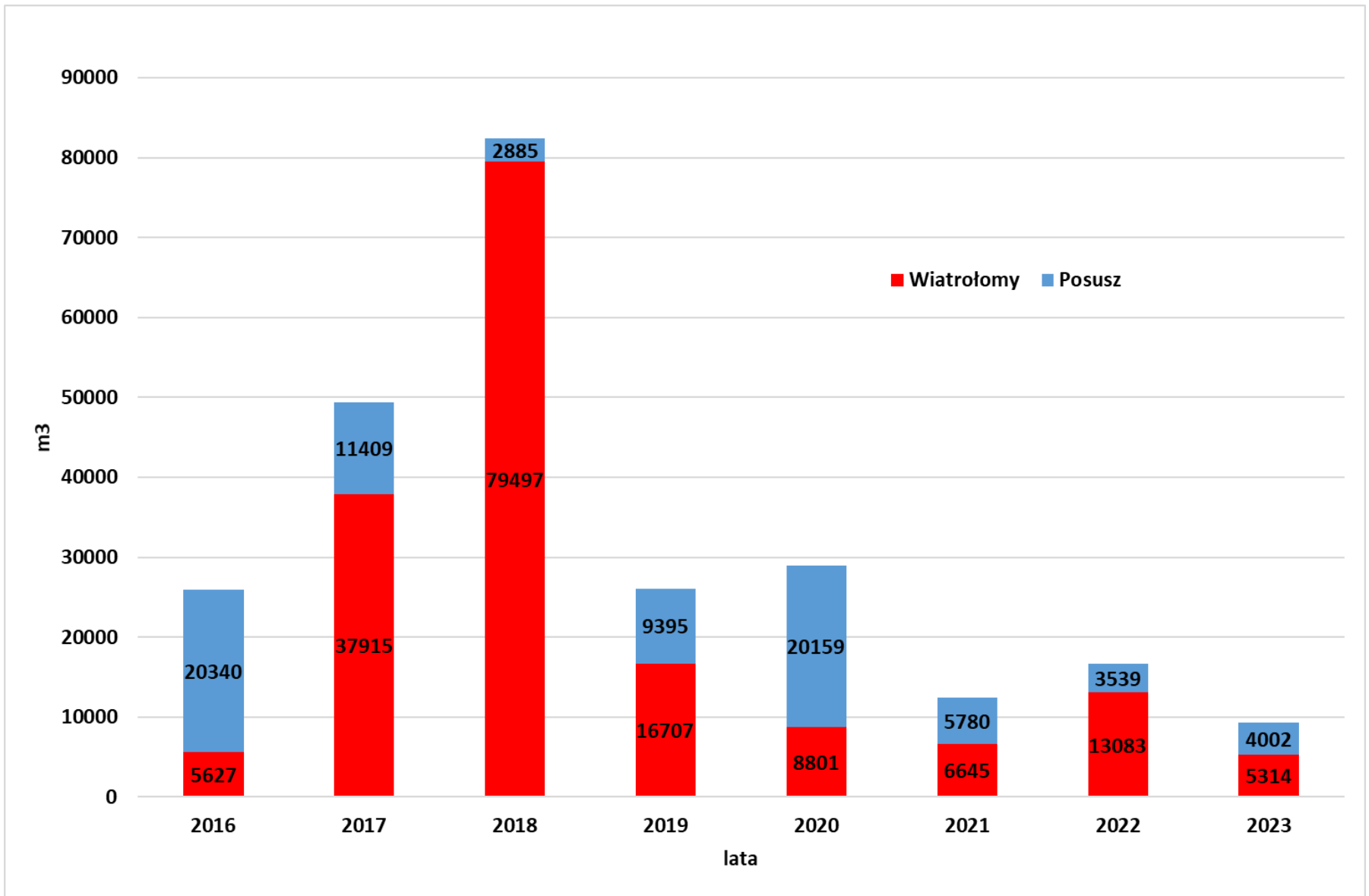
- a) wzmożone występowanie owadów doskonałych chrabąszczy w drzewostanach w ostatnich 15 latach;
- b) wystąpienie zagrożenia powodowanego przez pędraki wynikającego z corocznej oceny wykonanej przez ZOL;
- c) poziom szkód powodowanych przez pędraki przekraczający 30% w uprawach w wieku do 5 lat włącznie;
- d) brak możliwości uzyskania odnowienia lub zalesienia, powstawanie halizn z powodu szkód powodowanych przez pędraki;
- e) wykonanie zabiegów z zastosowaniem środków ochrony roślin w trakcie dwóch kolejnych rójek.



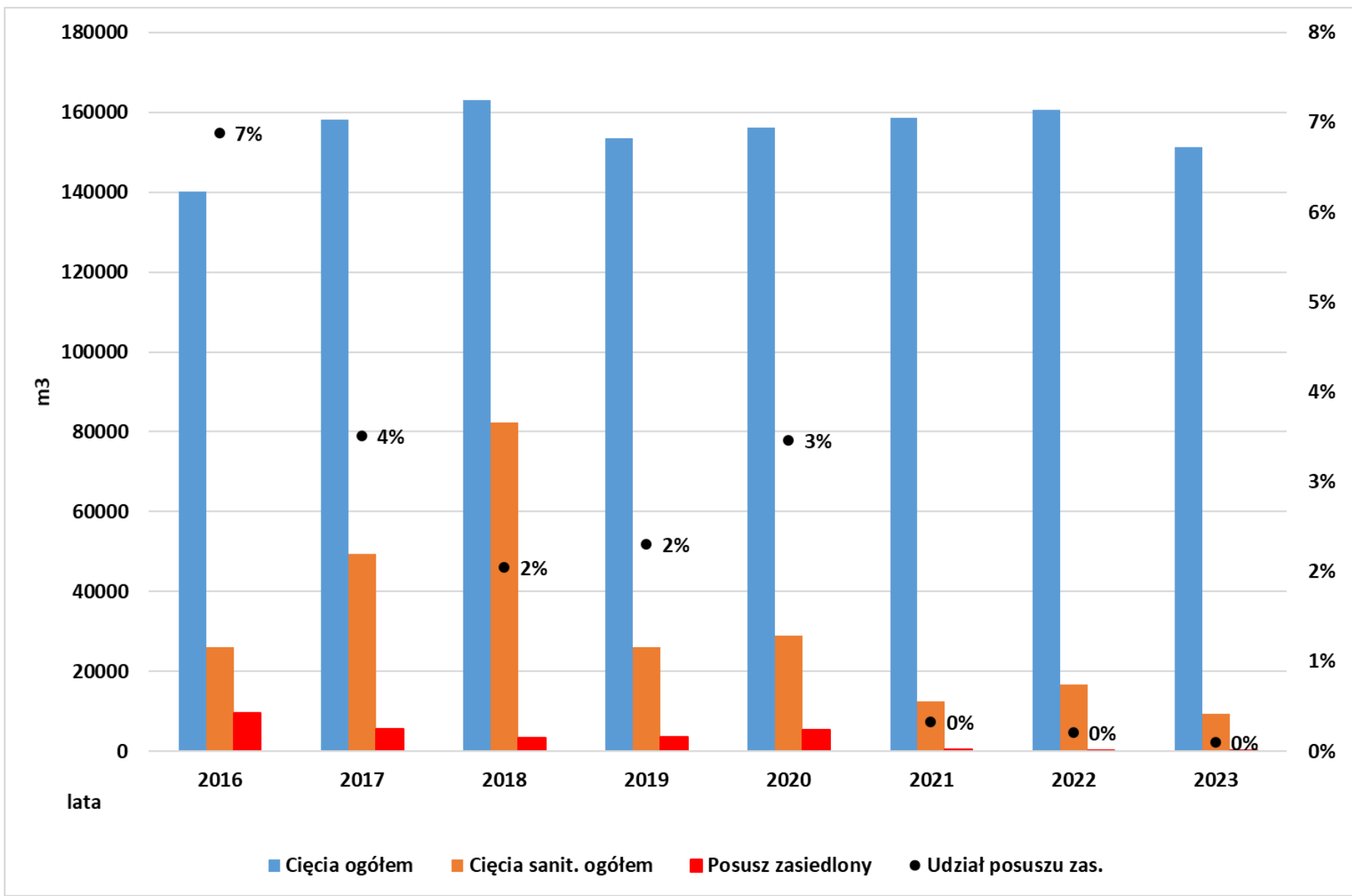
Udział cięć sanitarnych w pozyskaniu grubizny ogółem, w Nadleśnictwie Milicz w latach 2016-2023 [m³].

Lata	Pozyskanie drewna ogółem [m ³]	Cięcia sanitarne [m ³]	Udział CS w pozyskaniu ogółem [%]
2016	140 087	25 967	19
2017	158 210	49 325	31
2018	163 013	82 383	51
2019	153 487	26 101	17
2020	156 154	28 961	19
2021	158 618	12 425	8
2022	160 580	16 622	10
2023	151 348	9 315	6
Razem	1 241 496	251 099	20

Posusz oraz wywroty i złomy w latach 2016 – 2023 (ogółem) na terenie Nadleśnictwa Milicz



Cięcia sanitarne ogółem na terenie Nadleśnictwa Milicz w latach 2016-2023 w tym posusz zasiedlony



Wnioski

- **Największy rozmiar cięć sanitarnych w analizowanym okresie (2016-2023) był realizowany w latach 2017-2018 i był związany z porządkowaniem powierzchni po klęsce wiatrołomów.**
- **W tym czasie rozmiar cięć w użytkach przedrębnych wyniósł 575,56 tys. m³ z czego 141,72 tys. m³ było pozyskane w ramach usuwania posuszu, złomów i wywrotów, co stanowiło 25 % pozyskanego drewna.**
- **Rozwijające się gradacje owadów liściożernych (foliofagi dębów), epifitozy, jemiola na sośnie w znaczący sposób wpływają na stan zdrowotny drzewostanów, predysponują je do zasiedleń przez szkodniki wtórne i mogą powodować pogorszenie się stanu sanitarnego drzewostanów Nadleśnictwa.**
- **Naturalne czynniki zagrażające stabilności i zachowaniu stanu zdrowotnego drzew i drzewostanów (np. owady, grzyby) mogą być traktowane jako zagrożenia tylko wtedy, gdy działają wielkoskalowo – np. stała podatność drzewostanów na huraganowe wiatry, wielkopowierzchniowe żery chrabąszczy, stałe powierzchnie występowania szkód itp.**

- **Z uwagi na powyższe na terenie Nadleśnictwa istnieją obszary o podwyższonym zagrożeniu dla stabilności drzewostanów związane z występowaniem uporczywych pędraczysk (2270 ha). W obszarach tych może dochodzić do problemów z odnawianiem lasu a gospodarowanie na tych obszarach powinno być podporządkowane minimalizacji wpływu szkodników na drzewostany.**
- **Jemioła w obszarach swojego występowania może zakłócać stabilność drzewostanów w przypadku ekstremalnych warunków pogodowych (długotrwałe niedobory wilgoci, susze). Obecnie powierzchnia występowania jemioły wynosi około 2 tys. ha.**



**Państwowe Gospodarstwo Leśne
Lasy Państwowe**

Kierunkowe zadania z zakresu ochrony lasu dla Nadleśnictwa Milicz



Zgodnie z § 125 IUL kierunkowe zadania z zakresu ogólnej ochrony lasu określa się na podstawie danych właściwego ZOL

	JEMIOŁA	OBN.WÓD	OPARZEN	OPARZEN	ZMROŻEN
	DRZ.PATOG>20	DRZ.ABIO<=20	DRZ.ABIO<=20	DRZ.ABIOT>20	DRZ.ABIO<=20
01	101,44		1,40		
02	175,30				
03	71,03	3,20			
04	210,83	7,62			
05	236,37	26,12			
06	28,95	1,89			
07	7,29				
08	298,30		17,12		
09	99,02	7,42	11,91		
10	69,69				0,25
11	2,90				
12	157,06				18,89
13	66,06				
14	277,49				
15					
16	53,76	1,25			
17	17,32		2,80	0,02	
18	30,15	25,89			7,21



Leśnictwo nr	16				
Adres leśny	Data obserwacji	Kategoria uszkodzenia	Pozycja (nazwa) uszkodzenia	Pow. uszkodzenia	Stopień uszkodzenia
13-18-3-16-240 -d -00	2023-06-15	DRZ.ABIO<=20	OBN.WÓD	0,50	3 ST
13-18-3-16-240 -f -00	2023-10-30	DRZ.PATOG>20	JEMIOŁA	4,45	1 ST
13-18-3-16-241 -b -00	2023-10-30	DRZ.PATOG>20	JEMIOŁA	1,48	1 ST
13-18-3-16-245 -m -0	2023-10-30	DRZ.PATOG>20	JEMIOŁA	2,87	1 ST
13-18-3-16-246 -i -00	2023-10-30	DRZ.PATOG>20	JEMIOŁA	6,25	1 ST
13-18-3-16-257 -f -00	2023-06-15	DRZ.ABIO<=20	OBN.WÓD	0,21	3 ST
13-18-3-16-258 -a -99	2023-10-30	DRZ.PATOG>20	JEMIOŁA	4,18	1 ST
13-18-3-16-259 -b -99	2023-10-30	DRZ.PATOG>20	JEMIOŁA	6,14	1 ST
13-18-3-16-286 -b -00	2023-06-15	DRZ.ABIO<=20	OBN.WÓD	0,24	3 ST
13-18-3-16-294 -n -00	2023-06-15	DRZ.ABIO<=20	OBN.WÓD	0,10	2 ST
13-18-3-16-323 -n -00	2023-10-30	DRZ.PATOG>20	JEMIOŁA	3,99	1 ST
13-18-3-16-323 -o -00	2023-10-30	DRZ.PATOG>20	JEMIOŁA	0,65	1 ST
13-18-3-16-324 -a -00	2023-10-30	DRZ.PATOG>20	JEMIOŁA	2,51	1 ST
13-18-3-16-324 -b -00	2023-10-30	DRZ.PATOG>20	JEMIOŁA	1,02	1 ST
13-18-3-16-324 -h -00	2023-10-30	DRZ.PATOG>20	JEMIOŁA	1,70	1 ST
13-18-3-16-324 -i -00	2023-10-30	DRZ.PATOG>20	JEMIOŁA	5,26	1 ST
13-18-3-16-325 -b -00	2023-10-30	DRZ.PATOG>20	JEMIOŁA	7,07	1 ST
13-18-3-16-325 -d -01	2023-06-15	DRZ.ABIO<=20	OBN.WÓD	0,20	3 ST
13-18-3-16-325 -d -99	2023-10-30	DRZ.PATOG>20	JEMIOŁA	2,06	1 ST
13-18-3-16-325 -j -00	2023-10-30	DRZ.PATOG>20	JEMIOŁA	0,89	1 ST
13-18-3-16-326 -f -00	2023-10-30	DRZ.PATOG>20	JEMIOŁA	1,25	1 ST
13-18-3-16-327 -k -00	2023-10-30	DRZ.PATOG>20	JEMIOŁA	0,90	1 ST
13-18-3-16-327 -l -00	2023-10-30	DRZ.PATOG>20	JEMIOŁA	1,09	1 ST

Powierzchnie uszkodzone w 2023 r (wg leśnictw zbiorczo)

	CHR.OWA	KOR.OST	SKO.DB
	DRZ.BEZRĘG	DRZ.BEZRĘG	DRZ.BEZRĘG
01			
02	56,76	4,57	
03	776,12		
04	259,89		
05			
06			
07			
08			
09		0,07	
10			
11			
12			
13			86,62
14	74,01		
15	135,52		
16			
17			
18			

Powierzchnie uszkodzone w 2023 r (wg leśnictw szczegółowo)

Leśnictwo nr	09				
Adres leśny	Data obserwacji	Kategoria uszkodzenia	Pozycja (nazwa) szkodzenia	Pow. uszkodzenia	Stopień uszkodzenia
13-18-2-09-200 -hx -00	2023-10-16	DRZ.BEZKRĘG	KOR.OST	0,04	3 ST
13-18-2-09-231 -f -00	2023-10-16	DRZ.BEZKRĘG	KOR.OST	0,03	3 ST

Leśnictwo nr	15				
Adres leśny	Data obserwacji	Kategoria uszkodzenia	Pozycja (nazwa) szkodzenia	Pow. uszkodzenia	Stopień uszkodzenia
13-18-3-15-195 --a -00	2023-05-20	DRZ.BEZKRĘG	CHR.OWA	0,18	
13-18-3-15-195 -a -00	2023-05-20	DRZ.BEZKRĘG	CHR.OWA	2,41	
13-18-3-15-195 --b -00	2023-05-20	DRZ.BEZKRĘG	CHR.OWA	0,29	
13-18-3-15-195 -b -00	2023-05-20	DRZ.BEZKRĘG	CHR.OWA	17,56	
13-18-3-15-195 --c -00	2023-05-20	DRZ.BEZKRĘG	CHR.OWA	0,25	
13-18-3-15-195 -c -00	2023-05-20	DRZ.BEZKRĘG	CHR.OWA	1,43	
13-18-3-15-195 --d -00	2023-05-20	DRZ.BEZKRĘG	CHR.OWA	0,06	
13-18-3-15-195 -d -00	2023-05-20	DRZ.BEZKRĘG	CHR.OWA	5,30	

1. Wykonywanie rutynowych, corocznych kontroli zagrożenia lasu przez owady:

- kontrola występowania szkodników korzeni na powierzchniach wskazanych w Instrukcji Ochrony Lasu.
- kontrola występowania brudnicy mniszki;
- wyznaczenie i aktualizacja stałych powierzchni kontrolnych (PK) zgodnie z kryteriami obowiązującymi dla obszarów gradacyjnych i poza nimi.

Model stanu wyjściowego przy aktualizowaniu rozmieszczenie PK w aspekcie struktury wiekowej drzewostanów położenia

Klasa wieku drzewostanu	Udział % ogólnej liczby partii kontrolnych
II	30
III	30
IV	30
V	10

**Aktualizacja rozmieszczenia PK → w toku rewizji PUL
i w połowie okresu realizacji PUL (= co 5 lat)**

2. Wykonywanie doraźnych ocen zagrożenia lasu przez owady foliofagiczne w przypadku wystąpienia defoliacji drzew powyżej 60%
3. Rejestrowanie zdarzeń związanych z występowaniem szkodników lasu i uszkodzeń przewidzianych odnotowywaniu w formularzu I.O.L.

4. Wykonywanie rutynowych, corocznych kontroli zagrożenia lasu przez grzyby patogeniczne i czynniki abiotyczne; dokonywanie możliwie najpełniejszej, faktycznej diagnozy zagrożenia lasu przez te czynniki szkodotwórcze; rejestracja wyników ocen.
5. Wykonywanie rutynowych, corocznych kontroli zagrożenia lasu przez roślinożerne ssaki.
6. Sygnalizowanie do ZOL uszkodzeń i zjawisk chorobowych wymagających rozpoznania.

Działania z zakresu ochrony lasu

- *jako podstawową metodę ograniczającą szkody od pędraka wskazuje się okresową regulację liczebności imago chrabąszczy w latach wzmożonej i masowej rójki (szczepów głównych jak i pobocznych) zabiegami agrolotniczymi, wspomaganymi w miarę potrzeb aparaturą naziemną. W tym celu występuje potrzeba dokładnego rozpoznawania kompleksów, w którym obserwowana jest wzmożona rójka w obszarach zakładanych lub istniejących upraw i potrzeba ustalenia właściwego terminu przeprowadzenia samego zabiegu oraz prowadzenie w miarę potrzeb zabiegów uzupełniających. Ewentualnymi zabiegami należałoby obejmować także lasy niepaństwowe, zadrzewienia śródpolne i przydrożne we współpracy z właścicielami gruntów, samorządami i administracją państwową;*

- *na uboższych siedliskach pewnym sposobem ograniczania szkód może być wprowadzanie alternatywnej bazy żerowej dla pędraka, np. siew zbóż w międzyrzędach (→ 20-35 kg/ha).*
- *podejmowanie działań w kierunku poprawy warunków bytowania naturalnych wrogów chrabąszczowatych, m. innymi poprzez zagęszczenie skrzynek lęgowych dla ptaków i schronów dla nietoperzy oraz ochrony dzików.*

Zabiegi profilaktyczne i ochronne

1. Utrzymywanie higieny sanitarnej lasu. Porządkowanie drzewostanów z powstających wiatrołomów, śniegołomów i wydzielającego się posuszu.
2. Monitorowanie stanu lasu w tym monitorowanie populacji szkodliwych owadów.
3. Profilaktyczne działania w zakresie redukcji szkód od zwierzyny w uprawach i drzewostanach. Stosowanie wypraktykowanych metod ochrony upraw przed uszkodzeniami od zwierzyny płowej.

Dziękuję za uwagę



**Państwowe Gospodarstwo Leśne
Lasy Państwowe**

Dyrekcja Generalna Lasów Państwowych
Zespół Ochrony Lasu we Wrocławiu
ul. Grunwaldzka 94
50-357 Wrocław



Projekt planu urządzenia lasu dla Nadleśnictwa Milicz



Zawartość prezentacji:

1. *Podstawa prawna tworzonego projektu pul;*
2. *Etapy i przebieg prac urzędniowych;*
3. *Informacja o posiadanych inwentaryzacjach;*
4. *Przestrzenne różnicowanie gospodarki leśnej*
– funkcje lasu i podział na gospodarstwa;
5. *Metoda inwentaryzacji;*
6. *Inne założenia do projektu pul;*





Podstawa prawna sporządzenia planu urządzenia lasu

Projekt planu urządzenia lasu

- Ustawa o lasach z dnia 28 września 1991 r.
- Rozporządzenie Ministra Środowiska z dnia 9 sierpnia i 12 listopada 2012 r.,
- Instrukcja sporządzania projektu planu urządzenia lasu dla nadleśnictwa (2023r.),
- Umowa - harmonogram prac nad pul,
- Protokół z KZP.



Strategiczna Ocena Oddziaływania na Środowisko

- Ustawa o udostępnianiu informacji o środowisku i jego ochronie, udziale społeczeństwa w ochronie środowiska oraz o ocenach oddziaływania na środowisko z dnia 3 października 2008 r. (wraz z późniejszymi zmianami) oraz ustawy o ochronie przyrody:

1. Prognozę oddziaływania projektu planu urządzenia lasu na środowisko i na obszary Natura 2000.
2. Pisemne podsumowanie ... o udostępnianiu informacji o środowisku wraz z uzasadnieniem.



USTAWA O LASACH z dnia 28 września 1991 r. (Dz. U. z 2022 r., poz. 672)

(Art. 7.) (funkcje lasów)

1. Trwale zrównoważoną gospodarkę leśną prowadzi się według planu urządzenia lasu lub uproszczonego planu urządzenia lasu, z uwzględnieniem w szczególności następujących celów:

- 1) zachowania lasów i korzystnego ich wpływu ...
- 2) ochrony lasów ...
- 3) ochrony gleb ... oraz o specjalnym znaczeniu społecznym ...
- 4) ochrony wód ...
- 5) produkcji ... drewna ...

2. Gospodarka leśna w lasach stanowiących rezerwaty przyrody oraz wchodzących w skład parków narodowych uwzględnia zasady określone w przepisach o ochronie przyrody.

3. Gospodarka leśna w lasach wpisanych do rejestru zabytków i w lasach, na terenie, których znajdują się zabytki archeologiczne wpisane do rejestru zabytków, prowadzona jest w uzgodnieniu z wojewódzkim konserwatorem zabytków, z uwzględnieniem przepisów o ochronie zabytków i opiece nad zabytkami.





Rozporządzenie Ministra Środowiska z dnia 9 sierpnia 2012 r.

w sprawie szczegółowych wymagań w zakresie wyposażenia technicznego i wielkości potencjału kadrowego niezbędnego do należytego i terminowego wykonywania prac urzędniowych

Rozporządzenie Ministra Środowiska z dnia 12 listopada 2012 r.

w sprawie szczegółowych warunków i trybu sporządzania planu urządzenia lasu, uproszczonego planu urządzenia lasu oraz inwentaryzacji stanu las

§ 3. Tryb sporządzania planu urządzenia lasu obejmuje przeprowadzenie czynności:

- 1) inwentaryzacyjnych;
- 2) analitycznych;
- 3) planistyczno-prognostycznych.

§ 4 - § 6 – szczegółowy opis czynności inwentaryzacyjnych, analitycznych i planistyczno-prognostycznych





INSTRUKCJA URZĄDZANIA LASU

(Zarządzenie nr 116 DGLP z 14.12.2023 r. w sprawie wprowadzenia „Instrukcji urządzania lasu” w Państwowym Gospodarstwie Leśnym Lasy Państwowe).

- **rozpoznanie warunków siedliskowych**

(Plan Zarządzania Zasobami Wodnymi
w układzie zlewniowym w Nadleśnictwie)

- **podział gospodarczy**

(specjalne, lasów społecznych, lasów gospodarczych,
lasów niestabilnych)

- **inwentaryzacja zasobów drzewnych**

(teledetekcja)

- **konsultacje społeczne**

(dialog społeczny, ZLW)





Harmonogram tworzenia planu urządzenia lasu

BIP i lokalna prasa

Informacje o przystąpieniu
czerwiec 2023 r.

Ustalenia
w sprawie zawartości
strategicznej oceny
oddziaływania planu urządzenia
lasu na środowisko

Komisja
Założeń Planu
21 czerwca 2023 r.

Spotkania ZLW

ROK 2024
Prace przygotowawcze
Taksacja lasu

ROK 2025
Prace kameralne

Inwentaryzacja zasobów
Prace kameralne

Uzgodnienie
Zakresu działań w Pul
- lipiec 2025r.

DIALOG SPOŁECZNY



Plan urządzenia lasu dla
Nadleśnictwa Milicz
na okres
01.01.2026 – 31.12.2035

Zatwierdzenie
planu przez
ministra właściwego
do spraw środowiska

przewidywany termin
1 kwartał 2026r.

Prace zakończeniowe – grudzień 2025r.

Opinia:
- RDOŚ
- WIS

Narada
Projekt Planu
przewidywany termin
październik - listopad 2025r.

Upublicznienie projektu planu

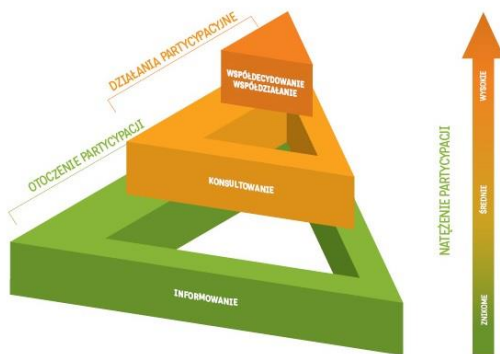


Partycypacja społeczna przy tworzeniu PUL

Zarządzenie nr 58 DGLP z dnia 5 lipca 2022 r.

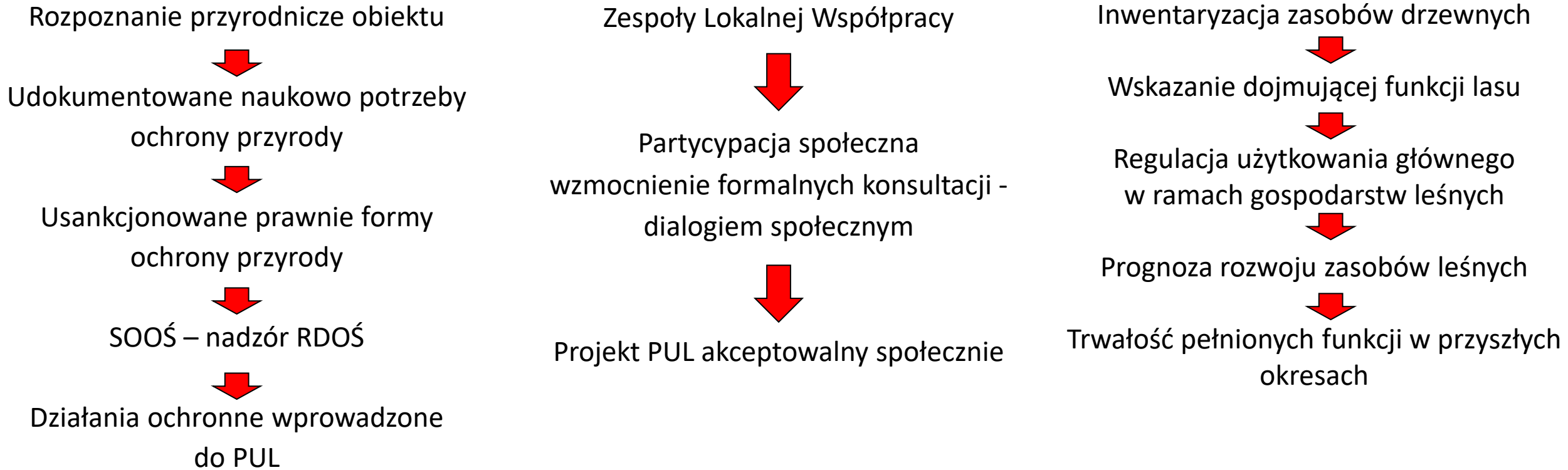
Definicja partycypacji i udział społeczeństwa w planowaniu leśnym

Partycypacja społeczna to udział społeczeństwa w zarządzaniu sprawami dotyczącymi tej społeczności.





Zróżnicowanie przestrzenne wielofunkcyjnej gospodarki leśnej



Mapa funkcji lasu w projekcie PUL



Różnicowanie gospodarki leśnej, z uwzględnieniem funkcji społecznych

- **Formy i przedmioty ochrony przyrody**

- **Strefy oddziaływania społecznego:**
 - strefa intensywnego oddziaływania społecznego;
 - strefa zrównoważonego oddziaływania społecznego;

- **Zróżnicowane działania:**
 - Działania przekształceniowe;
 - Działania odsłaniające;
 - Działania odnowieniowe (popieranie odnowień naturalnych);
 - Działania pielęgnacyjne.



Inicjowanie przemiany pokoleniowej w dojrzałych drzewostanach – zabiegi rębne i odnowienie - **rębnie**

Pielęgnacja upraw i młodników jako budowanie stabilnych, odpornych, atrakcyjnych krajobrazowo i estetycznie drzewostanów - **zabiegi hodowlane CW, CP**

Pielęgnacja dojrzewającego lasu jako działanie mające budować zróżnicowaną strukturę wiekową i przestrzenną, zapewnić stabilność i bezpieczeństwo ludzi tam przebywających, poprawić krajobraz i estetykę lasu – **trzebieże TW, TP**



Informacja o posiadanych inwentaryzacjach

Nadleśnictwo Milicz posiada Plan urządzenia lasu wykonany przez BULiGL Oddział w Brzegu według stanu na 01.01.2016 r. zatwierdzony przez MŚ 11.08.2016 r.

Łączna miąższość drzew martwych dla całego nadleśnictwa wg stanu na 01.01.2016 r. wyniosła 83513,50 m³ (przeciętnie 3,95 m³/ha)

Nadleśnictwo Milicz posiada sporządzony w roku 2018 przez BULiGL Oddział w Brzegu projekt docelowej sieci drogowej

Nadleśnictwo Milicz posiada operat siedliskowy wykonany przez BULiGL Oddział w Brzegu według stanu na 01.01.2022 r.





Informacja o posiadanych inwentaryzacjach

Obszar **OZW Ostoja nad Baryczą** PLH020041 nie posiada zatwierdzonego PZO. Obecnie **PZO jest w trakcie realizacji.**

Obszar **OZW Chłodnia w Cieszkowie** PLH020001 posiada plan zadań ochronnych ustanowiony Zarządzeniem nr 11 Regionalnego Dyrektora Ochrony Środowiska we Wrocławiu **z dnia 17 stycznia 2013 r.**

Obszar **OZW Skoroszowskie Łąki** PLH020093 nie posiada zatwierdzonego planu ochrony ani planu zadań ochronnych. Obecnie **PZO jest w trakcie realizacji.**



Nadleśnictwo Milicz posiada opracowanie fitosocjologiczne dla LKP wg stanu na 01.01.2015 r. sporządzone przez BULiGL oddział w Brzegu



Funkcje lasu - gospodarstwa

§ 26

... na podstawie dominujących funkcji ... jednostki regulacyjne ...

1) gospodarstwo specjalne (S);

Drzewostany pełniące funkcje ochronne, ograniczające lub uniemożliwiające realizację funkcji produkcyjnych, gromadzone są razem z rezerwatami w gospodarstwie specjalnym.

2) gospodarstwo lasów oddziaływania społecznego (OS);

Oddzielnie będą wyróżniane, we współpracy z zespołem lokalnej współpracy, lasy oddziaływania społecznego.



Funkcje lasu - gospodarstwa

§ 26

... na podstawie dominujących funkcji ... jednostki regulacyjne ...

- 3) gospodarstwo zrębowe (Z);**
- 4) gospodarstwo przerębowo-zrębowe (P-Z);**
- 5) gospodarstwo przerębowe (P);**

W stabilnych lasach gospodarczych uwzględniane będą trzy klasyczne sposoby zagospodarowania



Funkcje lasu - gospodarstwa

§ 26

... na podstawie dominujących funkcji ... jednostki regulacyjne ...

6) gospodarstwo odbudowy lasów niestabilnych (N).


- 1) drzewostany stabilne – ryzyko rozpadu $\leq 50\%$ (kod 1);
- 2) drzewostany o obniżonej stabilności – ryzyko rozpadu 51–75% (kod 2);
- 3) drzewostany o silnie obniżonej stabilności – ryzyko rozpadu 76–90% (kod 3);
- 4) drzewostany niestabilne – ryzyko rozpadu $> 90\%$ (kod 4).

Ekspertka ocena taksatora, z wykorzystaniem materiałów
dostarczonych na mapach ryzyka zamierania i wykazu ZOL



Inwentaryzacja zasobów drzewnych

- statystyczna metoda reprezentacyjna



$$V_1 = a + bV_2$$

Etap I

- Szacunek miąższości na 1 ha, w trakcie taksacji, w poszczególnych drzewostanach, z wykorzystaniem powierzchni próbnych relaskopowych.

Etap II

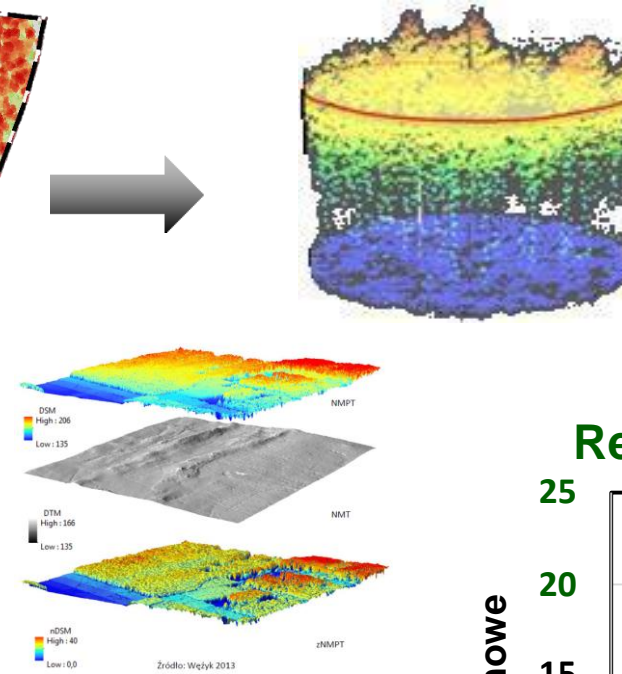
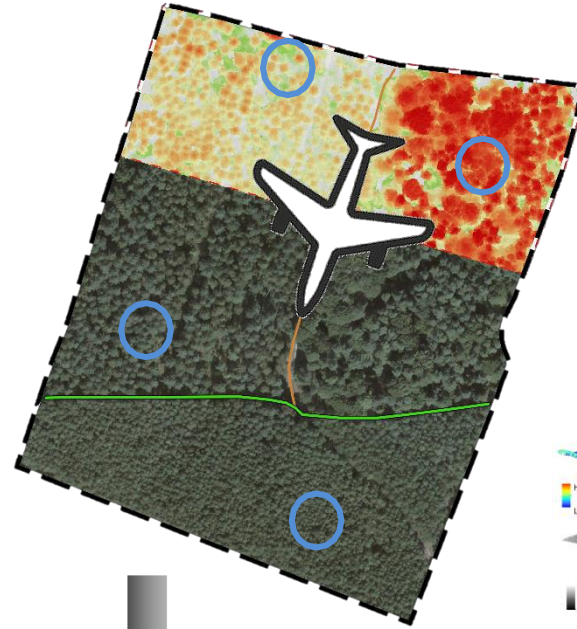
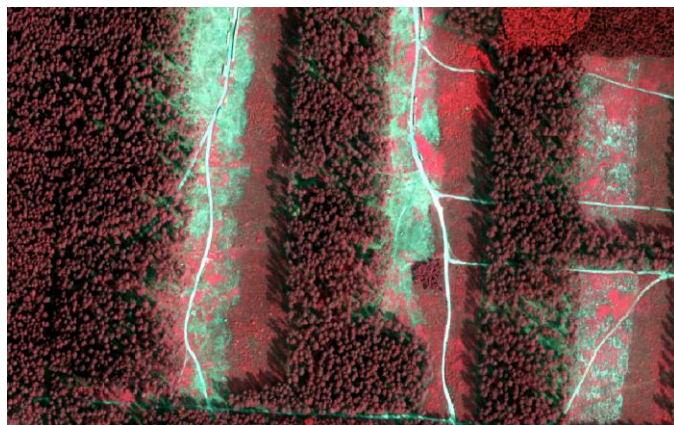
- inwentaryzacja miąższości nadleśnictwa statystyczną metodą reprezentacyjną, z zastosowaniem warstw gatunkowo-wiekowych oraz losowego rozdziału prób pomiarowych.

Etap III

- wyrównanie miąższości oszacowanej w drzewostanach do miąższości ustalonej dla klas i podklas wieku, w wyniku pomiaru miąższości, statystyczną metodą reprezentacyjną w warstwach gatunkowo – wiekowych.



Inwentaryzacja zasobów drzewnych - metoda lotniczego skanowania laserowego



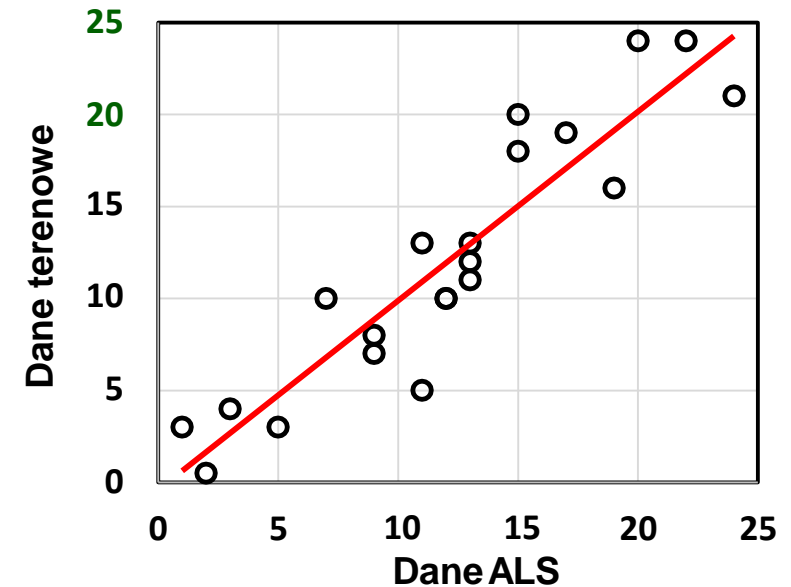
Nr Pow	Cecha 1	Cecha 2	Cecha 3
1	256	24	27
2	202	15	19
3	450	28	36
...
500	175	33	24

Dane terenowe



Nr Pow	Gat	D _{1,3}	H	V
1	So	24	27	310
2	So	15	19	140
3	Db	28	36	420
...
500	Św	30	27	320

Relacja statystyczna (model)





POZOSTAŁE ZAŁOŻENIA DO PLANU URZĄDZENIA LASU

1. Typy drzewostanów (TD) i rodzaje rębni dla poszczególnych typów siedliskowych o kierunku ochronnym lub o kierunku gospodarczym;

Typ siedliskowy lasu	Typ drzewostanu	Orientacyjne składry gatunkowe - %		Rodzaje rębni
		Gatunki główne	Gatunki domieszkowe	
1	2	3	4	5
Bśw (obręb Cieszków)	So	So 80-90%	Brz i inne 10-20%	I,II,III
Bśw (obręby: Milicz, Kubryk)	So	So 80%	Dbb i inne 20%	I,II,III
BMśw (obręb Cieszków)	So	So 80%	Dbb i inne 20%	I,II,III
BMśw (obręby: Milicz, Kubryk)	Db - So	So 60%	Db 20 Bk i inne 20	I, II, III
BMw (obręb Cieszków)	Św-So	So 50%	Św 30 Db i inne 20	I, III
BMw (obręby: Milicz, Kubryk)	Św-So	Db 50%	Św 30 Dbb i inne 20	I, III
LMśw (obręb Cieszków)	Db - So	So 50%	Db 30 Bk i inne 20	III, II, IV, I
LMśw (obręby: Milicz, Kubryk)	Db - So	Db 40%	Db 30 Bk i inne 30	III, II, IV, I
LMw	So - Db	Db 50%	So 30, Św i inne 20	III, IV, II, I
Lśw	Db	Db 70%	Bk i inne 30	III, IV, II, I
Lw	Db	Db 70%	Js i inne 30%	III, IV, II, I
Lł	Db	Db 70%	Js i inne 30%	III, IV, II, I
OI	OI	OI 90%	Js i inne 10	I
OIJ (obręb Cieszków)	Js-OI	Js (Db, Wz) 40	OI 40, Brz i inne 20	III, IV, II, I
OIJ (obręby: Milicz, Kubryk)	Js - OI	OI 50%	Js 30, Św i inne 20	III, IV, II, I



POZOSTAŁE ZAŁOŻENIA DO PLANU URZĄDZENIA LASU

1. Typy drzewostanów (TD) dla poszczególnych siedlisk przyrodniczych w obszarach N2000;

Lp.	Typ siedliska	Nazwa siedliska	Typ drzewostanu	Procentowy udział gatunków
1	2	3	4	5
1	9110	Kwaśne buczyny	Bk	Bk 70%, inne 30%
2	9130	Żyzne buczyny	Bk	Bk 70%, Jw i inne 30%
3	9170	Grąd środkowoeuropejski i subkontynentalny	Lp-Db	Db 40%, Lp 30% i inne 30%
4	9190	Kwaśne dąbrowy	Db	Db 70, inne 30%
5	91E0	Łęgi wierzbowe, topolowe, olszowe i jesionowe i olsy źródliskowe	Js-Ol	Ol 50%, Js 30%, Jw i inne 20%
6	91F0	Łęgowe lasy dębowo-wiązowo-jesionowe	Js-Wz	Wz 40%, Js 30%, Db i inne 30%





POZOSTAŁE ZAŁOŻENIA DO PLANU URZĄDZENIA LASU

2. Przeciętne wieki rębności dla głównych gatunków drzew;

Gatunek panujący	Wiek rębności
Db (obręby: Milicz, Kubryk)	140
Db (obręb Cieszków)	120
Bk	110
So (bory i bory mieszane)	100
Św	90
Js, Wz	120
Md, Jd, Dg, So cz	100
So (lasy mieszane i lasy)	90
Gb, Brz, Ol cz, Ak, Lp, Kl, Jw, Ksz, Db cz	70
Ol odr	60
Os	50
Tp, Ol sz, Wb	40

Gospodarstwo	Obliczenia cząstkowe (średnio na rok)						Etat z potrzeb hodowlanych i ochronnych na okres obowiązywania planu	
	etaty wg dojrzałości drzewostanów		etat wg zrównania średniego wieku	etat optymalny	etat z potrzeb przebudowy lub odbudowy ¹	etat wg okresów uprzątnięcia w KO i KDO		
	z ostatniej klasy wieku	z dwóch ostatnich klas wieku						
	m ³ brutto							
	1	2	3	4	5	6	7	8
Specjalne (S)								
Lasów oddziaływania społecznego (OS)								
Zrębowe (Z)							X	X
Przerębowo-zrębowe (P-Z)								X
Przerębowe (P)	X	X	X	X	X	X	X	
Lasów niestabilnych (N)	X	X	X	X	X			X
Razem gospodarstwa (Z, P-Z, P)								
Ogółem nadleśnictwo								





POZOSTAŁE ZAŁOŻENIA DO PLANU URZĄDZENIA LASU

3. Postępowanie gospodarcze na powierzchniach badawczych (GPW, SPOII);

Drzewostany doświadczalne – 82 ha wg PUL 2016-2025

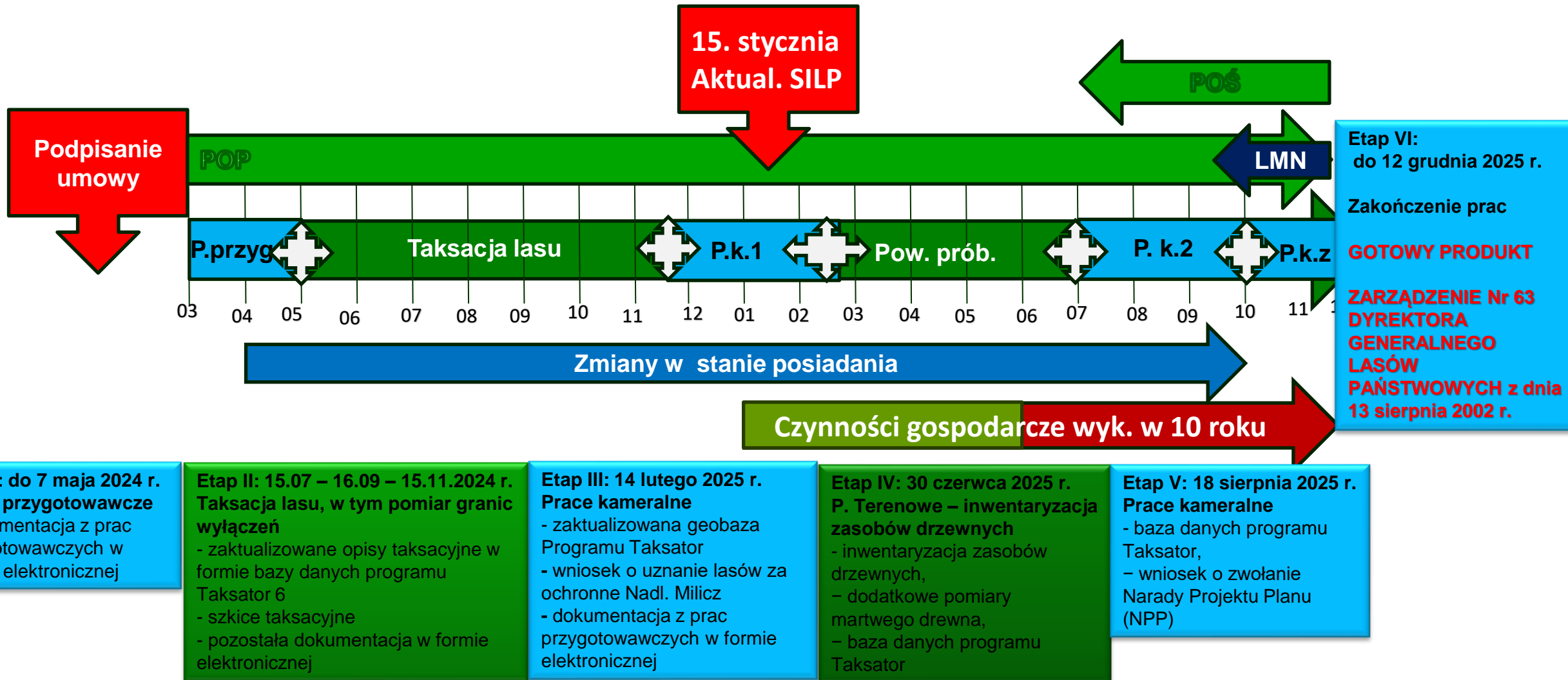
Na terenie Nadleśnictwa Milicz nie występują glebowe powierzchnie wzorcowe (GPW) i powierzchnie monitoringu lasu (SPO II)






Harmonogram realizacji prac

Projekt planu urządzenia lasu dla nadleśnictwa





Dziękuję za uwagę

Wystąpienie naczelnika właściwego ds. zarządzania lasu

*narada urzędzeniowa do projektu planu urządzenia lasu na lata 2026-2035 dla
Nadleśnictwa Milicz*

Informacje wymagane w prognozie oddziaływania projektu planu urządzenia lasu na środowisko na podstawie uzgodnienia z RDOŚ w trybie ustawy o udostępnianiu informacji o środowisku i jego ochronie, udziale społeczeństwa w ochronie środowiska oraz o ocenach oddziaływania na środowisko

Zgodnie z uzgodnieniem przekazanym przez Regionalnego Dyrektora Ochrony Środowiska we Wrocławiu (pismo znak WPN.411.4.2023.PBR z dnia 17 października 2023 roku) przedstawia się poniżej informacje wymagane w prognozie oddziaływania projektu planu urządzenia lasu na środowisko.

- I. Prognoza winna być zgodna z treścią art. 51 ust. 2 ustawy o udostępnianiu informacji o środowisku i jego ochronie. Ponieważ w przepisach nie wskazano na możliwość odstąpienia od wymagań co do zawartości prognozy oddziaływania na środowisko, stwierdza się, że winna zawierać wszystkie elementy wymienione w powyższym artykule, ze szczególnym uwzględnieniem zagadnień, o których mowa poniżej.
- II. Prognoza powinna w szczególności określać, analizować i oceniać potencjalny wpływ planowanych w ramach przedmiotowego PUL działań gospodarczych na:
 - 1) Cele ochrony specjalnych obszarów ochrony siedlisk: Ostoja nad Baryczą (PLH020041), Chłodnia w Cieszkowie (PLH020001) oraz Łąki Skoroszowskie (PLH020093) – wymienione w *rozporządzeniach Ministra Klimatu i Środowiska: Rozporządzeniu Ministra Klimatu i Środowiska z dnia 11 września 2023 r. w sprawie specjalnego obszaru ochrony siedlisk Ostoja nad Baryczą (PLH020041) (Dz. U. z 2023 r., poz. 2157), Rozporządzeniu Ministra Środowiska z dnia 21 grudnia 2016 r. w sprawie specjalnego obszaru ochrony siedlisk Chłodnia w Cieszkowie (PLH020001) (Dz. U. z 2017 r., poz. 501) oraz Rozporządzeniu Ministra Klimatu i Środowiska z dnia 11 września 2023 r. w sprawie specjalnego obszaru ochrony siedlisk Łąki Skoroszowskie*

(PLH020093) (Dz. U. z 2023 r., poz. 2188); z uwzględnieniem zapisów zawartych w planie zadań ochronnych.

Odnosnie siedlisk przyrodniczych wymienionych w ww. rozporządzeniu Ministra Środowiska i Klimatu będących przedmiotami ochrony.

Analiza winna zawierać informacje na temat:

- łącznej powierzchni danych siedlisk w obszarze Natura 2000;
- powierzchni siedlisk, na których zostaną przeprowadzone działania gospodarcze;
- wpływu poszczególnych typów zabiegów na siedlisko w odniesieniu do ogólnej powierzchni siedliska w Obszarze oraz w odniesieniu do powierzchni siedliska bez wskazanych zabiegów;
- wpływu PUL na siedliska w zakresie zgodności z siedliskiem: przyjętego typu drzewostanu, zaplanowanego składu gatunkowego i składu odnowień;
- wskazanych działań minimalizujących – wynikających z ustalonych działań ochronnych lub innych np. wynikających ze wskazanej technologii prac, lub terminu ich wykonania.

Odnosnie gatunków zwierząt wymienionych w ww. rozporządzeniu Ministra Środowiska i Klimatu będących przedmiotami ochrony.

Analiza winna zawierać informacje na temat:

- łącznej liczby stanowisk danych gatunków w obszarze Natura 2000;
- liczby stanowisk, na których zostaną przeprowadzone działania gospodarcze.

Analiza winna zawierać również podsumowanie, zawierające wnioski na temat wpływu PUL na stan zachowania populacji danych gatunków zwierząt w poszczególnych stanowiskach.

- 2) Cele ochrony obszaru specjalnej ochrony ptaków: Dolina Baryczy (PLB020001) wymienionego w *rozporządzeniu Ministra Środowiska z dnia 12 stycznia 2011 r. w sprawie obszarów specjalnej ochrony ptaków (Dz. U. z 2011 r., Nr 25, poz. 133 ze zm.)* z uwzględnieniem zapisów zawartych w planie zadań ochronnych.

Odnosnie gatunków ptaków będących przedmiotami ochrony.

Analiza winna zawierać informacje na temat:

- łącznej liczby stanowisk danych gatunków w obszarze Natura 2000;
- liczby stanowisk, na których zostaną przeprowadzone działania gospodarcze;
- ewentualnego wpływu na stan zachowania populacji oraz stan zachowania siedlisk gatunków ptaków. Analiza winna być podparta aktualnym rozpoznaniem miejsc gniazdowania gatunków ptaków będących przedmiotami ochrony i wieku drzewostanów (w szczególności sosnowych), w których stwierdzono ich gniazdowanie.

Analiza winna zawierać podsumowanie, zawierające wnioski na temat wpływu PUL na stan zachowania populacji danych gatunków ptaków w poszczególnych stanowiskach.

- 3) Rezerwat przyrody „Wzgórze Joanny” - funkcjonujący na podstawie *zarządzenia Regionalnego Dyrektora Ochrony Środowiska we Wrocławiu z dnia 28 stycznia 2011 r. w sprawie rezerwatu przyrody „Wzgórze Joanny” (Dz. Urz. Woj. Dol. z 2011 r. poz. 356)*, w stosunku do którego obowiązują zakazy zawarte w *art. 15 ust. 1 ustawy z dnia 16 kwietnia 2004 r. o ochronie przyrody (t. j. Dz. U. z 2023 r., poz. 1336 ze zm.)*.
- 4) Rezerwat przyrody „Stawy Milickie” - funkcjonujący na podstawie *zarządzenia Regionalnego Dyrektora Ochrony Środowiska we Wrocławiu z dnia 28 maja 2013 r. w sprawie rezerwatu przyrody „Stawy Milickie” (Dz. Urz. Woj. Dol. z 2013 r. poz. 3389)*, w stosunku do którego obowiązują zakazy zawarte w *art. 15 ust. 1 ustawy z dnia 16 kwietnia 2004 r. o ochronie przyrody*.
- 5) Park Krajobrazowy „Dolina Baryczy”, w stosunku do którego obowiązuje *Rozporządzenie Wojewody Dolnośląskiego z dnia 28 marca 2007 r. w sprawie ustanowienia Parku Krajobrazowego „Dolina Baryczy” (Dz. Urz. Woj. Doln. z 2007 r. Nr 88, poz. 1012)*.
- 6) Pomniki przyrody ustanowione na terenie objętym PUL.
- 7) Siedliska gatunków, dla których wymagane jest ustalenie strefy ochrony ostoi, miejsc rozrodu lub regularnego przebywania, w granicach ustalonych stref, a także w wydzieleniach, w których stwierdzono występowanie ww. gatunków, ale jeszcze nie została formalnie ustalona strefa – zgodnie z *rozporządzeniem Ministra Środowiska z dnia 16 grudnia 2016 r. w sprawie ochrony gatunkowej zwierząt (t.j. Dz. U. z 2022 r.,*

poz. 2380). Z uwagi na ochronę gatunkową zwierząt, dla których wymagane jest ustalenie stref ochrony ostoi, miejsc rozrodu lub regularnego przebywania informacje dotyczące precyzyjnej lokalizacji tych stref oraz występowania gatunków powinny być ze względów merytorycznych niejawnie. W związku z tym, zawarte w prognozie informacje należy ograniczyć jedynie do liczby istniejących stref, ewentualnie rejonu występowania (leśnictwo, liczba stref i gatunki, dla których strefy ustanowiono w tym leśnictwie), numeru i daty decyzji powołującej daną strefę oraz analizę wpływu zapisów PUL na dany gatunek. Natomiast w przypadku, w którym stwierdzono występowanie ww. gatunków, ale jeszcze nie została formalnie ustalona strefa, należy podać gatunek, który występuje w leśnictwie oraz analizę wpływu zapisów PUL na dany gatunek.

8) Siedliska przyrodnicze wymienione w *Dyrektywie Rady 92/43/EWG z dnia 21 maja 1992 roku w sprawie ochrony siedlisk przyrodniczych oraz dzikiej fauny i flory (Dz. U. UE. z 1992 r. Nr 206, str.7 ze zm.)* i *rozporządzeniu Ministra Środowiska z dnia 13 kwietnia 2010 r. w sprawie siedlisk przyrodniczych oraz gatunków będących przedmiotem zainteresowania Wspólnoty, a także kryteriów wyboru obszarów kwalifikujących się do uznania lub wyznaczenia jako obszary Natura 2000 (Dz. U. z 2014 r., poz. 1713)* zlokalizowane poza granicami obszaru Natura 2000. W prognozie należy zawrzeć informacje na temat:

- wydzieleni leśnych ze zidentyfikowanym siedliskiem;
- łącznej powierzchni danych siedlisk na terenie Nadleśnictwa;
- łącznej powierzchni siedlisk, na których zostaną przeprowadzone działania gospodarcze.

Analiza winna zawierać podsumowanie, zawierające wnioski na temat wpływu PUL na stan danych siedlisk przyrodniczych.

9) W odniesieniu do stanowisk chronionych gatunków roślin i grzybów wymienionych w *rozporządzeniu Ministra Środowiska z dnia 9 października 2014 r. w sprawie ochrony gatunkowej roślin (Dz. U. poz. 1409)* i w *rozporządzeniu Ministra Środowiska z dnia 9 października 2014 r. w sprawie ochrony gatunkowej grzybów (Dz. U. poz. 1408)* oraz chronionych gatunków zwierząt wymienionych w *rozporządzeniu Ministra Środowiska z dnia 16 grudnia 2016 r. w sprawie ochrony gatunkowej zwierząt (Dz. U. z 2022 r. poz. 2380)*

zinwentaryzowanych na terenie objętym PUL, należy uwzględnić wymagania dobrej praktyki w zakresie gospodarki leśnej określone w *Rozporządzeniu Ministra Klimatu i Środowiska z dnia 27 marca 2023 r. w sprawie wymagań dobrej praktyki w zakresie gospodarki leśnej* (Dz. U. poz. 672). Art. 52b ustawy z dnia 16 kwietnia 2004 r. o ochronie przyrody w ust 1 i 2 wskazuje, że właściciel lasu w rozumieniu art. 6 ust. 1 pkt 3 ustawy z dnia 28 września 1991 r. o lasach (t. j. Dz. U. z 2023 r., poz. 1356 ze zm.) stosuje wymagania dobrej praktyki w zakresie gospodarki leśnej, a wymagania dobrej praktyki w zakresie gospodarki leśnej określają sposób postępowania właściciela lasu podczas przygotowywania i realizacji działań w zakresie gospodarki leśnej. Opis dotyczący sposobu uwzględnienia ww. wymagań w zakresie wpływu prac gospodarczych m. in. na gatunki chronione, ochronę różnorodności biologicznej lasów, strukturę wiekową drzewostanów, udział starodrzewu oraz martwego drewna należy zamieścić w prognozie oddziaływania na środowisko i programie ochrony przyrody. W opinii tut. organu zasadnym jest, aby w Prognozie oddziaływania projektu planu urządzenia lasu na środowisko dla Nadleśnictwa Milicz dokonano analizy wpływu planowanych wskazań gospodarczych w kontekście wymagań dobrej praktyki, w odniesieniu do stanowisk chronionych gatunków roślin i grzybów oraz zwierząt zinwentaryzowanych na terenie objętym projektem planu urządzenia lasu. Wyniki takiej analizy, w postaci konkretnych wymagań przypisanych poszczególnym chronionym gatunkom grzybów, roślin i zwierząt czy też przypisanych do poszczególnych wydzieleń, w których te gatunki zostały zinwentaryzowane, winny natomiast zostać zawarte w Programie ochrony przyrody.

- III. Informacje zawarte w prognozie winny być opracowane stosownie do stanu współczesnej wiedzy i metod oceny oraz dostosowane do zawartości i stopnia szczegółowości projektowanego dokumentu [art. 52 ust. 1 ustawy o udostępnianiu informacji o środowisku i jego ochronie (...)].
- IV. Zgodnie z art. 52 wyżej cytowanej ustawy, prognoza winna uwzględniać informacje zawarte w prognozach oddziaływania na środowisko sporządzonych dla innych, przyjętych już dokumentów powiązanych z przedmiotowym projektem.
- V. Ze względu na udział społeczeństwa w procedurze strategicznej oceny oddziaływania na środowiska szczególnie ważnym elementem prognozy jest rzetelnie sporządzone streszczenie w języku niespecjalistycznym, pozwalające

wszystkim zainteresowanym, także tym nieposiadającym specjalistycznej wiedzy z zakresu ochrony środowiska, zapoznać się z wynikami i wnioskami z oceny, a także uczestniczyć w dyskusji nad ustaleniami projektu i jego wpływem na zmiany stanu środowiska.

Informacja o potrzebie opracowania zakresu zadań ochronnych dla obszaru Natura 2000 w projekcie planu urządzenia lasu

Brak potrzeb opracowania zakresu zadań ochronnych dla obszaru Natura 2000 w projekcie planu urządzenia lasu.

Natomiast, zgodnie z uzgodnieniem przekazanym przez Regionalnego Dyrektora Ochrony Środowiska we Wrocławiu (pismo znak WPN.411.4.2023.PBR z dnia 17 października 2023 roku) dla obszaru Natura 2000 Chłodnia w Cieszkowie (PLH020001) – *zarządzenie Nr 11 Regionalnego Dyrektora Ochrony Środowiska we Wrocławiu z dnia 17 stycznia 2013 r. w sprawie ustanowienia planu zadań ochronnych dla obszaru Natura 2000 Chłodnia w Cieszkowie (PLH020001) (Dz. Urz. Woj. Doln. z 2013 r., poz. 395)* minął i obecnie RDOŚ we Wrocławiu jest na etapie opracowania nowego planu. Prace nad jego projektem miały zostać ukończone w IV kwartale 2023 roku.

W ramach Projektu POIS.02.04.00-00-0193/16 „Opracowanie planów zadań ochronnych dla obszarów Natura 2000” realizowanego w latach 2017 – 2021, dla obszarów Natura 2000: Dolina Baryczy (PLB020001) i Ostoja nad Baryczą (PLH020041) opracowywane są projekty planów zadań ochronnych. Termin ww. opracowań pokrywa się z terminem opracowania PUL i przypada na rok 2024 r.

W związku z powyższym Regionalny Dyrektor Ochrony Środowiska we Wrocławiu wskazał, że wyniki prac terenowych w ramach tworzenia ww. projektów planów zadań ochronnych winny zostać uwzględnione w PUL.

Informacja o udziale społeczeństwa i kolejnych etapach opracowania projektu planu urządzenia lasu

Zgodnie z zapisami § 166 Instrukcji urządzania lasu

1. Zapewnienie udziału społeczeństwa w procesie podejmowania decyzji w odniesieniu do środowiska w procedurze sporządzenia projektu planu urządzenia lasu zapewnia się poprzez dostęp do informacji o środowisku oraz udział w konsultacjach i opiniowanie ustaleń projektu planu, w tym:

1) zaproszenie przez nadleśniczego przedstawicieli samorządów, instytucji i stowarzyszeń, przedsiębiorców leśnych oraz osób i organizacji zainteresowanych gospodarką leśną i ochroną przyrody do prac w zespole lokalnej współpracy, bezpośrednio po NW, o której mowa w § 7;

2) podanie informacji, na co najmniej 30 dni przed zwołaniem NU, do publicznej wiadomości w BIP RDLP oraz na stronie internetowej nadleśnictwa, o przystąpieniu do sporządzenia projektu planu urządzenia lasu wraz z prognozą oddziaływania tego planu na środowisko i obszary Natura 2000 oraz o przewidywanym terminie zwołania NU i możliwości udziału społeczeństwa;

3) podanie, bezpośrednio po podpisaniu przez dyrektora RDLP protokołu z NU, do publicznej wiadomości w BIP RDLP oraz na stronie internetowej nadleśnictwa „Założeń do planu urządzenia lasu” oraz informacji o sposobie, miejscu i terminie (co najmniej 21 dni od podania do publicznej wiadomości) składania uwag oraz wniosków do tych założeń;

4) podanie informacji, na co najmniej 30 dni przed zwołaniem NPP, do publicznej wiadomości w BIP RDLP oraz na stronie internetowej nadleśnictwa, o zwołaniu narady projektu planu urządzenia lasu, będącej etapem konsultacji społecznych;

5) podanie informacji, bezpośrednio po podpisaniu przez dyrektora RDLP protokołu z NPP, do publicznej wiadomości w BIP RDLP oraz na stronie internetowej nadleśnictwa, o terminie i miejscu udostępnienia „Projekt planu urządzenia lasu” dla, danego nadleśnictwa, o sposobie, miejscu, jak też terminie (co najmniej 21 dni od podania do publicznej wiadomości) składania uwag i wniosków do „Projekt...”, oraz o właściwości dyrektora RDLP do rozpatrywania tych uwag i wniosków; udostępniony „Projekt planu urządzenia lasu” zawiera elementy wymienione w § 162 ust. 5, wydruki opisów taksacyjnych oraz map; całość dokumentacji udostępnia się w wersji elektronicznej (np. w formacie pdf, jpg, png);

6) podanie – niezwłocznie po zatwierdzeniu projektu planu urządzenia lasu przez ministra właściwego ds. środowiska – do publicznej wiadomości w BIP RDLP oraz na stronie internetowej nadleśnictwa przedmiotowej informacji wraz

z podsumowaniem i uzasadnieniem, o którym mowa w art. 55 ust. 3 ustawy o udostępnianiu informacji o środowisku i jego ochronie, udziale społeczeństwa w ochronie środowiska oraz o ocenach oddziaływania na środowisko.



**REGIONALNY DYREKTOR
OCHRONY ŚRODOWISKA
WE WROCŁAWIU**

**UL. JANA DŁUGOSZA 68
51-162 WROCŁAW**

Wrocław, dnia 17 października 2023 r.

WPN.411.4.2023.PBR

**Dyrektor
Regionalnej Dyrekcji Lasów
Państwowych we Wrocławiu
- ePUAP -**

Na podstawie art. 53 i art. 57 ust. 1 pkt 2 *ustawy z dnia 3 października 2008 r. o udostępnianiu informacji o środowisku i jego ochronie, udziale społeczeństwa w ochronie środowiska oraz o ocenach oddziaływania na środowisko (t. j. Dz. U. z 2023 r., poz. 1094 ze zm.)* w odpowiedzi na wniosek znak: ZL.6004.13.2023 z dnia 4 września 2023 r. (wpłynął 5 września 2023 r.) – po przeanalizowaniu przedłożonych materiałów, uzgadniam następujący zakres i stopień szczegółowości informacji wymaganych w prognozie oddziaływania na środowisko **Planu Urządzenia Lasu dla Nadleśnictwa Milicz:**

I. Prognoza winna być zgodna z treścią całego art. 51 ust. 2 wyżej cytowanej ustawy. Ponieważ w przepisach nie wskazano na możliwość odstąpienia od wymagań co do zawartości prognozy oddziaływania na środowisko, stwierdza się, że winna zawierać wszystkie elementy wymienione w powyższym artykule, ze szczególnym uwzględnieniem zagadnień, o których mowa poniżej.

II. Prognoza powinna w szczególności określać, analizować i oceniać potencjalny wpływ planowanych w ramach przedmiotowego PUL działań gospodarczych na:

- 1) Cele ochrony specjalnych obszarów ochrony siedlisk: Ostoja nad Baryczą (PLH020041), Chłodnia w Cieszkowie (PLH020001) oraz Łąki Skoroszowskie (PLH020093) – wymienione w *rozporządzeniach Ministra Klimatu i Środowiska: Rozporządzeniu Ministra Klimatu i Środowiska z dnia 11 września 2023 r. w sprawie specjalnego obszaru ochrony siedlisk Ostoja nad Baryczą (PLH020041) (Dz. U. z 2023 r., poz. 2157), Rozporządzeniu Ministra Środowiska z dnia 21*

grudnia 2016 r. w sprawie specjalnego obszaru ochrony siedlisk Chłodnia w Cieszkowie (PLH020001) (Dz. U. z 2017 r., poz. 501) oraz Rozporządzeniu Ministra Klimatu i Środowiska z dnia 11 września 2023 r. w sprawie specjalnego obszaru ochrony siedlisk Łąki Skoroszowskie (PLH020093) (Dz. U. z 2023 r., poz. 2188); z uwzględnieniem zapisów zawartych w planie zadań ochronnych.

Odnośnie siedlisk przyrodniczych wymienionych w ww. rozporządzeniach Ministra Środowiska i Klimatu będących przedmiotami ochrony.

Analiza winna zawierać informacje na temat:

- łącznej powierzchni danych siedlisk w obszarze Natura 2000;
- powierzchni siedlisk, na których zostaną przeprowadzone działania gospodarcze;
- wpływu poszczególnych typów zabiegów na siedlisko w odniesieniu do ogólnej powierzchni siedliska w Obszarze oraz w odniesieniu do powierzchni siedliska bez wskazanych zabiegów;
- wpływu PUL na siedliska w zakresie zgodności z siedliskiem: przyjętego typu drzewostanu, zaplanowanego składu gatunkowego i składu odnowień;
- wskazanych działań minimalizujących – wynikających z ustalonych działań ochronnych lub innych np. wynikających ze wskazanej technologii prac, lub terminu ich wykonania.

Odnośnie gatunków zwierząt wymienionych w ww. rozporządzeniu Ministra Środowiska i Klimatu będących przedmiotami ochrony.

Analiza winna zawierać informacje na temat:

- łącznej liczby stanowisk danych gatunków w obszarze Natura 2000;
- liczby stanowisk, na których zostaną przeprowadzone działania gospodarcze.

Analiza winna zawierać również podsumowanie, zawierające wnioski na temat wpływu PUL na stan zachowania populacji danych gatunków zwierząt w poszczególnych stanowiskach.

2) Cele ochrony obszaru specjalnej ochrony ptaków: Dolina Baryczy (PLB020001) wymienionego w rozporządzeniu Ministra Środowiska z dnia 12 stycznia 2011 r. w sprawie obszarów specjalnej ochrony ptaków (Dz. U. z 2011 r., Nr 25, poz. 133 ze zm.) z uwzględnieniem zapisów zawartych w planie zadań ochronnych.

Odnośnie gatunków ptaków będących przedmiotami ochrony.

Analiza winna zawierać informacje na temat:

- łącznej liczby stanowisk danych gatunków w obszarze Natura 2000;
- liczby stanowisk, na których zostaną przeprowadzone działania gospodarcze;
- ewentualnego wpływu na stan zachowania populacji oraz stan zachowania siedlisk gatunków ptaków. Analiza winna być podparta aktualnym rozpoznaniem miejsc gniazdowania gatunków ptaków będących przedmiotami ochrony, w których stwierdzono ich gniazdowanie.

Analiza winna zawierać podsumowanie, zawierające wnioski na temat wpływu PUL na stan zachowania populacji danych gatunków ptaków w poszczególnych stanowiskach.

3) Rezerwat przyrody „Wzgórze Joanny” - funkcjonujący na podstawie *zarządzenia Regionalnego Dyrektora Ochrony Środowiska we Wrocławiu z dnia 28 stycznia 2011 r. w sprawie rezerwatu przyrody „Wzgórze Joanny” (Dz. Urz. Woj. Dol. z 2011 r. poz. 356)*, w stosunku do którego obowiązują zakazy zawarte w *art. 15 ust. 1 ustawy z dnia 16 kwietnia 2004 r. o ochronie przyrody (t. j. Dz. U. z 2023 r., poz. 1336 ze zm.)*.

4) Rezerwat przyrody „Stawy Milickie” - funkcjonujący na podstawie *zarządzenia Regionalnego Dyrektora Ochrony Środowiska we Wrocławiu z dnia 28 maja 2013 r. w sprawie rezerwatu przyrody „Stawy Milickie” (Dz. Urz. Woj. Dol. z 2013 r. poz. 3389)*, w stosunku do którego obowiązują zakazy zawarte w *art. 15 ust. 1 ustawy z dnia 16 kwietnia 2004 r. o ochronie przyrody*.

5) Park Krajobrazowy „Dolina Baryczy”, w stosunku do którego obowiązuje *Rozporządzenie Wojewody Dolnośląskiego z dnia 28 marca 2007 r. w sprawie ustanowienia Parku Krajobrazowego „Dolina Baryczy” (Dz. Urz. Woj. Doln. z 2007 r. Nr 88, poz. 1012)*.

6) Pomniki przyrody ustanowione na terenie objętym PUL.

7) Siedliska gatunków, dla których wymagane jest ustalenie strefy ochrony ostoi, miejsc rozrodu lub regularnego przebywania, w granicach ustalonych stref, a także w wydzieleniach, w których stwierdzono występowanie ww. gatunków, ale jeszcze nie została formalnie ustalona strefa – zgodnie z *rozporządzeniem Ministra Środowiska z dnia 16 grudnia 2016 r. w sprawie ochrony gatunkowej zwierząt (t.j. Dz. U. z 2022 r., poz. 2380)*. Z uwagi na ochronę gatunkową zwierząt, dla których wymagane jest ustalenie stref ochrony ostoi, miejsc rozrodu lub regularnego przebywania informacje dotyczące precyzyjnej lokalizacji tych stref oraz występowania gatunków powinny być ze względów merytorycznych niejawną. W związku z tym, zawarte w prognozie informacje należy ograniczyć jedynie do liczby istniejących stref, ewentualnie rejonu występowania (leśnictwo, liczba stref i gatunki, dla których strefy ustanowiono w tym leśnictwie), numeru i daty decyzji powołującej daną strefę oraz analizę wpływu zapisów PUL na dany gatunek. Natomiast w przypadku, w którym stwierdzono

występowanie ww. gatunków, ale jeszcze nie została formalnie ustalona strefa, należy podać gatunek, który występuje w leśnictwie oraz analizę wpływu zapisów PUL na dany gatunek.

8) Siedliska przyrodnicze wymienione w *Dyrektywie Rady 92/43/EWG z dnia 21 maja 1992 roku w sprawie ochrony siedlisk przyrodniczych oraz dzikiej fauny i flory (Dz.U. UE. z 1992 r. Nr 206, str.7 ze zm.)* i *rozporządzeniu Ministra Środowiska z dnia 13 kwietnia 2010 r. w sprawie siedlisk przyrodniczych oraz gatunków będących przedmiotem zainteresowania Wspólnoty, a także kryteriów wyboru obszarów kwalifikujących się do uznania lub wyznaczenia jako obszary Natura 2000 (Dz. U. z 2014 r., poz. 1713)* zlokalizowane poza granicami obszaru Natura 2000. W prognozie należy zawrzeć informacje na temat:

- wydzielenie leśnych ze zidentyfikowanym siedliskiem;
- łącznej powierzchni danych siedlisk na terenie Nadleśnictwa;
- łącznej powierzchni siedlisk, na których zostaną przeprowadzone działania gospodarcze.

Analiza winna zawierać podsumowanie, zawierające wnioski na temat wpływu PUL na stan danych siedlisk przyrodniczych.

9) W odniesieniu do stanowisk chronionych gatunków roślin i grzybów wymienionych w *rozporządzeniu Ministra Środowiska z dnia 9 października 2014 r. w sprawie ochrony gatunkowej roślin (Dz. U. poz. 1409)* i w *rozporządzeniu Ministra Środowiska z dnia 9 października 2014 r. w sprawie ochrony gatunkowej grzybów (Dz. U. poz. 1408)* oraz chronionych gatunków zwierząt wymienionych w *rozporządzeniu Ministra Środowiska z dnia 16 grudnia 2016 r. w sprawie ochrony gatunkowej zwierząt (Dz. U. z 2022 r. poz. 2380)* zinventaryzowanych na terenie objętym PUL, należy uwzględnić wymagania dobrej praktyki w zakresie gospodarki leśnej określone w *Rozporządzeniu Ministra Klimatu i Środowiska z dnia 27 marca 2023 r. w sprawie wymagań dobrej praktyki w zakresie gospodarki leśnej (Dz. U. poz. 672)*. Art. 52b ustawy z dnia 16 kwietnia 2004 r. o ochronie przyrody w ust 1 i 2 wskazuje, że właściciel lasu w rozumieniu art. 6 ust. 1 pkt 3 ustawy z dnia 28 września 1991 r. o lasach (t. j. Dz. U. z 2023 r., poz. 1356 ze zm.) stosuje wymagania dobrej praktyki w zakresie gospodarki leśnej, a wymagania dobrej praktyki w zakresie gospodarki leśnej określają sposób postępowania właściciela lasu podczas przygotowywania i realizacji działań w zakresie gospodarki leśnej. Opis dotyczący sposobu uwzględnienia ww. wymagań w zakresie wpływu prac gospodarczych m. in. na gatunki chronione, ochronę różnorodności biologicznej lasów, strukturę wiekową drzewostanów, udział starodrzewu oraz martwego drewna należy zamieścić w prognozie oddziaływania na środowisko i programie ochrony przyrody. W opinii tut. organu zasadnym jest, aby w Prognozie oddziaływania projektu planu urządzenia lasu na środowisko dla Nadleśnictwa Milicz dokonano analizy wpływu planowanych wskazań gospodarczych w kontekście wymagań dobrej praktyki, w odniesieniu do stanowisk chronionych gatunków roślin i grzybów oraz zwierząt zinventaryzowanych

na terenie objętym projektem planu urządzenia lasu. Wyniki takiej analizy, w postaci konkretnych wymagań przypisanych poszczególnym chronionym gatunkom grzybów, roślin i zwierząt czy też przypisanych do poszczególnych wydzieleń, w których te gatunki zostały zinwentaryzowane, winny natomiast zostać zawarte w Programie ochrony przyrody.

III. Informacje zawarte w prognozie winny być opracowane stosownie do stanu współczesnej wiedzy i metod oceny oraz dostosowane do zawartości i stopnia szczegółowości projektowanego dokumentu [art. 52 ust. 1 *ustawy o udostępnianiu informacji o środowisku i jego ochronie* (...)].

IV. Zgodnie z art. 52 wyżej cytowanej ustawy, prognoza winna uwzględniać informacje zawarte w prognozach oddziaływania na środowisko sporządzonych dla innych, przyjętych już dokumentów powiązanych z przedmiotowym projektem.

V. Ze względu na udział społeczeństwa w procedurze strategicznej oceny oddziaływania na środowiska szczególnie ważnym elementem prognozy jest rzetelnie sporządzone streszczenie w języku niespecjalistycznym, pozwalające wszystkim zainteresowanym, także tym nieposiadającym specjalistycznej wiedzy z zakresu ochrony środowiska, zapoznać się z wynikami i wnioskami z oceny, a także uczestniczyć w dyskusji nad ustaleniami projektu i jego wpływem na zmiany stanu środowiska.

Jednocześnie informuję, że okres obowiązywania planu zadań ochronnych dla obszaru Natura 2000 Chłodnia w Cieszkowie (PLH020001) – *zarządzenie Nr 11 Regionalnego Dyrektora Ochrony Środowiska we Wrocławiu z dnia 17 stycznia 2013 r. w sprawie ustanowienia planu zadań ochronnych dla obszaru Natura 2000 Chłodnia w Cieszkowie (PLH020001) (Dz. Urz. Woj. Doln. z 2013 r., poz. 395)* minął i obecnie RDOŚ we Wrocławiu jest na etapie opracowania nowego planu. Prace nad jego projektem zostaną ukończone w IV kwartale 2023 r.

Informuję również, że w ramach Projektu POIS.02.04.00-00-0193/16 „Opracowanie planów zadań ochronnych dla obszarów Natura 2000” realizowanego w latach 2017 – 2021, dla obszarów Natura 2000: Dolina Baryczy (PLB020001) i Ostoja nad Baryczą (PLH020041) opracowywane są projekty planów zadań ochronnych. Termin ww. opracowań pokrywa się z terminem opracowania PUL i przypada na rok 2024 r.

Wyniki prac terenowych w ramach tworzenia ww. projektów planów zadań ochronnych winny zostać uwzględnione w PUL.

Z up. Regionalnego Dyrektora
Ochrony Środowiska we Wrocławiu

Z-ca Regionalnego Dyrektora
Ochrony Środowiska we Wrocławiu,
Regionalny Konserwator Przyrody

Katarzyna Łapińska

*/podpisano kwalifikowanym
podpisem elektronicznym/*

Kamil Błoński

Od: Milicz <milicz@dzpk.pl>
Wysłano: wtorek, 16 kwietnia 2024 11:11
Do: Kamil Błoński
Temat: [EXTERNAL]propozycja obszaru o szczególnym znaczeniu społecznym

Dzień dobry,

Jako członek Zespołu Lokalnej Współpracy przy Nadleśnictwie Milicz niniejszym składam propozycję terenu, który należy wyznaczyć jako obszar o szczególnym znaczeniu dla lokalnej społeczności. Jest to teren tak zwanych "Sandrów" ("Sindrów") w okolicy Cieszkowa. Wnioskuje, aby były to oddziały 1, 2, 3 oraz 5 i 6 leśnictwa Zwierzyniec. W miejscu tym znajduje się dobrze wykształcony wał wydmowy, który w znacznym stopniu jest odsłonięty, a częściowo porośnięty spontanicznie wyrosłym drzewostanem złożonym z sosny, brzozy i licznie tu występujących jałowców. Obszar jest często odwiedzany przez mieszkańców Cieszkowa i Zdun. Ponadto ma on znaczenie kulturowe, ponieważ jest to miejsce bitwy Konfederatów Barskich z wojskami rosyjskimi (opisy tego miejsca i wydarzenia znajdują się w licznych przewodnikach i literaturze historycznej dotyczącej regionu).

Z poważaniem

Cezary Tajer

--

Milicz
Dolnośląski Zespół Parków Krajobrazowych
Park Krajobrazowy "Dolina Baryczy"



**DOLNY
ŚLĄSK**

JEDNOSTKA
ORGANIZACYJNA
SAMORZĄDU
WOJEWÓDZTWA
DOLNOŚLĄSKIEGO

Wiadomość ta jest przeznaczona jedynie dla osoby lub podmiotu będącego jej adresatem i może zawierać poufne lub uprzywilejowane informacje. Zabronione jest przesyłanie, rozpowszechnianie lub inne wykorzystywanie tych informacji, jak również podejmowanie działań na ich podstawie, przez osoby lub podmioty inne niż zamierzony adresat. Jeśli otrzymali Państwo tę wiadomość przez pomyłkę, prosimy o poinformowanie nadawcy i usunięcie jej wszelkich kopii.

Kamil Błoński

Od: Magdalena Fortuniak <magdalena.fortuniak@gmail.com>
Wysłano: czwartek, 18 kwietnia 2024 18:47
Do: 1371 Biuro RDLP Wrocław - Sekretariat
Temat: [EXTERNAL]Fwd: Opinia dot. lasów o zwiększonej funkcji społecznej
Załączniki: do planu nctwa Milicz - opinia.docx

----- Forwarded message -----

Od: <m.fortuniak@bsmilicz.com.pl>
Date: czw., 18 kwi 2024, 15:56
Subject: Opinia dot. lasów o zwiększonej funkcji społecznej
To: <rdlp@wroclaw.lasy.gov.pl>, <magdalena.fortuniak@gmail.com>
Cc: <magdalena.fortuniak@gmail.com>, <piotr.tyszko@gmail.com>, <cezary.tajer.@wp.pl>, <zosiapietryka@op.pl>

Szanowni Państwo,

w załączeniu przesyłam opinię części członków zespołu lokalnej współpracy. Nad powyższą opinią pracowaliśmy zdalnie, dlatego nie podpisaliśmy fizycznie tego dokumentu. Jeśli takie podpisy są potrzebne - prosimy o informację.

Magdalena Fortuniak

Zespół organizacji, administracji i promocji
Bank Spółdzielczy w Miliczu
tel. 695 232 785

Milicz, 17 kwietnia 2024

Do nadleśnictwa Milicz, Regionalnej Dyrekcji Lasów Państwowych we Wrocławiu

Stanowisko wspólne podpisanych niżej członków zespołu lokalnej współpracy Nadleśnictwa Milicz.

1. W opinii niżej podpisanych drzewostany wytypowane na udostępnionej mapie lasów o zwiększonej funkcji społecznej są znacząco niewystarczające. Nie uwzględniono wielu drzewostanów, które w sposób ewidentny spełniają funkcje społeczne. Wnosimy o rewizję tego wykazu.

W poniższej tabeli podajemy przykładowe oddziały, w których występują znaczące funkcje społeczne, a nie zostały uwzględnione w mapie:

Lp	Oddziały	Uzasadnienie
1	69, 79	Drzewostany sąsiadujące z miastem Milicz wśród oddziałów włączonych do LFG
2	58	Bezpośrednie sąsiedztwo Wałkowej i Domu Drzewa, aleja dębowa
3	115	Drzewostan sąsiadujący z Miłochowicami i Pogórzynem
4	132	W przylegającym do Postolina oddziale znajduje się park podworski von Salischa oraz tereny spacerowy z atrakcjami krajobrazowymi (kamień Labitzky'ego)
5	146	Przylegający do wsi Pracze drzewostan obejmuje cmentarz poniemiecki i otaczające tereny spacerowe
6	110	Lasek między Postolinem a Karminem
7	189, 196, 221	Obszar wokół parkingu leśnego (największego na tej trasie) silnie penetrowany przez turystów i innych podróżnych
8	187	Ciekawy teren spacerowy z jarem Młyńskiej Strugi oraz kamieniem upamiętniającego nadleśniczego Kubryka Wenera Stephana
9	1, 2, 3, 5, 6 leśnictwo Zwierzyniec	Teren dobrze wykształconej śródlądowej wydmy o znaczeniu kulturowym i przyrodniczym. Obszar znajduje się blisko Cieszkowa i jest miejscem częstych spacerów mieszkańców Cieszkowa i sąsiednich Zdun. W miejscu tym Konfederaci Barscy stoczyli potyczkę z wojskami rosyjskimi. Wydma jest częściowo odsłonięta, a częściowo porośnięta w dużej mierze samosiewem sosny, brzozy i jałowca. Na tym obszarze nie powinno się dokonywać nasadzeń i pozostawić go do spontanicznego zarastania wymienionymi wyżej gatunkami.
10.	22,23, 36, 37, 38, 44, 46, 47, 48, 49, 51, 55, 56, 57,	Lasy wokół Stawów Krośnickich położone w bezpośrednim sąsiedztwie szlaku turystycznego i ścieżki przyrodniczej, często odwiedzane przez turystów. Nie z mapy nie wynika, czy są one referencyjne. Wymieniamy większą liczbę kwater, ale zależy nam na tych fragmentach bezpośrednio położonych przy szlakach i ścieżce albo przy miejscowościach Czatkowice, Żeleźniki i Grabownica.
11.	97, 98, 99	Fragmenty starego lasu dębowego i cenna aleja dębowa prowadząca z Polic do Brzostówka. Są ważne dla mieszkańców Polic i Brzostówka i często przez nich odwiedzane
12	117, 118, 119	Lasy bukowe położone przy drodze z Krośnic do Pierstnicy Małej (górna droga) przed nowo powstałym osiedlem. Cenne przyrodniczo i odwiedzane przez turystów

13	123, 124, 127, 128	Las bukowy między Lasowicami a Miłochowicami – wizytówka Lasów milickich, często odwiedzany przez przejeżdżających przez nasze tereny turystów – wyjątkowo cenny, a niestety znacznie przetrzebiony
14	138, 139, 131	Las bukowy wokół Wzgórza Joanny przylegający do rezerwatu i równie cenny. Odwiedzany przez turystów. Niestety częściowo przetrzebiony.

2. Podczas prezentacji odniesiono się do parametru „zdrowotność” w odniesieniu do związanego z drzewami bezpieczeństwa publicznego. Faktycznie, lasy o zwiększonej funkcji społecznej powinny być poddane zwiększonej kontroli pod kątem ryzyka upadku drzew albo ich części. Ten aspekt jest w Standardzie inspekcji i diagnostyki drzew określony jako stabilność drzewa. Zdrowotność jest zbyt ogólnym terminem, może ona oznaczać zasiedlenie przez organizmy osłabiające kondycję drzewa, ale nie wpływające na ryzyko jego upadku.

Mamy nadzieję, że choć część naszych postulatów zostanie uwzględniona.

Z wyrazami szacunku

Zofia Pietryka, Stowarzyszenie na rzecz Edukacji Ekologicznej „Doliny Baryczy”
 Magdalena Fortuniak – mieszkańcy wsi Ruda Milicka i Stowarzyszenie Ptasia Kraina
 Cezary Tajer – Dolnośląski Zespół Parków Krajobrazowych
 dr inż. Piotr Tyszko-Chmielowiec – Partnerstwo Doliny Baryczy

Milicz, 17.04.2024 r.

Zn. spr.: ZG.6004.1.2023

**Regionalna Dyrekcja Lasów
Państwowych we Wrocławiu**
ul. Grunwaldzka 90
50-357 Wrocław
Wydział Zarządzania Zasobami Leśnymi

Dotyczy: opinia w sprawie propozycji obszaru o szczególnym znaczeniu społecznym

PGL LP Nadleśnictwo Milicz pozytywnie opiniuje propozycję złożoną przez Pana Cezarego Tajera, członka zespołu lokalnej współpracy, dotyczącą włączenia wydzieleń leśnych w oddziałach 1, 2, 3, 5 i 6 leśnictwa Zwierzyniec do lasów o zwiększonej funkcji społecznej. Dokonując oceny przekazanej propozycji stwierdzono, że wskazane obszary spełniają kryteria określone w wytycznych do Zarządzenia DGLP nr 58 z dnia 5 lipca 2022 r.

Z poważaniem
Marcin Całów
Nadleśniczy
/dokument podpisany elektronicznie/

Do wiadomości

1. a/a

Sprawę prowadzi: Igor Jurecki St. spec. SL ds. stanu posiadania

✉ igor.jurecki@wroclaw.lasy.gov.pl ☎ 71380930 wew. 337 IP 1318 337

Milicz, 23.04.2024 r.

Zn. spr.: ZG.6004.1.2023

**Regionalna Dyrekcja Lasów
Państwowych we Wrocławiu**
ul. Grunwaldzka 90
50-357 Wrocław
Wydział Zarządzania Zasobami Leśnymi

Dotyczy: opinia w sprawie propozycji lasów o zwiększonej funkcji społecznej.

Dokonując oceny przedłożonej przez członków Zespołu Lokalnej Współpracy propozycji włączenia, wskazanych w tabeli od poz. 1 do poz. 14, oddziałów leśnych do lasów o zwiększonej funkcji społecznej, kierując się wytycznymi stanowiącymi załącznik nr 1 do Zarządzenia DGLP nr 58 z dnia 5 lipca 2022 r, PGL LP Nadleśnictwo Milicz, po przeprowadzonej analizie, stwierdza, co następuje:

1. pozytywnie opiniuje lokalizacje wskazane w pkt. od 1 do 6 oraz 11, które w naszej ocenie, z uwagi na położenie w sąsiedztwie takich miejscowości jak Milicz, Wałkowa, Miłochowice, Pogórzyno, Pracze, Karmin oraz Emilówka, są intensywnie użytkowane rekreacyjnie,
2. negatywnie opiniuje lokalizacje wskazane w pkt. od 7 do 14 z wyłączeniem pkt 9, co do którego nadleśnictwo przedstawiło swoją pozytywną opinie w piśmie z dnia 17.04.2024 r. Uzasadniając wyjaśniamy, że:
 - ✓ oddziały wymienione w pkt 7 i 8 tj.: 189, 196, 221, 187 położone są poza granicami miejscowości, przy drodze krajowej nr 15, w sąsiedztwie stanowiska postojowego, z którego korzystają w głównej mierze podróżujący, jako miejsce chwilowego odpoczynku, nie związane z turystyką i rekreacją. Wnioskujemy jednocześnie o wykreślenie oddz. 189, zaproponowanego przez nadleśnictwo i

przedstawionego na naradzie urzędzeniowej do uznania za lasy o zwiększonej funkcji społecznej;

- ✓ oddziały wskazane w pkt. 10, tj: 22, 38, 44, 48, 49, 51, 55, 56, 57 położone są w sąsiedztwie stawów krośnickich, gdzie główny ruch turystyczny koncentruje się na istniejących w tych miejscach szlakach turystycznych, ścieżkach rowerowych i dydaktycznych. Nadleśnictwo uwzględniło to w swojej propozycji przedstawionej na naradzie urzędzeniowej, typując częściowo oddz. 23, 36, 37 oraz 46 i 47 jako te bezpośrednio związane z ruchem turystycznym. Wskazane przez Zespół Lokalnej Współpracy lokalizacje, w pewnej części, głównie w wydzieleniach wzdłuż tras pieszych i rowerowych, stanowią drzewostany referencyjne, w których nie pozyskuje się drewna. W związku z tym uznano, że przedstawiona propozycja nadleśnictwa spełnia oczekiwania społeczne w zakresie specjalnego traktowania drzewostanów użytkowanych rekreacyjnie;
- ✓ oddz. w pkt. od 12 do 14, tj.: 117, 118, 119, 123, 124, 127, 128, 138, 139, 131 to obszary nie znajdujące się w bezpośrednim sąsiedztwie miejscowości, ośrodków wypoczynkowych, czy lasów uzdrowiskowych, zlokalizowane są w granicach dużych kompleksów leśnych, gdzie nadleśnictwo nie obserwuje wzmożonego ruchu turystyczno-rekreacyjnego. Wyjaśniamy, że w naszej ocenie istnienie lasu bukowego nie stanowi wystarczającego kryterium do typowania obszarów o zwiększonej funkcji społecznej w ramach wskazanego na wstępie zarządzenia Dyrektora Generalnego Lasów Państwowych.

Z poważaniem
Marcin Calów
Nadleśniczy
/dokument podpisany elektronicznie/

Do wiadomości

1. a/a

Sprawę prowadzi: Igor Jurecki St. spec. SL ds. stanu posiadania

✉ igor.jurecki@wroclaw.lasy.gov.pl ☎ 71380930 wew. 337 IP 1318 337