



# DZIENNIK URZĘDOWY

## WOJEWÓDZTWA ŚWIĘTOKRZYSKIEGO

---

Kielce, dnia 4 grudnia 2014 r.

Poz. 3296

### ZARZĄDZENIE REGIONALNEGO DYREKTORA OCHRONY ŚRODOWISKA W KIELCACH

z dnia 24 listopada 2014 r.

#### **zmieniające zarządzenie w sprawie ustanowienia planu zadań ochronnych dla obszaru Natura 2000 Dolina Nidy PLB260001**

Na podstawie art. 28 ust. 5 ustawy z dnia 16 kwietnia 2004 r. o ochronie przyrody (tekst jednolity Dz. U. z 2013 r. poz. 627 z późn. zm.<sup>1</sup>) zarządza się, co następuje:

**§ 1.** W zarządzeniu Regionalnego Dyrektora Ochrony Środowiska w Kielcach z dnia 25 kwietnia 2014 r. w sprawie ustanowienia planu zadań ochronnych dla obszaru Natura 2000 Dolina Nidy PLB260001 (Dz. Urz. Woj. Świąt. poz. 1477) zwanego dalej: „obszarem Natura 2000” wprowadza się następujące zmiany:

1) załącznik nr 3 otrzymuje brzmienie:

Załącznik nr 3 do Zarządzenia Regionalnego Dyrektora Ochrony Środowiska w Kielcach z dnia 25 kwietnia 2014 r. w sprawie ustanowienia planu zadań ochronnych dla obszaru Natura 2000 Dolina Nidy PLB260001

### IDENTYFIKACJA ISTNIEJĄCYCH I POTENCJALNYCH ZAGROŻEŃ DLA ZACHOWANIA WŁAŚCIWEGO STANU OCHRONY PRZEDMIOTÓW OCHRONY W OBSZARZE NATURA 2000

Lp.	Przedmiot ochrony	Zagrożenia		Opis zagrożenia
		Istniejące	Potencjalne	
1.	<b>A021</b> <i>Botaurus stellaris</i> bąk	F01.01 Intensywna hodowla ryb J01.01 Wypalanie J02.01 Zasypywanie terenu, melioracje i osuszanie – ogólnie J02.01.03 Wypełnianie rowów, tam, stawów, sadzawek, bagien lub torfianek J02.05 Modyfikowanie funkcjonowania wód – ogólnie J02.10 Gospodarka roślinnością wodną i przybrzeżną na potrzeby odwodnienia (w tym koszenie trzciny) K03.04 Drapieżnictwo	C03.03 Produkcja energii wiatrowej J02.03.02 Regulowanie (prostowanie) koryt rzecznych K01.03 Wyschnięcie K02.01 Zmiana składu gatunkowego (sukcesja)	Zagrożeniem dla gatunku jest utrata siedlisk lęgowych w wyniku usuwania lub wypalania trzcinowisk, osuszania terenu i zaniku lokalnych zabagnień oraz intensyfikacji gospodarki rybackiej. Istotnym zagrożeniem są również drapieżniki.
2.	<b>A022</b> <i>Ixobrychus minutus</i> bączek	F01.01 Intensywna hodowla ryb J01.01 Wypalanie J02.01 Zasypywanie terenu, melioracje i osuszanie – ogólnie J02.01.03 Wypełnianie rowów, tam, stawów, sadzawek, bagien lub torfianek J02.05 Modyfikowanie funkcjonowania wód – ogólnie	J02.03.02 Regulowanie (prostowanie) koryt rzecznych K01.03 Wyschnięcie K01.04 Zatopienie	Zagrożeniem dla gatunku jest usuwanie lub wypalanie nadbrzeżnych zakrzaczeń i trzcinowisk oraz odwadnianie i zasypywanie starorzeczy, a także intensyfikacja hodowli ryb i presja ssaków drapieżnych.

		J02.10 Gospodarka roślinnością wodną i przybrzeżną na potrzeby odwodnienia K03.04 Drapieżnictwo		
3.	<b>A027</b> <i>Ardea alba</i> czapla biała	U Nieznane zagrożenie lub nacisk	U Nieznane zagrożenie lub nacisk	Zagrożenia zostaną określone w trakcie inwentaryzacji przedmiotu ochrony.
4.	<b>A030</b> <i>Ciconia nigra</i> bocian czarny	U Nieznane zagrożenie lub nacisk	U Nieznane zagrożenie lub nacisk	Zagrożenia zostaną określone w trakcie inwentaryzacji przedmiotu ochrony.
5.	<b>A060</b> <i>Aythya nyroca</i> podgorzałka	F03.01 Polowanie F03.02.03 Chwywanie, trucie kłusownictwo J01.01 Wypalanie J02.01 Zasypywanie terenu, melioracje i osuszanie – ogólnie (budowle hydrotechniczne) J02.01.03 Wypełnianie rowów, tam, stawów, sadzawek, bagien lub torfianek J02.05 Modyfikowanie funkcjonowania wód – ogólnie J02.10 Gospodarka roślinnością wodną i przybrzeżną na potrzeby odwodnienia (w tym koszenie trzciny) K03.04 Drapieżnictwo	J02.03.02 Regulowanie (prostowanie) koryt rzecznych K01.03 Wyschnięcie	Zagrożeniem jest utrata siedlisk związana z intensyfikacją gospodarki stawowej oraz łowiectwo, kłusownictwo i presja ssaków drapieżnych.
6.	<b>A081</b> <i>Circus aeruginosus</i> błotniak stawowy	J01.01 Wypalanie J02.01 Zasypywanie terenu, melioracje i osuszanie – ogólnie J02.01.03 Wypełnianie rowów, tam, stawów, sadzawek, bagien lub torfianek J02.05 Modyfikowanie	C03.03 Produkcja energii wiatrowej F03.02.03 Chwywanie, trucie kłusownictwo J02.03.02 Regulowanie (prostowanie) koryt rzecznych	Zagrożeniem jest utrata siedlisk związana z wypalaniem i wykaszaniem trzcinowisk oraz osuszaniem terenów podmokłych i zanikaniem starorzeczy.

		funkcjonowania wód – ogólnie J02.10 Gospodarka roślinnością wodną i przybrzeżną na potrzeby odwodnienia (w tym koszenie trzciny) K03.04 Drapieżnictwo	K01.03 Wyschnięcie K02.01 Zmiana składu gatunkowego (sukcesja)	
7.	<b>A084</b> <i>Circus pygargus</i> błotniak łąkowy	A03.03 Zaniechanie/brak koszenia A04.03 Zarzucenie pasterstwa, brak wypasu E01 Tereny zurbanizowane, tereny zamieszkane (zabudowa terasy zalewowej) E03.01 Pozbywanie się odpadów z gospodarstw domowych/obiektów rekreacyjnych J01.01 Wypalanie J02.01 Zasypywanie terenu, melioracje i osuszanie – ogólnie J02.05 Modyfikowanie funkcjonowania wód – ogólnie (budowle hydrotechniczne) J02.01.03 Wypełnianie rowów, tam, stawów, sadzawek, bagien lub torfianek J02.10 Gospodarka roślinnością wodną i przybrzeżną na potrzeby odwodnienia K03.04 Drapieżnictwo	B01 Zalesianie terenów otwartych C03.03 Produkcja energii wiatrowej J02.03.02 Regulowanie (prostowanie) koryt rzecznych K01.03 Wyschnięcie K02.01 Zmiana składu gatunkowego (sukcesja) F03.02.03 Chwytnie, trucie, kłusownictwo	Zagrożeniem jest utrata siedlisk związana ze zmianami reżimu hydrologicznego doliny, zaprzestanie gospodarki łąkarskiej (brak wypasu, koszenia, zarastanie krzewami i drzewami), trucie, presja ssaków drapieżnych.
8.	<b>A119</b> <i>Porzana porzana</i> kropiatka	A03.03 Zaniechanie/brak koszenia A04.03 Zarzucenie pasterstwa, brak wypasu J02 Spowodowane przez człowieka zmiany stosunków wodnych J02.01 Zasypywanie terenu, melioracje i osuszanie – ogólnie	J02.03.02 Regulowanie (prostowanie) koryt rzecznych K01.03 Wyschnięcie K02.01 Zmiana składu gatunkowego (sukcesja)	Zagrożeniem dla gatunku są zmiany zasięgu i częstotliwości zalewów związane z zabudową hydrologiczną rzeki oraz osuszanie terenów podmokłych, zarzucenie wypasu, zaprzestanie koszenia, a także presja ssaków drapieżnych.

		J02.05 Modyfikowanie funkcjonowania wód – ogólnie (budowle hydrotechniczne) J02.10 Gospodarka roślinnością wodną i przybrzeżną na potrzeby odwodnienia J02.01.03 Wypełnianie rowów, tam, stawów, sadzawek, bagien lub torfianek K03.04 Drapieźnictwo		
9.	<b>A120</b> <i>Porzana parva</i> zielonka	F01.01 Intensywna hodowla ryb J01.01 Wypalanie J02 Spowodowane przez człowieka zmiany stosunków wodnych J02.01 Zasypywanie terenu, melioracje i osuszanie – ogólnie J02.05 Modyfikowanie funkcjonowania wód – ogólnie (budowle hydrotechniczne) J02.10 Gospodarka roślinnością wodną i przybrzeżną na potrzeby odwodnienia J02.01.03 Wypełnianie rowów, tam, stawów, sadzawek, bagien lub torfianek K03.04 Drapieźnictwo	J02.03.02 Regulowanie (prostowanie) koryt rzecznych K01.03 Wyschnięcie K02.01 Zmiana składu gatunkowego (sukcesja)	Zagrożeniem jest utrata siedlisk związana z wypalaniem i wykaszaniem trzcinowisk oraz intensyfikacja gospodarki stawowej, a także presja ssaków drapieżnych.
10.	<b>A122</b> <i>Crex crex</i> derkacz	A03.03 Zaniechanie/brak koszenia A04.03 Zarzucenie pasterstwa, brak wypasu J02 Spowodowane przez człowieka zmiany stosunków wodnych J02.01 Zasypywanie terenu, melioracje i osuszanie – ogólnie J02.05 Modyfikowanie funkcjonowania wód – ogólnie	B01 Zalesianie terenów otwartych J02.03.02 Regulowanie (prostowanie) koryt rzecznych K01.03 Wyschnięcie K01.04 Zatopienie K02.01 Zmiana składu gatunkowego (sukcesja)	Zagrożeniem jest odwadnianie łąk oraz zmiany w ich użytkowaniu (zarastanie lub intensyfikacja użytkowania), a także presja ssaków drapieżnych.

		(budowle hydrotechniczne) J02.10 Gospodarka roślinnością wodną i przybrzeżną na potrzeby odwodnienia J02.01.03 Wypełnianie rowów, tam, stawów, sadzawek, bagien lub torfianek K03.04 Drapieżnictwo		
11.	<b>A151</b> <i>Philomachus pugnax</i> batalion	U Nieznane zagrożenie lub nacisk	U Nieznane zagrożenie lub nacisk	Zagrożenia zostaną określone w trakcie inwentaryzacji przedmiotu ochrony.
12.	<b>A166</b> <i>Tringa glareola</i> łączak	U Nieznane zagrożenie lub nacisk	U Nieznane zagrożenie lub nacisk	Zagrożenia zostaną określone w trakcie inwentaryzacji przedmiotu ochrony.
13.	<b>A176</b> <i>Larus melanocephalus</i> mewa czarnogłowa	U Nieznane zagrożenie lub nacisk	U Nieznane zagrożenie lub nacisk	Zagrożenia zostaną określone w trakcie inwentaryzacji przedmiotu ochrony.
14.	<b>A195</b> <i>Sterna albifrons</i> rybitwa białoczarna	U Nieznane zagrożenie lub nacisk	U Nieznane zagrożenie lub nacisk	Zagrożenia zostaną określone w trakcie inwentaryzacji przedmiotu ochrony.
15.	<b>A196</b> <i>Chlidonias hybridus</i> rybitwa białowąsa	J01.01 Wypalanie J02.01 Zasypywanie terenu, melioracje i osuszanie – ogólnie J02.01.03 Wypełnianie rowów, tam, stawów, sadzawek, bagien lub torfianek J02.05 Modyfikowanie funkcjonowania wód – ogólnie (budowle hydrotechniczne) J02.10 Gospodarka roślinnością wodną i przybrzeżną na potrzeby odwodnienia (w tym koszenie trzciny) K03.04 Drapieżnictwo	J02.03.02 Regulowanie (prostowanie) koryt rzecznych K01.03 Wyschnięcie K02.01 Zmiana składu gatunkowego (sukcesja)	Zagrożeniem jest utrata siedlisk związana z gwałtownym obniżeniem się poziomu wód w koloniach usytuowanych w rozlewiskach, co skutkuje presją ssaków drapieżnych. W zależności od poziomu wód w dolinie liczebność populacji będzie ulegała znacznym wahaniom.

16.	<b>A197</b> <i>Chlidonias niger</i> rybitwa czarna	U Nieznane zagrożenie lub nacisk	U Nieznane zagrożenie lub nacisk	Zagrożenia zostaną określone w trakcie inwentaryzacji przedmiotu ochrony.
17.	<b>A222</b> <i>Asio flammeus</i> uszatka błotna	U Nieznane zagrożenie lub nacisk	U Nieznane zagrożenie lub nacisk	Zagrożenia zostaną określone w trakcie inwentaryzacji przedmiotu ochrony.
18.	<b>A272</b> <i>Luscinia svecica</i> podrózniczek	E01 Tereny zurbanizowane, tereny zamieszkałe (zabudowa terasy zalewowej) F01.01 Intensywna hodowla ryb J01.01 Wypalanie J02.01 Zasypywanie terenu, melioracje i osuszanie – ogólnie J02.01.03 Wypełnianie rowów, tam, stawów, sadzawek, bagien lub torfianek J02.05 Modyfikowanie funkcjonowania wód – ogólnie (budowle hydrotechniczne) J02.10 Gospodarka roślinnością wodną i przybrzeżną na potrzeby odwodnienia (w tym koszenie trzciny)	J02.03.02 Regulowanie (prostowanie) koryt rzecznych K01.03 Wyschnięcie	Zagrożeniem jest utrata siedlisk związana z wypalaniem i wykaszaniem trzcinowisk oraz intensyfikacją gospodarki stawowej.
19.	<b>A429</b> <i>Dendrocopos syriacus</i> dzięcioł białoszyi	G05.06 Chirurgia drzewna, ścinanie na potrzeby bezpieczeństwa, usuwanie drzew przydrożnych J01.01 Wypalanie J02.10 Gospodarka roślinnością wodną i przybrzeżną na potrzeby odwodnienia	J02.03.02 Regulowanie (prostowanie) koryt rzecznych	Zagrożeniem dla gatunku jest likwidacja zadrzewień związana z intensyfikacją rolnictwa oraz zagospodarowaniem terenów wzdłuż rzek i starorzeczy.

20.	<b>A004</b> <i>Tachybaptus ruficollis</i> perkozek	J01.01 Wypalanie J02.01 Zasypywanie terenu, melioracje i osuszanie – ogólnie J02.01.03 Wypełnianie rowów, tam, stawów, sadzawek, bagien lub torfianek J02.05 Modyfikowanie funkcjonowania wód – ogólnie (budowle hydrotechniczne) J02.10 Gospodarka roślinnością wodną i przybrzeżną na potrzeby odwodnienia (w tym koszenie trzciny) K03.04 Drapieźnictwo	J02.03.02 Regulowanie (prostowanie) koryt rzecznych K01.03 Wyschnięcie K02.01 Zmiana składu gatunkowego (sukcesja)	Zagrożeniem jest utrata siedlisk związana z intensyfikacją gospodarki stawowej (w tym wykaszanie i wypalanie trzcinowisk), zmianami reżimu hydrologicznego doliny (w tym eutrofizacja i zasypywanie starorzeczy) oraz presja ssaków drapieżnych.
21.	<b>A005</b> <i>Podiceps cristatus</i> perkoz dwuczuby	J01.01 Wypalanie J02.01.03 Wypełnianie rowów, tam, stawów, sadzawek, bagien lub torfianek J02.05 Modyfikowanie funkcjonowania wód – ogólnie (budowle hydrotechniczne) J02.10 Gospodarka roślinnością wodną i przybrzeżną na potrzeby odwodnienia (w tym koszenie trzciny) K03.04 Drapieźnictwo	J02.03.02 Regulowanie (prostowanie) koryt rzecznych K01.03 Wyschnięcie K02.01 Zmiana składu gatunkowego (sukcesja)	Zagrożeniem jest utrata siedlisk związana z intensyfikacją gospodarki stawowej (w tym wykaszanie i wypalanie trzcinowisk), niestabilny poziom wody na stawach w czasie sezonu lęgowego, prześladowanie ze strony użytkowników stawów oraz presja ssaków drapieżnych.
22.	<b>A006</b> <i>Podiceps grisegena</i> perkoz rdzawoszyi	J01.01 Wypalanie J02.10 Gospodarka roślinnością wodną i przybrzeżną na potrzeby odwodnienia (w tym koszenie trzciny) K03.04 Drapieźnictwo	X Brak zagrożeń i nacisków	Zagrożeniem jest utrata siedlisk związana z intensyfikacją gospodarki stawowej (w tym wykaszanie i wypalanie trzcinowisk) oraz presja ssaków drapieżnych.
23.	<b>A008</b> <i>Podiceps nigricollis</i> zausznik	J01.01 Wypalanie J02.10 Gospodarka roślinnością wodną i przybrzeżną na potrzeby	X Brak zagrożeń i nacisków	Zagrożeniem jest utrata siedlisk związana z intensyfikacją gospodarki stawowej (w tym wykaszanie) oraz wypalanie trzcinowisk a także zmianami hydrologicznymi w dolinie



		odwodnienia (w tym koszenie trzciny) K03.04 Drapieżnictwo		rzecznej oraz presja ssaków drapieżnych.
24.	<b>A028</b> <i>Ardea cinerea</i> czapla siwa	F03.02.03 Chwywanie, trucie klusownictwo	X Brak zagrożeń i nacisków	Zagrożeniem jest niszczenie gniazd w koloniach lęgowych.
25.	<b>A043</b> <i>Anser anser</i> gęgawa	F03.01 Polowanie F03.02.03 Chwywanie, trucie klusownictwo J01.01 Wypalanie J02.01 Zasypywanie terenu, melioracje i osuszanie – ogólnie J02.01.03 Wypełnianie rowów, tam, stawów, sadzawek, bagien lub torfianek J02.05 Modyfikowanie funkcjonowania wód – ogólnie (budowle hydrotechniczne) J02.10 Gospodarka roślinnością wodną i przybrzeżną na potrzeby odwodnienia (w tym koszenie trzciny) K03.04 Drapieżnictwo	C03.03 Produkcja energii wiatrowej J02.03.02 Regulowanie (prostowanie) koryt rzecznych K01.03 Wyschnięcie K02.01 Zmiana składu gatunkowego (sukcesja)	Zagrożeniem jest utrata siedlisk związana z wypalaniem i wykaszaniem trzcinowisk, intensyfikacja gospodarki stawowej, klusownictwo (wybieranie jaj) oraz presja ssaków drapieżnych.
26.	<b>A051</b> <i>Anas strepera</i> krakwa	F03.01 Polowanie F03.02.03 Chwywanie, trucie, klusownictwo J01.01 Wypalanie J02.01 Zasypywanie terenu, melioracje i osuszanie – ogólnie J02.01.03 Wypełnianie rowów, tam, stawów, sadzawek, bagien lub torfianek J02.05 Modyfikowanie funkcjonowania wód – ogólnie (budowle hydrotechniczne)	J02.03.02 Regulowanie (prostowanie) koryt rzecznych K01.03 Wyschnięcie	Zagrożeniem jest utrata siedlisk związana z wypalaniem i wykaszaniem trzcinowisk, intensyfikacja gospodarki stawowej, klusownictwo (wybieranie jaj) oraz presja ssaków drapieżnych.

		J02.10 Gospodarka roślinnością wodną i przybrzeżną na potrzeby odwodnienia (w tym koszenie trzciny) K03.04 Drapieżnictwo		
27.	<b>A052</b> <i>Anas crecca</i> cyraneczka	U Nieznane zagrożenie lub nacisk	U Nieznane zagrożenie lub nacisk	Zagrożenia zostaną określone w trakcie inwentaryzacji przedmiotu ochrony.
28.	<b>A053</b> <i>Anas platyrhynchos</i> krzyżówka	X brak zagrożeń i nacisków	X brak zagrożeń i nacisków	Przedmiot ochrony nie wymaga działań ochronnych związanych z ochroną czynną oraz z utrzymaniem lub modyfikacją metod gospodarowania.
29.	<b>A055</b> <i>Anas querquedula</i> cyranka	A03.03 Zaniechanie/brak koszenia A04.03 Zarzucenie pasterstwa, brak wypasu F03.01 Polowanie F03.02.03 Chwywanie, trucie klusownictwo J01.01 Wypalanie J02.01 Zasypywanie terenu, melioracje i osuszanie – ogólnie J02.01.03 Wypełnianie rowów, tam, stawów, sadzawek, bagien lub torfianek J02.05 Modyfikowanie funkcjonowania wód – ogólnie (budowle hydrotechniczne) J02.10 Gospodarka roślinnością wodną i przybrzeżną na potrzeby odwodnienia (w tym koszenie trzciny) K03.04 Drapieżnictwo	J02.03.02 Regulowanie (prostowanie) koryt rzecznych K01.03 Wyschnięcie K02.01 Zmiana składu gatunkowego (sukcesja)	Zagrożeniem jest utrata siedlisk związana ze zmianami reżimu hydrologicznego rzeki, zaprzestaniem w wielu miejscach gospodarki łąkarskiej, intensyfikacją gospodarki stawowej, presją ssaków drapieżnych.
30.	<b>A056</b> <i>Anas clypeata</i> płaskonos	A03.03 Zaniechanie/brak koszenia A04.03 Zarzucenie pasterstwa, brak wypasu	J02.03.02 Regulowanie (prostowanie) koryt rzecznych	Zagrożeniem jest utrata siedlisk związana ze zmianami reżimu hydrologicznego rzeki, zaprzestaniem w wielu miejscach gospodarki łąkarskiej, intensyfikacją

		F03.01 Polowanie F03.02.03 Chwywanie, trucie kłusownictwo J01.01 Wypalanie J02.01 Zasypywanie terenu, melioracje i osuszanie – ogólnie (budowle hydrotechniczne) J02.01.03 Wypełnianie rowów, tam, stawów, sadzawek, bagien lub torfianek J02.05 Modyfikowanie funkcjonowania wód – ogólnie J02.10 Gospodarka roślinnością wodną i przybrzeżną na potrzeby odwodnienia (w tym koszenie trzciny) K03.04 Drapieżnictwo	K01.03 Wyschnięcie K02.01 Zmiana składu gatunkowego (sukcesja)	gospodarki stawowej, presją ssaków drapieżnych.
31.	<b>A058</b> <i>Netta rufina</i> hełmiatka	U Nieznane zagrożenie lub nacisk	U Nieznane zagrożenie lub nacisk	Zagrożenia zostaną określone w trakcie inwentaryzacji przedmiotu ochrony.
32.	<b>A059</b> <i>Aythya ferina</i> głowienka	F03.01 Polowanie F03.02.03 Chwywanie, trucie kłusownictwo J01.01 Wypalanie J02.01 Zasypywanie terenu, melioracje i osuszanie – ogólnie (budowle hydrotechniczne) J02.01.03 Wypełnianie rowów, tam, stawów, sadzawek, bagien lub torfianek J02.05 Modyfikowanie funkcjonowania wód – ogólnie J02.10 Gospodarka roślinnością wodną i przybrzeżną na potrzeby odwodnienia (w tym koszenie trzciny) K03.04 Drapieżnictwo	J02.03.02 Regulowanie (prostowanie) koryt rzecznych K01.03 Wyschnięcie K02.01 Zmiana składu gatunkowego (sukcesja)	Zagrożeniem jest utrata siedlisk związana z intensyfikacją gospodarki stawowej oraz łowiectwo, kłusownictwo i presją ssaków drapieżnych.

33.	<b>A061</b> <i>Aythya fuligula</i> czernica	F03.01 Polowanie F03.02.03 Chwywanie, trucie kłusownictwo J01.01 Wypalanie J02.01 Zasypywanie terenu, melioracje i osuszanie – ogólnie (budowle hydrotechniczne) J02.01.03 Wypełnianie rowów, tam, stawów, sadzawek, bagien lub torfianek J02.05 Modyfikowanie funkcjonowania wód – ogólnie J02.10 Gospodarka roślinnością wodną i przybrzeżną na potrzeby odwodnienia (w tym koszenie trzciny) K03.04 Drapieżnictwo	J02.03.02 Regulowanie (prostowanie) koryt rzecznych K01.03 Wyschnięcie	Zagrożeniem jest utrata siedlisk związana z intensyfikacją gospodarki stawowej oraz łowiectwo, kłusownictwo i presja ssaków drapieżnych.
34.	<b>A070</b> <i>Mergus merganser</i> nurogęś	J02.10 Gospodarka roślinnością wodną i przybrzeżną na potrzeby odwodnienia (likwidacja zadrzewień wzdłuż rzeki) G05.06 Chirurgia drzewna, ścinanie na potrzeby bezpieczeństwa, usuwanie drzew przydrożnych J03.02 Antropogeniczne zmniejszenie spójności siedlisk	J02.03.02 Regulowanie (prostowanie) koryt rzecznych	Zagrożeniem jest utrata siedlisk związana ze zmianami reżimu hydrologicznego rzeki, wycinanie dziuplastych drzew rosnących wzdłuż rzeki, zabudowa brzegów rzeki, presja ssaków drapieżnych.
35.	<b>A118</b> <i>Rallus aquaticus</i> wodnik	J01.01 Wypalanie J02.01 Zasypywanie terenu, melioracje i osuszanie – ogólnie (budowle hydrotechniczne) J02.01.03 Wypełnianie rowów, tam, stawów, sadzawek, bagien lub torfianek	J02.03.02 Regulowanie (prostowanie) koryt rzecznych K01.03 Wyschnięcie K02.01 Zmiana składu gatunkowego (sukcesja)	Zagrożeniem jest utrata siedlisk związana ze zmianami reżimu hydrologicznego rzeki, wykaszaniem lub wypalaniem trzcinowisk i intensyfikacją gospodarki stawowej oraz presja ssaków drapieżnych.

		J02.05 Modyfikowanie funkcjonowania wód – ogólnie J02.10 Gospodarka roślinnością wodną i przybrzeżną na potrzeby odwodnienia (w tym koszenie trzciny) K03.04 Drapieźnictwo		
36.	<b>A123</b> <i>Gallinula chloropus</i> kokoszka	J01.01 Wypalanie J02.01 Zasypywanie terenu, melioracje i osuszanie – ogólnie (budowle hydrotechniczne) J02.01.03 Wypełnianie rowów, tam, stawów, sadzawek, bagien lub torfianek J02.05 Modyfikowanie funkcjonowania wód – ogólnie J02.10 Gospodarka roślinnością wodną i przybrzeżną na potrzeby odwodnienia (w tym koszenie trzciny) K03.04 Drapieźnictwo	J02.03.02 Regulowanie (prostowanie) koryt rzecznych K01.03 Wyschnięcie	Zagrożeniem jest utrata siedlisk związana ze zmianami reżimu hydrologicznego doliny rzecznej, wykaszaniem i wypalaniem trzcinowisk, intensyfikacją gospodarki stawowej oraz presją ssaków drapieżnych.
37.	<b>A125</b> <i>Fulica atra</i> łyśka	E03.01 Pozbywanie się odpadów z gospodarstw domowych/obiektów rekreacyjnych J01.01 Wypalanie J02.01 Zasypywanie terenu, melioracje i osuszanie – ogólnie (budowle hydrotechniczne) J02.01.03 Wypełnianie rowów, tam, stawów, sadzawek, bagien lub torfianek J02.05 Modyfikowanie funkcjonowania wód – ogólnie J02.10 Gospodarka roślinnością wodną i przybrzeżną na potrzeby	K01.03 Wyschnięcie	Zagrożeniem jest utrata siedlisk związana z wykaszaniem i wypalaniem trzcinowisk, intensyfikacją gospodarki stawowej oraz presją ssaków drapieżnych.

		odwodnienia (w tym koszenie trzciny) K03.04 Drapieźnictwo		
38.	<b>A136</b> <i>Charadrius dubius</i> sieweczka rzeczna	J02.01 Zasypywanie terenu, melioracje i osuszanie – ogólnie (budowle hydrotechniczne) K03.04 Drapieźnictwo	J02.03.02 Regulowanie (prostowanie) koryt rzecznych	Zagrożeniem jest utrata siedlisk w wyniku zmian hydrologicznych (stawy, koryto rzeki) oraz niewłaściwe prowadzonej eksploatacji piasku oraz drapieźnictwo ssaków.
39.	<b>A142</b> <i>Vanellus vanellus</i> czajka	A03.03 Zaniechanie/brak koszenia A04.03 Zarzucenie pasterstwa, brak wypasu F01.01 Intensywna hodowla ryb J02.01 Zasypywanie terenu, melioracje i osuszanie – ogólnie (budowle hydrotechniczne) J02.02 Usuwanie osadów (mułu...) J02.01.03 Wypełnianie rowów, tam, stawów, sadzawek, bagien lub torfianek J02.05 Modyfikowanie funkcjonowania wód – ogólnie J02.10 Gospodarka roślinnością wodną i przybrzeżną na potrzeby odwodnienia (w tym koszenie trzciny) K03.04 Drapieźnictwo	B01. Zalesianie terenów otwartych J02.03.02 Regulowanie (prostowanie) koryt rzecznych K01.03 Wyschnięcie K01.04 Zatopienie K02.01 Zmiana składu gatunkowego (sukcesja)	Zagrożeniem dla gatunku jest utrata siedlisk związana z wszelkimi zmianami reżimu hydrologicznego doliny, zaprzestanie gospodarki łąkarskiej, (brak wypasu, koszenia, zarastanie krzewami i drzewami), presja drapieźników (lis, jenot). Ponadto nadmierne usuwanie mułu z dna stawów rybnych związane z intensywną hodowlą ryb może prowadzić do zaniku kluczowych żerowisk gatunku tak w okresie lęgowym, jak i podczas sezonowych migracji.
40.	<b>A153</b> <i>Gallinago gallinago</i> kszyk	A03.03 Zaniechanie/brak koszenia A04.03 Zarzucenie pasterstwa, brak wypasu F01.01 Intensywna hodowla ryb J02.01 Zasypywanie terenu, melioracje i osuszanie – ogólnie (budowle hydrotechniczne) J02.01.03 Wypełnianie rowów, tam, stawów, sadzawek, bagien lub	B01. Zalesianie terenów otwartych J02.03.02 Regulowanie (prostowanie) koryt rzecznych K01.03 Wyschnięcie K01.04 Zatopienie K02.01 Zmiana składu gatunkowego (sukcesja)	Zagrożeniem dla gatunku jest utrata siedlisk związana z wszelkimi zmianami reżimu hydrologicznego doliny, zaprzestanie gospodarki łąkarskiej, (brak wypasu, koszenia, zarastanie krzewami i drzewami), presja drapieźników (lis, jenot, łasicowate). Ponadto nadmierne usuwanie mułu z dna stawów rybnych związane z intensywną hodowlą ryb może prowadzić do zaniku kluczowych żerowisk gatunku tak w okresie lęgowym, jak i podczas sezonowych migracji.

		torfianek J02.02 Usuwanie osadów (mułu...) J02.05 Modyfikowanie funkcjonowania wód – ogólnie J02.10 Gospodarka roślinnością wodną i przybrzeżną na potrzeby odwodnienia (w tym koszenie trzciny) K03.04 Drapieżnictwo		
41.	<b>A156</b> <i>Limosa limosa</i> rycyk	A03.03 Zaniechanie/brak koszenia A04.03 Zarzucenie pasterstwa, brak wypasu F01.01 Intensywna hodowla ryb J02.01 Zasypywanie terenu, melioracje i osuszanie – ogólnie J02.01.03 Wypełnianie rowów, tam, stawów, sadzawek, bagien lub torfianek J02.02 Usuwanie osadów (mułu...) J02.05 Modyfikowanie funkcjonowania wód – ogólnie (budowle hydrotechniczne) J02.10 Gospodarka roślinnością wodną i przybrzeżną na potrzeby odwodnienia (w tym koszenie trzciny) K03.04 Drapieżnictwo	B01. Zalesianie terenów otwartych J02.03.02 Regulowanie (prostowanie) koryt rzecznych K01.03 Wyschnięcie K01.04 Zatopienie K02.01 Zmiana składu gatunkowego (sukcesja)	Zagrożeniem dla gatunku jest utrata siedlisk związana z wszelkimi zmianami reżimu hydrologicznego doliny, zaprzestanie gospodarki łąkarskiej, (brak wypasu, koszenia, zarastanie krzewami i drzewami), presja drapieżników (lis, jenot). Ponadto nadmierne usuwanie mułu z dna stawów rybnych związane z intensywną hodowlą ryb może prowadzić do zaniku kluczowych żerowisk gatunku tak w okresie lęgowym, jak i podczas sezonowych migracji.
42.	<b>A160</b> <i>Numenius arquata</i> kulik wielki	A03.03 Zaniechanie/brak koszenia A04.03 Zarzucenie pasterstwa, brak wypasu F01.01 Intensywna hodowla ryb J02.01 Zasypywanie terenu, melioracje i osuszanie – ogólnie J02.01.03 Wypełnianie rowów, tam, stawów, sadzawek, bagien lub	B01. Zalesianie terenów otwartych J02.03.02 Regulowanie (prostowanie) koryt rzecznych K01.03 Wyschnięcie K01.04 Zatopienie K02.01 Zmiana składu	Zagrożeniem dla gatunku jest utrata siedlisk związana z wszelkimi zmianami reżimu hydrologicznego doliny, zaprzestanie gospodarki łąkarskiej, (brak wypasu, koszenia, zarastanie krzewami i drzewami), presja drapieżników (lis, jenot, łasicowate). Ponadto nadmierne usuwanie mułu z dna stawów rybnych związane z intensywną hodowlą ryb może prowadzić do zaniku kluczowych żerowisk gatunku tak w okresie lęgowym,

		torfianek J02.02 Usuwanie osadów (mułu) J02.05 Modyfikowanie funkcjonowania wód – ogólnie (budowle hydrotechniczne) J02.10 Gospodarka roślinnością wodną i przybrzeżną na potrzeby odwodnienia (w tym koszenie trzciny) K03.04 Drapieźnictwo	gatunkowego (sukcesja)	jak i podczas sezonowych migracji.
43.	<b>A162</b> <i>Tringa totanus</i> krwawodziób	A03.03 Zaniechanie/brak koszenia A04.03 Zarzucenie pasterstwa, brak wypasu F01.01 Intensywna hodowla ryb J02.01 Zasypywanie terenu, melioracje i osuszanie – ogólnie J02.01.03 Wypełnianie rowów, tam, stawów, sadzawek, bagien lub torfianek J02.02 Usuwanie osadów (mułu) J02.05 Modyfikowanie funkcjonowania wód – ogólnie (budowle hydrotechniczne) J02.10 Gospodarka roślinnością wodną i przybrzeżną na potrzeby odwodnienia (w tym koszenie trzciny) K03.04 Drapieźnictwo	B01. Zalesianie terenów otwartych J02.03.02 Regulowanie (prostowanie) koryt rzecznych K01.03 Wyschnięcie K01.04 Zatopienie K02.01 Zmiana składu gatunkowego (sukcesja)	Zagrożeniem dla gatunku jest utrata siedlisk związana z wszelkimi zmianami reżimu hydrologicznego doliny, zaprzestanie gospodarki łąkarskiej, (brak wypasu, koszenia, zarastanie krzewami i drzewami), presja drapieźników (lis, jenot). Ponadto nadmierne usuwanie mułu z dna stawów rybnych związane z intensywną hodowlą ryb może prowadzić do zaniku kluczowych żerowisk gatunku tak w okresie lęgowym, jak i podczas sezonowych migracji.
44.	<b>A168</b> <i>Actitis hypoleucos</i> brodziec piskliwy	U Nieznane zagrożenie lub nacisk	U Nieznane zagrożenie lub nacisk	Zagrożenia zostaną określone w trakcie inwentaryzacji przedmiotu ochrony.
45.	<b>A179</b> <i>Larus ridibundus</i> śmieszka	J02.01 Zasypywanie terenu, melioracje i osuszanie – ogólnie J02.01.03 Wypełnianie rowów, tam, stawów, sadzawek, bagien lub	J02.03.02 Regulowanie (prostowanie) koryt rzecznych K01.03 Wyschnięcie	Zagrożeniem jest utrata siedlisk związana z intensyfikacją gospodarki stawowej – niszczeniem kolonii lęgowych przez ludzi, presja ssaków drapieżnych.



		torfianek J02.05 Modyfikowanie funkcjonowania wód – ogólnie (budowle hydrotechniczne) J02.10 Gospodarka roślinnością wodną i przybrzeżną na potrzeby odwodnienia (w tym koszenie trzciny) K03.04 Drapieźnictwo		
46.	<b>A198</b> <i>Chlidonias leucopterus</i> rybitwa białoskrzydła	J02.01 Zasypywanie terenu, melioracje i osuszanie – ogólnie J02.01.03 Wypełnianie rowów, tam, stawów, sadzawek, bagien lub torfianek J02.05 Modyfikowanie funkcjonowania wód – ogólnie (budowle hydrotechniczne) J02.10 Gospodarka roślinnością wodną i przybrzeżną na potrzeby odwodnienia (w tym koszenie trzciny) K03.04 Drapieźnictwo	J02.03.02 Regulowanie (prostowanie) koryt rzecznych K01.03 Wyschnięcie K02.01 Zmiana składu gatunkowego (sukcesja)	Zagrożeniem jest utrata siedlisk związana z gwałtownym obniżeniem się poziomu wód w koloniach znajdujących się w rozlewiskach, co skutkuje presją drapieżników (lis, jenot).
47.	<b>A230</b> <i>Merops apiaster</i> żoła	U Nieznane zagrożenie lub nacisk	U Nieznane zagrożenie lub nacisk	Zagrożenia zostaną określone w trakcie inwentaryzacji przedmiotu ochrony.
48.	<b>A336</b> <i>Remiz pendulinus</i> remiz	G05.06 Chirurgia drzewna, ścinanie na potrzeby bezpieczeństwa, usuwanie drzew przydrożnych J02.10 Gospodarka roślinnością wodną i przybrzeżną na potrzeby odwodnienia (likwidacja zadrzewień wzdłuż rzeki) J03.02 Antropogeniczne zmniejszenie spójności siedlisk	J02.03.02 Regulowanie (prostowanie) koryt rzecznych	Zagrożeniem dla gatunku jest likwidacja zadrzewień oraz zbyt intensywne zagospodarowanie terenów wzdłuż rzek i starorzeczy.

2) załącznik nr 4 otrzymuje brzmienie: Załącznik nr 4 do Zarządzenia Regionalnego Dyrektora Ochrony Środowiska w Kielcach z dnia 25 kwietnia 2014 r. w sprawie ustanowienia planu zadań ochronnych dla obszaru Natura 2000 Dolina Nidy PLB260001

### CELE DZIAŁAŃ OCHRONNYCH

Lp.	Przedmiot ochrony	Cele działań ochronnych
1.	<b>A021</b> <i>Botaurus stellaris</i> bąk	<ul style="list-style-type: none"><li>· Utrzymanie pokrycia szuwarami na poziomie nie mniejszym niż 15%.</li><li>· Rozpoznanie presji drapieżnych ssaków i ewentualnie podjęcie działań związanych z ograniczaniem ich liczebności.</li></ul>
2.	<b>A022</b> <i>Ixobrychus minutus</i> bączek	<ul style="list-style-type: none"><li>· Utrzymanie pokrycia szuwarami na poziomie nie mniejszym niż 15%.</li><li>· Rozpoznanie presji drapieżnych ssaków i ewentualnie podjęcie działań związanych z ograniczaniem ich liczebności.</li></ul>
3.	<b>A027</b> <i>Ardea alba</i> czapla biała	<ul style="list-style-type: none"><li>· Uzupełnienie stanu wiedzy o przedmiocie ochrony i o uwarunkowaniach jego ochrony oraz podjęcie stosownych działań w oparciu o nowe dane.</li></ul>
4.	<b>A030</b> <i>Ciconia nigra</i> bocian czarny	<ul style="list-style-type: none"><li>· Uzupełnienie stanu wiedzy o przedmiocie ochrony i o uwarunkowaniach jego ochrony oraz podjęcie stosownych działań w oparciu o nowe dane.</li></ul>
5.	<b>A060</b> <i>Aythya nyroca</i> podgorzałka	<ul style="list-style-type: none"><li>· Utrzymanie pokrycia szuwarami na poziomie nie mniejszym niż 15%.</li><li>· Rozpoznanie presji drapieżnych ssaków i ewentualnie podjęcie działań związanych z ograniczaniem ich liczebności.</li></ul>
6.	<b>A081</b> <i>Circus aeruginosus</i> błotniak stawowy	<ul style="list-style-type: none"><li>· Utrzymanie pokrycia szuwarami na poziomie nie mniejszym niż 15%.</li><li>· Rozpoznanie presji drapieżnych ssaków i ewentualnie podjęcie działań związanych z ograniczaniem ich liczebności.</li></ul>
7.	<b>A084</b> <i>Circus pygargus</i> błotniak łąkowy	<ul style="list-style-type: none"><li>· Utrzymanie siedliska gatunku dla co najmniej dla 13 par.</li><li>· Rozpoznanie presji drapieżnych ssaków i ewentualnie podjęcie działań związanych z ograniczaniem ich liczebności.</li></ul>

8.	<b>A119</b> <i>Porzana porzana</i> kropiatka	<ul style="list-style-type: none"> <li>· Utrzymanie pokrycia szuwarami na poziomie nie mniejszym niż 15%.</li> <li>· Utrzymanie siedliska gatunku, co najmniej dla 218 par.</li> </ul>
9.	<b>A120</b> <i>Porzana parva</i> zielonka	<ul style="list-style-type: none"> <li>· Utrzymanie pokrycia szuwarami na poziomie nie mniejszym niż 15%.</li> <li>· Rozpoznanie presji drapieżnych ssaków i ewentualnie podjęcie działań związanych z ograniczaniem ich liczebności.</li> </ul>
10.	<b>A122</b> <i>Crex crex</i> derkacz	<ul style="list-style-type: none"> <li>· Utrzymanie siedliska gatunku dla co najmniej dla 120 par.</li> </ul>
11.	<b>A151</b> <i>Philomachus pugnax</i> batalion	<ul style="list-style-type: none"> <li>· Uzupelnienie stanu wiedzy o przedmiocie ochrony i o uwarunkowaniach jego ochrony oraz podjęcie stosownych działań w oparciu o nowe dane.</li> </ul>
12.	<b>A166</b> <i>Tringa glareola</i> łączak	<ul style="list-style-type: none"> <li>· Uzupelnienie stanu wiedzy o przedmiocie ochrony i o uwarunkowaniach jego ochrony oraz podjęcie stosownych działań w oparciu o nowe dane.</li> </ul>
13.	<b>A176</b> <i>Larus melanocephalus</i> mewa czarnogłowa	<ul style="list-style-type: none"> <li>· Uzupelnienie stanu wiedzy o przedmiocie ochrony i o uwarunkowaniach jego ochrony oraz podjęcie stosownych działań w oparciu o nowe dane.</li> </ul>
14.	<b>A195</b> <i>Sterna albifrons</i> rybitwa białoczelną	<ul style="list-style-type: none"> <li>· Uzupelnienie stanu wiedzy o przedmiocie ochrony i o uwarunkowaniach jego ochrony oraz podjęcie stosownych działań w oparciu o nowe dane.</li> <li>· Stworzenie dodatkowych, sztucznych miejsc lęgowych.</li> </ul>
15.	<b>A196</b> <i>Chlidonias hybridus</i> rybitwa białowąsa	<ul style="list-style-type: none"> <li>· Utrzymanie pokrycia szuwarami na poziomie nie mniejszym niż 15%.</li> <li>· Rozpoznanie presji drapieżnych ssaków i ewentualnie podjęcie działań związanych z ograniczaniem ich liczebności.</li> <li>· Stworzenie dodatkowych, sztucznych miejsc lęgowych.</li> </ul>
16.	<b>A197</b> <i>Chlidonias niger</i> rybitwa czarna	<ul style="list-style-type: none"> <li>· Uzupelnienie stanu wiedzy o przedmiocie ochrony i o uwarunkowaniach jego ochrony oraz podjęcie stosownych działań w oparciu o nowe dane.</li> <li>· Stworzenie dodatkowych, sztucznych miejsc lęgowych.</li> </ul>
17.	<b>A222</b> <i>Asio flammeus</i> uszatka błotna	<ul style="list-style-type: none"> <li>· Uzupelnienie stanu wiedzy o przedmiocie ochrony i o uwarunkowaniach jego ochrony oraz podjęcie stosownych działań w oparciu o nowe dane.</li> </ul>
18.	<b>A272</b> <i>Luscinia svecica</i> podrózniczek	<ul style="list-style-type: none"> <li>· Utrzymanie pokrycia szuwarami na poziomie nie mniejszym niż 15%.</li> <li>· Rozpoznanie presji drapieżnych ssaków i ewentualnie podjęcie działań związanych z ograniczaniem ich liczebności.</li> </ul>

19.	<b>A429</b> <i>Dendrocopos syriacus</i> dzięcioł białoszyi	· Utrzymanie siedliska gatunku dla co najmniej 31 par.
20.	<b>A004</b> <i>Tachybaptus ruficollis</i> perkozek	· Utrzymanie pokrycia szuwarami na poziomie nie mniejszym niż 15%. · Utrzymanie siedliska gatunku dla co najmniej 90 par. · Rozpoznanie presji drapieżnych ssaków i ewentualnie podjęcie działań związanych z ograniczaniem ich liczebności.
21.	<b>A005</b> <i>Podiceps cristatus</i> perkoz dwuczuby	· Utrzymanie pokrycia szuwarami na poziomie nie mniejszym niż 15%. · Utrzymanie siedliska gatunku dla co najmniej 79-80 par. · Rozpoznanie presji drapieżnych ssaków i ewentualnie podjęcie działań związanych z ograniczaniem ich liczebności.
22.	<b>A006</b> <i>Podiceps grisegena</i> perkoz rdzawoszyi	· Utrzymanie pokrycia szuwarami na poziomie nie mniejszym niż 15%. · Utrzymanie siedliska gatunku dla co najmniej 18-19 par. · Rozpoznanie presji drapieżnych ssaków i ewentualnie podjęcie działań związanych z ograniczaniem ich liczebności.
23.	<b>A008</b> <i>Podiceps nigricollis</i> zausznik	· Utrzymanie pokrycia szuwarami na poziomie nie mniejszym niż 15%. · Utrzymanie siedliska gatunku dla co najmniej 57 par. · Rozpoznanie presji drapieżnych ssaków i ewentualnie podjęcie działań związanych z ograniczaniem ich liczebności.
24.	<b>A028</b> <i>Ardea cinerea</i> czapla siwa	· Utrzymanie pokrycia szuwarami na poziomie nie mniejszym niż 15%. · Utrzymanie siedliska gatunku w obszarze.
25.	<b>A043</b> <i>Anser anser</i> gęgawa	· Utrzymanie pokrycia szuwarami na poziomie nie mniejszym niż 15%. · Utrzymanie siedliska gatunku dla co najmniej 124-136 par. · Rozpoznanie presji drapieżnych ssaków i ewentualnie podjęcie działań związanych z ograniczaniem ich liczebności.
26.	<b>A051</b> <i>Anas strepera</i> krakwa	· Utrzymanie pokrycia szuwarami na poziomie nie mniejszym niż 15%. · Utrzymanie siedliska gatunku dla co najmniej 81-153 par. · Rozpoznanie presji drapieżnych ssaków i ewentualnie podjęcie działań związanych z ograniczaniem ich liczebności.
27.	<b>A052</b> <i>Anas crecca</i>	· Uzupełnienie stanu wiedzy o przedmiocie ochrony i o uwarunkowaniach jego ochrony

	cyraneczka	oraz podjęcie stosownych działań w oparciu o nowe dane.
28.	<b>A053</b> <i>Anas platyrhynchos</i> krzyżówka	<ul style="list-style-type: none"> <li>· Utrzymanie pokrycia szuwarami na poziomie nie mniejszym niż 15%.</li> <li>· Utrzymanie siedliska gatunku dla co najmniej 370-641 par.</li> </ul>
29.	<b>A055</b> <i>Anas querquedula</i> cyranka	<ul style="list-style-type: none"> <li>· Utrzymanie pokrycia szuwarami na poziomie nie mniejszym niż 15%.</li> <li>· Utrzymanie siedliska gatunku dla co najmniej dla 45-109 par.</li> <li>· Rozpoznanie presji drapieżnych ssaków i ewentualnie podjęcie działań związanych z ograniczaniem ich liczebności.</li> </ul>
30.	<b>A056</b> <i>Anas clypeata</i> płaskonos	<ul style="list-style-type: none"> <li>· Utrzymanie pokrycia szuwarami na poziomie nie mniejszym niż 15%.</li> <li>· Utrzymanie siedliska gatunku dla co najmniej dla 28-53 par.</li> <li>· Rozpoznanie presji drapieżnych ssaków i ewentualnie podjęcie działań związanych z ograniczaniem ich liczebności.</li> </ul>
31.	<b>A058</b> <i>Netta rufina</i> hełmiatka	<ul style="list-style-type: none"> <li>· Uzupelnienie stanu wiedzy o przedmiocie ochrony i o uwarunkowaniach jego ochrony oraz podjęcie stosownych działań w oparciu o nowe dane.</li> </ul>
32.	<b>A059</b> <i>Aythya ferina</i> głowienka	<ul style="list-style-type: none"> <li>· Utrzymanie pokrycia szuwarami na poziomie nie mniejszym niż 15%.</li> <li>· Utrzymanie siedliska gatunku dla co najmniej 218 par.</li> <li>· Rozpoznanie presji drapieżnych ssaków i ewentualnie podjęcie działań związanych z ograniczaniem ich liczebności.</li> </ul>
33.	<b>A061</b> <i>Aythya fuligula</i> czernica	<ul style="list-style-type: none"> <li>· Utrzymanie pokrycia szuwarami na poziomie nie mniejszym niż 15%.</li> <li>· Utrzymanie siedliska gatunku dla co najmniej 352 par.</li> <li>· Rozpoznanie presji drapieżnych ssaków i ewentualnie podjęcie działań związanych z ograniczaniem ich liczebności.</li> </ul>
34.	<b>A070</b> <i>Mergus merganser</i> nurogęs	<ul style="list-style-type: none"> <li>· Utrzymanie siedliska gatunku, dla co najmniej 17 par.</li> <li>· Rozpoznanie presji drapieżnych ssaków i ewentualnie podjęcie działań związanych z ograniczaniem ich liczebności.</li> </ul>
35.	<b>A118</b> <i>Rallus aquaticus</i> wodnik	<ul style="list-style-type: none"> <li>· Utrzymanie pokrycia szuwarami na poziomie nie mniejszym niż 15%.</li> <li>· Utrzymanie siedliska gatunku, dla co najmniej 171-172 par.</li> <li>· Rozpoznanie presji drapieżnych ssaków i ewentualnie podjęcie działań związanych z ograniczaniem ich liczebności.</li> </ul>

36.	<b>A123</b> <i>Gallinula chloropus</i> kokoszka	<ul style="list-style-type: none"> <li>· Utrzymanie pokrycia szuwarami na poziomie nie mniejszym niż 15%.</li> <li>· Utrzymanie siedliska gatunku dla co najmniej 238-239 par.</li> <li>· Rozpoznanie presji drapieżnych ssaków i ewentualnie podjęcie działań związanych z ograniczaniem ich liczebności.</li> </ul>
37.	<b>A125</b> <i>Fulica atra</i> łyśka	<ul style="list-style-type: none"> <li>· Utrzymanie pokrycia szuwarami na poziomie nie mniejszym niż 15%.</li> <li>· Utrzymanie siedliska gatunku dla co najmniej 426-440 par.</li> <li>· Rozpoznanie presji drapieżnych ssaków i ewentualnie podjęcie działań związanych z ograniczaniem ich liczebności.</li> </ul>
38.	<b>A136</b> <i>Charadrius dubius</i> sieweczka rzeczna	<ul style="list-style-type: none"> <li>· Utrzymanie siedliska gatunku dla co najmniej 20 par.</li> </ul>
39.	<b>A142</b> <i>Vanellus vanellus</i> czajka	<ul style="list-style-type: none"> <li>· Utrzymanie siedliska gatunku dla co najmniej 654 par.</li> <li>· Rozpoznanie presji drapieżnych ssaków i ewentualnie podjęcie działań związanych z ograniczaniem ich liczebności.</li> </ul>
40.	<b>A153</b> <i>Gallinago gallinago</i> kszyk	<ul style="list-style-type: none"> <li>· Utrzymanie siedliska gatunku dla co najmniej 118 par.</li> <li>· Rozpoznanie presji drapieżnych ssaków i ewentualnie podjęcie działań związanych z ograniczaniem ich liczebności.</li> </ul>
41.	<b>A156</b> <i>Limosa limosa</i> rycyk	<ul style="list-style-type: none"> <li>· Utrzymanie siedliska gatunku dla co najmniej 580-600 par.</li> <li>· Rozpoznanie presji drapieżnych ssaków i ewentualnie podjęcie działań związanych z ograniczaniem ich liczebności.</li> </ul>
42.	<b>A160</b> <i>Numenius arquata</i> kulik wielki	<ul style="list-style-type: none"> <li>· Utrzymanie siedliska gatunku dla co najmniej 3 par.</li> <li>· Rozpoznanie presji drapieżnych ssaków i ewentualnie podjęcie działań związanych z ograniczaniem ich liczebności.</li> </ul>
43.	<b>A162</b> <i>Tringa totanus</i> krwawodziób	<ul style="list-style-type: none"> <li>· Utrzymanie siedliska gatunku dla co najmniej 111 par.</li> <li>· Rozpoznanie presji drapieżnych ssaków i ewentualnie podjęcie działań związanych z ograniczaniem ich liczebności.</li> </ul>
44.	<b>A168</b> <i>Actitis hypoleucos</i> brodziec piskliwy	<ul style="list-style-type: none"> <li>· Utrzymanie siedliska gatunku dla co najmniej 11 par.</li> <li>· Utrzymanie właściwego stanu ochrony przedmiotu ochrony, w tym siedlisk gatunku.</li> </ul>
45.	<b>A179</b> <i>Larus ridibundus</i> śmieszka	<ul style="list-style-type: none"> <li>· Utrzymanie siedliska gatunku dla co najmniej 6 par.</li> <li>· Rozpoznanie presji drapieżnych ssaków i ewentualnie podjęcie działań związanych</li> </ul>

		z ograniczaniem ich liczebności.
46.	<b>A198</b> <i>Chlidonias leucopterus</i> rybitwa białoskrzydła	<ul style="list-style-type: none"><li>· Utrzymanie siedliska gatunku dla co najmniej 30 par.</li><li>· Uzupełnienie stanu wiedzy o przedmiocie ochrony i o uwarunkowaniach jego ochrony oraz podjęcie stosownych działań w oparciu o nowe dane.</li></ul>
47.	<b>A230</b> <i>Merops apiaster</i> żoła	<ul style="list-style-type: none"><li>· Uzupełnienie stanu wiedzy o przedmiocie ochrony i o uwarunkowaniach jego ochrony oraz podjęcie stosownych działań w oparciu o nowe dane.</li></ul>
48.	<b>A336</b> <i>Remizpendulinus</i> remiz	<ul style="list-style-type: none"><li>· Utrzymanie siedliska gatunku dla co najmniej 93 par.</li></ul>

Parametry skali FV,U1,U2 określone są na podstawie zasad monitoringu GIOŚ

3) załącznik nr 5 otrzymuje brzmienie: Załącznik nr 5 do Zarządzenia Regionalnego Dyrektora Ochrony Środowiska w Kielcach z dnia 25 kwietnia 2014 r. w sprawie ustanowienia planu zadań ochronnych dla obszaru Natura 2000 Dolina Nidy PLB260001

### DZIAŁANIA OCHRONNE ZE WSKAZANIEM PODMIOTÓW ODPOWIEDZIALNYCH ZA ICH WYKONANIE

#### I OBSZARÓW ICH WDRAŻANIA

Przedmiot ochrony	Działania ochronne					
	Nr i nazwa	Zakres prac	Miejsce realizacji	Termin wykonania	Podmiot odpowiedzialny za wykonanie	
<b>A021</b> <i>Botaurus stellaris</i> bąk <b>A022</b> <i>Ixobrychus minutus</i> bączek <b>A060</b> <i>Aythya nyroca</i> podgorzałka <b>A081</b> <i>Circus aeruginosus</i> błotniak stawowy <b>A120</b> <i>Porzana parva</i> zielonka <b>A196</b> <i>Chlidonias hybridus</i> rybitwa białowąsa <b>A272</b> <i>Luscinia svecica</i> podróżniczek	<b>Działania związane z utrzymaniem lub modyfikacją metod gospodarowania</b>					
	<b>B2</b>	Zachowanie siedliska gatunków stanowiących przedmioty ochrony w obszarze (działanie obligatoryjne <sup>1)</sup> ).	Utrzymanie powierzchni zbiorników.	Obręb Chotel Czerwony: 884; Obręb Górki_AR_3: 1/1 - 1/4; 3-5; 9/1-9/5; 11/8; 12; 14 -16; 22/2; 23; 25/1; 25/2; 27; 28/1 - 28/4; 35/2; 38; 40; 45-46; 48; Obręb Korytnica: 1993/2; 376; Obręb Młodzawy Duże: 810.	Działanie coroczne.	Właściciel lub wykonujący prawa właścicielskie.
	<b>B9</b>	Zmiana sposobu hodowli ryb (działanie fakultatywne <sup>1)</sup> ).	Chów i hodowla ryb w stawach typu karpiego w ilości nie przekraczającej 1,5 t/ha powierzchni użytkowej stawu, utrzymywanie lustra wody na stałym poziomie na stawach handlowych w okresie: 1 marca – 15 sierpnia.	Działki ewidencyjne jak wyżej.	Działanie coroczne.	Właściciel lub wykonujący prawa właścicielskie na podstawie zobowiązania podjętego w związku z korzystaniem z programów wsparcia z tytułu obniżenia



						dochodowości albo na podstawie porozumienia zawartego z organem sprawującym nadzór nad obszarem Natura 2000.
<b>B10</b>	Utrzymywanie roślinności wynurzonej na stawach (działanie fakultatywne <sup>1)</sup> ).	Utrzymywanie szuwarów w ilości od 16% do 40% ogólnej powierzchni stawów.		Działki ewidencyjne jak wyżej.	Działanie coroczne.	Właściciel lub wykonujący prawa właścicielskie na podstawie zobowiązania podjętego w związku z korzystaniem z programów wsparcia z tytułu obniżenia dochodowości albo na podstawie porozumienia zawartego z organem sprawującym nadzór nad obszarem Natura 2000.
<b>B11</b>	Utrzymanie kęp drzew i krzewów (działanie fakultatywne <sup>1)</sup> ).	Pozostawianie na wyspach i groblach drzew i skupisk krzewów.		Działki ewidencyjne jak wyżej.	Działanie coroczne.	Właściciel lub wykonujący prawa właścicielskie na podstawie zobowiązania podjętego w związku z korzystaniem z programów wsparcia z tytułu obniżenia dochodowości albo na podstawie porozumienia zawartego z organem sprawującym nadzór

						nad obszarem Natura 2000.
<b>B1</b>	Utrzymanie kluczowych żerowisk (działanie fakultatywne <sup>1)</sup> ).	Działanie dotyczy w szczególności przedmiotów ochrony: A142, A153, A156, A160 i A162. Utrzymywanie mułu o miąższości nie mniejszej niż 30 cm na co najmniej 25% sumarycznej powierzchni poszczególnych kompleksów stawów rybnych.	Działki ewidencyjne jak wyżej.  Szczególnie istotne jest wykonanie tego działania na stawach rybnych w Górkach, na stawach: „Królewski”, „Gliniak”, „Hetman”, „Kancelerz” i „Kasztelan”.	Działanie coroczne.	Właściciel lub wykonujący prawa właścicielskie na podstawie zobowiązania podjętego w związku z korzystaniem z programów wsparcia z tytułu obniżenia dochodowości albo na podstawie porozumienia zawartego z organem sprawującym nadzór nad obszarem Natura 2000.	
<b>Działania związane z monitoringiem stanu przedmiotów ochrony oraz monitoringu realizacji celów działań ochronnych</b>						
<b>C1</b>	Ocena stanu zachowania przedmiotów ochrony.	Zgodnie z obowiązującą metodyką.	Chotel Czerwony: 884; Górki_AR_3: 1/1 - 1/4; 3-5; 9/1-9/5; 11/8; 12; 14 -16; 22/2; 23; 25/1; 25/2; 27; 28/1 - 28/4; 35/2; 38; 40; 45-46; 48; Korytnica: 1993/2; 376; Młodzawy Duże: 810.  Powyższe działki ewidencyjne określają miejsca, w rejonie których należy prowadzić monitoring ptaków.	Zgodnie z terminami metodyki GIOŚ.	Sprawujący nadzór nad obszarem Natura 2000.	
<b>A027</b> <i>Ardea alba</i> czapla biała <b>A030</b> <i>Ciconia nigra</i>	<b>Działania związane z uzupełnieniem stanu wiedzy</b>					
<b>D1</b>	Inwentary	Analiza rozmieszczenia i stanu	W obszarze Natura 2000.	Do 5 lat od wejścia	Sprawujący nadzór nad	

bocian czarny <b>A052</b> <i>Anas crecca</i> cyraneczka <b>A058</b> <i>Netta rufina</i> hełmiatka <b>A151</b> <i>Philomachus pugnax</i> batalion <b>A166</b> <i>Tringa glareola</i> łączak <b>A176</b> <i>Larus melanocephalus</i> mewa czarnogłowa <b>A195</b> <i>Sterna albifrons</i> rybitwa białoczelna <b>A197</b> <i>Chlidonias niger</i> rybitwa czarna <b>A198</b> <i>Chlidonias leucopterus</i> rybitwa białoskrzydła <b>A222</b> <i>Asio flammeus</i> uszatka błotna <b>A230</b> <i>Merops apiaster</i> żoła		zacja terenowa i uzupełnienie stanu wiedzy.	zachowania przedmiotu ochrony. Określenie uwarunkowań ochrony oraz podjęcie stosownych działań w oparciu o uzyskane nowe dane.		w życie zarządzenia.	obszarem Natura 2000.
<b>A084</b> <i>Circus pygargus</i> błotniak łąkowy <b>A122</b> <i>Crex crex</i> derkacz	<b>Działania związane z utrzymaniem lub modyfikacją metod gospodarowania</b>					
<b>B2</b>	Zachowanie siedliska gatunków stanowiących przedmioty ochrony w obszarze	Ekstensywne użytkowanie kośne, kośno-pastwiskowe, pastwiskowe.	Wskazano działki ewidencyjne nie objęte działaniami ochronnymi w obszarze Natura 2000 Ostoja Nidziańska PLH260003.  Obręb Bełk: 325/2; 325/3; 330/1; 331/1; 332/1; 333/3; 333/4; 334/1; 335/3; 335/4; 336; 337/1; 338/1; 339/1; 340/1; 341/1; 342-344; 345/1; 346/1; 347/1; 348/4; 348/5; 349/1;	Działanie coroczne.	Właściciel lub wykonujący prawa właścicielskie.	

		(działanie obligatoryjne <sup>1)</sup> ).	350/1; 351/1; 354/1; 355/1; 356/1; 357/1; 358/1; 359/1; 360/1; 361; 362; 370; 371; 372/1; 372/2; 373/1; 373/2; 374; 375/1; 375/2; 376-389; 427-432; 497; 498; 499; 500/1; 500/2; 501-505; 506/1; 506/2; 507-512; 513/1; 513/2; 514-520; 522/1; 523; 524; 525/1; 526/1; 526/3; 527/1; 528-531; 533/1; 556; 590/1; 590/2; 606/1; 606/2; 607/1; 607/2; 608; 609; 610/1; 610/2; 611/1; 611/2; 612; 613/3; 614; 640; Obręb Borszowice: 175; 274-281; 283-300; 301/1; 301/2; 302-330; 331/1; 331/2; 332; 333; 334/1; 334/2; 335-338; 499-502; 503/1; 503/2; 504; 505; 506/1; 506/2; 507-514; 515/1; 515/2; 516-522; 523/1; 523/2; 524-528; 529/2; 534; 535/1; 535/2; 536; 607; 610/1; 610/2; 611-615; 619; 654-657; 659-661; 668; 670; 672; 718; 720/1; 720/2; 722; 724; 726; 728; 989; 990; 991; 992/1; 1088-1090; 1133-1146; 1148-1159; 1160/1; 1160/2; 1161-1167; 1169; 1176; 1178; 1180; 1182; 1184; 1188; 1191; 1193; 1198; Obręb Brzegi: 184/2; 185; 540-553; 554/1; 554/2; 555-570; 586-588; 608; 625; 626/2; 627/1; 628; 629; 630/1; 631; 632/1; 633/1; 633/2; 634/1; 635; 636; 638; 1637; Obręb Brzeście: 358; 359; 361/1; 363/3; 363/4; 66/1; 367/1; 374-385; 388/1; 389-391; 392/1; 394/3; 394/4; 397/1; 399-410; 412-416; 419/1; 422; 430/2;		
--	--	---	--	--	--

				<p>Obręb Brzeźno: 4; 5; 7/1; 7/3; 7/6; 7/7; 7/9; 7/10; 7/11; 8/1; 9/1; 10; 11; 160; 180-183; 184/1; 184/2; 185-192;</p> <p>Obręb Budzyń: 253;</p> <p>Obręb Chotel Czerwony: 698-709; 759-782; 885-890; 1156;</p> <p>Obręb Chroberz: 2-6; 26-34; 60-72; 86-92; 94; 110; 111; 121-135; 442; 457-470; 475; 478-482; 849/3; 850/1; 851/1; 852/1; 853/1; 854/1; 855/1; 856/1; 857/1; 858/1; 929-931; 981-984; 985/1; 985/2; 986-1002;</p> <p>Obręb Czarkowy: 22; 24; 32; 39; 47-55; 57; 148; 154; 202; 204-206; 222-225; 243/2; 246-255; 279-287; 330-332; 341-364; 386; 451;</p> <p>Obręb Gorysławice: 93-95; 510; 522/3; 522/4; 610; 622/5; 622/6; 625; 627/1; 628/5; 628/6; 630/1; 635/1; 636/1; 800-806; 996-1000;</p> <p>Obręb Grotniki Duże: 415-421; 423/1; 425/1; 426; 432; 463/4; 593/1;</p> <p>Obręb Górki AR 1: 1; 2; 3/2; ; 3/3; 3/4; 4; 5; 6; 7; 8; 46/3; 47/2; 47/3; 47/4; 48/1; 48/2; 49; 88/2;</p> <p>Obręb Hajdaszek: 97; 100/1; 101; 121/2; 122/1; 123/1; 124/1; 125/2; 128/3; 131/1; 132/1; 133/1; 135/2; 136/1; 139/1; 140/1; 141/2; 143/1; 144/1; 146/1; 147/1; 148/1; 149/1; 150/1; 152/2; 153/2; 159/2; 160/2; 162/2; 352/2; 354/1; 356/1; 374;</p> <p>Obręb Imielnica: 118/10; 118/13; 118/14; 118/2; 118/4; 118/8; 119/2; 119/4; 120/2; 120/4; 121/4; 121/7;</p>		
--	--	--	--	--	--	--

				<p>121/8; 122/2; 122/3; 122/4; 122/5; 122/6; 122/7; 123/1; 123/2; 123/3; 124/1; 124/2; 124/3; 125/1; 125/2; 126/1; 126/2; 126/3; 126/4; 126/5; 126/6; 127/1; 127/2; 127/3; 128; 129; 130/1; 130/2; 131/1; 131/2; 131/3; 131/4; 132/1; 132/2; 132/3; 133/1; 133/2; 134/1; 134/2; 134/3; 135/1; 135/2; 166/1; 166/2; 167; 168/2; 168/4; 168/6; 168/8; 169/10; 169/2; 169/4; 169/6; 169/8; 170/2; 170/4; 170/6; 171/2; 171/4; 172; 173/1; 173/2; 173/3; 173/4; 174; 175; 176/1; 176/2; 177; 178/1; 178/2; 179/1; 179/2; 468-483; 485- 500; 510-520; 568-595; 616/2; 631- 652; 656; 658-665; 666/1; 666/2; 666/3; 666/4; 667; 668; 669/1; 669/2; 670; 672/1; 672/2; 673/1; 673/2; 674/1; 674/2; 675/1; 675/2; 676/1; 676/2; 677/3; 677/4; 677/5; 677/6; 684/1; 684/3; 685/1; 685/3; 685/4; 686/1; 686/3; 686/4; 687/1; 687/2; 688/1; 688/2; 689/4; 690/1; 690/2; 691; 692; 703; 713; 714; Obręb Imielno: 73/1; 73/2; 73/3; 73/4; 73/5; 74/1; 74/2; 75; 76/1; 76/2; 77; 78; 79/10; 79/6; 79/9; Obręb Jurków_AR_2: 1342; 1344; 1346; 1348; 1358-1362; Obręb Jurków_AR_3; 1-42; 43/1; 43/2; 44/1; 44/2; 45/1; 45/2; 46/1; 47/1; 48/1; 49/1; 50/1; 51/1; 52/1; 53/1; 54/1; 55/1; 56/1; 57/1; 58/1; 59/1; 60/1; 61/1; 62/1; 63/1; 64/1; 65/1; 66/1; 67/1; 68/1; 69/1; 70/1;</p>		
--	--	--	--	--	--	--

				<p>71/1; 72/1; 73/1; 74/1; 75/1; 76/1; 77/1; 78/1; 79/1; 80/1; 81/1; 82/1; 83/1; 92; 93; 94; 95; 102; Obręb Kliszów: 56; 57; 102-113; 115/1; 115/2; 116-129; 151-155; 188; 189; 281-283; 292/2; 483; 491; 496/1; 497/1; 498/1; 499/1; 500; 502; 503; 506-514; 594; 607-609; Obręb Kobylniki: 1203-1206; 1221- 1232; 1268/2; 1272; 1273/1; 1273/2; 1273/3; 1274; 1289-1303; 1418; 1419-1453; 1491-1498; Obręb Koniecmosty: 182-186; 187/1; 187/2; 188-191; 192/1; 192/2; 192/3; 193-210; 212; 215/2; 216- 219; 220/1; 220/2; 221-224; 225/1; 225/2; 225/3; 226-235; 237; 240; 241; 248; 249; 251-254; 255/1; 255/2; 256-259; 260/1; 260/2; 260/3; 261-269; 289-297; Obręb Kopernia: 530; 594/1; 594/2; 595; 596; 597; 1174/1; 1177/1; 1180/1; 1183/1; 1186/1; 1189/1; 1192/1; 1195/1; 1198/1; 1201/1; 1204/1; 1207/1; 1216/1; 1218/1; 1218/2; 1219; 1220/2; 1304/2; 1318/2; 1319/1; 1319/2; 1320/1; 1320/2; 1321/1; 1321/2; 1322/1; 1322/2; 1323/1; 1323/2; 1324/1; 1324/2; 1325/1; 1325/2; 1326/1; 1326/2; 1327/1; 1327/2; 1328/1; 1328/2; 1329/1; 1329/2; 1330/1; 1330/2; 1331/1; 1331/2; 1332/1; 1332/2; 1336/2; 1364; 1366/2; 1366/3; 1366/4; 1366/5; 1367/2; 1367/3; 1367/4; 1368/1; 1368/2; 1368/3; 1371; 1372; 1373/1; 1373/2;</p>		
--	--	--	--	--	--	--

				<p>1374-1378; 1379/1; 1379/2; 1380-1383; 1394-1403; 1406; 1407; 1409; 1412/1; 1412/2; 1412/3; 1412/4; 1412/5; 1413-1416; 1486; 1500/2; 1501/2; 1502/2; 1503/2; 1514;</p> <p>Obwód Korytnica: 359-362; 379; 442/3; 442/4; 443-457; 540/1; 540/4; 541-544; 790-801; 805-836; 841-862; 863/1; 863/2; 863/3; 864-876; 879; 881-886; 887/1; 887/10; 887/2; 887/3; 887/4; 887/5; 887/6; 887/7; 887/8; 887/9; 889; 893; 916; 917; 1993/2;</p> <p>Obwód Kowala: 2; 12-15; 41; 42; 45; 46; 49; 50; 53-66; 69; 70; 72; 73; 74; 77; 78; 81-85; 87; 88; 120; 193-197; 538-546;</p> <p>Obwód Krzyżanowice Dolne: 83/1; 86/1; 105/1; 107-113; 243-249; 252/1; 253/1; 254-280; 307; 363; 365; 369; 371; 373;</p> <p>Obwód Kuchary: 15-26; 40; 41; 50-52; 76-88; 137; 138; 160; 179; 180;</p> <p>Obwód Leszcze: 138-140; 154; 155; 217; 220; 223; 226; 229; 232; 235; 238; 241; 244; 247; 250; 253; 256; 259/1; 265; 268; 271 ;314; 317; 320; 323; 326; 329; 332; 335; 338; 341; 347/1; 351; 354; 357; 360; 363; 366; 369; 372; 682/1; 682/2; 683-693;</p> <p>Obwód Łęka: 642-658;</p> <p>Obwód Michałów: 4-6; 7/1; 8; 9/1; 9/4; 9/5; 9/6; 11; 126-145; 151; 152/1; 152/2; 153-173; 189; 190/1; 190/2; 191-197; 198/1; 198/2; 199-208; 210; 211/1; 211/2; 211/3; 212/1; 212/2; 213-222; 223/1; 223/2;</p>		
--	--	--	--	---	--	--



				<p>223/3; 224-232; 233/2; 283/2; 284-289; 290/1; 290/2; 290/3; 291-294; 295/1; 295/2; 296-304; 305/1; 305/2; 306; 307/2; 1513;</p> <p>Obręb Młodzawy Duże: 518-521;</p> <p>Obręb Mokrsko Dolne: 222-224; 229; 231; 233; 235; 237; 239; 241; 243/1; 248; 251-260; 262-270; 275; 276; 278; 279; 284-286; 289-293; 380-387; 391/1; 392; 396-398; 657/1; 658/1; 659/1; 660/1; 661/1; 662/1; 663/1; 664/1; 665/1; 666/1; 667/1; 668/1; 669/1; 670/1; 671/1; 672/1; 673/1; 674/1; 675/1; 676/1; 677/1; 678-681; 692;</p> <p>Obręb Mokrsko Górne: 175-183; 184/1; 184/2; 194-196; 198-206; 209-211; 213-216; 219-230; 232; 256-273; 298; 299; 308-313; 326-330; 331/1; 331/2; 332-341; 346/1; 346/2; 348-366; 368-386; 389-392; 394/1; 394/2; 401/1; 402-405; 417; 430; 431-437; 439; 440;</p> <p>Obręb Motkowice: 70-72; 661-675; 676/1; 751; 752; 753/1; 753/2; 754/1; 754/2; 755; 838-844; 847-856; 857/1; 857/2; 858-870; 873-879; 921-935; 936/1; 936/2; 937-952; 960; 961; 962/1; 962/2; 963/1; 963/2; 964-971; 972/1; 972/2; 973/1; 973/2; 974/1; 974/2; 975-984; 1172-1183; 1184/1; 1184/2; 1185; 1186/1; 1186/2; 1187/1; 1187/2; 1188-1219; 1223-1226; 1227/1; 1227/2; 1227/3; 1228; 1229; 1230/1; 1230/2; 1240-1243; 1264; 1346;</p> <p>Obręb Niegosławice: 7-14; 359;</p>		
--	--	--	--	---	--	--

				<p>366; 424; 649/1; 649/4; 650/3; 650/5; 652; 653/1; 655; 656/1; 658; 659/1; 661/1; 661/2; 664/1; 664/2; 666/1; 669; 670/1; 672; 673/1; 675; 676/1; 678; 679/1; 681; 682/1; 684/1; 686/1; 686/2; 688/2; 690/3; 690/5; 693/2; 695/2; 701/1; 703; 704; 705/1; 706; 707/1; 710; 711; 713-720; 727/1; 907; 908; 921; Obręb Nieprowice: 463; 464/1; 464/4; 665/1; 666/1; 666/3; 667/1; 667/3; 668-673; 680/1; 702-705; 713; 715; 717/1; 717/2; 718-723; 724/1; 724/2; 724/3; 725-738; 739/1; 739/2; 740-743; 744/1; 744/2; 745; 746; 747/1; 747/2; 748/1; 748/2; 749; 750/1; 750/2; 751-756; 758; 759; 766/2; 767/1; 767/2; 768/1; 768/2; 768/3; 768/4; 769/1; 769/2; 770/1; 770/2; 770/3; 770/4; 780-784; 785/1; 785/2; 786-789; 790/1; 790/2; 791/1; 791/2; 792-798; 799/1; 799/2; 800; 801; 808/3; 808/4; 809/3; 810/3; 810/4; 811/2; 816/1; 816/2; Obręb Nowe Kotlice: 60-84; 88-97; 101; 102/1; 102/2; 102/3; 114-125; 129-149; 175-177; 178/1; 178/2; 179/1; 179/2; 180-183; 188-201; 351-355; Obręb Nowy Korczyn: 428; 436- 439; 457; 1289; 1403; 1405; 1406; 1408; 1410; 1412; 1414; 1416; 1418; 1420; 1422; 1424; 1426; 1428; 1958-1961; Obręb Ostrów; 619; 620; 622/1; 718; 738-740; 749-755; Obręb Pasturka: 105; 109; 235; 368-</p>		
--	--	--	--	--	--	--

				<p>380; 381/1; 381/2; 382-392; 398; 399; 433-440; 450; 453; 454; 456; 459; 462; 465; 468; 471; 474; 497; 498; 500; 502-507; 537; 578/2; 579/1; 581; 583; 586; 621-623; 635; 663; 773; 800; 801; 812; 822-824; Obwód Pawłowice: 48/2; 49/2; 50/2; 51/2; 52/2; 53/2; 54/2; 148/2; 149/2; 150/2; 151/2; 152/2; 153/2; 154/2; 155/2; 157/2; 158/2; 158/3; 159/2; 159/3; 160/2; 160/3; 161/2; 161/3; 162/2; 162/3; 163/2; 163/3; 164/2; 164/3; 165/2; 181; 182/1; 182/2; 183/1; 183/2; 184-188; 191/1; 191/2; 192/1; 192/2; 193/1; 193/2; 194/1; 194/2; 195/1; 195/2; 196/1; 196/2; 197/1; 197/2; 198/1; 198/2; 199/2; 200; 201/1; 201/2; 202; 203/1; 203/2; 204; 205/1; 205/2; 206; 207; 208/1; 208/2; 209; 210; 212-219; 228/1; 228/2; 229/1; 229/2; 230/1; 230/2; 231/1; 231/2; 232/1; 232/2; 233/1; 233/2; 234/1; 234/2; 235/1; 235/2; 236/1; 236/2; 237/1; 237/2; 238/1; 238/2; 239/1; 239/2; 240/1; 240/2; 241/1; 241/2; 242/1; 242/2; 243/1; 243/2; 244; 245/1; 245/2; 246; 247/1; 247/2; 248; 249/1; 249/2; 250/1; 250/2; 250/3; 251/1; 251/3; 251/4; 251/5; 252; 253/1; 253/2; 254; 255/1; 255/2; 256; 257/1; 257/2; 258; 259/1; 259/2; 260; 261/1; 261/2; 262; 263/1; 263/2; 264; 265/1; 265/2; 266; 267/1; 267/2; 268; 269/1; 269/2; 281-286; 287/1; 287/2; 288/1; 288/2; 289-296; 297/1; 298; 299/1; 299/2;</p>		
--	--	--	--	--	--	--

				<p>300; 301/1; 301/2; 302; 303/1; 303/2; 304; 305/1; 305/2; 306; 307/1; 307/2; 308-352; 374-390; 397-399; 401/2; 402; 403/1; 403/2; 404; 414; 416; 418; 420; 421; 424; 425; 917; 922; 923; 927; 928; 941/1; 941/2; Obręb Pińczów obręb 09: 101-103; 106-110; 139; 140; Obręb Pińczów obręb 11: 25-45; 69/2; 70/2; 80; 83; 85-113; 114/1; 114/3; 114/4; 115-122; 144; 145- 178; 182; 183/7; 255; 296-301; Obręb Pińczów obręb 12: 45; 46; 48; Obręb Pińczów obręb 13: 418-428; Obręb Pińczów obręb 14: 58/2; 58/5; 98; 148-166; 167/1; 167/2; 168-171; 179; 181-186; 187/1; 187/2; 272- 283; 285; 287-296; 298-310; 312- 316; 388; 467-469; Obręb Pińczów obręb 15: 43; 44; 46; 49/1; 49/2; 51; 53; 55; 57; 59; 61; 63; 65; 67; 69; 71; 73; 75; 77; 83; 121; 122; 268; 270; 272; 274; 279; 282; 285; 288; 291; 294; 308; 310- 328; 336; 367/1; Obręb Pińczów obręb 16: 42-49; 56- 75; 79; 182-197; 200/1; 200/2; 201; 204; 208/2; 210; 211; 212/1; 212/2; 213-239; 242-244; 249; 251-269; 271-273; 322-326; 329/1; 331; 338; 339; Obręb Podłęże: 82; 83; 139; 141; 143; 145; 147; 149; 165; 167; 169/4; 205-212; 213/1; 213/2; 246-249; 350/1; 933; 934 Obręb Rębów: 55; 58; 61; 64; 67;</p>		
--	--	--	--	---	--	--

				<p>70; 115; 117; 119; 121; 123; 125/1; 125/3; 125/4; 126; 128/1; 129-135; 136/1; 137/1; 138-142; 175/4; 176-182;</p> <p>Obręb Rudawa: 523-536; 568/1; 568/2; 568/3; 568/4; 568/5; 569-572; 572; 612/2; 613; 614/1; 614/2; 615; 616/3; 617; 618; 620/1; 626-630; 631/1; 634/1; 635-637; 640/1; 641-643; 645/1; 647/1;</p> <p>Obręb Sielec: 200-210; 329-338; 339/1; 339/2; 340-353; 369; 370/1; 370/2; 371; 372/1; 373/2; 394; 409; 431; 489;</p> <p>Obręb Skotniki Dolne: 1115; 1117; 1119; 1121; 1123; 1125; 1127; 1129; 1131; 1133; 1162/2; 1231; 1234; 1237; 1240; 1243; 1246; 1252/1; 1252/2; 1253; 1256; 1257; 1260; 1261; 1264; 1265; 1268; 1269; 1272; 1276; 1280; 1285; 1290; 1295; 1300; 1309; 1315; 1322; 1332; 1337; 1341; 1345; 1349; 1353; 1354; 1358; 1359; 1363; 1364; 1368; 1369; 1373; 1374; 1378; 1379; 1383; 1386; 1389; 1400; 1416; 1420; 1592;</p> <p>Obręb Skowronno Dolne: 1/2; 2/2; 3/2; 4/2; 5/2; 6/2; 7/2; 8/2; 9/2; 11/2; 12/2; 13/2; 14/2; 15/2; 16/2; 17/2; 18/2; 19/2; 20/2; 21/2; 22/2; 23/2; 24/2; 25/2; 26/2; 27/2; 28/2; 29/2; 30/2; 31/2; 32/2; 33/2; 34/2; 35/2; 36/2; 37/2; 38/2; 39/2; 40/2; 41/2; 42/2; 43/2; 44/2; 45/2; 46/2; 47/2; 48/2; 49/2; 50/3; 50/4; 53/2; 54/2; 55/2; 98; 99; 100/1; 110/2; 111; 112;</p>		
--	--	--	--	--	--	--

				518/1; 518/2; 518/3; 518/4; 519/1; 527-529; 530/1; 530/2; 531; 532/1; 532/2; 533-535; 536/1; 536/2; 537- 539; 540-545; 546/1; 546/2; 547/2; 569/1; 570/1;; 571/1; 572/1; 573/1; 574/1; 578/1; 578/2; 579/1; 579/2; 579/3; 580/1; 580/2; 581/1; 581/2; 582/1; 582/2; 583/1; 583/2; 584/1; 584/2; 585/1; 585/2; 586/1; 586/2; 587/1; 587/2; 588/1; 588/2; 589-591; 607/2; 608/2; 609/2 ;610/2; 611/2; 612/2; 613/2; 614/2; 615/2; 616/2; 617/10; 617/2; 618/12; 618/2; 619/12; 619/2; 620/2; 620/9; 621/2; 621/9; 622/8; 623/8; 624/6; 625/5; 626/4; 627/2; 628/2; 629/2; 630-674; 675/1; 675/2; 676/1; 676/2; 677/1; 678-714; 715/2; 715/3; 715/4; 716- 722; 738/2; 739/2; 740/2; 741; 742/1; 742/2; 743; 744/1; 744/2; 745/2; 747-767; 768/1; 768/2; 769; 770; 779/2; 780/2; 781/4; 782/2; 784; 785; 807/2; 808/2; 809/2; 809/3; 810/5; 811/5; 812/5; 813/5; 814/5; 815/6; 816/6; 817/5; 818/6; 819/6; 820/7; 821/8; 822/9; 823/10; 824/2; 825-891; 997/2; 997/4; 998- 1004; 1005/2; 1005/4; 1006/2; 1006/4; 1007/2; 1007/4; 1008/2; 1008/4; 1009/2; 1009/4; 1010/2; 1010/4; 1011/2; 1011/4; 1012/2; 1179/1; 1179/2; 1180/1; 1180/2; 1402; 1405-1407; 1408/2; 1408/4; 1410; 1424-1426; 1428/2; 1450- 1465; Obwód Skowronno Górne: 1/1; 1/3; 1/4; 2-8; 10/1; 10/2; 11/1; 11/2;		
--	--	--	--	---	--	--

				11/3; 12; 13; 15-38; 56/1; 57-67; 68/1; 68/2; 69/1; 69/2; 70/1; 70/2; 71/1; 71/2; 72/1; 73/1; 73/2; 74/1; 74/2; 75; 76/1; 76/2; 77/1; 77/2; 78/1; 78/2; 79/1; 79/2; 80/1; 80/2; 81; 82/1; 82/2; 83/1; 83/2; 84/1; 84/2; 85/1; 85/2; 86/1; 86/2; 87; 88; 89/1; 89/2; 90/1; 90/2; 91/1; 91/2; 92/1; 93/1; 94-98; 99/1; 100/1; 101/1; 101/2; 102/1; 103/1; 103/2; 104/1; 104/2; 105/1; 105/2; 106/1; 106/2; 107/1; 107/2; 108/1; 108/2; 109/1; 109/2; 110/1; 110/2; 111/1; 111/2; 112; 113; 115-144; 145/1; 145/2; 146/1; 146/2; 147; 152/1; 153-162; 163/1; 163/2; 163/3; 164/1; 164/2; 165; 166/1; 166/2; 167/1; 167/2; 168/1; 168/2; 169/1; 169/2; 170/1; 170/2; 171/1; 171/2; 172/1; 172/2; 173/1; 173/2; 174; 175/1; 175/2; 176/1; 176/2; 177/1; 177/2; 178/1; 178/2; 179/1; 179/2; 180/1; 180/2; 181/1; 181/2; 182/1; 182/2; 183; 184/1; 184/2; 185/1; 185/2; 186/1; 186/2; 187/2; 188/2; 189/2; 233/1; 233/2; 234; 238-255; 256/1; 257/1; 262/1; 268-272; 273/1; 273/2; 273/3; 274-276; 277; 278/1; 278/2; 279/1; 279/2; 280/1; 280/2; 281-290; 306/1; 314-318; 319/1; 320/1; 321/1; 322/1; 323/1; 332-342; 363-368; 370-378; 563; 564; 567/1; 567/2; Obręb Skrzypiów: 55; 127-129; 131- 136; 142-145; 151-156; 162; 351; 353-355; 356/1; 356/2; 357-369; 372; 374; 376; 378; 379/1; 379/2; 380-383; 385-395; 422-426; 461-		
--	--	--	--	---	--	--

				464; 536-541; 543; 555-557; 558/1; 558/2; 559-567; 596-600; 654; 655; Obręb Sobków: 315-332; 333/1; 333/2; 334/1; 334/2; 335-338; 343-350; 352; 382-384; 385/1; 386-453; 455; 456; 519-534; 535/3; 535/4; 536-549; 550/1; 551/1; 551/3; 552; 553/1; 553/2; 554-604; 610; 611; 616; 771; Obręb Sobowice: 1/1; 1/2; 2/1; 2/2; 4/1; 4/2; AR_4.3/1; AR_4.3/2; AR_4.6/1; AR_4.6/2; AR_4.7; AR_4.8/1; AR_4.8/2; 5/1; 5/2; 9/1; 9/2; 10/1; 10/2; 11/1; 11/2; 12/1; 12/2; 13/1; 13/2; 14/1; 14/2; 15/1; 17/2; 410-414; 425-429; 434-443; 444/1; 444/2; 445-453; 455-479; 480/1; 493/2; 497; 515/2; 516/2; 517/2; 518/2; 519/2; 520/2; 521/2; 522/2; 523/1; 523/3; 524; 526/1; 526/2; 527/1; 527/2; 528/1; 528/2; 529/1; 529/2; 530/1; 530/2; 531/1; 531/2; 532/1; 532/2; 533/1; 533/2; 534/1; 534/2; 535/1; 535/2; 536/1; 536/2; 537/1; 537/2; 538/1; 538/2; 539/1; 539/2; 540/1; 540/2; 541/1; 541/2; 542/1; 542/2; 543/1; 543/2; 544/1; 544/2; 545/1; 545/2; 546/1; 546/2; 547/2; 547/3; 547/4; 548/1; 548/2; 549/1; 549/2; 550/1; 550/2; 551/1; 551/2; 552/1; 552/2; 553/1; 553/2; 554/1; 554/2; 555/1; 555/2; 556/1; 556/2; 557/1; 557/2; 558/1; 558/2; 559/1; 559/2; 560/1; 560/2; 561/1; 561/2; 562/2; 562/3; 562/4; 563/2; 563/5; 563/6; 563/7; 563/8; 564/3; 564/5; 564/6; 564/7; 565-595;		
--	--	--	--	--	--	--



				596/2; 625; 626/1; 627/1; 627/2; 724/5; 724/6; 725/2; 809; 810/1; 810/2; 811-819; 821; 822/2; 822/3; 823; 824; 825/1; 825/2; 826/1; 826/2; 827/1; 827/2; 828/3; 828/4; 828/5; 828/6; 829/1; 829/2; 830/1; 830/2; 831/1; 831/2; 832/1; 832/2; 833/1; 833/2; 834/1; 834/2; 835/1; 835/2; 836/1; 836/2; 837/1; 837/2; 838/1; 838/2; 839/3; 839/4; 839/5; 839/6; 840/1; 840/2; 841/1; 841/2; 842/1; 842/2; 843/1; 843/2; 844/1; 844/2; 845/1; 845/2; 846/1; 846/2; 847/1; 847/2; 848/1; 848/2; 849/1; 849/2; 850/1; 850/2; 851/1; 851/2; 852/1; 852/2; 853/1; 853/2; 854/1; 854/2; 855/1; 855/2; 856/1; 856/2; 857/1; 857/2; 858/1; 858/2; 859/1; 859/2; 860; 861/1; 861/2; 863-894; 896-940; 942/2; 943/2; 944/2; 956; 957; 958; 959/1; 959/2; 978/1; 978/2; 979/1; 979/2; 980; 985-1018; 1036; 1037/2; 1037/3; 1038/2; 1039/2; 1040/2; 1041/2; 1042/2; 1043/2; 1044/2; 1045/2; 1046/2; 1047/2; 1048/2; 1049/2; 1050/2; 1051/5; 1051/6; 1052/2; 1053/2; 1055/2; 1056/2; 1057/2; 1058/2; 1059/2; 1060/2; 1061/2; 1062/2; 1063/5; 1063/6; 1064/2; 1065/2; 1066/2; 1067/2; 1068/2; 1069/2; 1070; 1071/1; 1071/2; 1072/2; 1072/3; 1072/4; 1072/5; 1073/1; 1073/2; 1074/1; 1074/2; 1075/1; 1075/2; 1077/1; 1077/2; 1078/1; 1078/2; 1079/1; 1079/2; 1080; 1081/1; 1081/2; 1082/1; 1082/2;		
--	--	--	--	--	--	--

				<p>1083/1; 1083/2; 1084/1; 1084/2; 1085/1; 1085/2; 1086/4; 1086/5; 1086/6; 1086/7; 1086/8; 1086/9; 1087/1; 1087/2; 1088/1; 1088/2; 1089/1; 1089/2; 1090/1; 1090/2; 1091/1; 1091/2; 1092/1; 1092/2; 1093/1; 1093/2; 1094/1; 1094/2; 1095/1; 1095/2; 1096/1; 1097/1; 1098/1; 1099/1; 1099/2; 1100/1; 1100/2; 1101/1; 1101/2; 1102/1; 1102/2; 1103/1; 1103/2; 1104/1; 1104/2; 1105/1; 1105/2; 1106/1; 1106/2; 1107/1; 1107/2; 1108/1; 1108/2; 1109/1; 1109/2; 1110/1; 1110/2; 1111/1; 1111/2; 1112/1; 1112/2; 1113/1; 1113/2; 1114/1; 1114/2; 1115/5; 1115/6; 1116/1; 1116/2; 1117/1; 1117/2; 1118/4; 1119/2; 1119/4; 1120/2; 1120/4; 1121/1; 1121/2; 1122/1; 1124-1127; 1129/2; 1130/1; 1130/2; 1131-1134; Obręb Sokołów Dolny: 329; 357- 382; 391-393; Obręb Sokołów Górny: 1-5; 43; 93/2; 94/2; 94/3; 95/1-95/3; 95/5; 96/1; 96/2; 97/1; 97/2; 98; 100; 101; 102/1; 102/2; 103-113; 329; 340; 559; Obręb Staniowice: 608; 608/100; 609; 609/100; 610; 610/100; 611- 646; 653; Obręb Stara Zagość: 420; 421; 439- 443; 515/2; 550/3; 865; 872/3; 879- 884; 971; 972; 974-981; 1156; 1157; Obręb Stary Korczyn_AR_1: 82; 100; 101; 102; 103/1; 103/2; 104/1; 104/2; 105; 119; 120;</p>	
--	--	--	--	--	--

				<p>Obręb Stawy: 410/2; 411-433; 434/1; 434/2; 435-471; 472/1; 472/2; 473; 603-632; 657; 658; 661; 662; 663/1; 663/2; 664-699; 700/1; 700/2; 701-843; 1044/1; 1044/4; 1045; 1046; 1047/1; 1047/4; 1048-1051; 1052/4; 1053/1; 1053/2; 1054; 1055; 1056/1; 1056/2; 1057-1060; 1064; 1065/1; 1065/2; 1066; 1067; 1068/2; 1068/5; 1069-1071; 1072/1; 1072/3; 1073; 1074; 1075/1; 1075/3; 1076; 1077; 1078/1; 1078/3; 1079/1; 1079/3; 1080/1; 1080/3; 1081-1084; 1120/1; 1120/3; 1121/1; 1121/3; 1122/1; 1122/3; 1123; 1124/1; 1124/2; 1124/3; 1125; 1127/2; 1131/1; 1131/2; 1133/1; 1133/2; 1134-1139; 1140/1; 1140/2; 1140/3; 1141/1; 1141/2; 1141/3; 1142/1; 1142/2; 1142/3; 1143; 1144; 1145/1; 1145/2; 1145/3; 1146-1156; 1172- 1175; 1176/1; 1176/2; 1177; 1178/1; 1184/1; 1184/2; 1185; 1186; 1187/1; 1187/2; 1188-1199; 1201-1204; 1205/1; 1205/3; 1206; 1207; 1208/1; 1208/2; 1208/3; 1209/1; 1209/2; 1209/3; 1210/1; 1210/2; 1210/3; 1211/1; 1211/2; 1211/3; 1212/1; 1212/2; 1212/3; 1213-1215; 1219; 1238-1252; 1259/1; 1259/2; 1259/3; 1260-1270; 1272/1; 1272/2; 1272/3; 1273/1; 1273/2; 1274; 1275/1; 1275/2; 1276/1; 1276/2; 1277/1; 1277/2; 1278/1; 1278/2; 1279/1; 1279/2; 1280-1288; 1289/1; 1289/2; 1290-1293; 1296; 1297/1; 1297/2; 1298; 1299/1; 1299/2; 1300/1;</p>		
--	--	--	--	---	--	--

				1300/2; 1301/1; 1301/2; 1302/1; 1302/2; 1303/1; 1303/2; 1304/1; 1304/2; 1305/1; 1305/2; 1306/1; 1307/1; 1308/1; 1309/3; 1310/1; 1311/1; 1313/3; 1313/4; 1313/5; 1313/6; 1315-1322; 1323/1; 1323/2; 1324/1; 1324/2; 1325/1; 1325/2; 1326; 1327/1; 1327/2; 1328-1340; 1342-1373; 1374/1; 1374/2; 1375/1; 1375/2; 1376/1; 1376/2; 1377/1; 1377/2; 1378/1; 1378/2; 1379/1; 1379/2; 1380; 1381; 1382/1; 1382/2; 1383/1; 1383/2; 1384/1; 1384/2; 1385/1; 1385/2; 1386/1; 1386/2; 1387/1; 1387/2; 1388/1; 1388/2; 1389/1; 1389/2; 1390/1; 1390/2; 1391/1; 1391/2; 1392/1; 1392/2; 1393/1; 1393/2; 1394; 1395/1; 1395/2; 1396/1; 1396/2; 1397/1; 1397/2; 1398; 1399/1; 1399/2; 1400/1; 1400/2; 1401/1; 1401/2; 1402/1; 1402/2; 1403/1; 1403/2; 1404/1; 1404/2; 1405/1; 1405/2; 1406/1; 1406/2; 1407/1; 1407/2; 1408/3; 1408/4; 1408/5; 1408/6; 1409/1; 1409/2; 1410/1; 1410/2; 1411/1; 1411/2; 1412/1; 1412/2; 1413/1; 1413/2; 1414/1; 1414/2; 1415/1; 1415/2; 1416/1; 1416/2; 1417/1; 1417/2; 1418/1; 1418/2; 1419/1; 1419/2; 1420/1; 1420/2; 1421/1; 1421/2; 1423-1441; 1442/1; 1442/2; 1443/1; 1443/2; 1444/1; 1444/2; 1445/1; 1445/2; 1446/1; 1446/2; 1446/3; 1446/4; 1447/1; 1447/2; 1448/1; 1448/2; 1449/1; 1449/2; 1450/1; 1450/2; 1451/1;		
--	--	--	--	---	--	--

				1451/2; 1452/1; 1452/2; 1453/1; 1453/2; 1454/1; 1454/2; 1455/1; 1455/2; 1456/1; 1456/2; 1457/1; 1457/2; 1458/1; 1458/2; 1459/1; 1459/2; 1460/1; 1460/2; 1461/1; 1461/2; 1462/1; 1462/2; 1463/1; 1463/2; 1464/1; 1464/2; 1465/1; 1465/2; 1466/1; 1466/2; 1467/1; 1467/2; 1468/1; 1468/2; 1469/1; 1469/2; 1470/1; 1470/2; 1471/1; 1471/2; 1472/1; 1472/2; 1473/1; 1473/2; 1474/1; 1474/2; 1475/1; 1475/2; 1476/1; 1476/2; 1477/1; 1477/2; 1478/1; 1478/2; 1479/1; 1479/2; 1480/1; 1480/2; 1481/1; 1481/2; 1482/1; 1482/2; 1483/1; 1483/2; 1484/1; 1484/2; 1485/1; 1485/2; 1486/1; 1486/2; 1487/1; 1487/2; 1488/1; 1488/2; 1489/1; 1489/2; 1490/1; 1490/2; 1491/1; 1491/2; 1492/1; 1492/2; 1493/1; 1493/2; 1494/1; 1494/2; 1495/1; 1495/2; 1496/1; 1496/2; 1497/1; 1497/2; 1498-1507; 1508/1; 1508/2; 1509-1516; 1517/1; 1518-1568; 1572-1590; 1592-1624 1654; 1656; 1658; 1660; 1662; 1664; 1666; 1668; 1670; 1671; 1673; 1675; 1677; 1679; 1681; 1683; 1685; 1687; 1693; 1694; 1755-1811; 1816; 1958; 1962/1; 1962/2; 1962/3; 1965/1; 1965/2; 1969; 1972; 1973; 1986; 1988; 1991-2001; 2016; 2018; AR_2.1963; AR_2.1964; AR_2.1966; AR_2.1967; AR_2.1968; AR_2.1970/1 i AR_2.1970/2; AR_2.1971;		
--	--	--	--	--	--	--

				<p>Obręb Strożyska_AR_2: 1/1; 1/2; 2; 3/1; 3/2; 4; 5/1; 5/2; 6/1; 6/2; 7-13; 14/1; 14/2; 15-18; 50-71;</p> <p>Obręb Szczerbaków: 1-4; 5/1; 5/2; 6-9; 28; 29; 31; 36-47; 128/1; 129/1; 130/1; 133/1; 133/2; 134/1; 134/2; 135/1; 135/2; 137/1; 137/2; 138; 139; 142; 143/1; 143/2; 146; 170/1; 171/1; 248; 289-295; 296/1; 296/2; 297/2; 389; 402; 557-564; 615; 617-620; 649; 650; 654; 655; 716/1; 726/1;</p> <p>Obręb Szczytniki: 49; 50/1; 50/2; 51-72; 97-136; 155-162; 201; 209; 210; 218; 225/1; 234-236; 255-258; 269-275; 286; 377-394; 541; 543; 545; 547; 549; 551; 553; 555; 557; 559; 561; 563; 565; 567; 569; 571; 573; 737; 741; 784; 787; 790-793; 814; 848; 878; 885; 1479; 1486; 1487;</p> <p>Obręb Tur Dolny: 43; 45; 47; 49; 51; 53; 55; 57; 59; 61; 63; 65; 67; 69; 71; 73; 75; 77; 79; 81; 83; 85; 87; 89; 91; 93; 95; 97; 99; 101; 103; 105; 106; 108; 111; 112; 115; 116; 119; 120; 123; 124; 126; 128; 131; 132; 134; 136; 139; 140; 142; 144; 146; 148; 151; 152; 154; 157; 159; 161; 163; 165; 167; 169; 171; 173; 175; 177; 179; 181; 183; 185; 187; 189; 191; 193; 195; 197; 199; 201; 203; 205; 207; 209; 211; 213; 215; 217; 219; 482; 518-535; 697; 700; 705; 744/2; 747/2; 748/2; 751/2; 752/2; 755/2; 756/2; 757/2; 758/2; 759; 760; 761/2; 770/5; 771/4;</p>		
--	--	--	--	--	--	--

				<p>774/1; 775/1; 776/1; 786/14; 823/2; 824/2; 825/2; 826/2; 827/2; 828/2; 831/2; 838/3; 839/3; 840/2; 841-843; 845/2; 848/2; 849/2; 852/2; 853/2; 854; 941/2; 942/2; 943/2; 944/2; 945/2; 946/2; 947/2; 948/2; 949/2; 950/2; 951/2; 952/2; 953/2; 954/2; 955/2; 956/2; 957/2; 958/2; 959/2; 960/2; 961/2; 962/2; 963/2; 964/2; 965/2; 966/2; 967/2; 968/2; 969/2; 970/2; 971/2; 972/2; 973/1; 973/2; 974/1; 974/2; 975/1; 975/2; 976/2; 977-980; Obręb Tur Piaski: 494/1 ; 495/1; 496/1; 497/1; 498/1; 499/1; 500/1; 501/1; 502/1; 503/1; 505/1; 506/1; 507/1; 508/1; 509/1; 510/1; 511/1; 512/1; 513/1; 516/1; 517/1; 518/1; 519/1; 520/1; 521/1; 522/1; 523/1; 527/1; 528/1; 529/1; 530/1; 531/1; 532/1; 533/1; 534/1; 535/1; 536/1; 537/1; 538/1; 539/1; 540/1; 541/1; 542/1; 543/1; 544/1; 545/1; 546/1; 547/1; 548/1; 827/1; 864-869; 886- 888; Obręb Umianowice: 7; 8; 9; 10/1; 22-28; 30-34; 51-61; 44-49; 64-68; 68/2; 69-82; 149-178; 182; 183; 186-194; 199; 200; 202; 213; 214; 217-219; 221-227; 229; 230; 233- 238; 263-268; 241-259; 779-804; 815-817; 832-833; 934; 935; 1096- 1099; 1173-1187; 1191-1193; 1195; 1196; 1208-1213; 1217-1219; 1221- 1224; 1226-1233; 1248-1267; 1278- 1327; 1354; 1355; 1357-1366; 1382- 1388; 1407; 1409; 1410; 1417-1422;</p>		
--	--	--	--	---	--	--

				<p>1440; 1454; 1455; 1465; 1472; 1475; 1479-1481; 1493; 1504; 1506; Obręb Winiary Dolne: 181-187; Obręb Wiślica; 435/4; 896-899; 901- 910; 926; 971/3; 1207; 1260/2; Obręb Wojsławice: 2/1; 3/1; 4/1; 5/1; 6/1; 7; 8; 22/1; 23/1; 24/1; 32/1; 33/1; 34/1; 35/1; 36/1; 37/1; 38; 39/1; 40/1; 40/2; 41/1; 42/1; 42/2; 43/1; 44/1; 45/1; 47/1; 48/1; 49/1; 50/1; 51/1; 52/1; 53; 54/1; 55/1; 56/1; 57/1; 58/1; 59/1; 60/1; 63; 65; 66; 73/1; 77/1; 78/1; 79/1; 80/1; 80/2; 81/1; 82/1; 83/1; 84/1; 85/1; 95/1; 512/1; 515/1; 516/1; 517/1; 519/1; 530/1; 537/1; 538; 539/1; 540/1; Obręb Wola Zagojska: 33; 35/1; 35/2; 37; 39; 41; 43; 45; 47; 48; 50; 55-63; 104-107; Obręb Wólka Kawęcka: 300; 302- 309; 311/1; 311/2; 312-317; 318/1; 318/2; 319-323; 325-328; 329/3; 329/4; 329/5; 329/6; 330-339; 341- 348; Obręb Zakrzów: 56; 58; 60; 67; 69; 71-77; 79; 119-128; 157; 334; 337; 340; 343; 533; 589-592; 646; Obręb Żurawniki: 1; 3/1; 3/2; 4-8; 9/1; 11-16; 154-167; 181-186; 189- 194; ;298; 299/1; 299/2; 300-302; 303/1; 303/2; 305/2; 306-311; 340; 345-356; 358-360; 361/1; 361/2; 362/1; 362/2; 363/2; 364-395; 397; 398; 401; 403; 411-414; 443; 444; 446; 582; 670; 672; 680-693; 694/1; 694/2; 695; 719-722; 739; 763-765;</p>		
--	--	--	--	--	--	--



			813-815; 837-851; 876-881; 884; 889; 892; 894/3; 899.		
<b>Działania związane z ochroną czynną</b>					
<b>A2</b>	Koszenie z wywiezieniem biomasy (działanie fakultatywne <sup>1)</sup> ).	Zabieg koszenia przeprowadzać w terminie po 31 lipca od środka na zewnątrz powierzchni. Minimum 50% rocznie (optymalnie 90% - w tym przypadku z pozostawieniem pasów runi ok. 10%) w każdym roku na innej powierzchni; koszenie na wysokości 10 - 15 cm. Nie częściej niż dwa pokosy w roku lub prowadzić użytkowanie zgodne z wymogami pakietu rolnośrodowiskowego ukierunkowanego na ochronę ptaków.	Działki jak wyżej.	Działanie coroczne.	Właściciel lub wykonujący prawa właścicielskie na podstawie zobowiązania podjętego w związku z korzystaniem z programów wsparcia z tytułu obniżenia dochodowości albo na podstawie porozumienia zawartego z organem sprawującym nadzór nad obszarem Natura 2000.
<b>A4</b>	Wypas (działanie fakultatywne <sup>1)</sup> ).	Wypas zwierzętami gospodarskimi od 15 lipca do 15 października obsada do 1 i obciążeniem do 10 DJP/ha lub prowadzić użytkowanie zgodnie z wymogami pakietu rolnośrodowiskowego, ukierunkowanego na ochronę siedlisk ptaków będących przedmiotami ochrony w obszarze lub prowadzić użytkowanie	Działki jak wyżej.	Działanie coroczne.	Właściciel lub wykonujący prawa właścicielskie na podstawie zobowiązania podjętego w związku z korzystaniem z programów wsparcia z tytułu obniżenia dochodowości albo na podstawie porozumienia zawartego z organem

			zgodne z wymogami pakietu rolnośrodowiskowego ukierunkowanego na ochronę ptaków.			sprawującym nadzór nad obszarem Natura 2000.
<b>Działania związane z monitoringiem stanu przedmiotów ochrony oraz monitoringu realizacji celów działań ochronnych</b>						
	<b>C1</b>	Ocena stanu zachowania przedmiotów ochrony.	Zgodnie z obowiązującą metodyką.	Miejsca prowadzenia monitoringu zostaną wyznaczone w trakcie pierwszego monitoringu po ogólnej lustracji siedlisk gatunku w obszarze Natura 2000.	Zgodnie z terminami metodyki GIOŚ.	Sprawujący nadzór nad obszarem Natura 2000.
<b>A429</b> <i>Dendrocopos syriacus</i> dzięcioł białoszyi	<b>Działania związane z utrzymaniem lub modyfikacją metod gospodarowania</b>					
	<b>B2</b>	Zachowanie siedliska gatunku stanowiącego o przedmiot ochrony w obszarze (działanie obligatoryjne <sup>1)</sup> ).	Ekstensywne użytkowanie działek.	Obręb Motkowice: 748; 994/1; 996/7; 1221; 1222; 1336-1338; 1348; Obręb Umianowice: 797-804; Obręb Kowala: 104-114; 530-533; 535-537; 547; 1001; 1003; Obręb Krzyżanowice Dolne: 59; 60; 61/2; 62; 63/2; 64-71; 86/1; 88/1; 91/1; 93/1; 96; 97/1; 99-103; 121; Obręb Chroberz: 1003; 1235; 1238/2; 1302; 1312/1; Obręb Żurawniki: 362/2; 363/2; 399-401; 424; 582; Obręb Jurków_AR_2: 851; 922; Obręb Sielec: 228-235; 237; 240; 241; 251/2; Obręb Wiślica: 769; 789; 790/1; 793; 794/2; 795/1; 926; 1220; Obręb Koniecmoty: 182; 183; 238; 239; Obręb Łęka: 626; 701; Obręb Szczerbaków: 582; 584; 585; Pińczów obręb 11: 72;	Działanie coroczne.	Właściciel lub wykonujący prawa właścicielskie.

				Pińczów obręb 14: 148-151; Pińczów obręb 15: 297; 312; 338; Obręb Górki_AR_1: 92/5; Obręb Górki_AR_2: 246-252; Obręb Górki_AR_3: 8/9.		
<b>Działania związane z ochroną czynną</b>						
<b>A1 4</b>	Utrzymywanie kompleksów zadrzewień na działkach (działanie fakultatywne <sup>1)</sup> ).	Pozostawianie drzew o obwodzie w pierśnicy powyżej 50 cm oraz zwarcia podszytu na poziomie 40-60%.	Działki ewidencyjne jak wyżej.	Działanie coroczne.	Właściciel lub wykonujący prawa właścicielskie na podstawie porozumienia zawartego z organem sprawującym nadzór nad obszarem Natura 2000 a w odniesieniu do gruntów stanowiących własność Skarbu Państwa lub własność jednostek samorządu terytorialnego Zarządca nieruchomości w związku z wykonywaniem obowiązków z zakresu ochrony środowiska na podstawie przepisów prawa albo w przypadku braku tych przepisów na podstawie porozumienia zawartego z organem sprawującym nadzór nad obszarem Natura 2000.	

<b>Działania związane z monitoringiem stanu przedmiotów ochrony oraz monitoringu realizacji celów działań ochronnych</b>						
	<b>C1</b>	Ocena stanu zachowania przedmiotów ochrony.	Zgodnie z obowiązującą metodyką.	Miejsca prowadzenia monitoringu zostaną wyznaczone w trakcie pierwszego monitoringu po ogólnej lustracji siedlisk gatunku w obszarze Natura 2000.	Zgodnie z terminami metodyki GIOŚ.	Sprawujący nadzór nad obszarem Natura 2000.
<b>A028</b> <i>Ardea cinerea</i> czapla siwa	<b>Działania związane z utrzymaniem lub modyfikacją metod gospodarowania</b>					
<b>A136</b> <i>Charadrius dubius</i> sieweczka rzeczna	Przedmioty nie wymagają działań ochronnych związanych z ochroną czynną oraz z utrzymaniem lub modyfikacją metod gospodarowania.					
<b>A168</b> <i>Actitis hypoleucos</i> brodziec piskliwy	<b>Działania związane z monitoringiem stanu przedmiotów ochrony oraz monitoringu realizacji celów działań ochronnych</b>					
	<b>C1</b>	Ocena stanu zachowania przedmiotów ochrony.	Zgodnie z obowiązującą metodyką.	Miejsca prowadzenia monitoringu zostaną wyznaczone w trakcie pierwszego monitoringu po ogólnej lustracji siedlisk gatunku w obszarze Natura 2000.	Zgodnie z terminami metodyki GIOŚ.	Sprawujący nadzór nad obszarem Natura 2000.
<b>A004</b> <i>Tachybaptus ruficollis</i> perkozek	<b>Działania związane z utrzymaniem lub modyfikacją metod gospodarowania</b>					
<b>A005</b> <i>Podiceps cristatus</i> perkoz dwuczuby	<b>B2</b>	Zachowanie siedliska gatunków stanowiących przedmioty ochrony w obszarze (działanie obligatoryjne <sup>1)</sup> ).	Utrzymanie powierzchni zbiorników.	Obręb Chotel Czerwony: 884; Obręb Górki_AR_3: 1/1 - 1/4; 3-5; 9/1-9/5; 11/8; 12; 14 -16; 22/2; 23; 25/1; 25/2; 27; 28/1 - 28/4; 35/2; 38; 40; 45-46; 48; Obręb Korytnica: 1993/2; 376; Obręb Młodzawy Duże: 810.	Działanie coroczne.	Właściciel lub wykonujący prawa właścicielskie.
<b>A006</b> <i>Podiceps grisegena</i> perkoz rdzawoszyi						
<b>A008</b> <i>Podiceps nigricollis</i> zausznik						
<b>A043</b> <i>Anser anser</i> gęgawa						
<b>A051</b> <i>Anas strepera</i> krakwa	<b>B9</b>	Zmiana sposobu hodowli ryb	Chów i hodowla ryb w stawach typu karpiego w ilości nie przekraczającej	Działki ewidencyjne jak wyżej.	Działanie coroczne.	Właściciel lub wykonujący prawa właścicielskie na

<p><b>A059</b> <i>Aythya ferina</i> głowienka <b>A061</b> <i>Aythya fuligula</i> czernica <b>A118</b> <i>Rallus aquaticus</i> wodnik <b>A123</b> <i>Gallinula chloropus</i> kokoszka <b>A125</b> <i>Fulica atra</i> łyśka <b>A179</b> <i>Larus ridibundus</i> śmieszka</p>		(działanie fakultatywne <sup>1)</sup> ).	1,5 t/ha powierzchni użytkowej stawu, utrzymywanie lustra wody na stałym poziomie na stawach handlowych w okresie: 1 marca – 15 sierpnia.			podstawie zobowiązania podjętego w związku z korzystaniem z programów wsparcia z tytułu obniżenia dochodowości albo na podstawie porozumienia zawartego z organem sprawującym nadzór nad obszarem Natura 2000.
<p><b>A336</b> <i>Remiz pendulinus</i> remiz</p>	<b>B10</b>	Utrzymywanie roślinności wynurzonej na stawach (działanie fakultatywne <sup>1)</sup> ).	Utrzymywanie szuwarów w ilości od 16% do 40% ogólnej powierzchni stawów, pozostawienie istniejących wysp z szuwarami.	Działki ewidencyjne jak wyżej.	Działanie coroczne.	Właściciel lub wykonujący prawa właścicielskie na podstawie zobowiązania podjętego w związku z korzystaniem z programów wsparcia z tytułu obniżenia dochodowości albo na podstawie porozumienia zawartego z organem sprawującym nadzór nad obszarem Natura 2000.
	<b>B11</b>	Utrzymanie kęp drzew i krzewów (działanie fakultatywne <sup>1)</sup> ).	Pozostawianie na wyspach i groblach drzew i skupisk krzewów.	Działki ewidencyjne jak wyżej.	Działanie coroczne.	Właściciel lub wykonujący prawa właścicielskie na podstawie zobowiązania podjętego w związku z korzystaniem z programów wsparcia

						z tytułu obniżenia dochodowości albo na podstawie porozumienia zawartego z organem sprawującym nadzór nad obszarem Natura 2000.
<b>Działania związane z monitoringiem stanu przedmiotów ochrony oraz monitoringu realizacji celów działań ochronnych</b>						
	<b>C1</b>	Ocena stanu zachowania przedmiotów ochrony.	Zgodnie z obowiązującą metodyką.	Obręb Chotel Czerwony: 884; Obręb Górki_AR_3: 1/1 - 1/4; 3-5; 9/1-9/5; 11/8; 12; 14 -16; 22/2; 23; 25/1; 25/2; 27; 28/1 - 28/4; 35/2; 38; 40; 45-46; 48; Obręb Korytnica: 1993/2; 376; Obręb Młodzawy Duże: 810  Powyższe działki ewidencyjne określają miejsca w rejonie których należy prowadzić monitoring ptaków.	Zgodnie z terminami metodyki GIOŚ.	Sprawujący nadzór nad obszarem Natura 2000.
<b>A053</b> <i>Anas platyrhynchos</i> krzyżówka	Przedmiot ochrony nie wymaga działań ochronnych związanych z ochroną czynną oraz z utrzymaniem lub modyfikacją metod gospodarowania.					
<b>Działania związane z monitoringiem stanu przedmiotów ochrony oraz monitoringu realizacji celów działań ochronnych</b>						
	<b>C1</b>	Ocena stanu zachowania przedmiotów ochrony.	Zgodnie z obowiązującą metodyką.	Miejsca prowadzenia monitoringu zostaną wyznaczone w trakcie pierwszego monitoringu po ogólnej lustracji siedlisk gatunku w obszarze Natura 2000.	Zgodnie z terminami metodyki GIOŚ.	Sprawujący nadzór nad obszarem Natura 2000.
<b>A055</b> <i>Anas querquedula</i> cyranka	<b>Działania związane z utrzymaniem lub modyfikacją metod gospodarowania</b>					
<b>A056</b> <i>Anas clypeata</i> Płaskonos	<b>B2</b>	Zachowanie siedliska gatunków	Ekstensywne użytkowanie kośne, kośno-pastwiskowe, pastwiskowe.	Działki ewidencyjne jak w działaniach obligatoryjnych dla błotniaka łąkowego oraz derkacza.	Działanie coroczne.	Właściciel lub wykonujący prawa właścicielskie.

<p><b>A119</b> <i>Porzana porzana</i> kropiatka <b>A142</b> <i>Vanellus vanellus</i> czajka <b>A153</b> <i>Gallinago gallinago</i> kszyk <b>A156</b> <i>Limosa limosa</i> rycyk <b>A160</b> <i>Numenius arquata</i> kulik wielki <b>A162</b> <i>Tringa totanus</i> krwawodziób</p>		będących przedmiotom i ochrony w obszarze (działania obligatoryjne <sup>1)</sup> ).				
	<b>Działania związane z ochroną czynną</b>					
	<b>A2</b>	Koszenie z wywiezieniem biomasy (działanie fakultatywne <sup>1)</sup> ).	Zabieg koszenia przeprowadzać w terminie po 31 lipca od środka na zewnątrz powierzchni. Minimum 50% rocznie (optymalnie 90% - w tym przypadku z pozostawieniem pasów runi ok. 10%) w każdym roku na innej powierzchni; koszenie na wysokości 10 - 15 cm. Nie częściej niż dwa pokosy w roku lub prowadzić użytkowanie zgodne z wymogami pakietu rolnośrodowiskowego ukierunkowanego na ochronę ptaków.	Działki ewidencyjne jak w działaniach obligatoryjnych dla błotniaka łąkowego oraz derkacza.	Działanie ciągłe.	Właściciel lub wykonujący prawa właścicielskie na podstawie zobowiązania podjętego w związku z korzystaniem z programów wsparcia z tytułu obniżenia dochodowości albo na podstawie porozumienia zawartego z organem sprawującym nadzór nad obszarem Natura 2000.
<b>A4</b>	Wypas (działanie fakultatywne <sup>1)</sup> ).	Wypas zwierzętami gospodarskimi od 15 lipca do 15 października obsada do 1 i obciążeniem do 10 DJP/ha lub prowadzić użytkowanie zgodnie z wymogami pakietu rolnośrodowiskowego, ukierunkowanego na ochronę siedlisk ptaków	Działki ewidencyjne jak w działaniach obligatoryjnych dla błotniaka łąkowego oraz derkacza.	Działanie ciągłe.	Właściciel lub wykonujący prawa właścicielskie na podstawie zobowiązania podjętego w związku z korzystaniem z programów wsparcia z tytułu obniżenia dochodowości albo na	

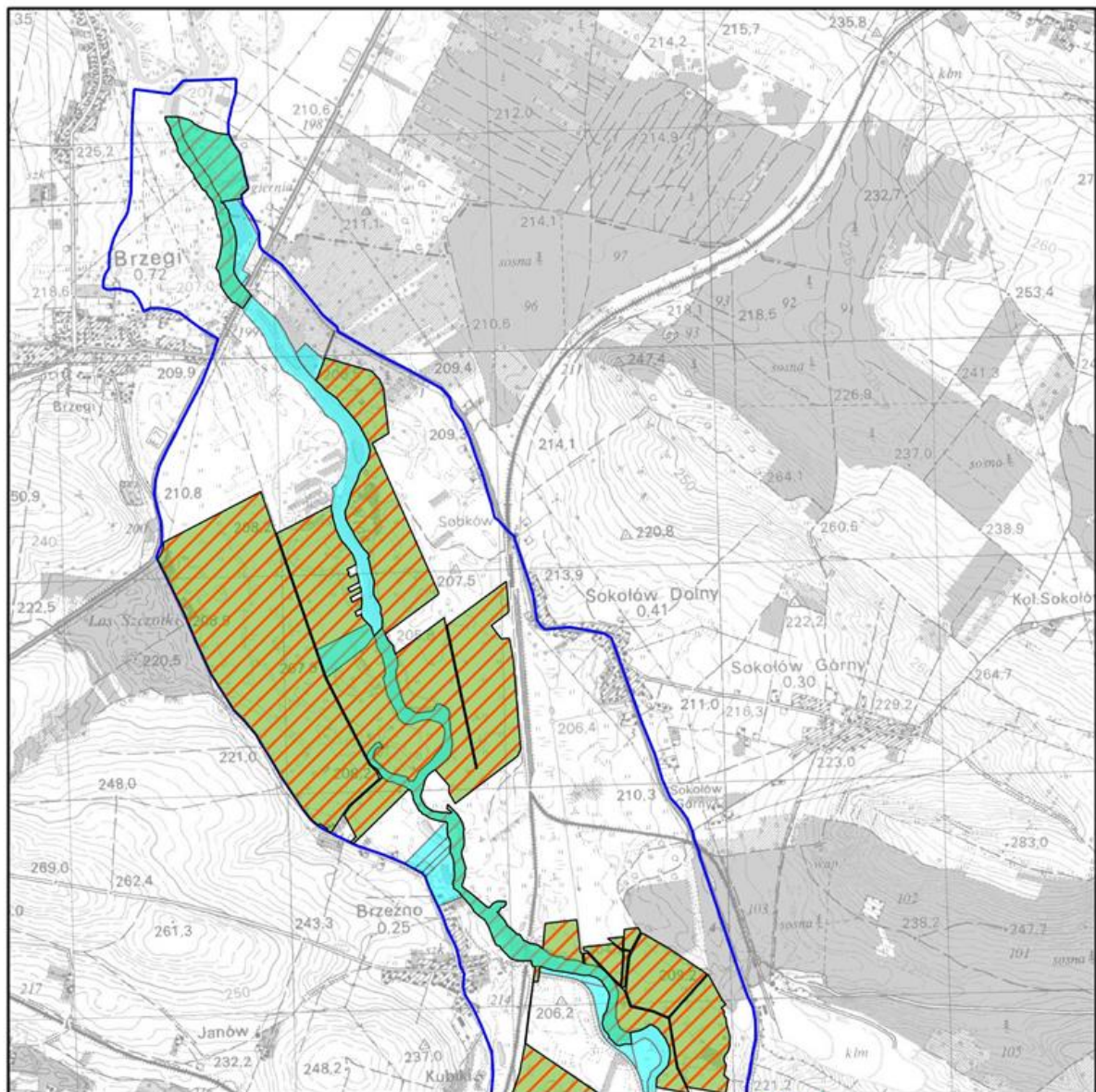
			będących przedmiotami ochrony w obszarze lub prowadzić użytkowanie zgodne z wymogami pakietu rolnośrodowiskowego ukierunkowanego na ochronę ptaków.			podstawie porozumienia zawartego z organem sprawującym nadzór nad obszarem Natura 2000.
<b>Działania związane z monitoringiem stanu przedmiotów ochrony oraz monitoringu realizacji celów działań ochronnych</b>						
	<b>C1</b>	Ocena stanu zachowania przedmiotów ochrony.	Zgodnie z obowiązującą metodyką.	Miejsca prowadzenia monitoringu zostaną wyznaczone w trakcie pierwszego monitoringu po ogólnej ilustracji siedlisk gatunku w obszarze Natura 2000.	Zgodnie z terminami metodyki GIOŚ.	Sprawujący nadzór nad obszarem Natura 2000.
<b>A070</b> <i>Mergus merganser</i> nurogęś	<b>Działania związane z utrzymaniem lub modyfikacją metod gospodarowania</b>					
	<b>A14</b>	Utrzymywanie kompleksów zadrzewień (działanie fakultatywne <sup>1)</sup> ).	Pozostawianie drzew o obwodzie w pierśnicy powyżej 50 cm oraz zwarcia podszytu na poziomie 40-60%.	Obręb Grotniki Małe: 1100; 1101/1; 1101/2; 1103; 1105; 1106; 1179-1185; 1202; 1207; 1210-1213; 1237; Obręb Łęka: 668-700; Obręb Grotniki Duże: 414; 472-475; 479; 480; 485-487; 491; 492/1; 492/2; 494; 497; 499-501; 505; 507-512; 814; 816; 817; Obręb Podraje: 52-55; Obręb Motkowice: 1279-1286; 1289; 1290/2; 747; Obręb Staniowice: 756; Obręb Nowe Kotlice: 1/1; 1/100; Obręb Mokrsko Dolne: 216; 217; 245; 246; 247/1; 654; 746/1; Obręb Sobków: 367/1; 367/2; 385/1; 457; 620/3; Obręb Brzeźno: 4; 18-20; 23; 168; 169; Obręb Brzegi: 184/2; 185; 589;	Działanie coroczne.	Właściciel lub wykonujący prawa właścicielskie na podstawie porozumienia zawartego z organem sprawującym nadzór nad obszarem Natura 2000 a w odniesieniu do gruntów stanowiących własność Skarbu Państwa lub własność jednostek samorządu terytorialnego Zarządca nieruchomości w związku z wykonywaniem obowiązków z zakresu ochrony środowiska na




				603/2; 636; Obręb Tokarnia: 891/1; 891/2.		podstawie przepisów prawa albo w przypadku braku tych przepisów na podstawie porozumienia zawartego z organem sprawującym nadzór nad obszarem Natura 2000.
<b>Działania związane z monitoringiem stanu przedmiotów ochrony oraz monitoringu realizacji celów działań ochronnych</b>						
	<b>C1</b>	Ocena stanu zachowania przedmiotów ochrony.	Zgodnie z obowiązującą metodyką.	Miejsca prowadzenia monitoringu zostaną wyznaczone w trakcie pierwszego monitoringu po ogólnej lustracji siedlisk gatunku w obszarze Natura 2000.	Zgodnie z terminami metodyki GIOŚ.	Sprawujący nadzór nad obszarem Natura 2000.
<b>Działania dla wszystkich przedmiotów ochrony</b>						
Wszystkie przedmioty ochrony	<b>D3</b>	Wykonanie monitoringu ssaków drapieżnych wywierających presję na przedmioty ochrony i stworzenie programu zarządzania ich populacjami w obszarze Natura 2000.	Na podstawie wykonanego monitoringu (np. metodą oceny sukcesu lęgowego ptaków lub chwytania ssaków drapieżnych w pułapki żywołowne) opracowanie dokumentacji określającej rodzaj i skalę presji, wraz z ewentualnym wskazaniem i wykonaniem działań ograniczających presję ssaków drapieżnych na przedmioty ochrony w obszarze Natura 2000.	Obręb Chotel Czerwony: 884; Obręb Górki_AR_3: 1/1 - 1/4; 3-5; 9/1-9/5; 11/8; 12; 14 -16; 22/2; 23; 25/1; 25/2; 27; 28/1 - 28/4; 35/2; 38; 40; 45-46; 48; Obręb Korytnica: 1993/2; 376; Obręb Młodzawy Duże: 810 Obręb Pasturka: 380; Obręb Skotniki Dolne: 1162/2; Obręb Sobowice: 1/1; Obręb Szczytniki: 105.  Powyższe działki ewidencyjne określają minimalną ilość miejsc w rejonie których należy prowadzić monitoring.	Do 5 lat od wejścia w życie zarządzenia.	Sprawujący nadzór nad obszarem Natura 2000.

	<b>B4</b>	Podniesienie świadomości ekologicznej mieszkańców w.	Przeprowadzenie prelekcji dla lokalnych społeczności dotyczących obszaru Natura 2000, w szczególności w zakresie działań ochronnych, sposobu gospodarowania i programów wsparcia. Działanie wykonywane w zależności od potrzeb. Zorganizowanie spotkań dla co najmniej 100 osób.	W obszarze Natura 2000 lub w jego najbliższym sąsiedztwie, w uzasadnionych przypadkach w miejscach dalej położonych.	W trakcie obowiązywania zarządzenia.	Sprawujący nadzór nad obszarem Natura 2000.

- 1) Podział na działania fakultatywne i obligatoryjne dotyczy tylko gruntów wchodzących w skład gospodarstw rolnych. W przypadku stwierdzenia w obszarze Natura 2000 występowania przedmiotu ochrony na działkach nie wskazanych w planie zadań ochronnych, po wykonaniu ekspertyzy przyrodniczej można realizować działania ochronne zgodne z niniejszym zarządzeniem właściwe dla stwierdzonego siedliska lub gatunku. W obrębie działek ewidencyjnych wskazanych w zarządzeniu ekspert przyrodniczy może wydzielić odrębne działki siedliskowe, na których realizowane będą różne działania dla poszczególnych przedmiotów ochrony. Działki ewidencyjne oraz pododdziały leśne określające teren realizacji wskazano na podstawie danych katastralnych uzyskanych z Agencji Restrukturyzacji i Modernizacji Rolnictwa (luty 2010 r.).

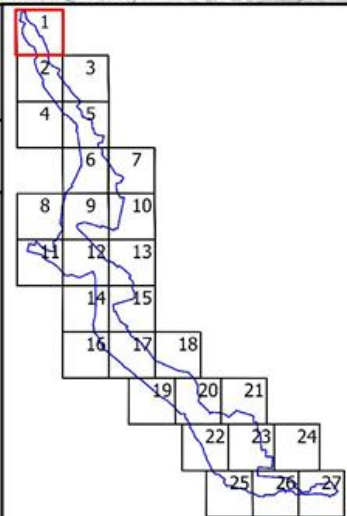


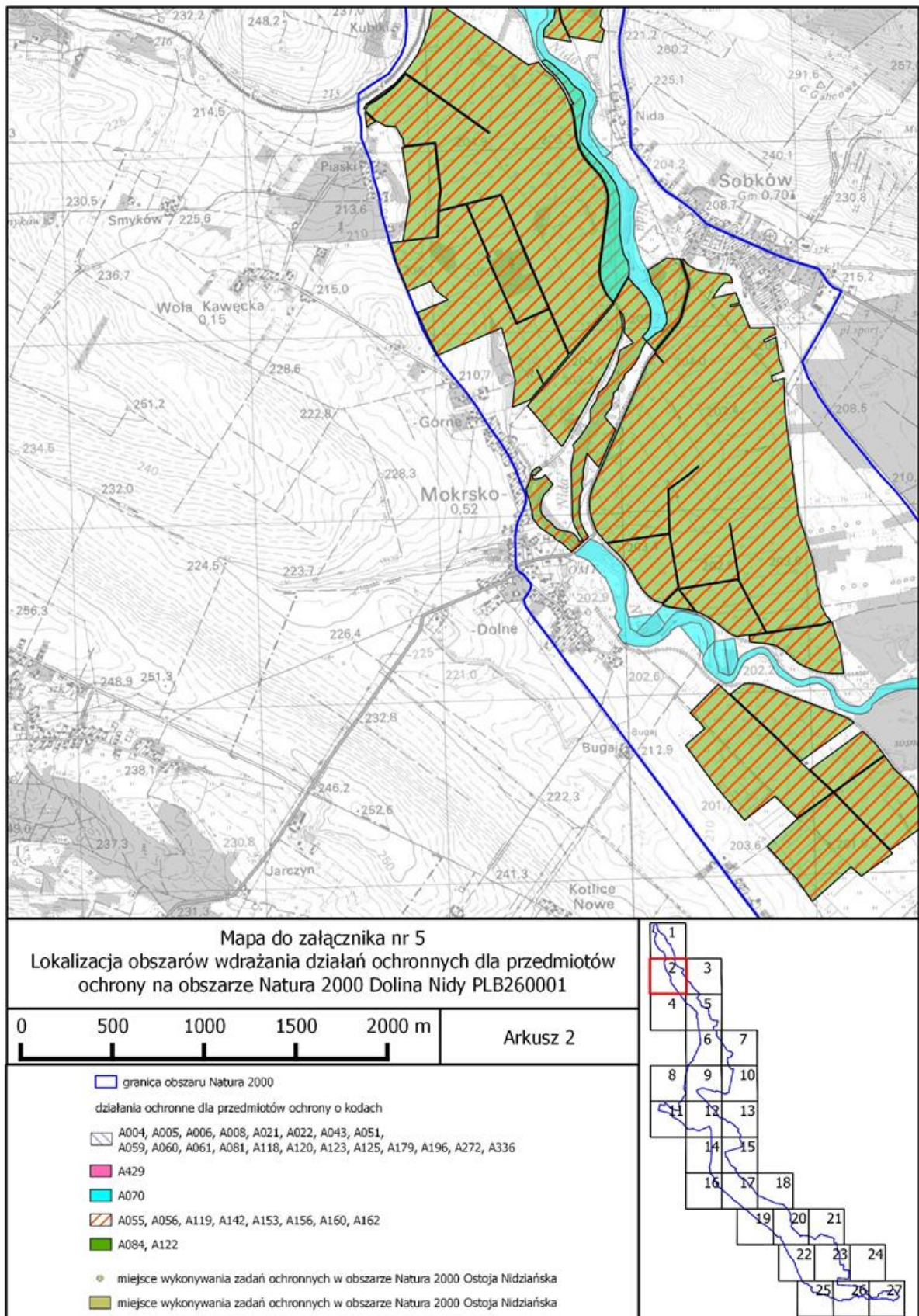
Mapa do załącznika nr 5  
Lokalizacja obszarów wdrażania działań ochronnych dla przedmiotów  
ochrony na obszarze Natura 2000 Dolina Nidy PLB260001



Arkusz 1

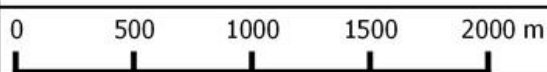
- granica obszaru Natura 2000
- działania ochronne dla przedmiotów ochrony o kodach
- A004, A005, A006, A008, A021, A022, A043, A051, A059, A060, A061, A081, A118, A120, A123, A125, A179, A196, A272, A336
- A429
- A070
- A055, A056, A119, A142, A153, A156, A160, A162
- A084, A122
- miejsce wykonywania zadań ochronnych w obszarze Natura 2000 Ostoja Nidziańska
- miejsce wykonywania zadań ochronnych w obszarze Natura 2000 Ostoja Nidziańska





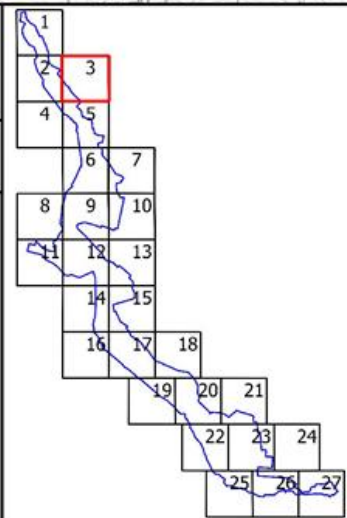


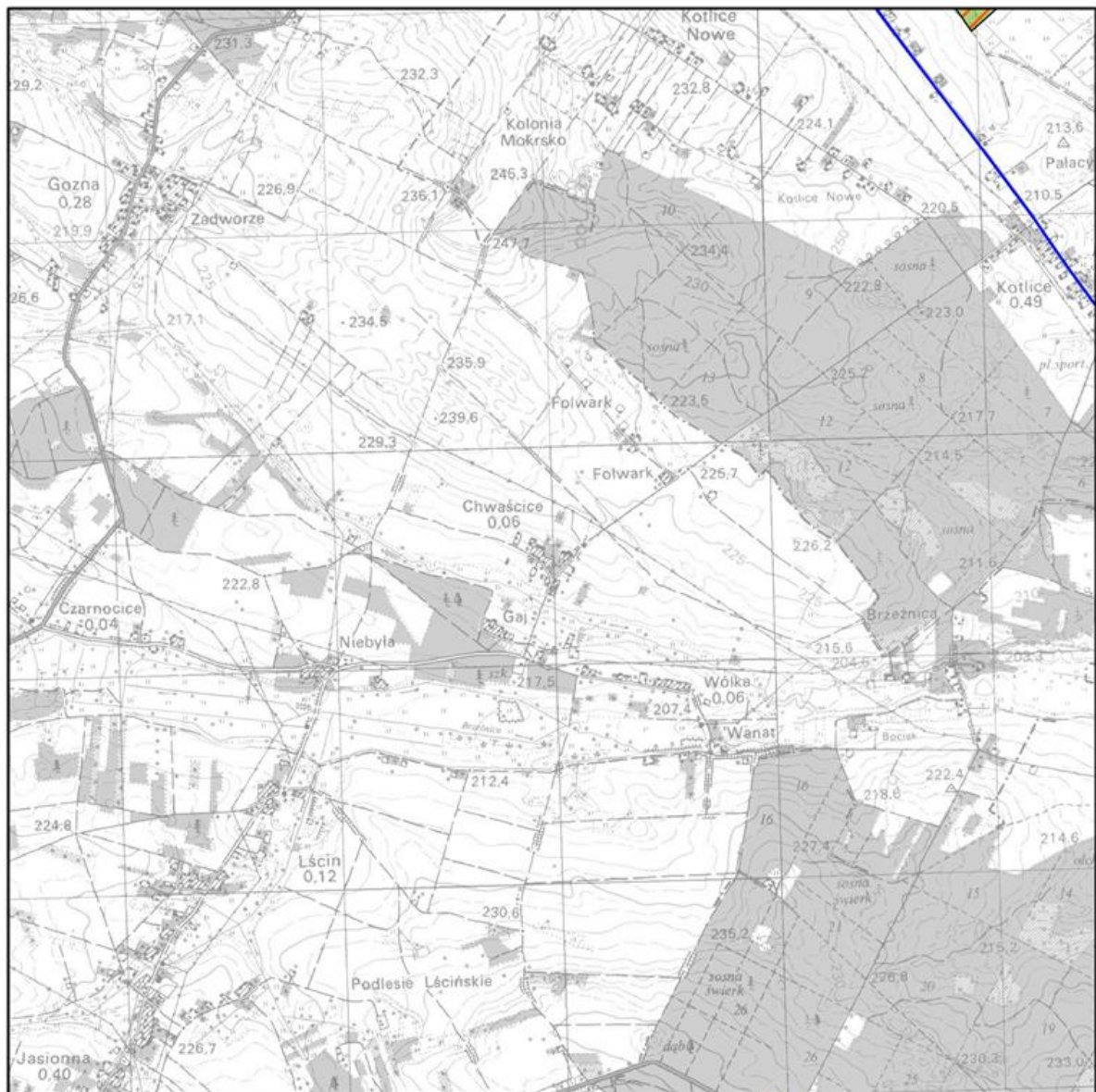
Mapa do załącznika nr 5  
Lokalizacja obszarów wdrażania działań ochronnych dla przedmiotów  
ochrony na obszarze Natura 2000 Dolina Nidy PLB260001



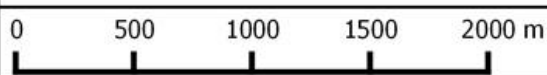
Arkusz 3

- granica obszaru Natura 2000
- działania ochronne dla przedmiotów ochrony o kodach
- A004, A005, A006, A008, A021, A022, A043, A051, A059, A060, A061, A081, A118, A120, A123, A125, A179, A196, A272, A336
- A429
- A070
- A055, A056, A119, A142, A153, A156, A160, A162
- A084, A122
- miejsce wykonywania zadań ochronnych w obszarze Natura 2000 Ostoja Nidziańska
- miejsce wykonywania zadań ochronnych w obszarze Natura 2000 Ostoja Nidziańska



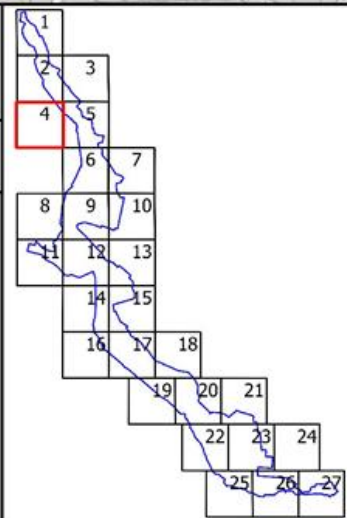


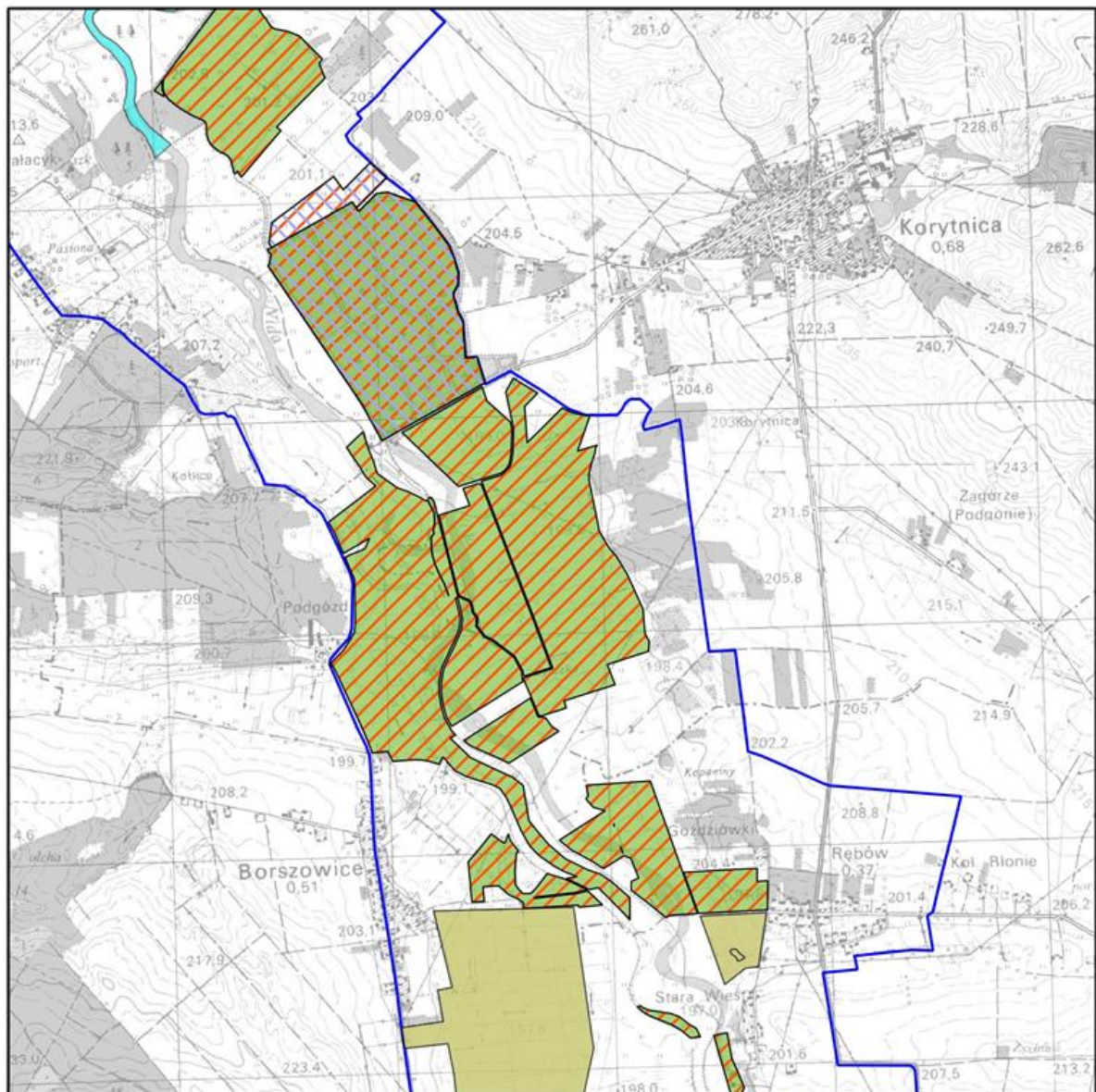
Mapa do załącznika nr 5  
Lokalizacja obszarów wdrażania działań ochronnych dla przedmiotów  
ochrony na obszarze Natura 2000 Dolina Nidy PLB260001



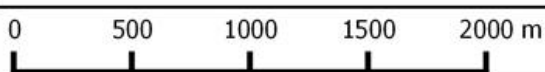
Arkusz 4

- granica obszaru Natura 2000
- działania ochronne dla przedmiotów ochrony o kodach
- A004, A005, A006, A008, A021, A022, A043, A051, A059, A060, A061, A081, A118, A120, A123, A125, A179, A196, A272, A336
- A429
- A070
- A055, A056, A119, A142, A153, A156, A160, A162
- A084, A122
- miejsce wykonywania zadań ochronnych w obszarze Natura 2000 Ostoja Nidziańska
- miejsce wykonywania zadań ochronnych w obszarze Natura 2000 Ostoja Nidziańska



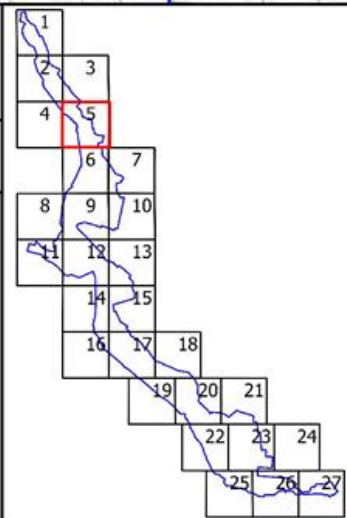


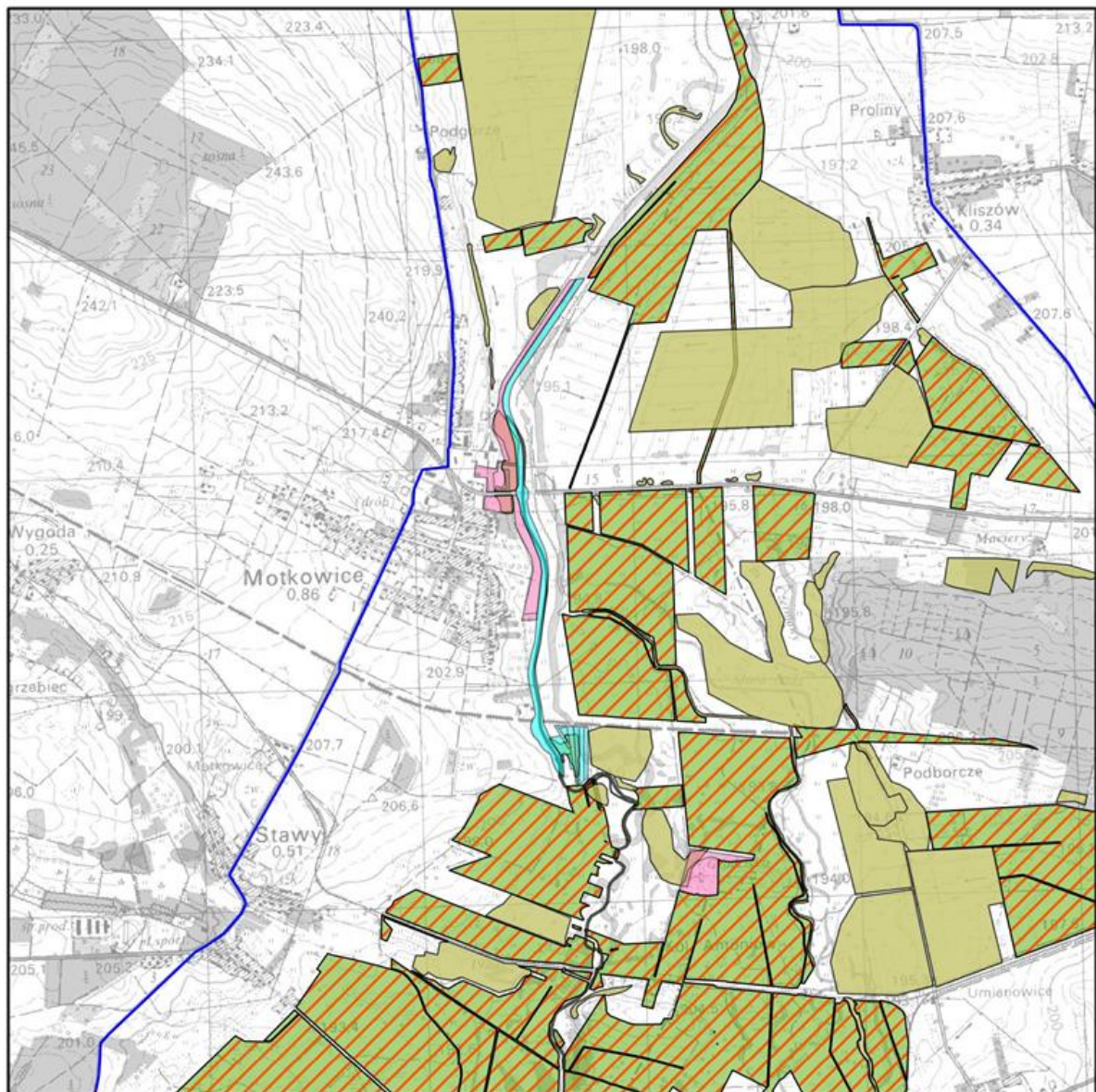
Mapa do załącznika nr 5  
Lokalizacja obszarów wdrażania działań ochronnych dla przedmiotów  
ochrony na obszarze Natura 2000 Dolina Nidy PLB260001



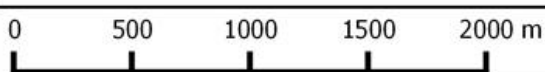
Arkusz 5

- granica obszaru Natura 2000
- działania ochronne dla przedmiotów ochrony o kodach
- A004, A005, A006, A008, A021, A022, A043, A051, A059, A060, A061, A081, A118, A120, A123, A125, A179, A196, A272, A336
- A429
- A070
- A055, A056, A119, A142, A153, A156, A160, A162
- A084, A122
- miejsce wykonywania zadań ochronnych w obszarze Natura 2000 Ostoja Nidziańska
- miejsce wykonywania zadań ochronnych w obszarze Natura 2000 Ostoja Nidziańska











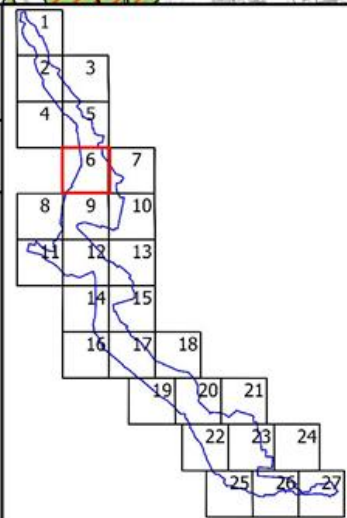


Mapa do załącznika nr 5  
Lokalizacja obszarów wdrażania działań ochronnych dla przedmiotów  
ochrony na obszarze Natura 2000 Dolina Nidy PLB260001

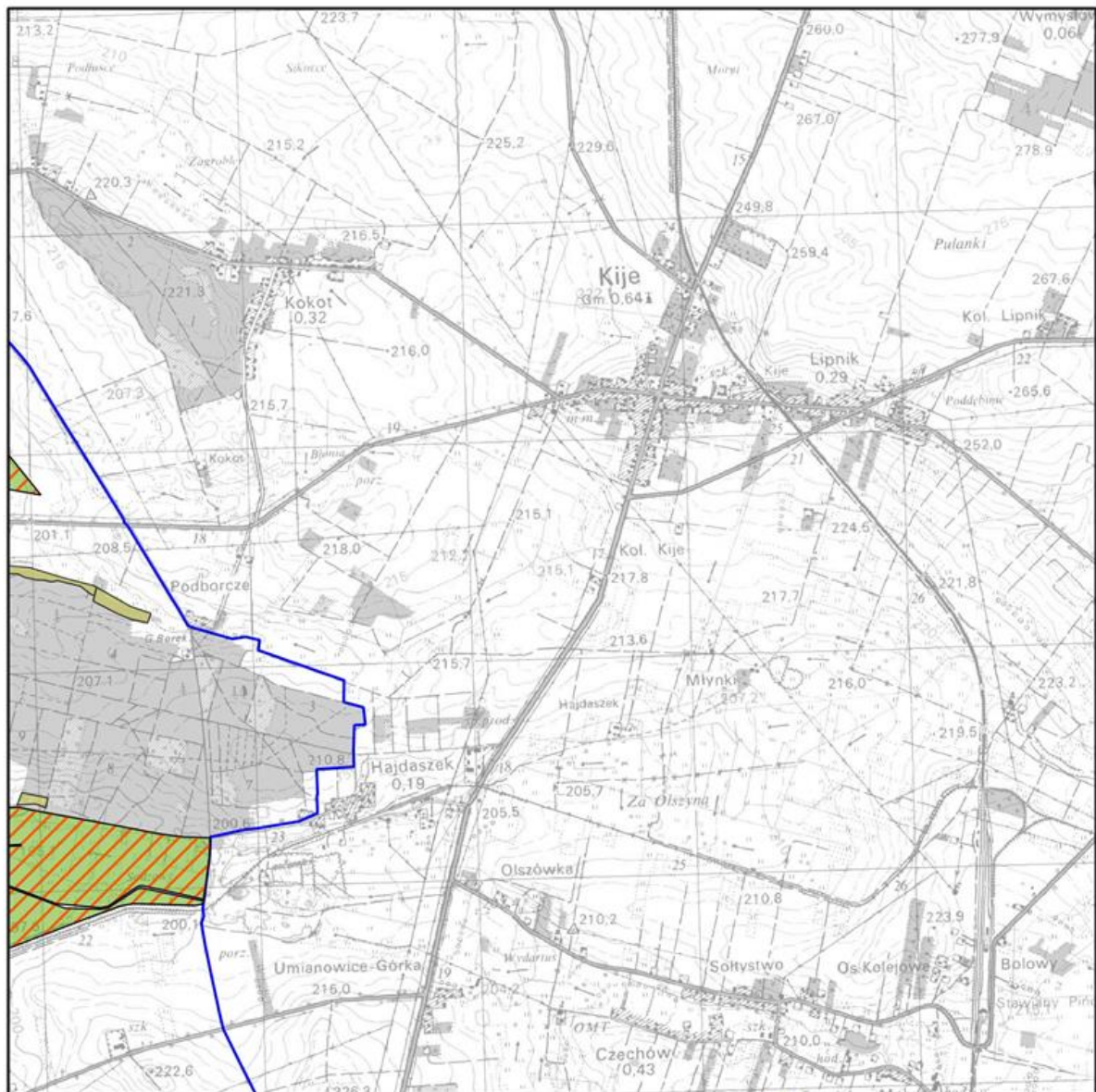


Arkusz 6

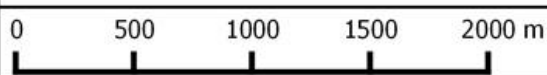
-  granica obszaru Natura 2000
- działania ochronne dla przedmiotów ochrony o kodach
-  A004, A005, A006, A008, A021, A022, A043, A051, A059, A060, A061, A081, A118, A120, A123, A125, A179, A196, A272, A336
-  A429
-  A070
-  A055, A056, A119, A142, A153, A156, A160, A162
-  A084, A122
-  • miejsce wykonywania zadań ochronnych w obszarze Natura 2000 Ostoja Nidziańska
-  • miejsce wykonywania zadań ochronnych w obszarze Natura 2000 Ostoja Nidziańska





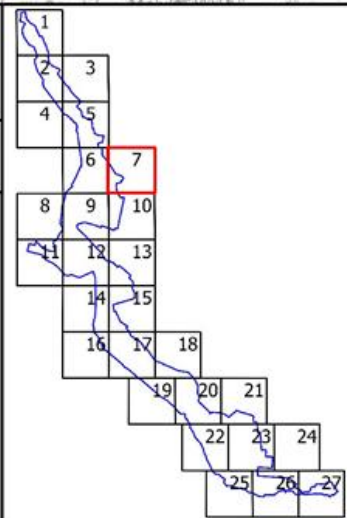


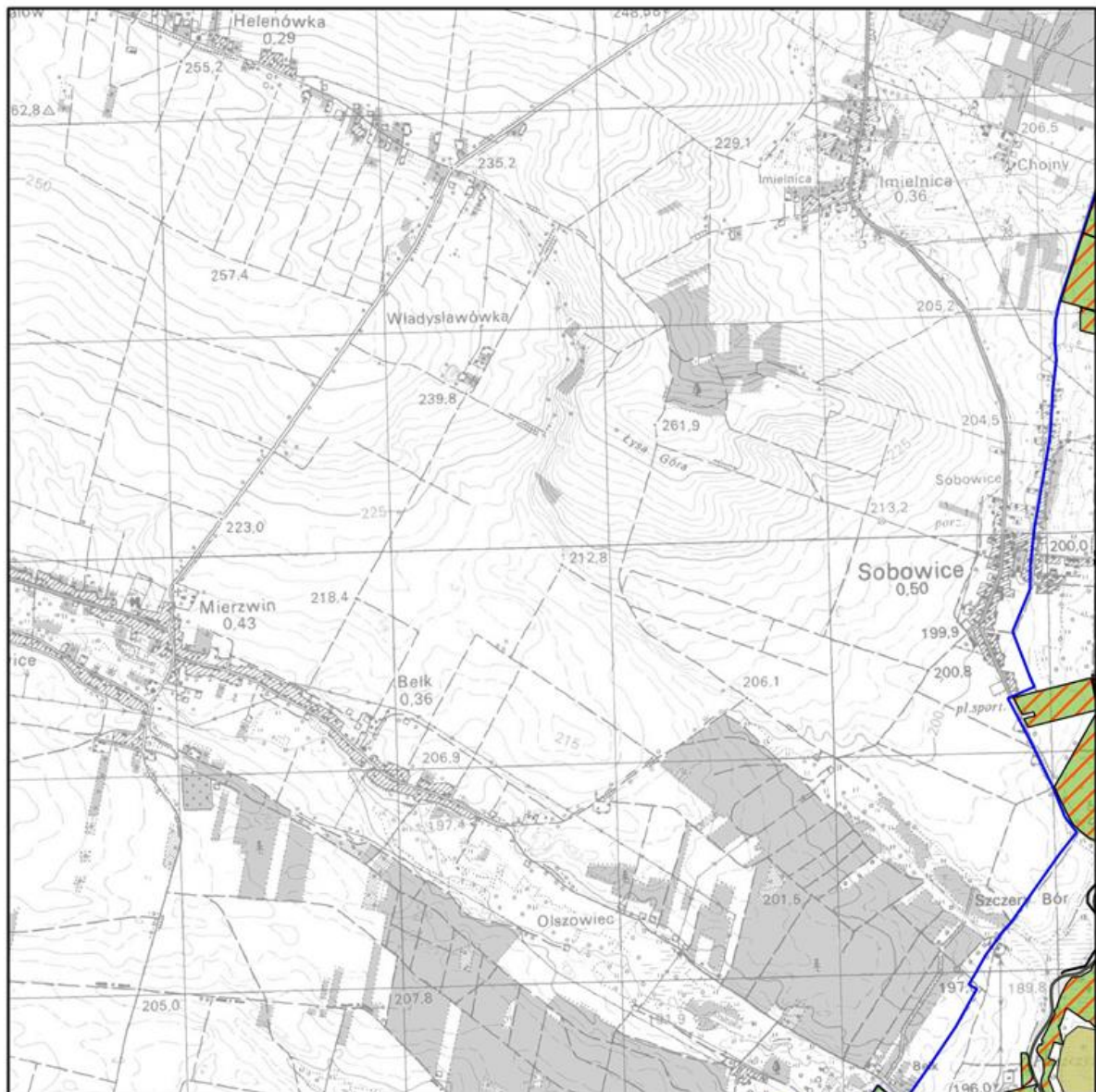
Mapa do załącznika nr 5  
Lokalizacja obszarów wdrażania działań ochronnych dla przedmiotów  
ochrony na obszarze Natura 2000 Dolina Nidy PLB260001



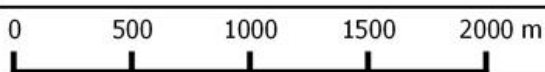
Arkusz 7

- granica obszaru Natura 2000
- działania ochronne dla przedmiotów ochrony o kodach
- A004, A005, A006, A008, A021, A022, A043, A051, A059, A060, A061, A081, A118, A120, A123, A125, A179, A196, A272, A336
- A429
- A070
- A055, A056, A119, A142, A153, A156, A160, A162
- A084, A122
- miejsce wykonywania zadań ochronnych w obszarze Natura 2000 Ostoja Nidziańska
- miejsce wykonywania zadań ochronnych w obszarze Natura 2000 Ostoja Nidziańska



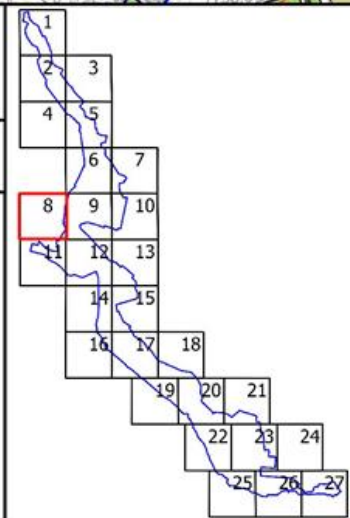


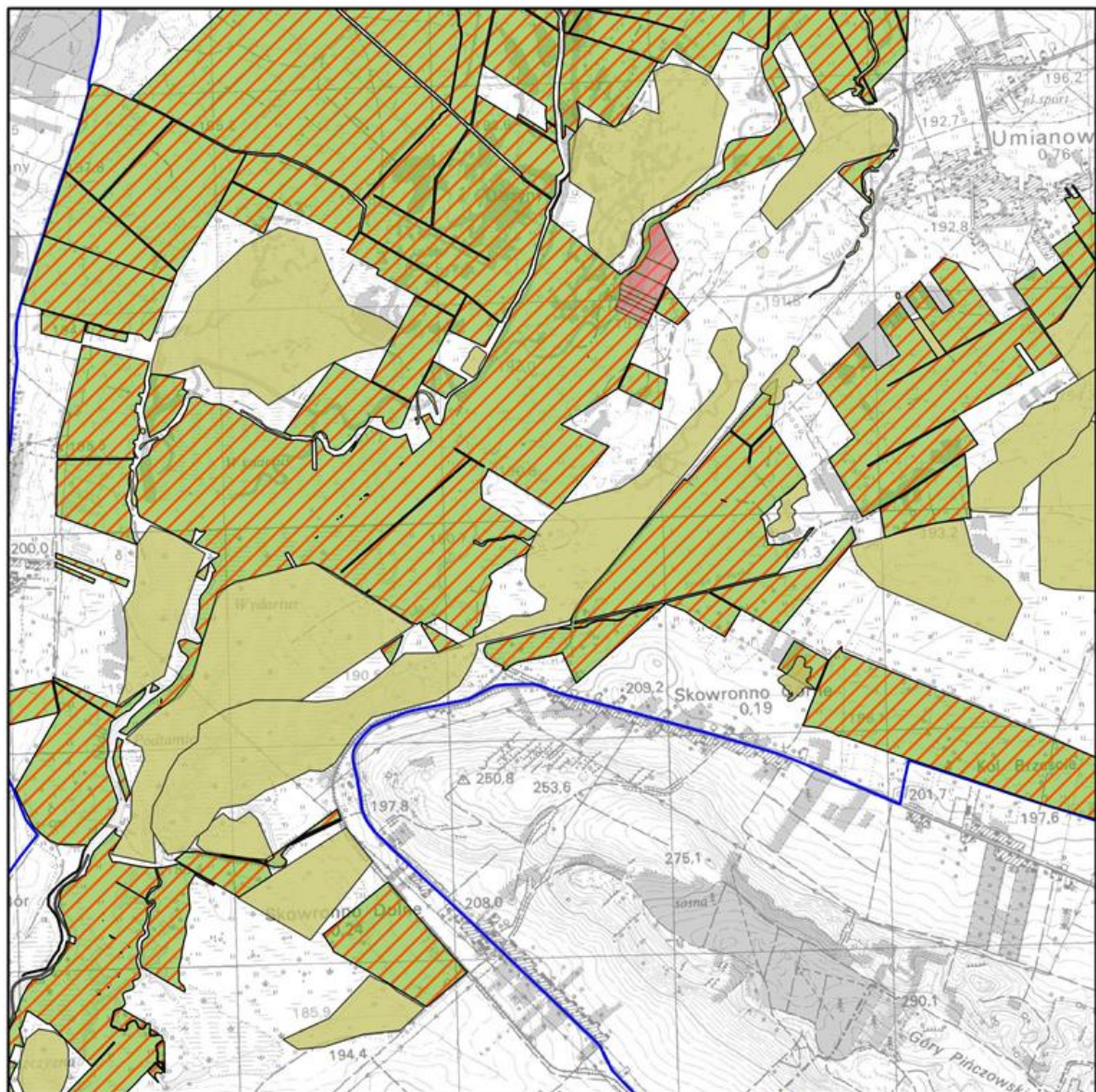
Mapa do załącznika nr 5  
Lokalizacja obszarów wdrażania działań ochronnych dla przedmiotów  
ochrony na obszarze Natura 2000 Dolina Nidy PLB260001




Arkusz 8

- granica obszaru Natura 2000
- działania ochronne dla przedmiotów ochrony o kodach
- A004, A005, A006, A008, A021, A022, A043, A051, A059, A060, A061, A081, A118, A120, A123, A125, A179, A196, A272, A336
- A429
- A070
- A055, A056, A119, A142, A153, A156, A160, A162
- A084, A122
- miejsce wykonywania zadań ochronnych w obszarze Natura 2000 Ostoja Nidziańska
- miejsce wykonywania zadań ochronnych w obszarze Natura 2000 Ostoja Nidziańska





Mapa do załącznika nr 5  
Lokalizacja obszarów wdrażania działań ochronnych dla przedmiotów  
ochrony na obszarze Natura 2000 Dolina Nidy PLB260001



Arkusz 9

granica obszaru Natura 2000

działania ochronne dla przedmiotów ochrony o kodach

A004, A005, A006, A008, A021, A022, A043, A051,  
A059, A060, A061, A081, A118, A120, A123, A125, A179, A196, A272, A336

A429

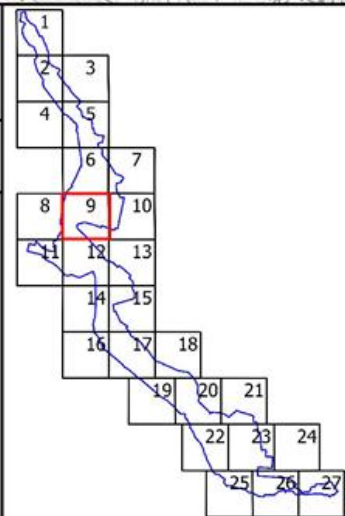
A070

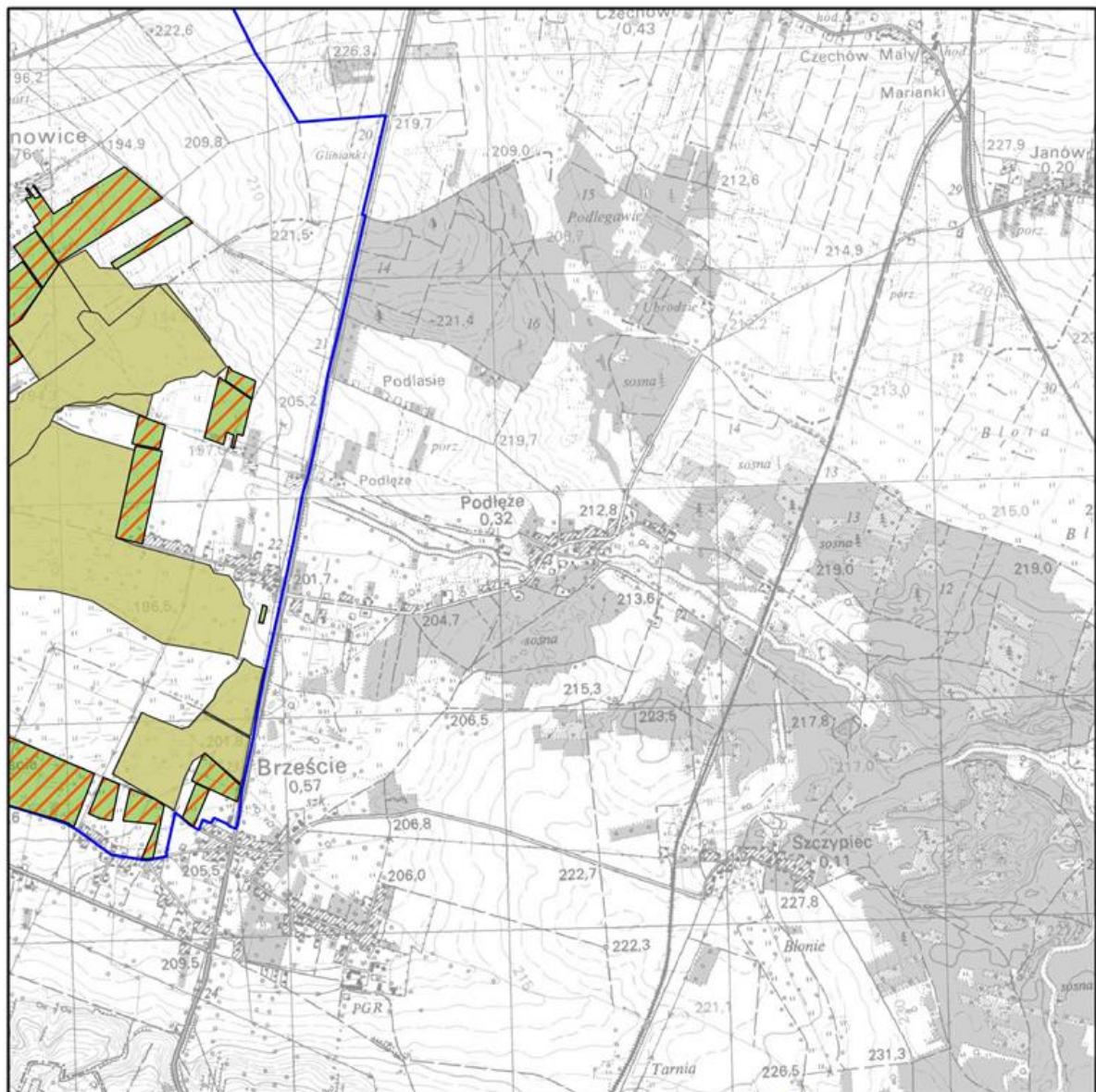
A055, A056, A119, A142, A153, A156, A160, A162

A084, A122

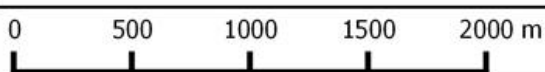
miejsce wykonywania zadań ochronnych w obszarze Natura 2000 Ostoja Nidziańska

miejsce wykonywania zadań ochronnych w obszarze Natura 2000 Ostoja Nidziańska











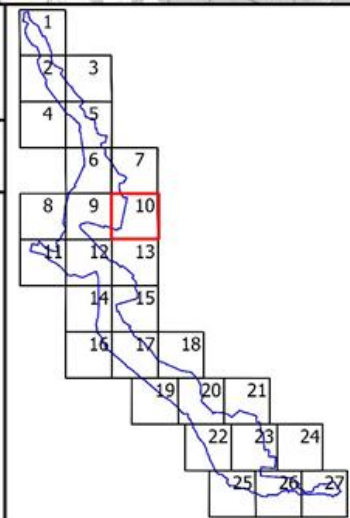


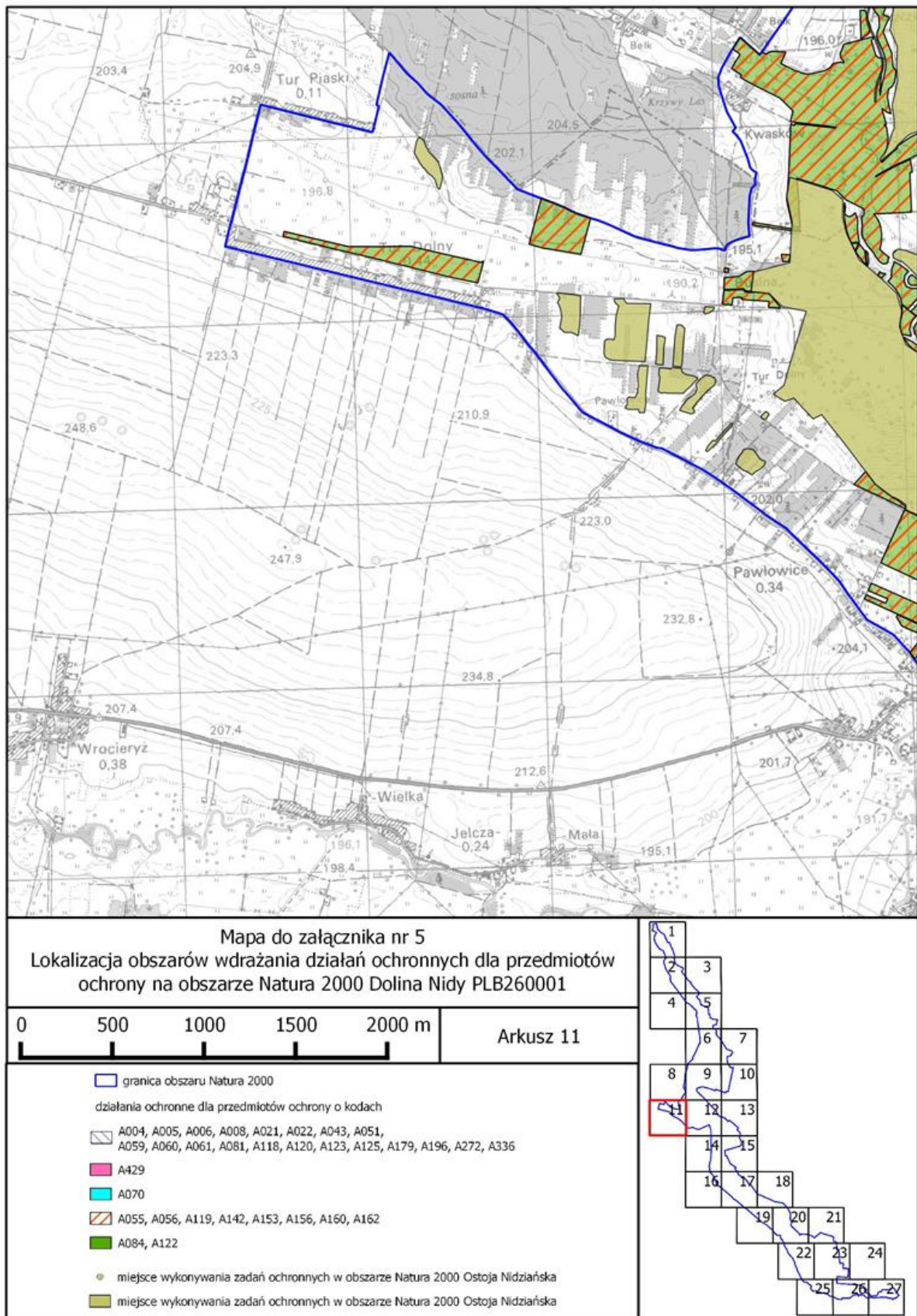
Mapa do załącznika nr 5  
Lokalizacja obszarów wdrażania działań ochronnych dla przedmiotów  
ochrony na obszarze Natura 2000 Dolina Nidy PLB260001

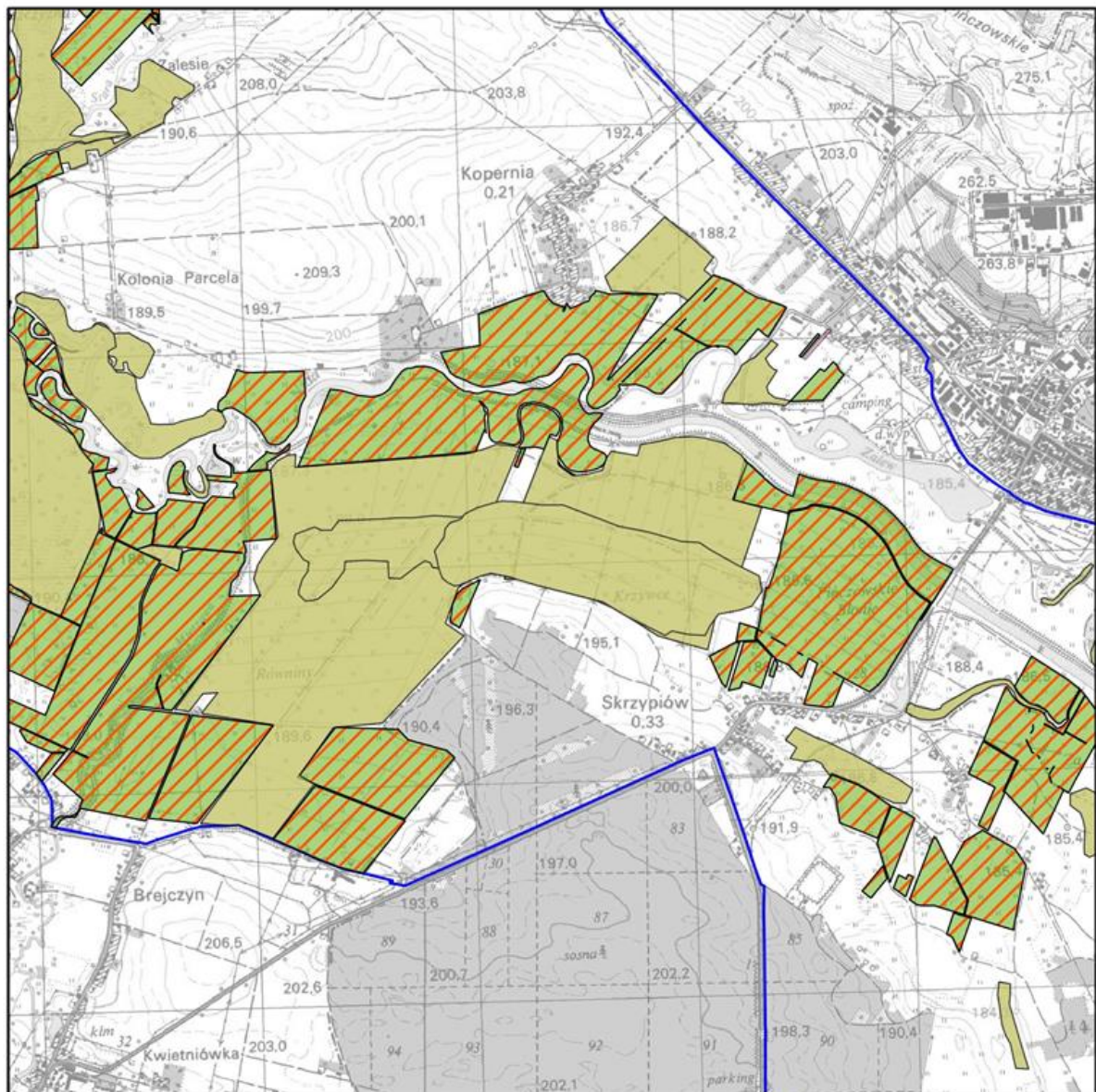


Arkusz 10

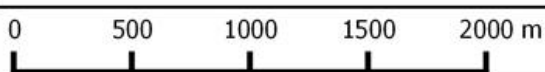
-  granica obszaru Natura 2000
- działania ochronne dla przedmiotów ochrony o kodach
-  A004, A005, A006, A008, A021, A022, A043, A051, A059, A060, A061, A081, A118, A120, A123, A125, A179, A196, A272, A336
-  A429
-  A070
-  A055, A056, A119, A142, A153, A156, A160, A162
-  A084, A122
-  miejsce wykonywania zadań ochronnych w obszarze Natura 2000 Ostoja Nidziańska
-  miejsce wykonywania zadań ochronnych w obszarze Natura 2000 Ostoja Nidziańska





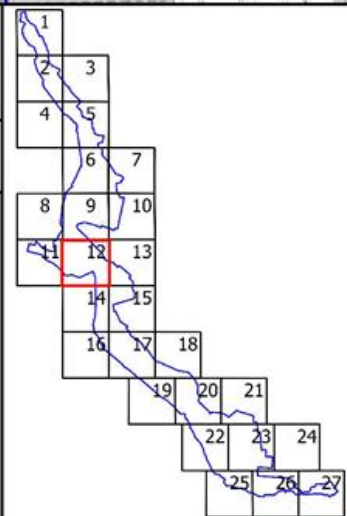


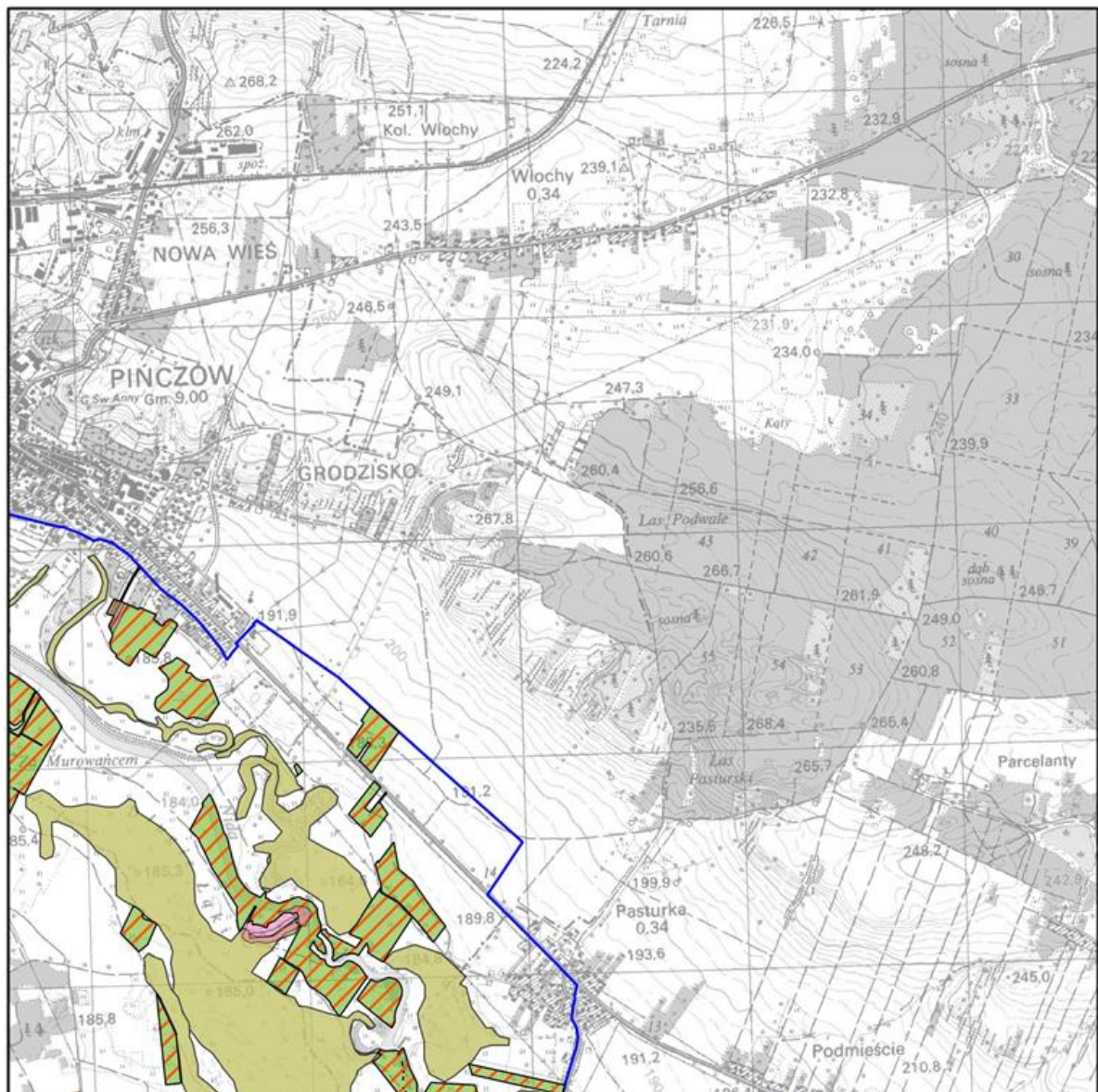
Mapa do załącznika nr 5  
Lokalizacja obszarów wdrażania działań ochronnych dla przedmiotów  
ochrony na obszarze Natura 2000 Dolina Nidy PLB260001




Arkusz 12

- granica obszaru Natura 2000
- działania ochronne dla przedmiotów ochrony o kodach
- A004, A005, A006, A008, A021, A022, A043, A051, A059, A060, A061, A081, A118, A120, A123, A125, A179, A196, A272, A336
- A429
- A070
- A055, A056, A119, A142, A153, A156, A160, A162
- A084, A122
- miejsce wykonywania zadań ochronnych w obszarze Natura 2000 Ostoja Nidziańska
- miejsce wykonywania zadań ochronnych w obszarze Natura 2000 Ostoja Nidziańska



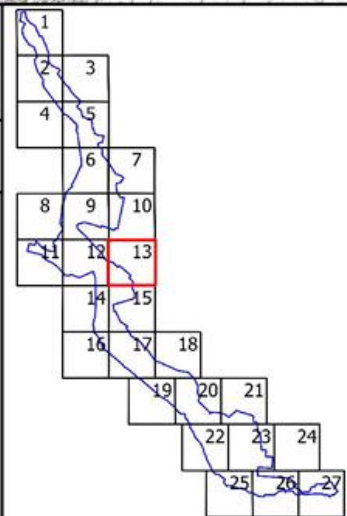


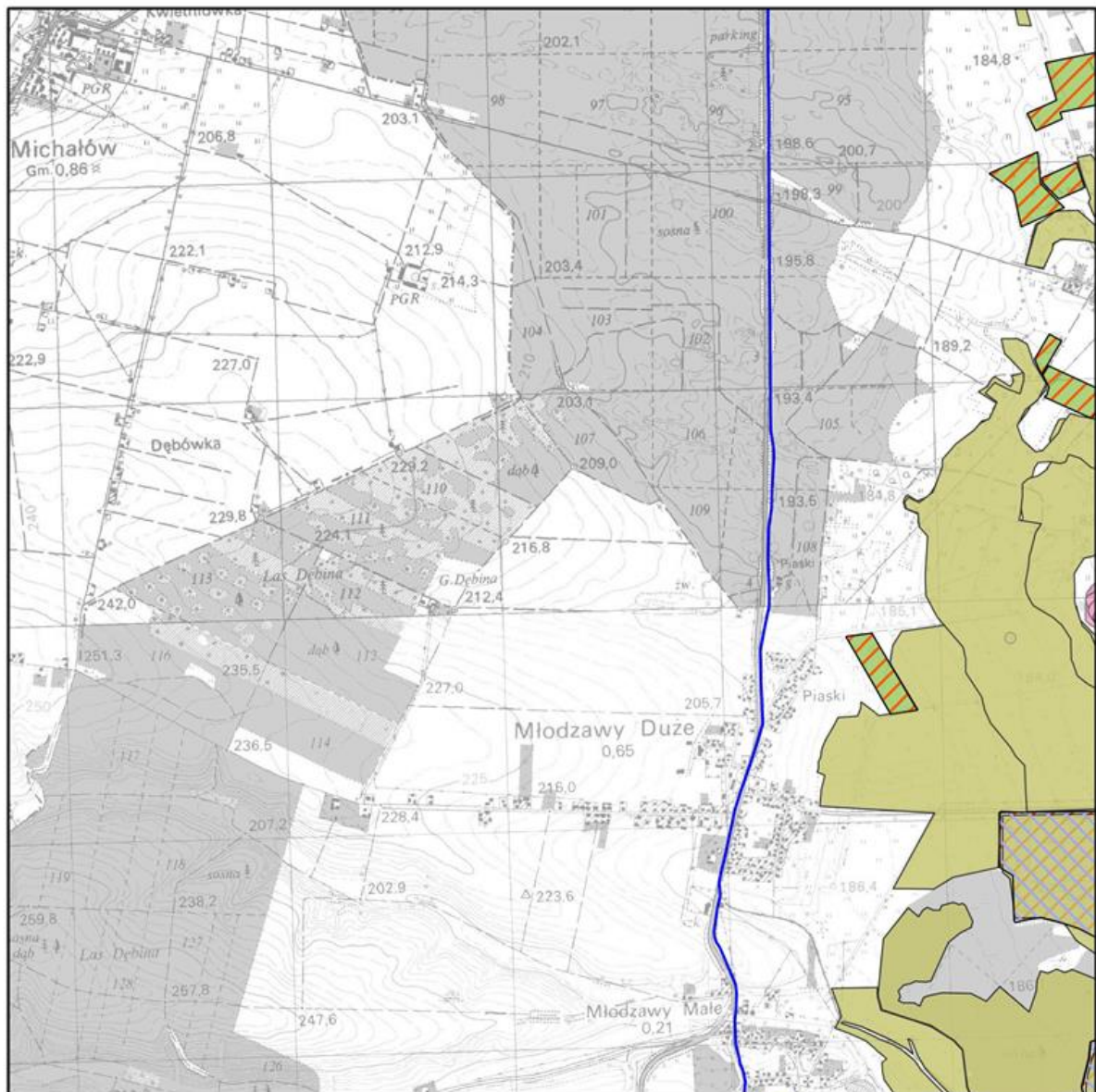
Mapa do załącznika nr 5  
Lokalizacja obszarów wdrażania działań ochronnych dla przedmiotów  
ochrony na obszarze Natura 2000 Dolina Nidy PLB260001




Arkusz 13

- granica obszaru Natura 2000
- działania ochronne dla przedmiotów ochrony o kodach
- A004, A005, A006, A008, A021, A022, A043, A051, A059, A060, A061, A081, A118, A120, A123, A125, A179, A196, A272, A336
- A429
- A070
- A055, A056, A119, A142, A153, A156, A160, A162
- A084, A122
- miejsce wykonywania zadań ochronnych w obszarze Natura 2000 Ostoja Nidziańska
- miejsce wykonywania zadań ochronnych w obszarze Natura 2000 Ostoja Nidziańska



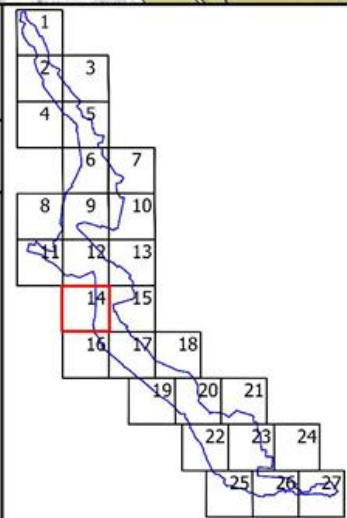


Mapa do załącznika nr 5  
Lokalizacja obszarów wdrażania działań ochronnych dla przedmiotów  
ochrony na obszarze Natura 2000 Dolina Nidy PLB260001

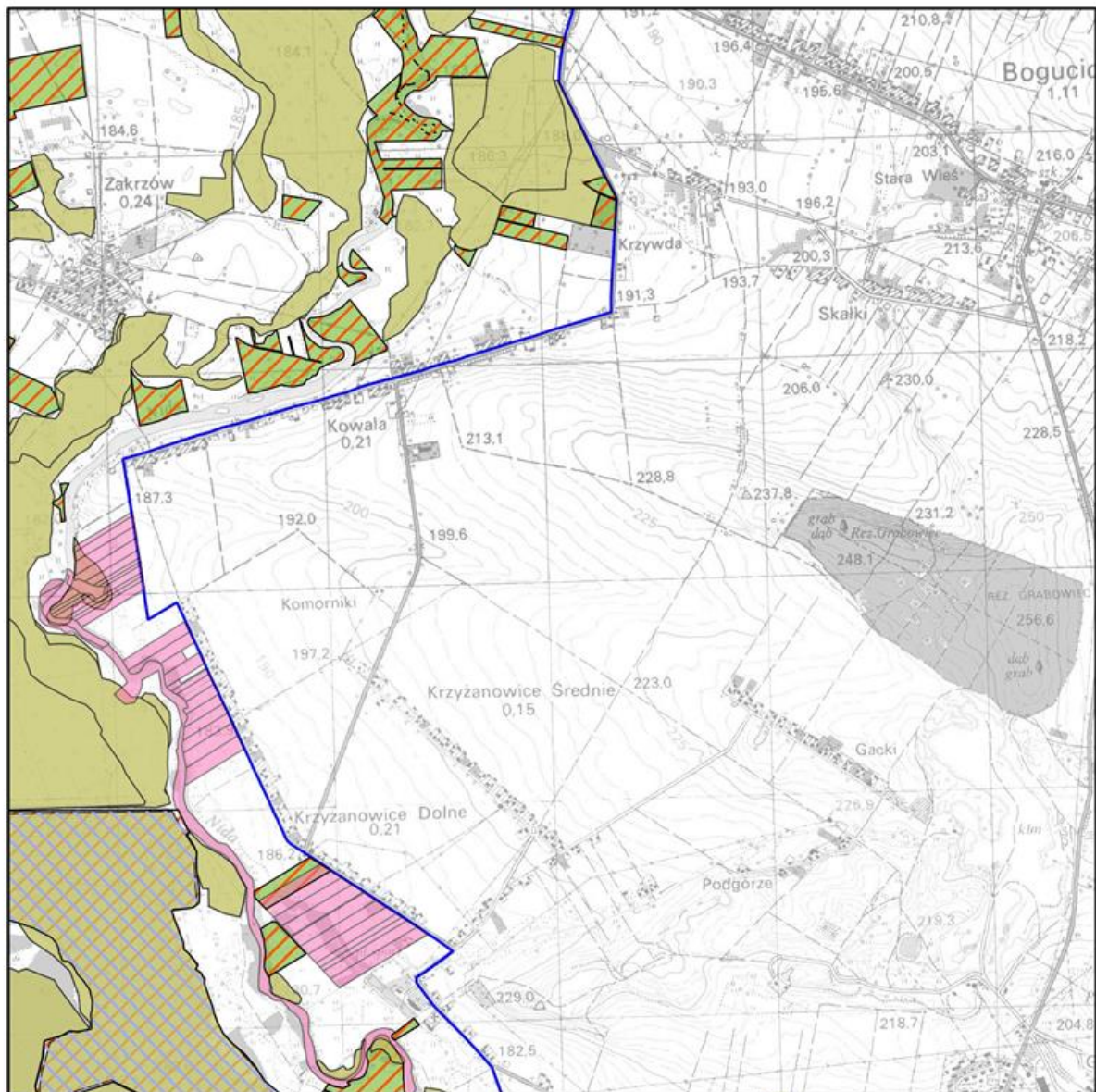


Arkusz 14


- granica obszaru Natura 2000
- działania ochronne dla przedmiotów ochrony o kodach
- A004, A005, A006, A008, A021, A022, A043, A051, A059, A060, A061, A081, A118, A120, A123, A125, A179, A196, A272, A336
- A429
- A070
- A055, A056, A119, A142, A153, A156, A160, A162
- A084, A122
- miejsce wykonywania zadań ochronnych w obszarze Natura 2000 Ostoja Nidziańska
- miejsce wykonywania zadań ochronnych w obszarze Natura 2000 Ostoja Nidziańska





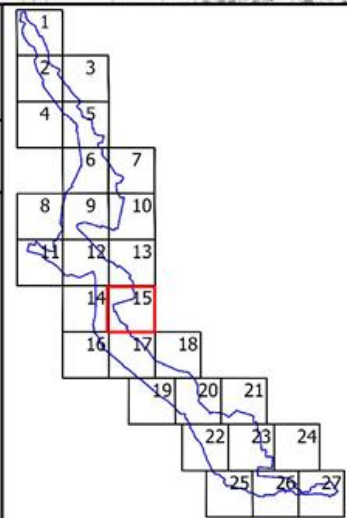


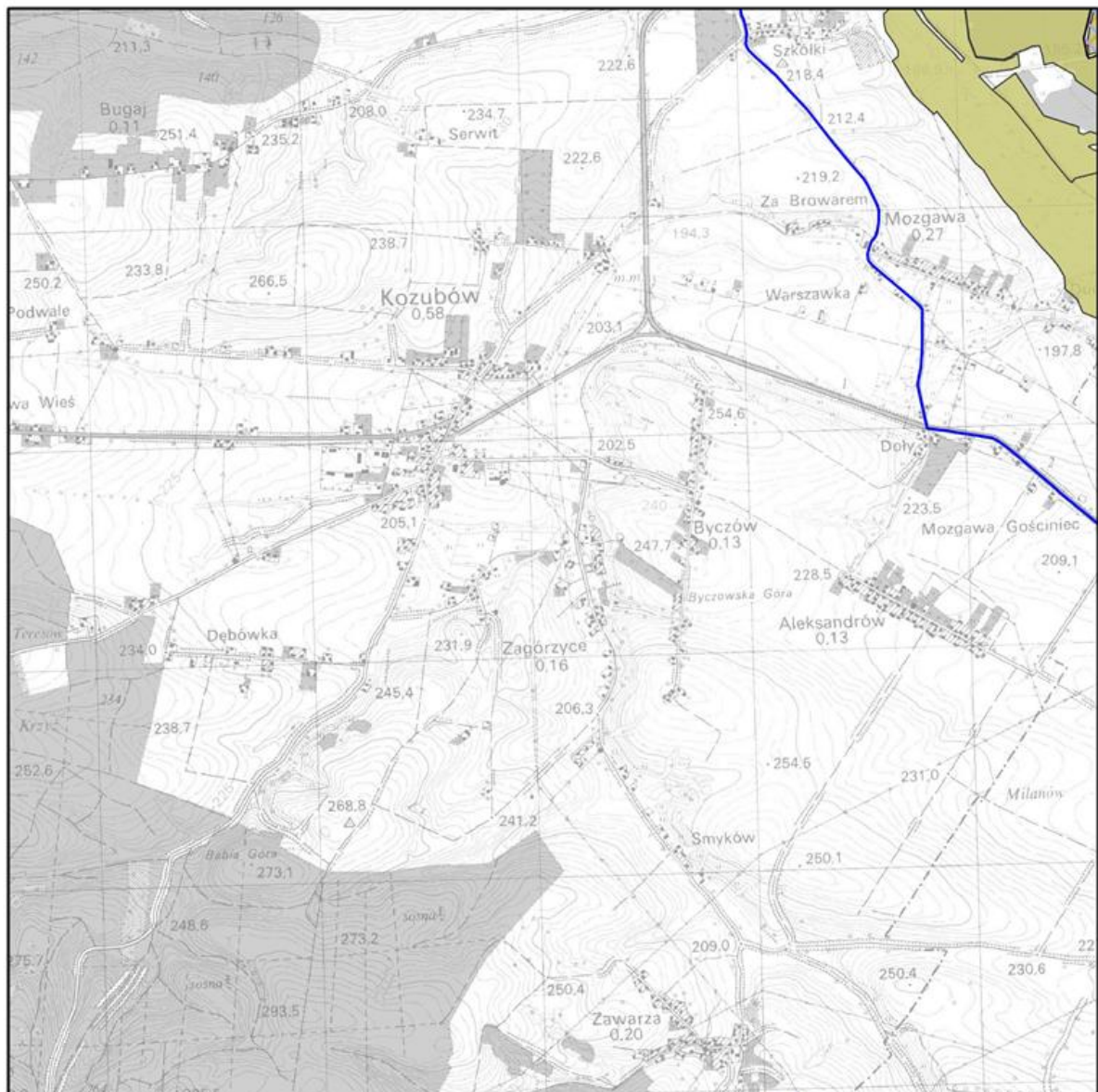
Mapa do załącznika nr 5  
Lokalizacja obszarów wdrażania działań ochronnych dla przedmiotów  
ochrony na obszarze Natura 2000 Dolina Nidy PLB260001



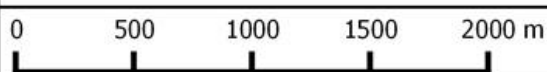
Arkusz 15

- granica obszaru Natura 2000
- działania ochronne dla przedmiotów ochrony o kodach
- A004, A005, A006, A008, A021, A022, A043, A051, A059, A060, A061, A081, A118, A120, A123, A125, A179, A196, A272, A336
- A429
- A070
- A055, A056, A119, A142, A153, A156, A160, A162
- A084, A122
- miejsce wykonywania zadań ochronnych w obszarze Natura 2000 Ostoja Nidziańska
- miejsce wykonywania zadań ochronnych w obszarze Natura 2000 Ostoja Nidziańska



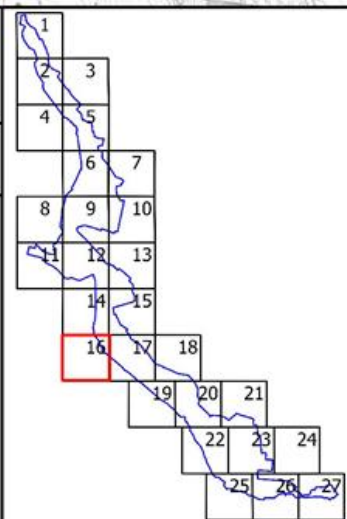


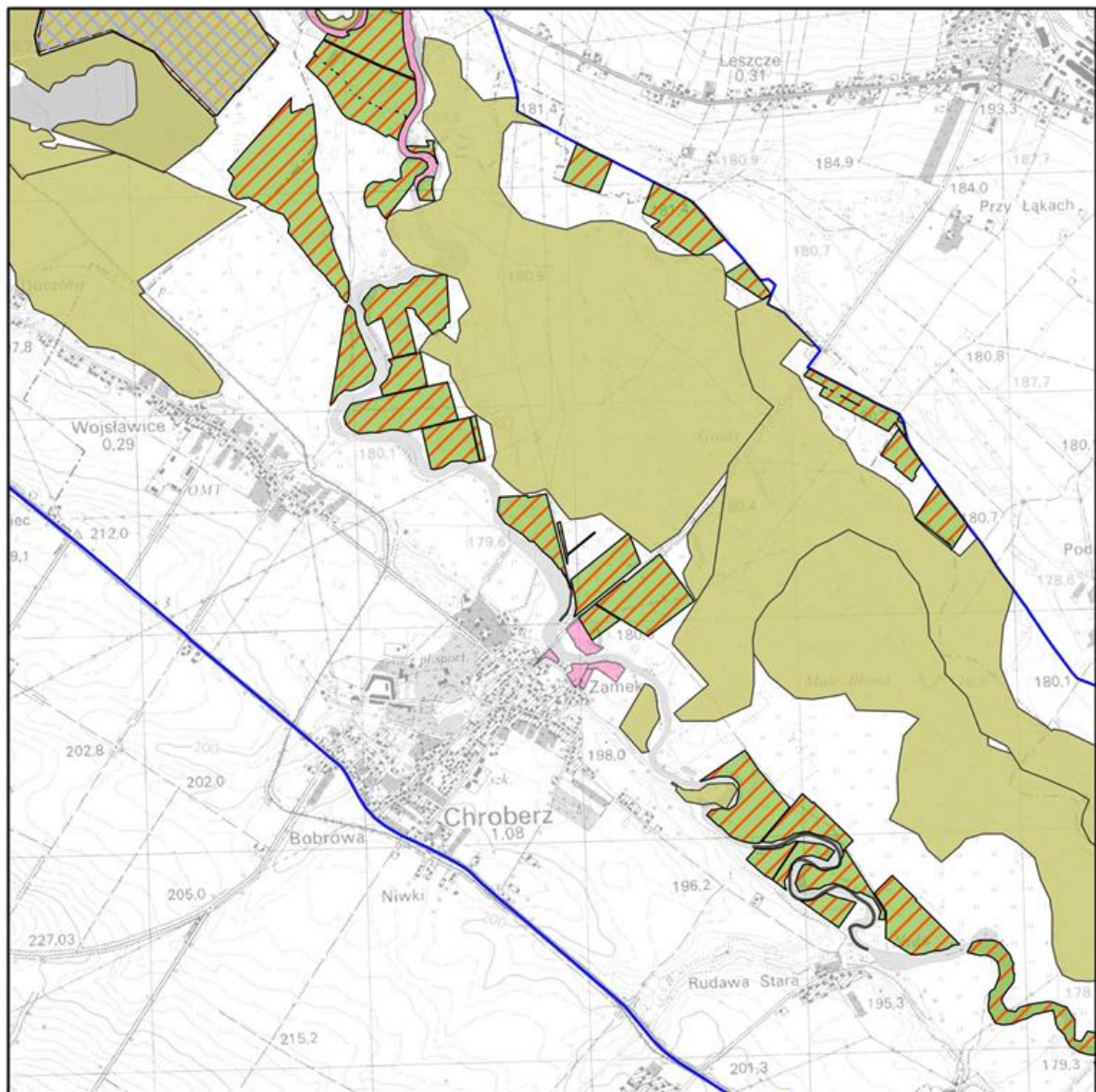
Mapa do załącznika nr 5  
Lokalizacja obszarów wdrażania działań ochronnych dla przedmiotów  
ochrony na obszarze Natura 2000 Dolina Nidy PLB260001



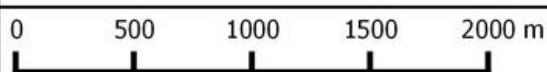
Arkusz 16

- granica obszaru Natura 2000
- działania ochronne dla przedmiotów ochrony o kodach
- A004, A005, A006, A008, A021, A022, A043, A051, A059, A060, A061, A081, A118, A120, A123, A125, A179, A196, A272, A336
- A429
- A070
- A055, A056, A119, A142, A153, A156, A160, A162
- A084, A122
- miejsce wykonywania zadań ochronnych w obszarze Natura 2000 Ostoja Nidziańska
- miejsce wykonywania zadań ochronnych w obszarze Natura 2000 Ostoja Nidziańska



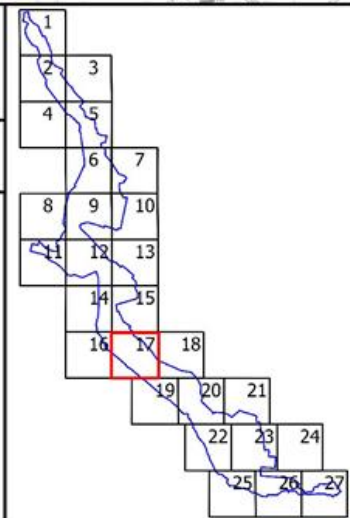


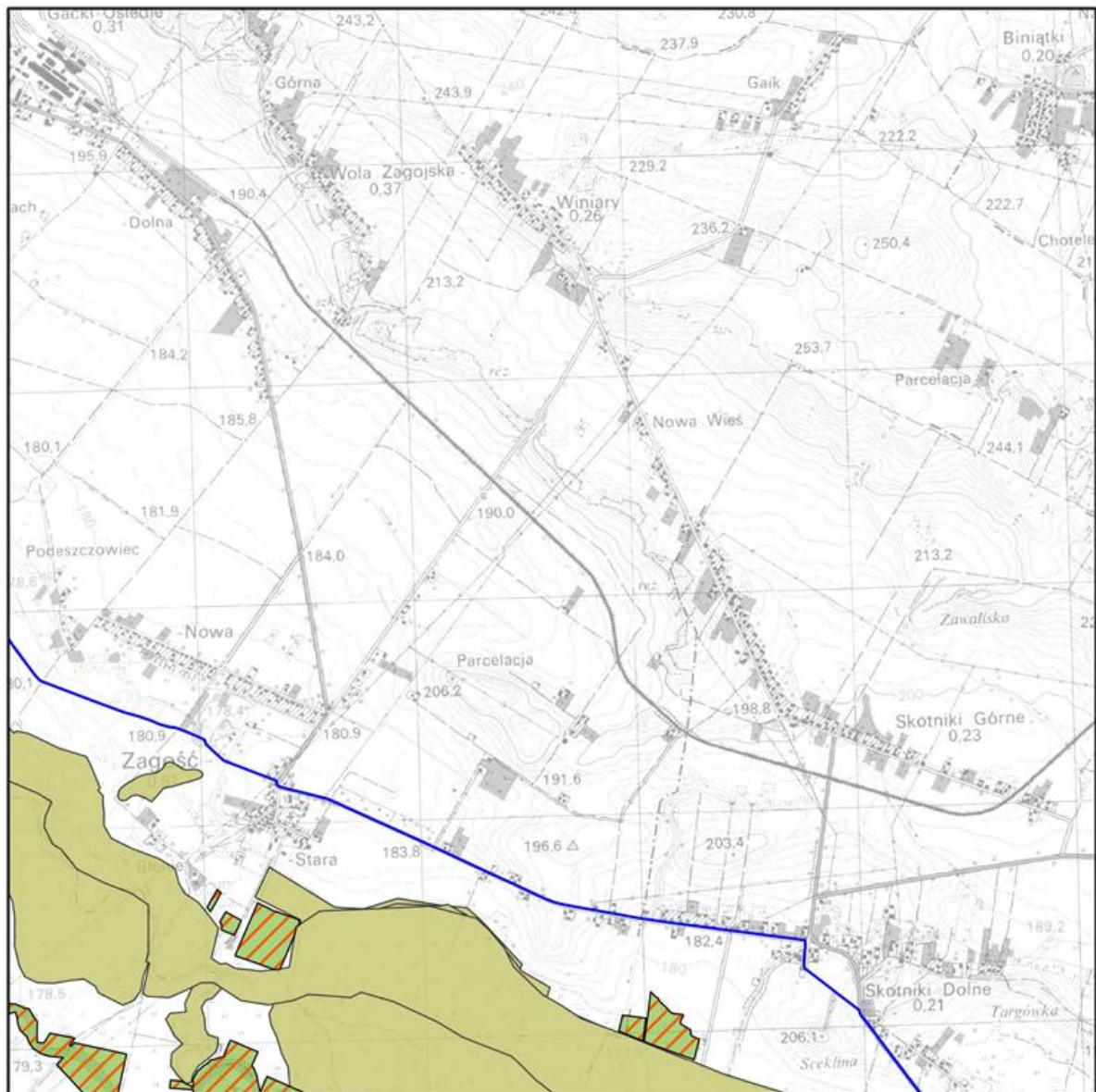
Mapa do załącznika nr 5  
Lokalizacja obszarów wdrażania działań ochronnych dla przedmiotów  
ochrony na obszarze Natura 2000 Dolina Nidy PLB260001



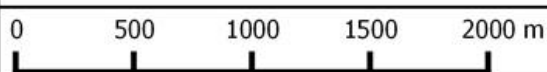
Arkusz 17

- granica obszaru Natura 2000
- działania ochronne dla przedmiotów ochrony o kodach
- A004, A005, A006, A008, A021, A022, A043, A051, A059, A060, A061, A081, A118, A120, A123, A125, A179, A196, A272, A336
- A429
- A070
- A055, A056, A119, A142, A153, A156, A160, A162
- A084, A122
- miejsce wykonywania zadań ochronnych w obszarze Natura 2000 Ostoja Nidziańska
- miejsce wykonywania zadań ochronnych w obszarze Natura 2000 Ostoja Nidziańska



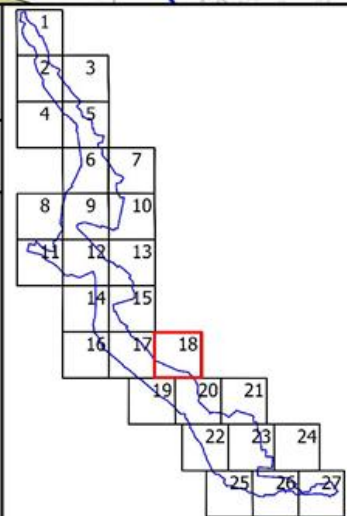


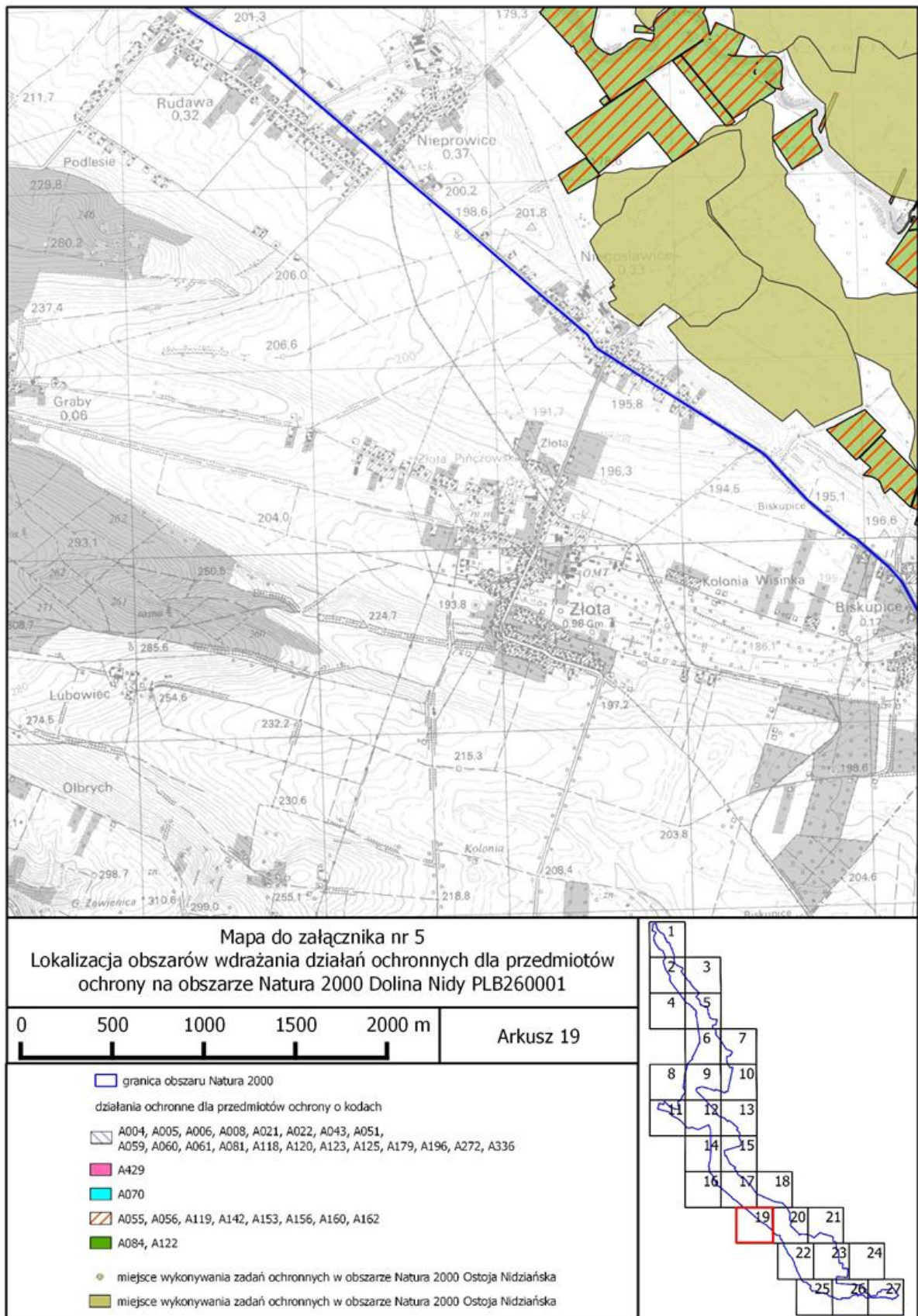
Mapa do załącznika nr 5  
Lokalizacja obszarów wdrażania działań ochronnych dla przedmiotów  
ochrony na obszarze Natura 2000 Dolina Nidy PLB260001

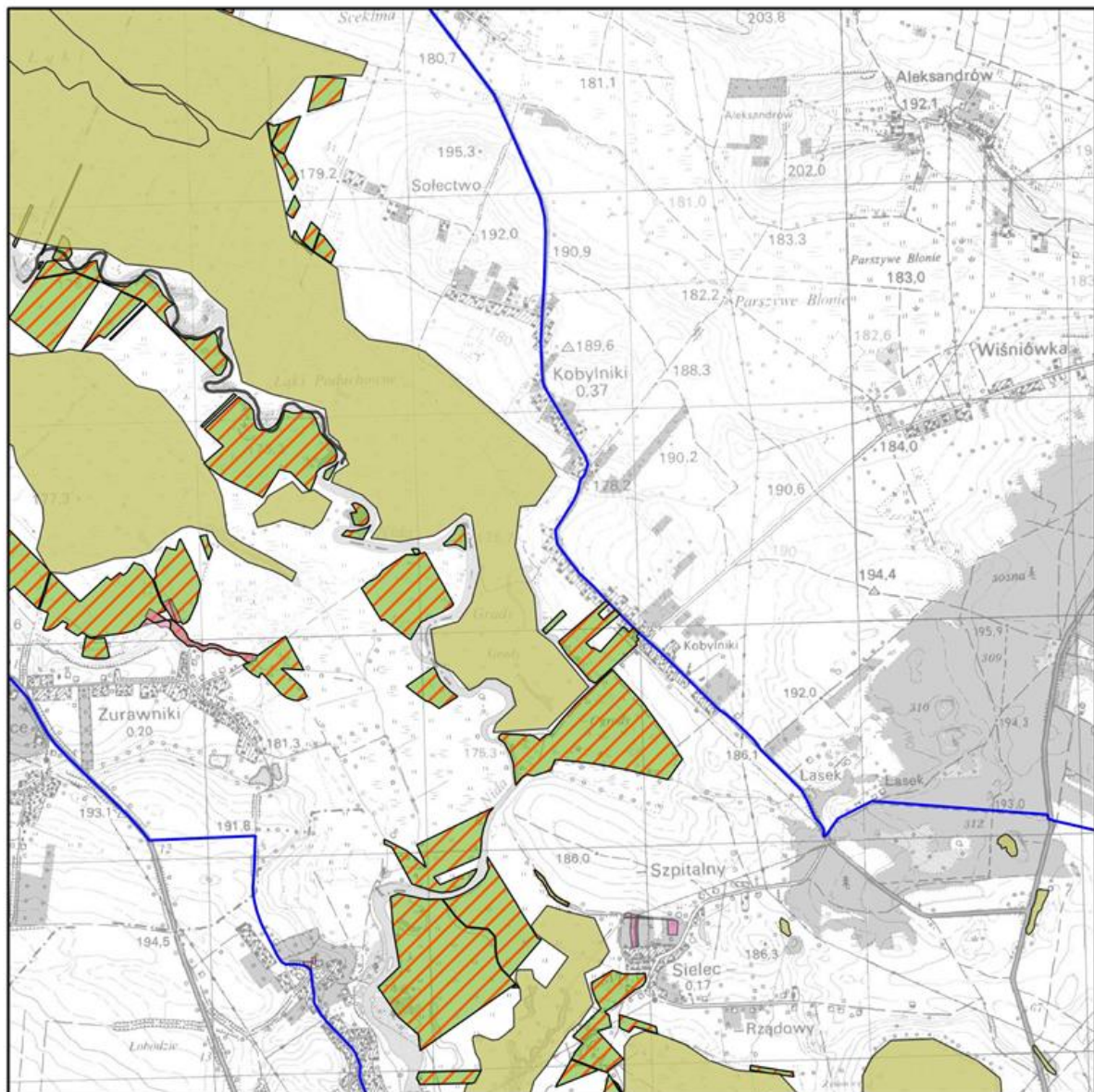


Arkusz 18

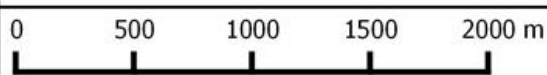
- granica obszaru Natura 2000
- działania ochronne dla przedmiotów ochrony o kodach
- A004, A005, A006, A008, A021, A022, A043, A051, A059, A060, A061, A081, A118, A120, A123, A125, A179, A196, A272, A336
- A429
- A070
- A055, A056, A119, A142, A153, A156, A160, A162
- A084, A122
- miejsce wykonywania zadań ochronnych w obszarze Natura 2000 Ostoja Nidziańska
- miejsce wykonywania zadań ochronnych w obszarze Natura 2000 Ostoja Nidziańska





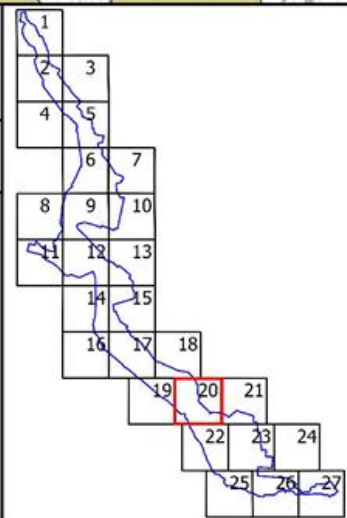


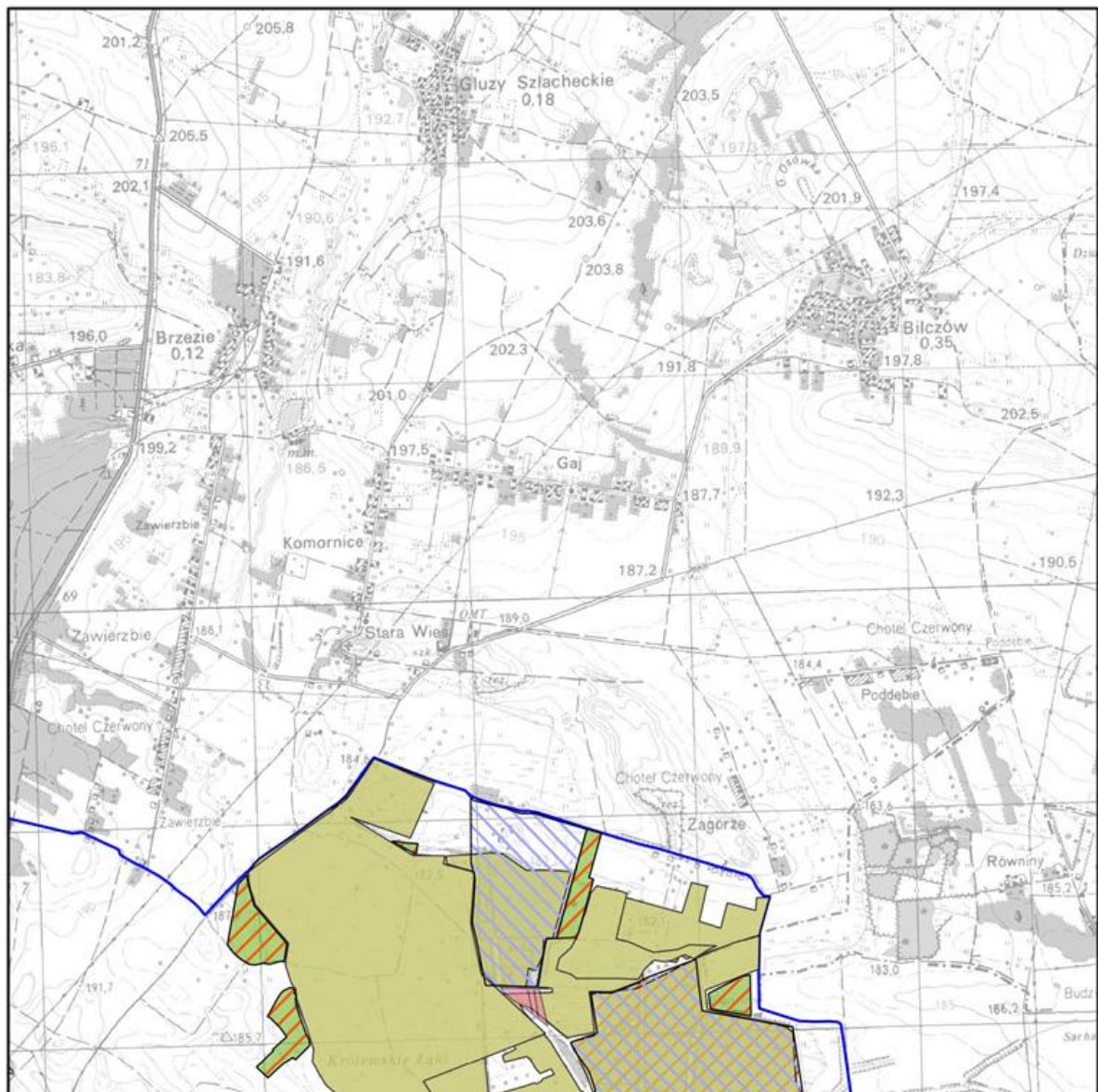
Mapa do załącznika nr 5  
Lokalizacja obszarów wdrażania działań ochronnych dla przedmiotów  
ochrony na obszarze Natura 2000 Dolina Nidy PLB260001



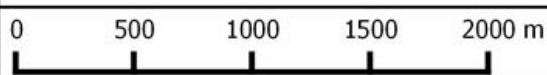
Arkusz 20

- granica obszaru Natura 2000
- działania ochronne dla przedmiotów ochrony o kodach
  - A004, A005, A006, A008, A021, A022, A043, A051, A059, A060, A061, A081, A118, A120, A123, A125, A179, A196, A272, A336
  - A429
  - A070
  - A055, A056, A119, A142, A153, A156, A160, A162
  - A084, A122
- miejsce wykonywania zadań ochronnych w obszarze Natura 2000 Ostoja Nidziańska
- miejsce wykonywania zadań ochronnych w obszarze Natura 2000 Ostoja Nidziańska



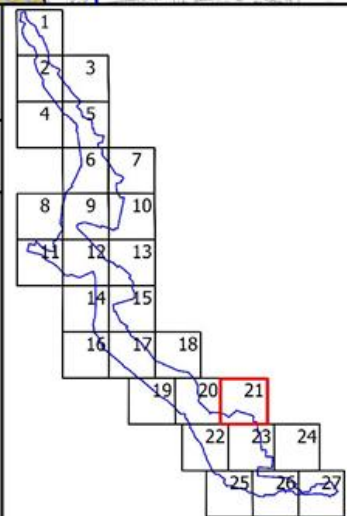


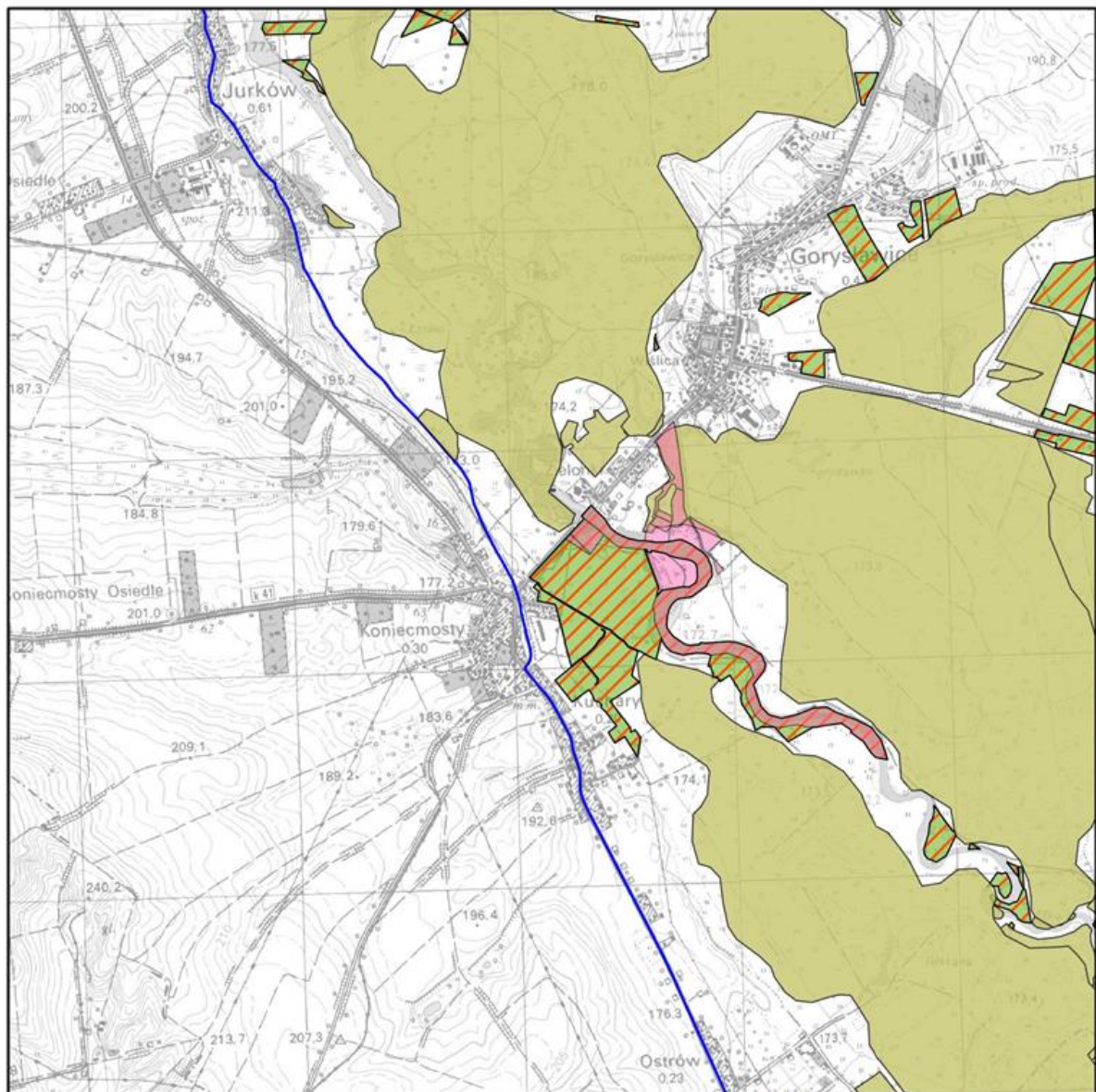
Mapa do załącznika nr 5  
Lokalizacja obszarów wdrażania działań ochronnych dla przedmiotów  
ochrony na obszarze Natura 2000 Dolina Nidy PLB260001




Arkusz 21

- granica obszaru Natura 2000
- działania ochronne dla przedmiotów ochrony o kodach
- A004, A005, A006, A008, A021, A022, A043, A051, A059, A060, A061, A081, A118, A120, A123, A125, A179, A196, A272, A336
- A429
- A070
- A055, A056, A119, A142, A153, A156, A160, A162
- A084, A122
- miejsce wykonywania zadań ochronnych w obszarze Natura 2000 Ostoja Nidziańska
- miejsce wykonywania zadań ochronnych w obszarze Natura 2000 Ostoja Nidziańska





Mapa do załącznika nr 5  
Lokalizacja obszarów wdrażania działań ochronnych dla przedmiotów  
ochrony na obszarze Natura 2000 Dolina Nidy PLB260001



Arkusz 22

— granica obszaru Natura 2000

działania ochronne dla przedmiotów ochrony o kodach

▨ A004, A005, A006, A008, A021, A022, A043, A051, A059, A060, A061, A081, A118, A120, A123, A125, A179, A196, A272, A336

■ A429

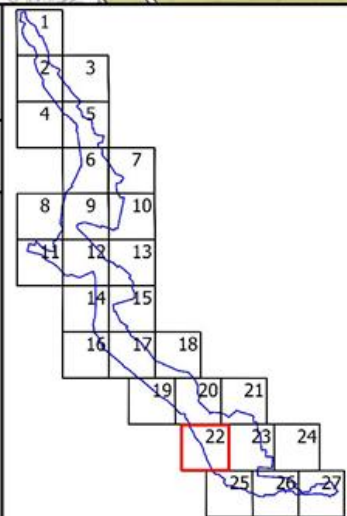
■ A070

▨ A055, A056, A119, A142, A153, A156, A160, A162

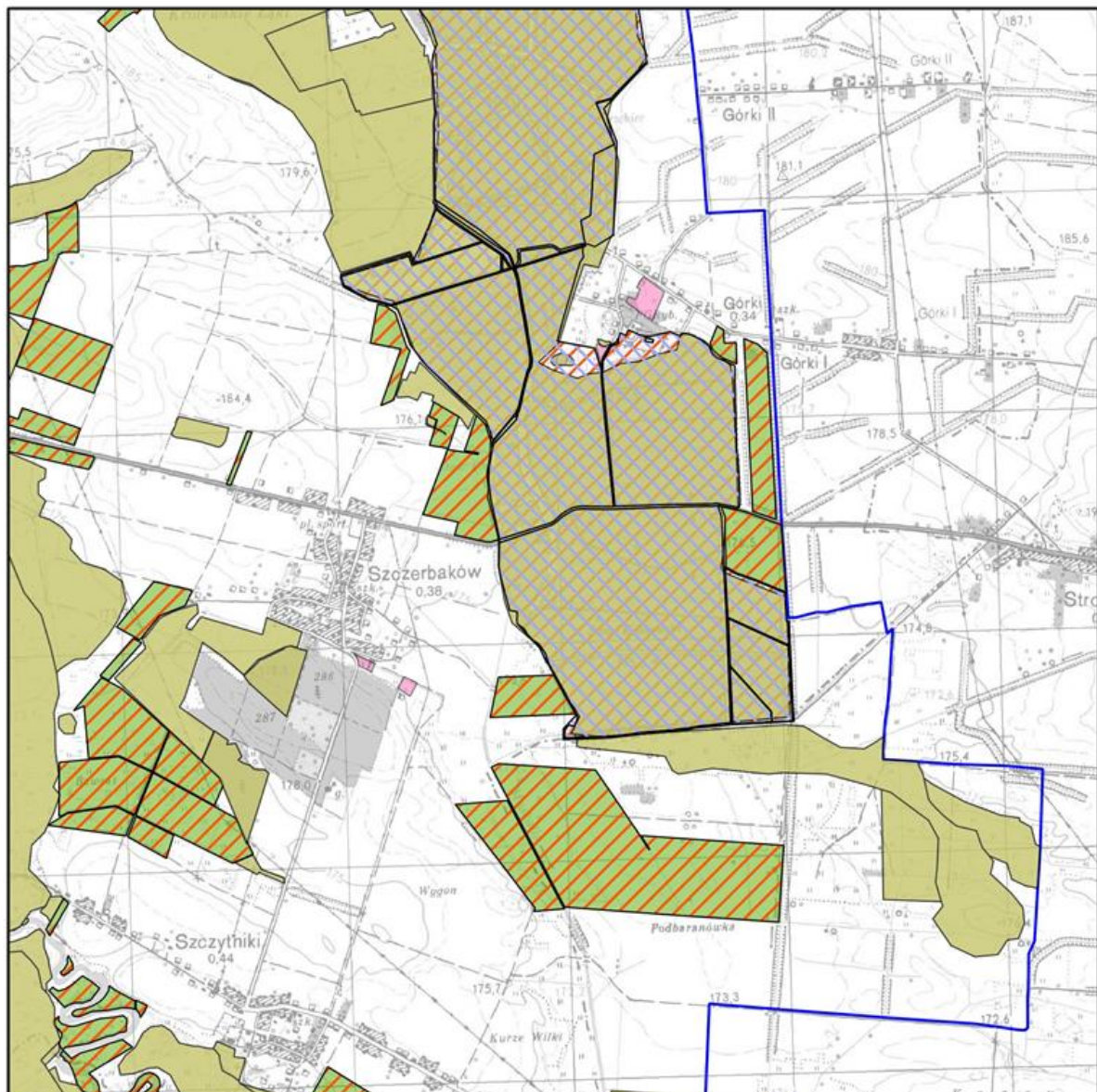
■ A084, A122

● miejsce wykonywania zadań ochronnych w obszarze Natura 2000 Ostoja Nidziańska


■ miejsce wykonywania zadań ochronnych w obszarze Natura 2000 Ostoja Nidziańska





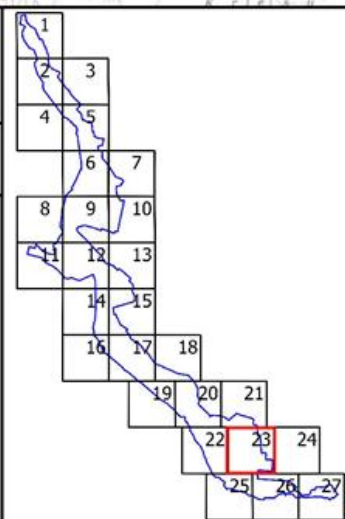


Mapa do załącznika nr 5  
Lokalizacja obszarów wdrażania działań ochronnych dla przedmiotów  
ochrony na obszarze Natura 2000 Dolina Nidy PLB260001




Arkusz 23

- granica obszaru Natura 2000
- działania ochronne dla przedmiotów ochrony o kodach
- A004, A005, A006, A008, A021, A022, A043, A051, A059, A060, A061, A081, A118, A120, A123, A125, A179, A196, A272, A336
- A429
- A070
- A055, A056, A119, A142, A153, A156, A160, A162
- A084, A122
- miejsce wykonywania zadań ochronnych w obszarze Natura 2000 Ostoja Nidziańska
- miejsce wykonywania zadań ochronnych w obszarze Natura 2000 Ostoja Nidziańska



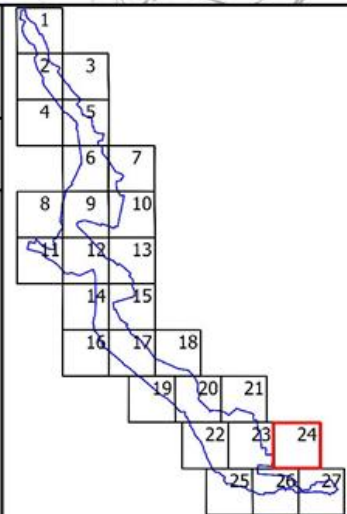


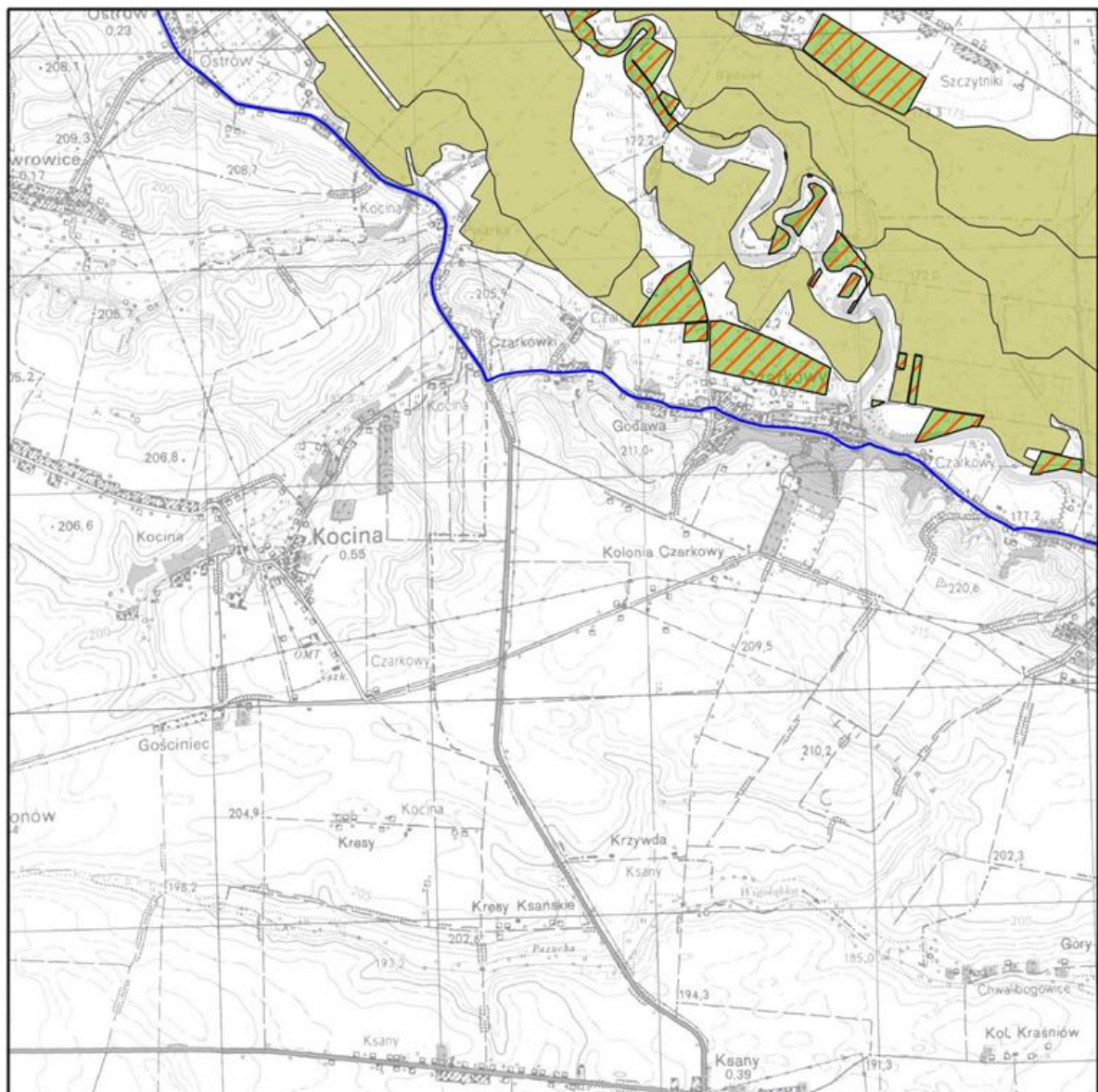
Mapa do załącznika nr 5  
Lokalizacja obszarów wdrażania działań ochronnych dla przedmiotów  
ochrony na obszarze Natura 2000 Dolina Nidy PLB260001




Arkusz 24

- granica obszaru Natura 2000
- działania ochronne dla przedmiotów ochrony o kodach
- A004, A005, A006, A008, A021, A022, A043, A051, A059, A060, A061, A081, A118, A120, A123, A125, A179, A196, A272, A336
- A429
- A070
- A055, A056, A119, A142, A153, A156, A160, A162
- A084, A122
- miejsce wykonywania zadań ochronnych w obszarze Natura 2000 Ostoja Nidziańska
- miejsce wykonywania zadań ochronnych w obszarze Natura 2000 Ostoja Nidziańska



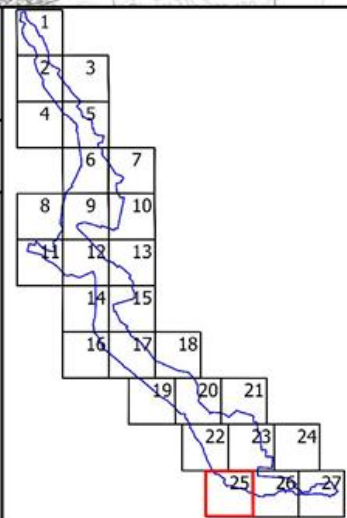


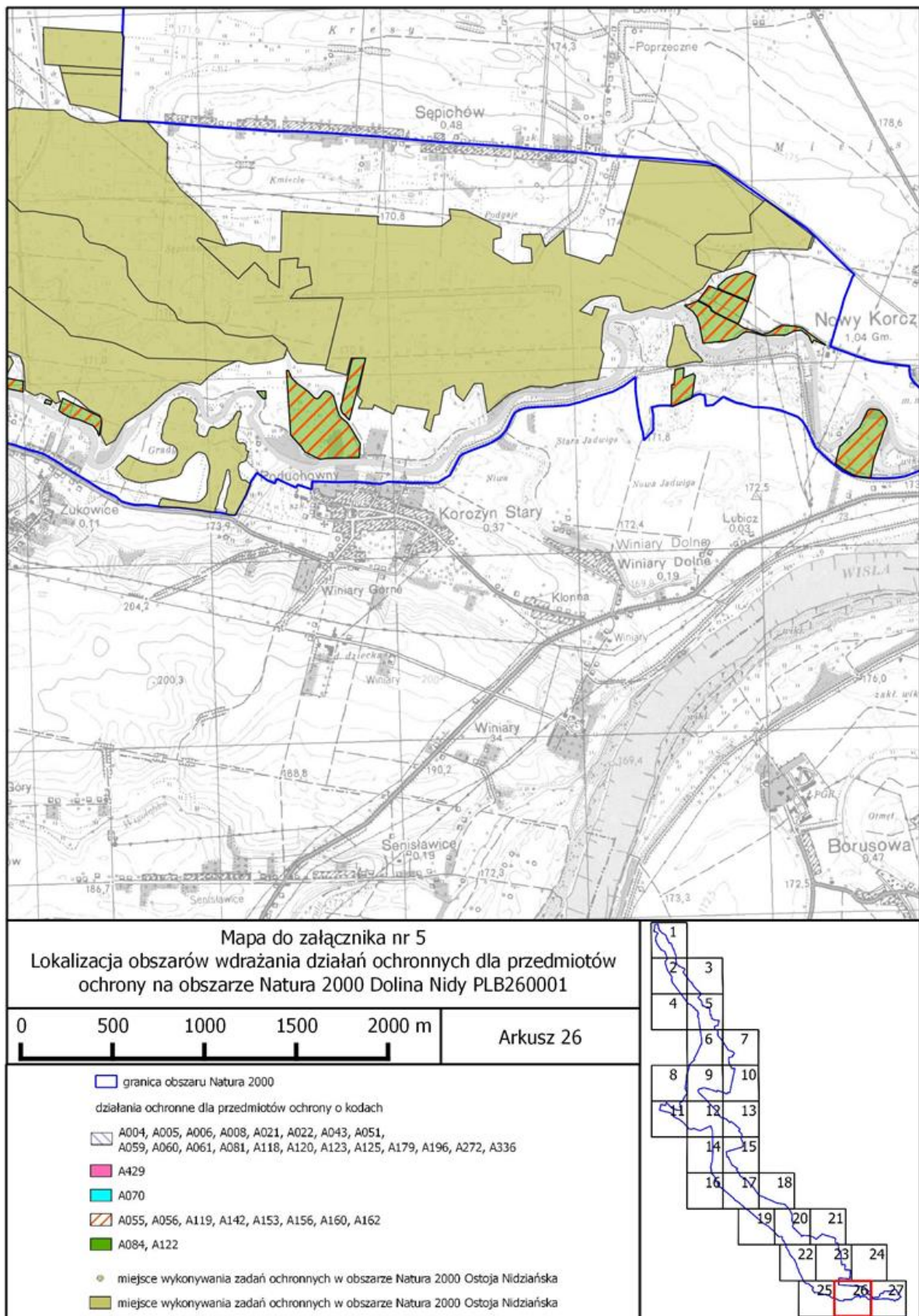
Mapa do załącznika nr 5  
Lokalizacja obszarów wdrażania działań ochronnych dla przedmiotów  
ochrony na obszarze Natura 2000 Dolina Nidy PLB260001

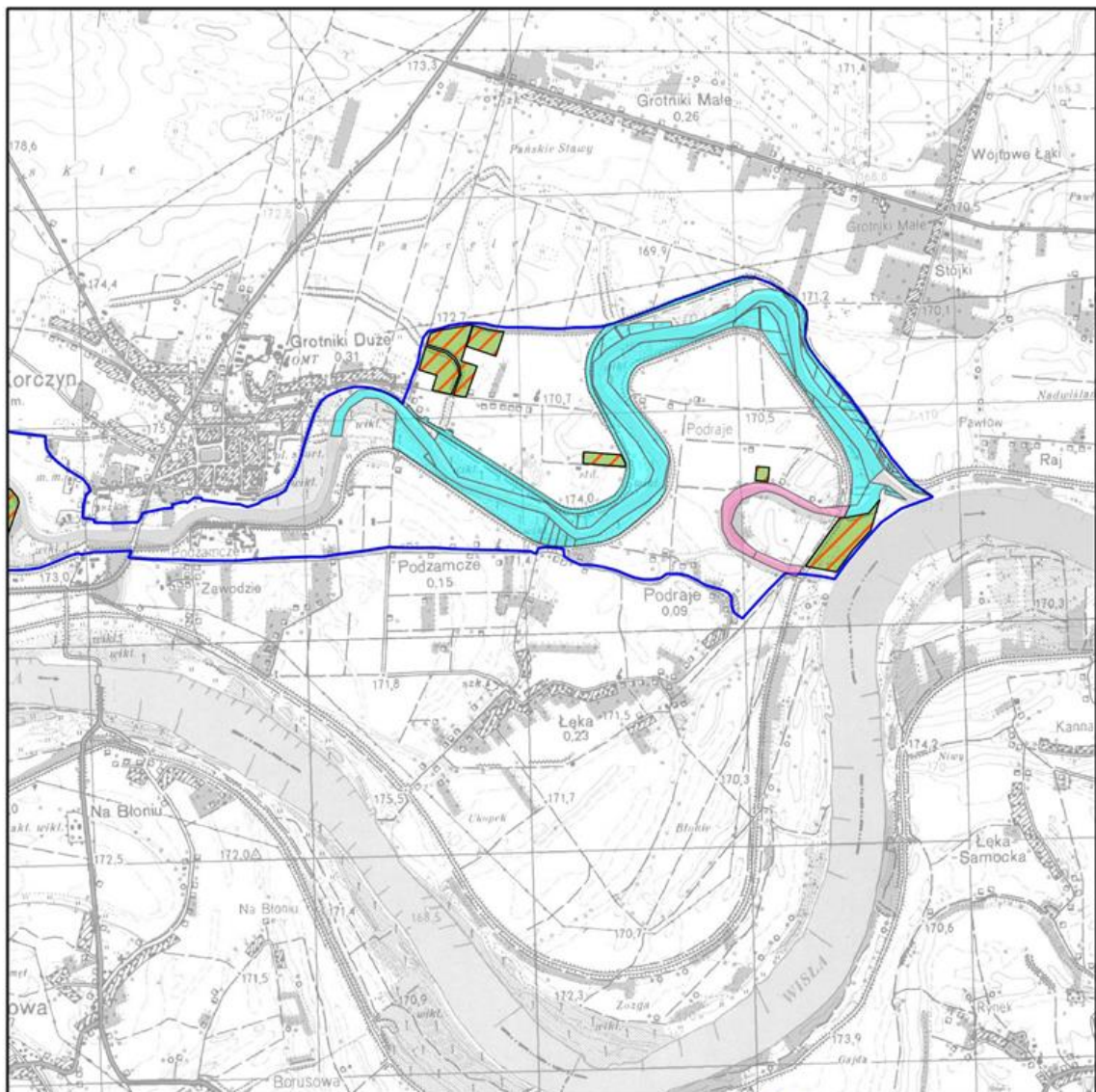


Arkusz 25


- granica obszaru Natura 2000
- działania ochronne dla przedmiotów ochrony o kodach
- A004, A005, A006, A008, A021, A022, A043, A051, A059, A060, A061, A081, A118, A120, A123, A125, A179, A196, A272, A336
- A429
- A070
- A055, A056, A119, A142, A153, A156, A160, A162
- A084, A122
- miejsce wykonywania zadań ochronnych w obszarze Natura 2000 Ostoja Nidziańska
- miejsce wykonywania zadań ochronnych w obszarze Natura 2000 Ostoja Nidziańska





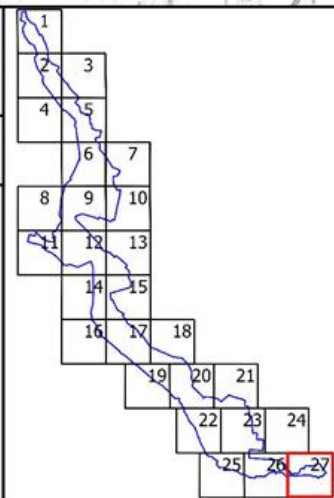


Mapa do załącznika nr 5  
 Lokalizacja obszarów wdrażania działań ochronnych dla przedmiotów  
 ochrony na obszarze Natura 2000 Dolina Nidy PLB260001



Arkusz 27

- granica obszaru Natura 2000
- działania ochronne dla przedmiotów ochrony o kodach
- A004, A005, A006, A008, A021, A022, A043, A051, A059, A060, A061, A081, A118, A120, A123, A125, A179, A196, A272, A336
- A429
- A070
- A055, A056, A119, A142, A153, A156, A160, A162
- A084, A122
- miejsce wykonywania zadań ochronnych w obszarze Natura 2000 Ostoja Nidziańska
- miejsce wykonywania zadań ochronnych w obszarze Natura 2000 Ostoja Nidziańska



§ 2. Zarządzenie wchodzi w życie z dniem następującym po dniu ogłoszenia w Dzienniku Urzędowym Województwa Świętokrzyskiego.

Regionalny Dyrektor  
Ochrony Środowiska  
w Kielcach

**Waldemar Pietrasik**

---

<sup>1)</sup> Zmiany tekstu jednolitego wymienionej ustawy zostały ogłoszone w Dz. U. z 2013 r. poz. 628 i 842 oraz z 2014 r. poz. 805, 850, 1002 i 1101.