

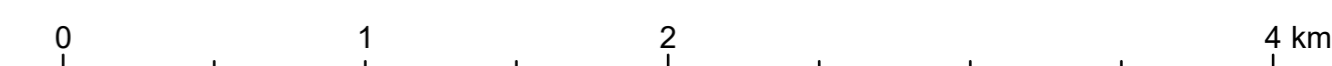
**Obszary udokumentowanych złóż kopalin  
wprowadzone zarządzeniem zastępczym  
Wojewody Mazowieckiego**

ZAŁĄCZNIK NR 2


**STUDIUM UWARUNKOWAŃ I KIERUNKÓW  
ZAGOSPODAROWANIA PRZESTRZENNEGO  
GMINY POKRZYWNICA**

UWARUNKOWANIA ZAGOSPODAROWANIA PRZESTRZENNEGO


SKALA 1 : 25 000



**OZNACZENIA**

 granica gminy

**OBSZARY UDOKUMENTOWANYCH ZŁÓŻ KOPALIN**

 1. DZIERŻENIN XXVIII - ZŁOŻE KRUSZYWA NATURALNEGO - PIASKI ZE ŻWIREM  
nr MIDAS: 19839 KN

Opracowanie:

BUDDLAN Sp. z o.o.  
Kordeckiego 20  
04-327 Warszawa

mgr Agata Grzelak

