



Droga p.popż nr 10 oddz.  
47  
Nadleśnictwo Henryków  
Leśnictwo Gościęcice  
Stan na 28-11-2022  
GK 4 B 6240 E



Skala 1:3750  
0 50 100 m

4a



Legenda:

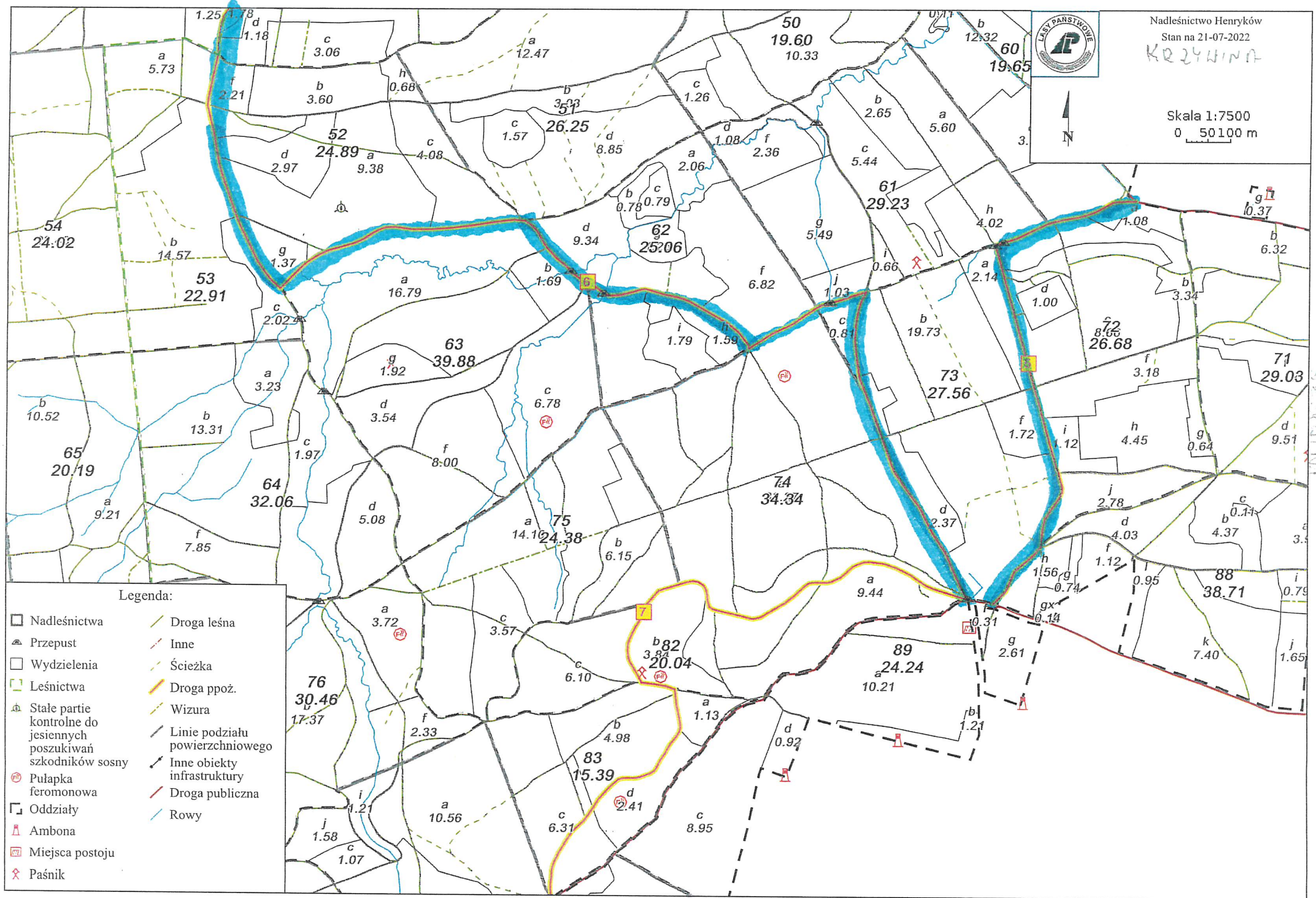
- |                                 |                 |
|---------------------------------|-----------------|
| Droga leśna                     | Droga publiczna |
| Inne                            | Rowy            |
| Ścieżka                         | Nadleśnictwa    |
| Droga ppopż.                    | Ambona          |
| Pozostałe ciek                  | Most            |
| Wizura                          | Wydzielenia     |
| Linie podziału powierzchniowego | Leśnictwa       |
| Inne obiekty infrastruktury     | Oddziały        |
|                                 | Most            |
|                                 | PNSW            |

4, 6, 1, c



Nadleśnictwo Henryków  
Stan na 21-07-2022  
KREZYMINA

Skala 1:7500  
0 50 100 m



Legenda:

- Nadleśnictwa
- Przepust
- Wydzielenia
- Leśnictwa
- Stałe partie kontrolne do jesiennych poszukiwań szkodników sosny
- Pułapka feromonowa
- Oddziały
- Ambona
- Miejsca postoju
- Paśnik
- Droga leśna
- Inne
- Ścieżka
- Droga ppoż.
- Wizura
- Linie podziału powierzchniowego
- Inne obiekty infrastruktury
- Droga publiczna
- Rowy

4d

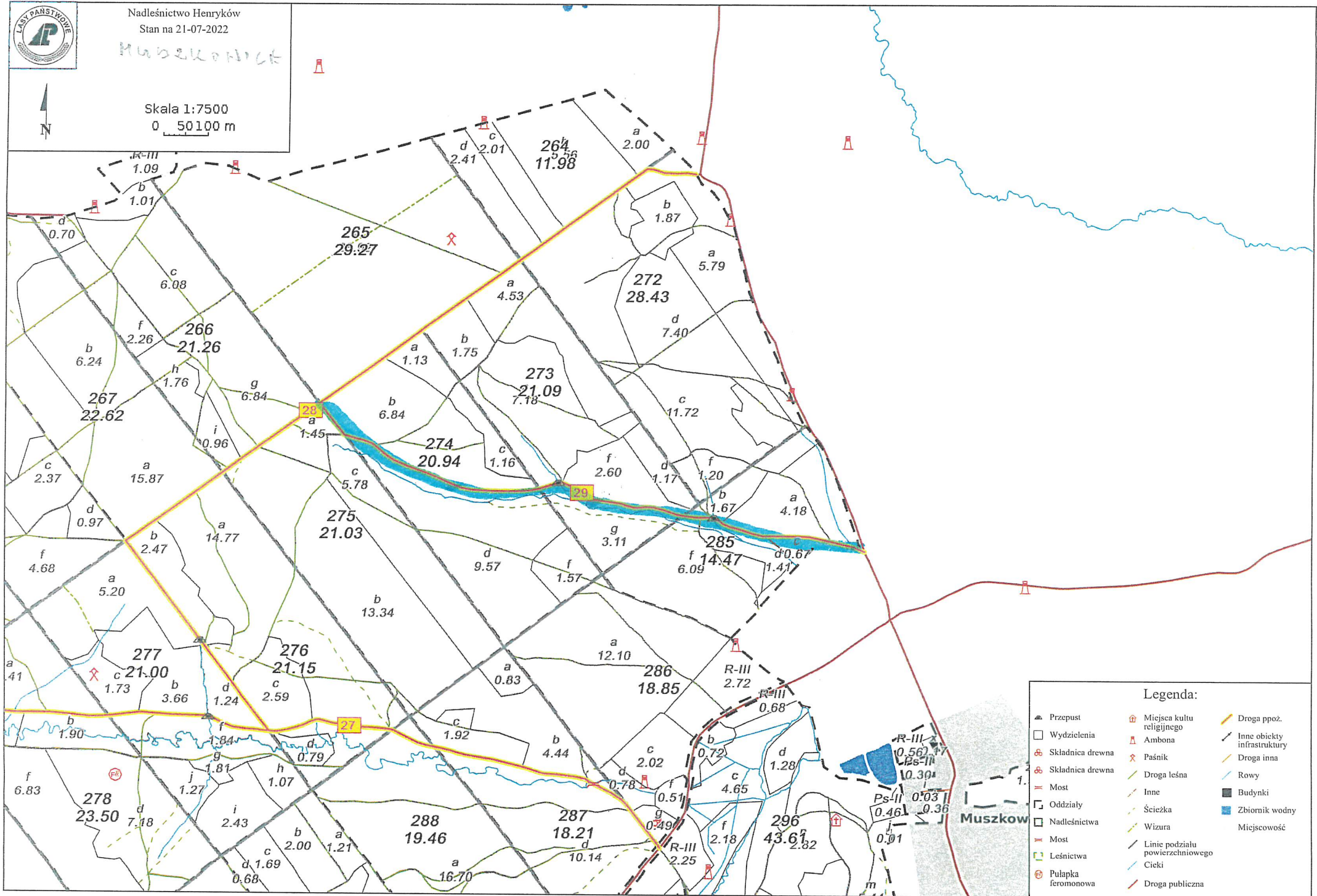


Nadleśnictwo Henryków  
Stan na 21-07-2022

MUSZKOWICE



Skala 1:7500  
0 50 100 m



**Legenda:**

	Przepust		Miejsca kultu religijnego		Droga ppoż.
	Wydzielania		Ambona		Inne obiekty infrastruktury
	Składnica drewna		Paśnik		Droga inna
	Składnica drewna		Droga leśna		Rowy
	Most		Inne		Budynki
	Oddziały		Ścieżka		Zbiornik wodny
	Nadleśnictwa		Wizura		Miejscowość
	Leśnictwa		Linie podziału powierzchniowego		Cieki
	Pułapka feromonowa		Droga publiczna		

4e



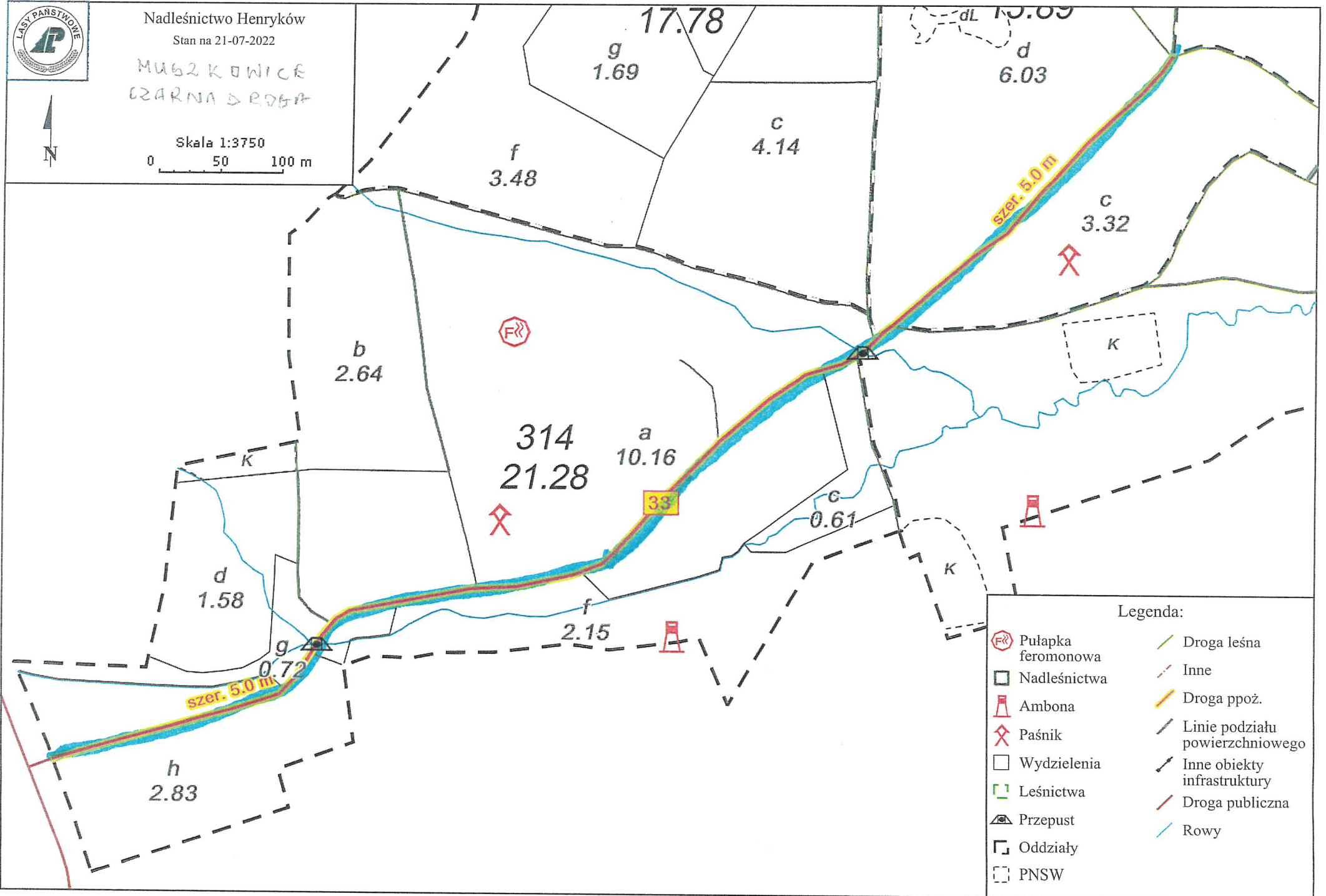
Nadleśnictwo Henryków

Stan na 21-07-2022

MUG2 KOWICE  
CZARNA DROGA

Skala 1:3750

0 50 100 m



Legenda:

- |  |                    |  |                                 |
|--|--------------------|--|---------------------------------|
|  | Pałapka feromonowa |  | Droga leśna                     |
|  | Nadleśnictwa       |  | Inne                            |
|  | Ambona             |  | Droga ppoż.                     |
|  | Paśnik             |  | Linie podziału powierzchniowego |
|  | Wydzielenia        |  | Inne obiekty infrastruktury     |
|  | Leśnictwa          |  | Droga publiczna                 |
|  | Przepust           |  | Rowy                            |
|  | Oddziały           |  |                                 |
|  | PNSW               |  |                                 |



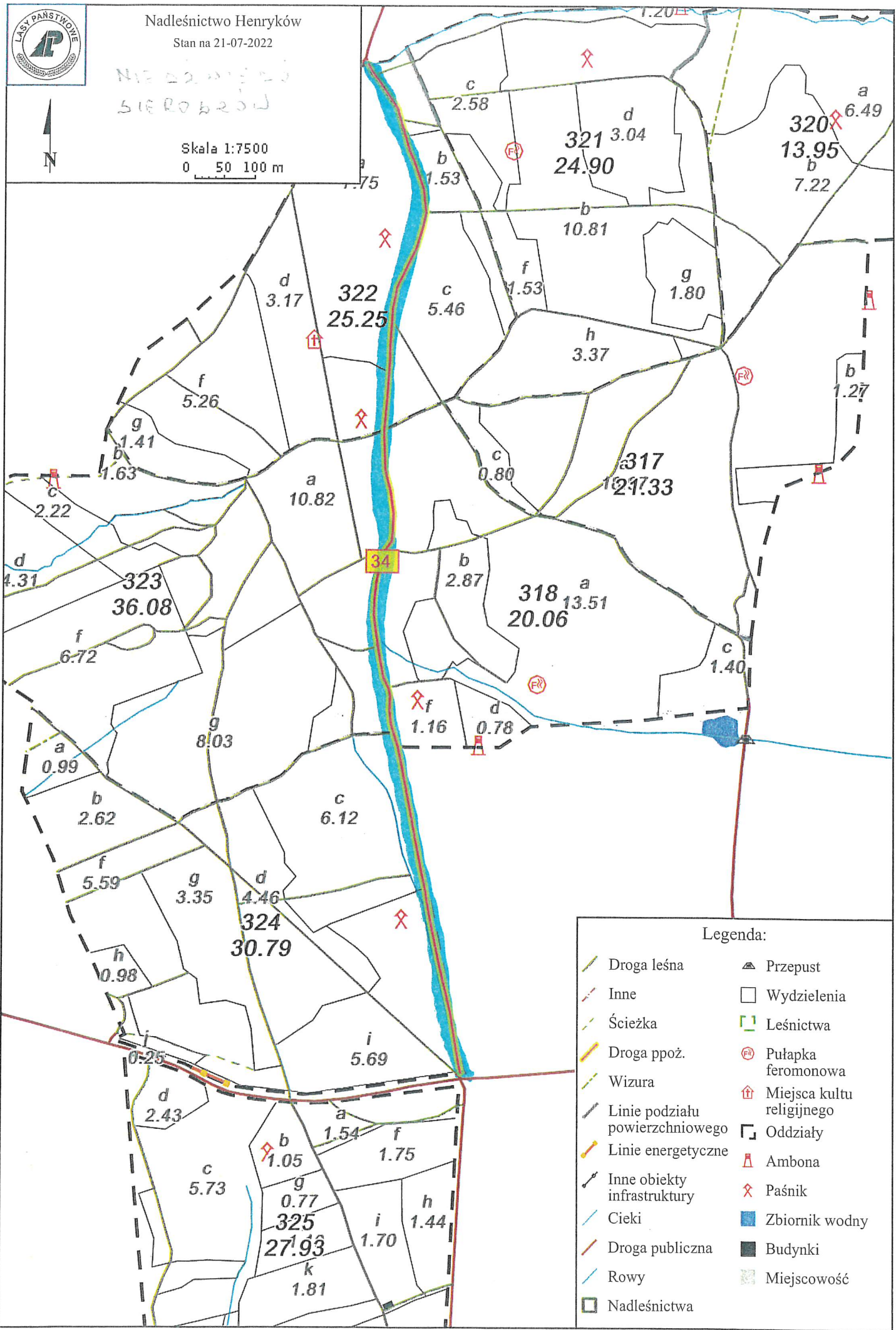
Nadleśnictwo Henryków

Stan na 21-07-2022

NIE DZIAŁA  
SIEROBROD



Skala 1:7500  
0 50 100 m



Legenda:

- Droga leśna
- Inne
- Ścieżka
- Droga ppoż.
- Wizura
- Linie podziału powierzchniowego
- Linie energetyczne
- Inne obiekty infrastruktury
- Cieki
- Droga publiczna
- Rowy
- Nadleśnictwa
- Przepust
- Wydzielenia
- Leśnictwa
- Pułapka feromonowa
- Miejsca kultu religijnego
- Oddziały
- Ambona
- Paśnik
- Zbiornik wodny
- Budynki
- Miejscowość

nibn



Nadleśnictwo Henryków

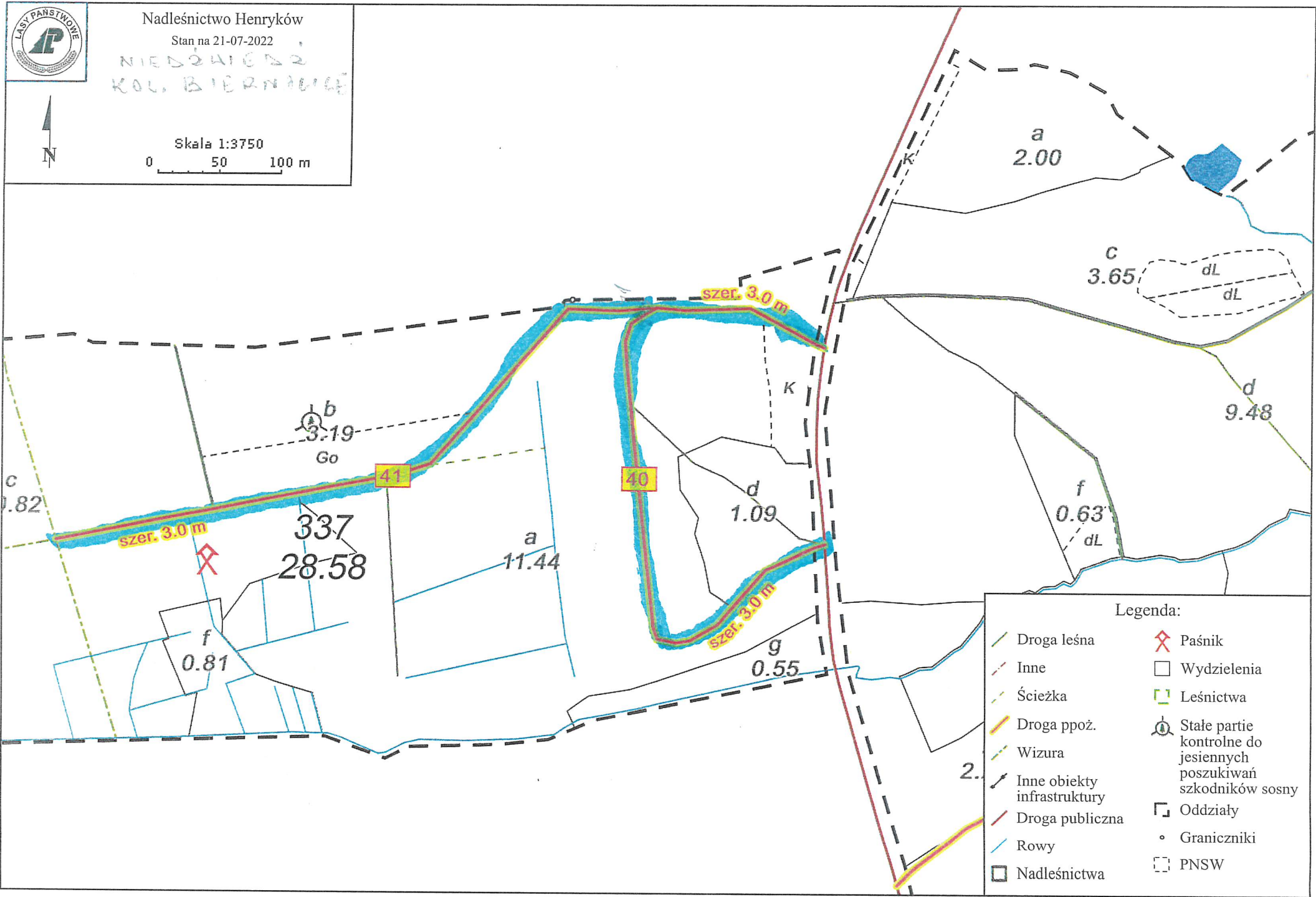
Stan na 21-07-2022

NIEDZIEDZ  
KOL. BIERNICE



Skala 1:3750

0 50 100 m



Legenda:

- Droga leśna
- Inne
- Ścieżka
- Droga ppoż.
- Wizura
- Inne obiekty infrastruktury
- Droga publiczna
- Rowy
- Nadleśnictwa
- Paśnik
- Wydzielenia
- Leśnictwa
- Stałe partie kontrolne do jesiennych poszukiwań szkodników sosny
- Oddziały
- Graniczniki
- PNSW



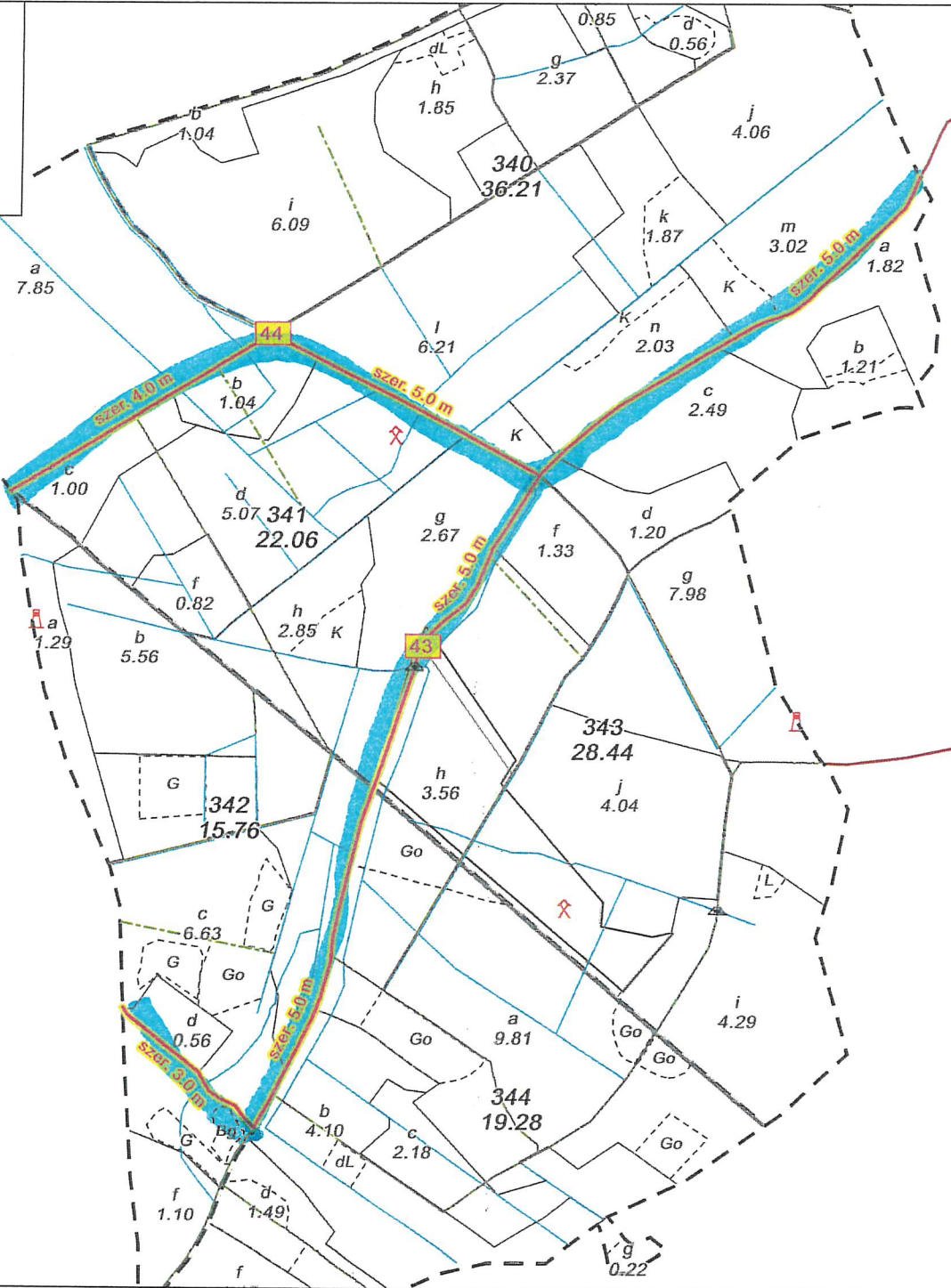
Nadleśnictwo Henryków

Stan na 21-07-2022

NIESZNIEDZ  
SIARCOŃKÓW

Skala 1:5000

0 50 100 m



Legenda:

- |                     |                                 |
|---------------------|---------------------------------|
| Nadleśnictwa        | Droga leśna                     |
| Przepust            | Inne                            |
| Wydzielenia         | Droga ppoż.                     |
| Leśnictwa           | Wizura                          |
| Wydzielenia - bufor | Linie podziału powierzchniowego |
| Oddziały            | Inne obiekty infrastruktury     |
| Ambona              | Droga publiczna                 |
| Paśnik              | Rowy                            |
| PNSW                |                                 |



Nadleśnictwo Henryków

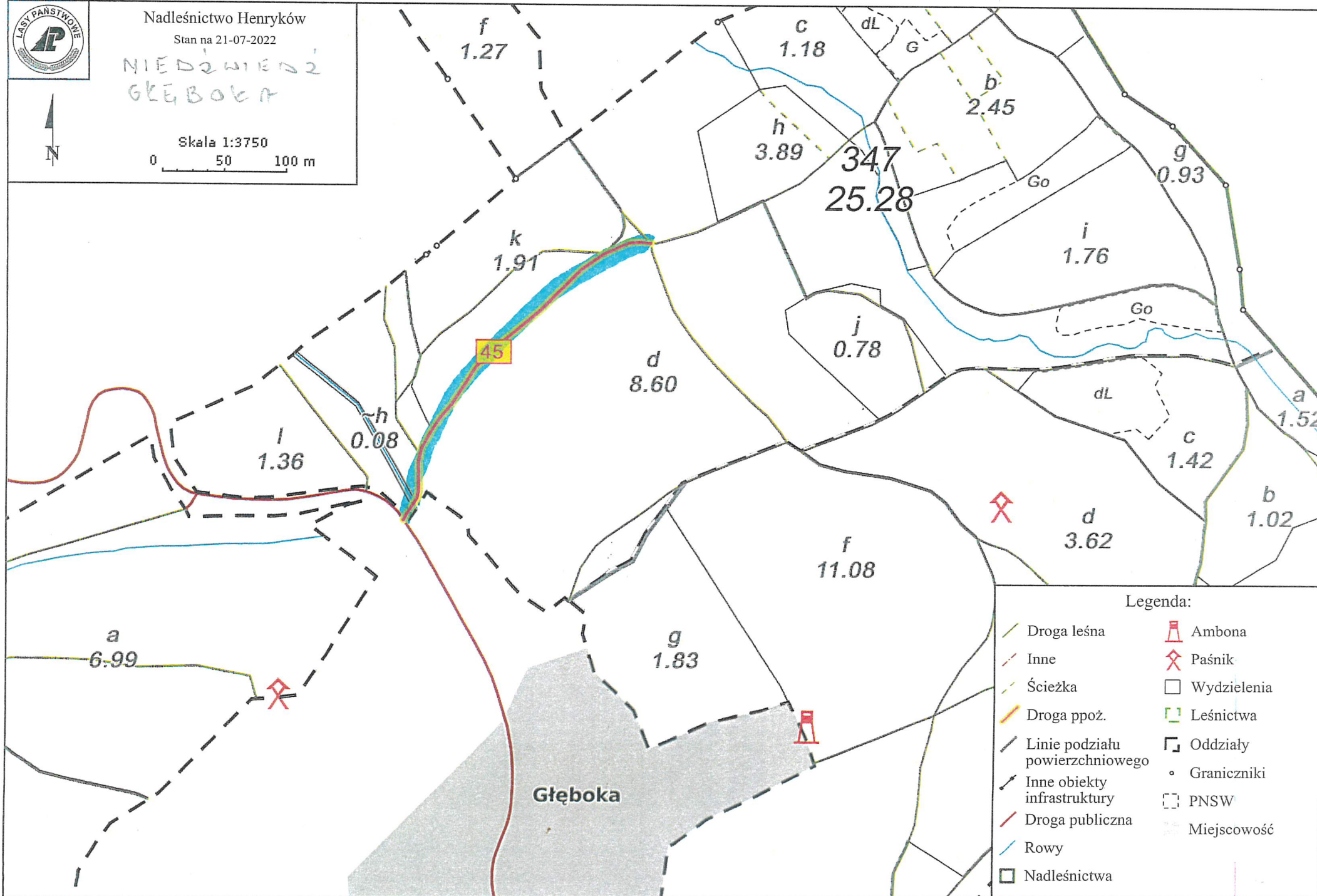
Stan na 21-07-2022

NIEDŹWIEDŹ  
GŁĘBOKA



Skala 1:3750

0 50 100 m



Legenda:

- |                                 |             |
|---------------------------------|-------------|
| Droga leśna                     | Ambona      |
| Inne                            | Paśnik      |
| Ścieżka                         | Wydzielenia |
| Droga ppoż.                     | Leśnictwa   |
| Linie podziału powierzchniowego | Oddziały    |
| Inne obiekty infrastruktury     | Graniczniki |
| Droga publiczna                 | PNSW        |
| Rowy                            | Miejscowość |
| Nadleśnictwa                    |             |

41





Droga p.popż nr 46 oddz.  
356,354  
Nadleśnictwo Henryków  
Leśnictwo Niedźwiedź  
Stan na 28-11-2022

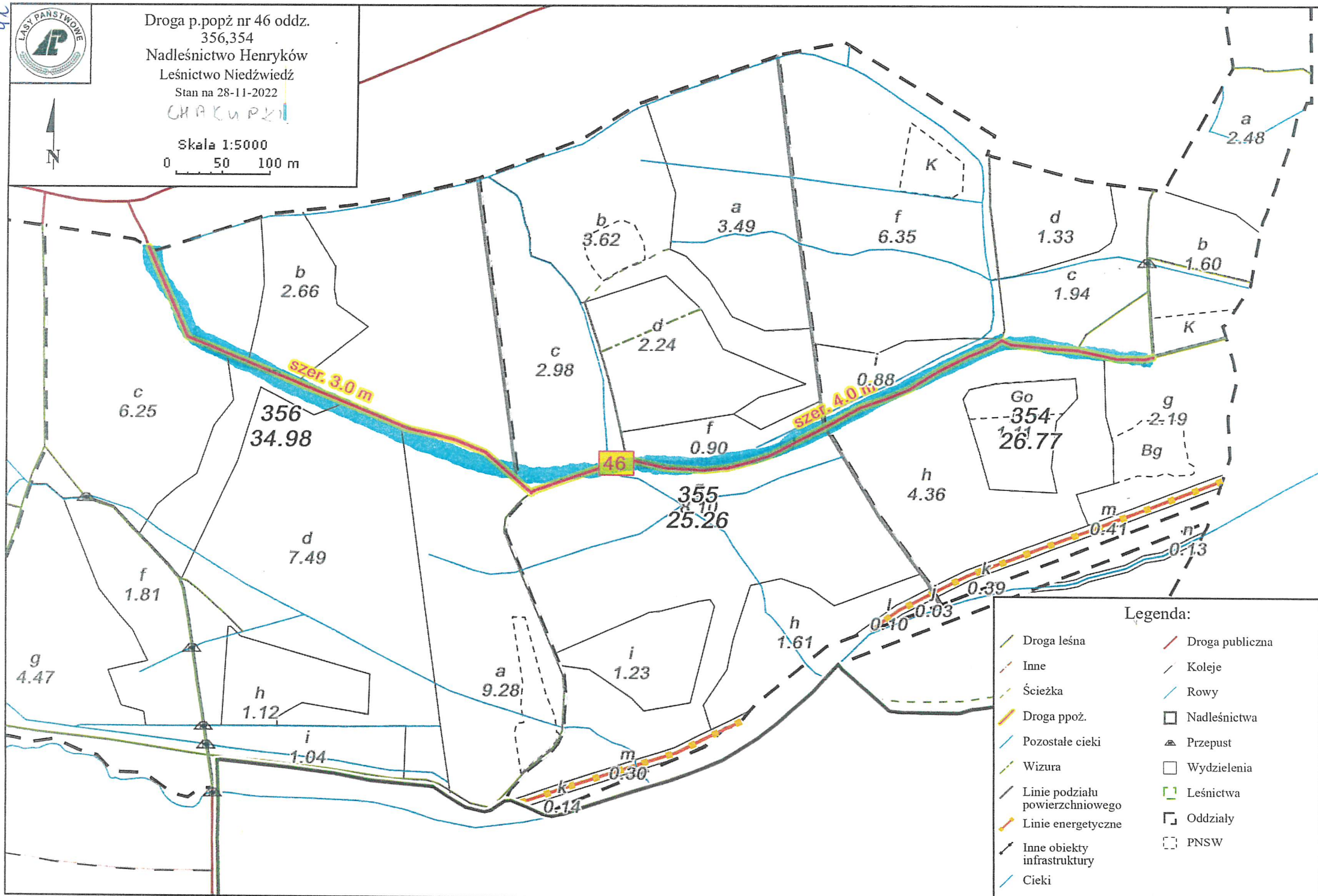
CHAKUPKI

Skala 1:5000

0 50 100 m



46



Legenda:

- |                                 |                 |
|---------------------------------|-----------------|
| Droga leśna                     | Droga publiczna |
| Inne                            | Koleje          |
| Ścieżka                         | Rowy            |
| Droga ppopż.                    | Nadleśnictwa    |
| Pozostałe cieki                 | Przepust        |
| Wizura                          | Wydzielenia     |
| Linie podziału powierzchniowego | Leśnictwa       |
| Linie energetyczne              | Oddziały        |
| Inne obiekty infrastruktury     | PNSW            |
| Cieki                           |                 |



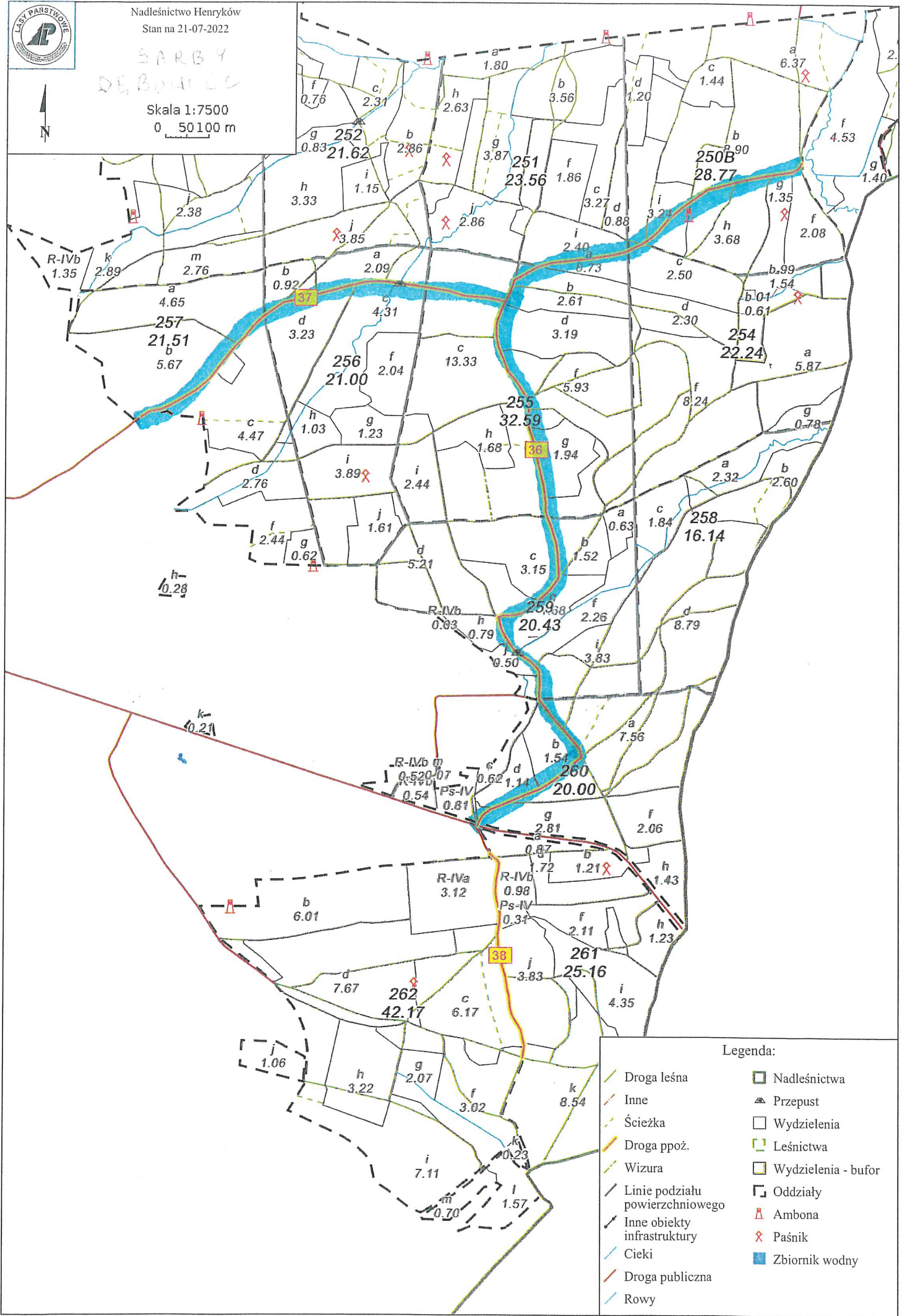
Nadleśnictwo Henryków  
Stan na 21-07-2022

SARBY  
DEBONICE

Skala 1:7500  
0 50 100 m



4 m



Legenda:

- Droga leśna
- Inne
- Ścieżka
- Droga ppoż.
- Wizura
- Linie podziału powierzchniowego
- Inne obiekty infrastruktury
- Cieki
- Droga publiczna
- Rowy
- Nadleśnictwa
- Przepust
- Wydzielenia
- Leśnictwa
- Wydzielenia - bufor
- Oddziały
- Ambona
- Paśnik
- Zbiornik wodny

4.11.10



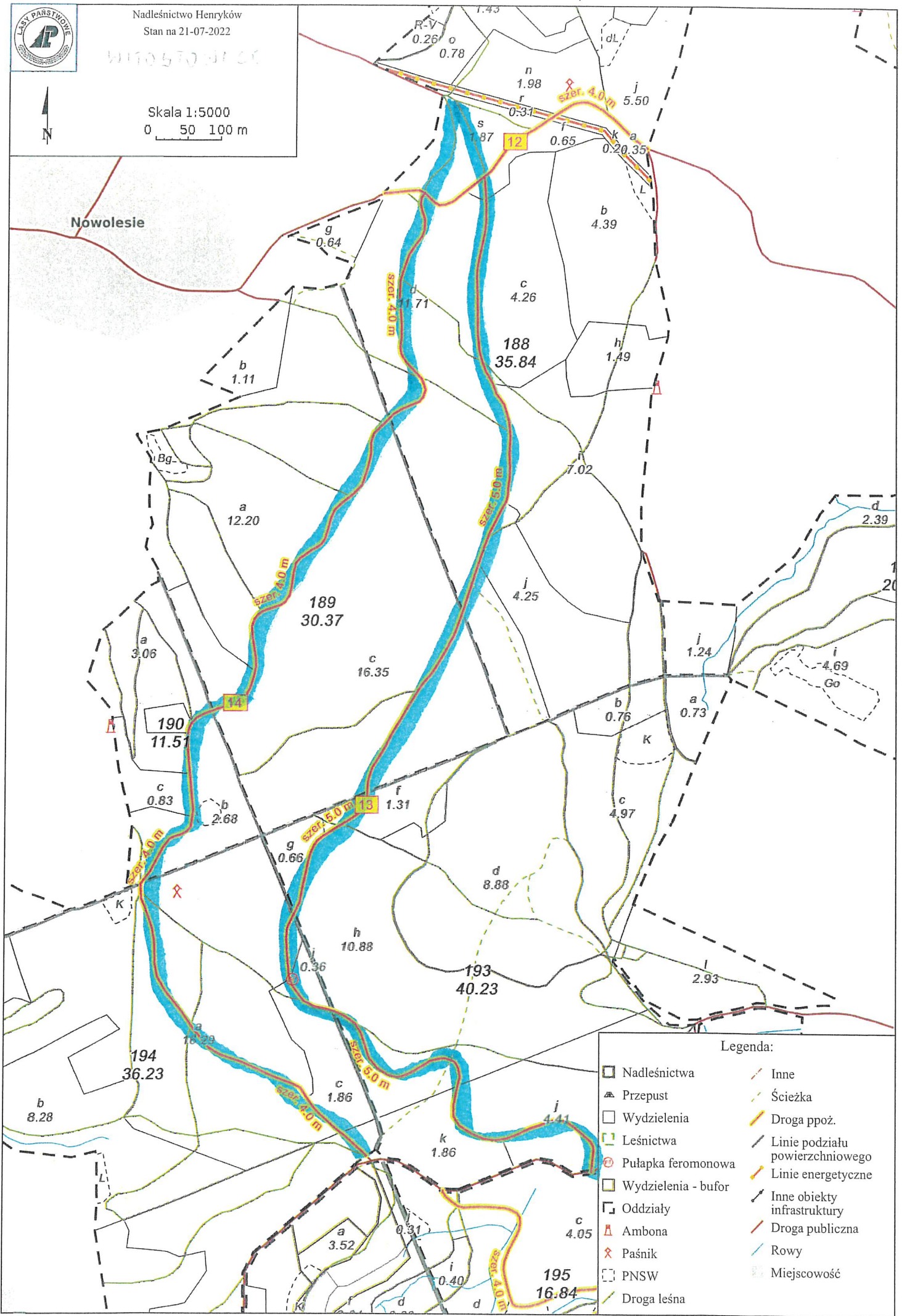
Nadleśnictwo Henryków  
Stan na 21-07-2022

WIDOKOWY



Skala 1:5000  
0 50 100 m

Nowolesie



Legenda:

- Nadleśnictwa
- Przepust
- Wydzielenia
- Leśnictwa
- Wydzielenia - bufor
- Oddziały
- Ambona
- Paśnik
- PNSW
- Droga leśna
- Inne
- Ścieżka
- Droga ppoż.
- Linie podziału powierzchniowego
- Linie energetyczne
- Inne obiekty infrastruktury
- Droga publiczna
- Rowy
- Miejscowość

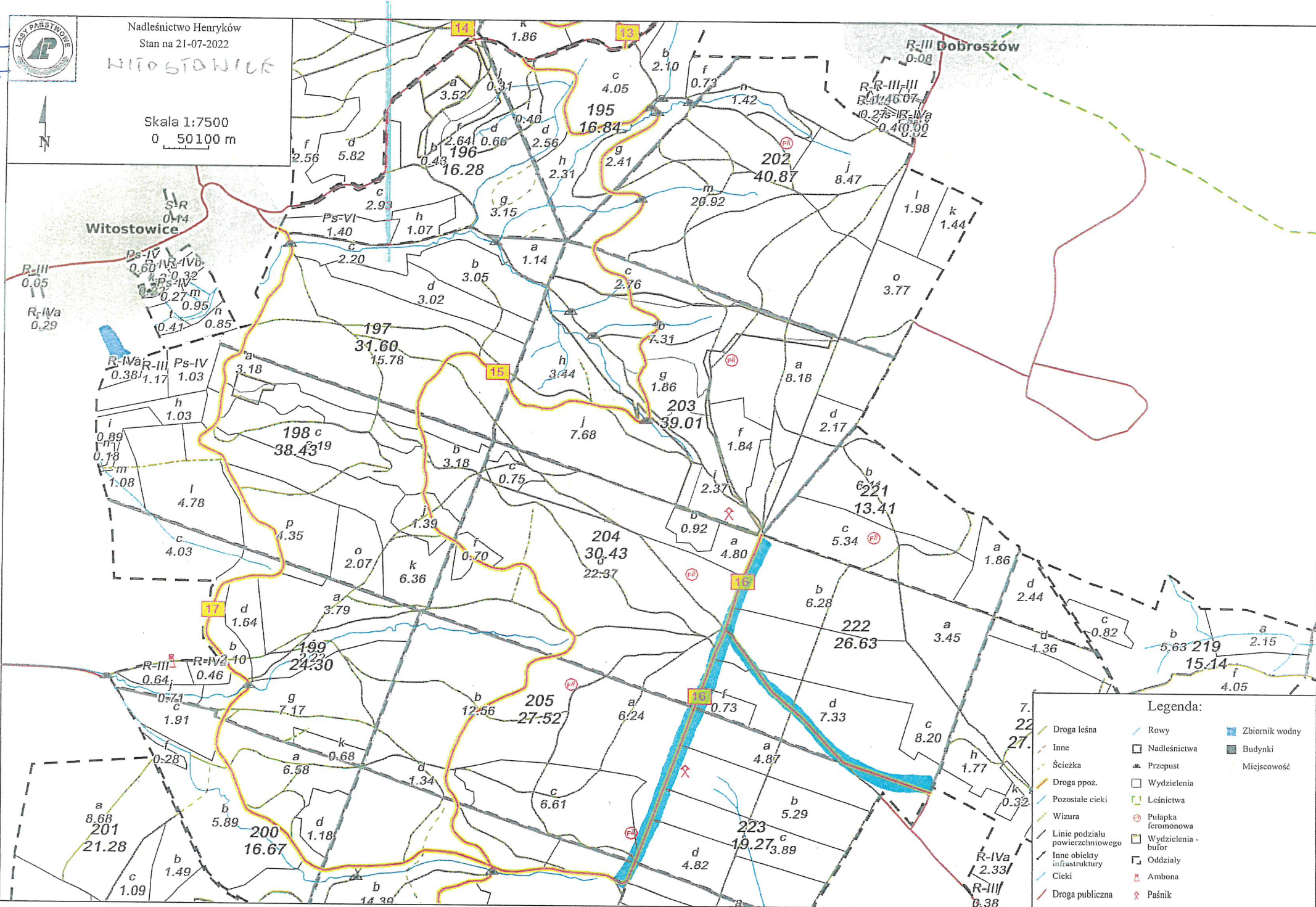
4p 1 4s



Nadleśnictwo Henryków  
Stan na 21-07-2022

WITOSTOWICE

Skala 1:7500  
0 50 100 m



Legenda:

- Droga leśna
- Inne
- Ścieżka
- Droga ppoz.
- Pozostałe ciek
- Wizura
- Linie podziału powierzchniowego
- Inne obiekty infrastruktury
- Ciek
- Droga publiczna
- Zbiornik wodny
- Budynki
- Mięjscość
- Nadleśnictwa
- Przepust
- Wydzienia
- Leśnictwa
- Pułapka feromonowa
- Wydzienia - bufor
- Oddziały
- Ambona
- Paśnik



Droga p.popż nr 11 oddz.  
79A  
Nadleśnictwo Henryków  
Leśnictwo Witostowice  
Stan na 28-11-2022

211111 DOKY

Skala 1:3750

0 50 100 m



19:29

68

23:51

szer. 4.0 m 3

b 3.64

79A

11 22.88

d 2.96

K

a 7.37

g 1.97

Legenda:

- |  |                                 |  |                 |
|--|---------------------------------|--|-----------------|
|  | Droga leśna                     |  | Droga publiczna |
|  | Inne                            |  | Rowy            |
|  | Ścieżka                         |  | Nadleśnictwa    |
|  | Droga ppopż.                    |  | Wydzielania     |
|  | Linie podziału powierzchniowego |  | Leśnictwa       |
|  | Inne obiekty infrastruktury     |  | Oddziały        |
|  | Cieki                           |  | Graniczniki     |
|  |                                 |  | PNSW            |

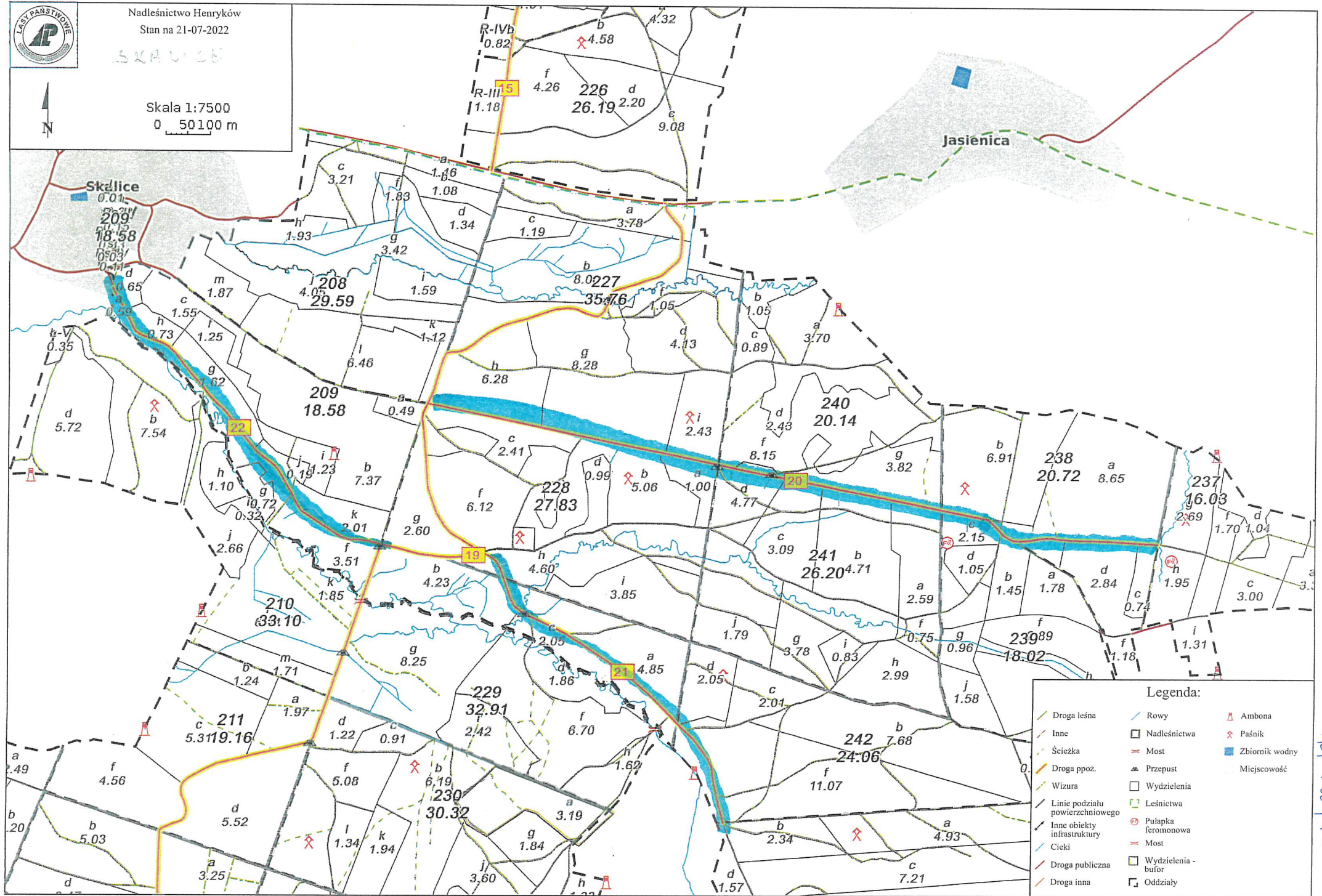


Nadleśnictwo Henryków  
Stan na 21-07-2022

SKALICE



Skala 1:7500  
0 50 100 m



Jasienica

Skallice

Legenda:

- Droga leśna
- Inne
- Ścieżka
- Droga poz.
- Wizura
- Linie podziału powierzchniowego
- Inne obiekty infrastruktury
- Cieki
- Droga publiczna
- Droga inna
- Rowy
- Nadleśnictwa
- Wydzielenia
- Leśnictwa
- Pułapka feromonowa
- Most
- Wydzielenia - bufor
- Oddziały
- Ambona
- Paśnik
- Zbiornik wodny
- Miejscowość

uf, uw, uw



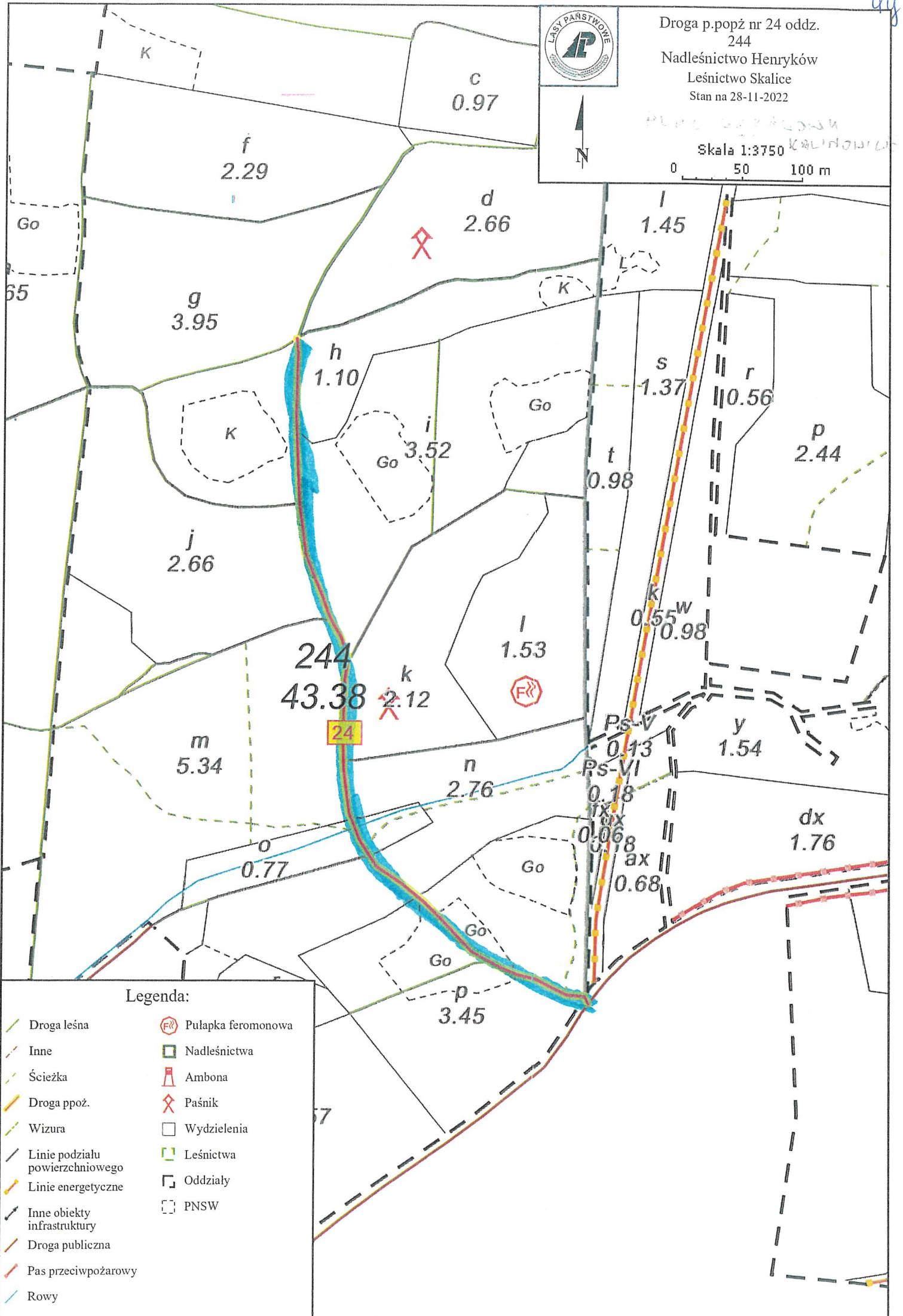
Droga p.poz nr 24 oddz. 244  
 Nadleśnictwo Henryków  
 Leśnictwo Skalice  
 Stan na 28-11-2022

44



Skala 1:3750

0 50 100 m



Legenda:

- Droga leśna
- Inne
- Ścieżka
- Droga ppoż.
- Wizura
- Linie podziału powierzchniowego
- Linie energetyczne
- Inne objekty infrastruktury
- Droga publiczna
- Rowy
- Pulapka feromonowa
- Nadleśnictwa
- Ambona
- Paśnik
- Wydzielenia
- Leśnictwa
- Oddziały
- PNSW