



DZIENNIK URZĘDOWY

WOJEWÓDZTWA ŚWIĘTOKRZYSKIEGO

Kielce, dnia 2 grudnia 2014 r.

Poz. 3283

ZARZĄDZENIE REGIONALNEGO DYREKTORA OCHRONY ŚRODOWISKA W KIELCACH

z dnia 25 listopada 2014 r.

zmieniające zarządzenie w sprawie ustanowienia planu zadań ochronnych dla obszaru Natura 2000 Ostoja Nidziańska PLH260003

Na podstawie art. 28 ust. 5 ustawy z dnia 16 kwietnia 2004 r. o ochronie przyrody (tekst jednolity Dz. U. z 2013 r. poz. 627 z późn. zm.¹) zarządza się, co następuje:

§ 1. W zarządzeniu Regionalnego Dyrektora Ochrony Środowiska w Kielcach z dnia 29 kwietnia 2014 roku w sprawie ustanowienia planu zadań ochronnych dla obszaru Natura 2000 Ostoja Nidziańska PLH260003 (Dz. Urz. Woj. Świąt. poz. 1479) zwanego dalej: „obszarem Natura 2000” wprowadza się następujące zmiany:

1) załącznik nr 3 otrzymuje brzmienie:

Załącznik nr 3 do Zarządzenia Regionalnego Dyrektora Ochrony Środowiska w Kielcach z dnia 29 kwietnia 2014 r. w sprawie ustanowienia planu zadań ochronnych dla obszaru Natura 2000 Ostoja Nidziańska PLH260003

IDENTYFIKACJA ISTNIEJĄCYCH I POTENCJALNYCH ZAGROŻEŃ DLA ZACHOWANIA WŁAŚCIWEGO STANU OCHRONY PRZEDMIOTÓW OCHRONY W OBSZARZE NATURA 2000

Lp.	Przedmiot ochrony	Zagrożenia		Opis zagrożenia
		Istniejące	Potencjalne	
1.	*1340 Śródładowe słone łąki, pastwiska i szuwary (<i>Glauco-Puccinietalia</i> część - zbiorowiska śródładowe)	A03.03 Zaniechanie/brak koszenia. A04.03 Zarzucenie pasterstwa, brak wypasu. A11 Inne rodzaje praktyk rolniczych (zaorywanie). J02.05 Modyfikowanie funkcjonowania wód – ogólnie. K02.01 Zmiana składu gatunkowego (sukcesja).	H01 Zanieczyszczenia wód powierzchniowych (limnicznych, lądowych, morskich i słonawych). J02.01.03 Wypełnianie rowów, tam, stawów, sadzawek, bagien lub torfianek . K01.03 Wysychanie. K02.02 Nagromadzenie materii organicznej.	Zbiorowisko wykształcone jest kadłubowo. Ma bardzo małą powierzchnię. Głównym zagrożeniem jest brak użytkowania oraz zmiana stosunków wodnych.
2.	3150 Starorzecza i naturalne eutroficzne zbiorniki wodne ze zbiorowiskami z <i>Nymphaeion, Potamion</i>	E03 Odpady, ścieki. E03.01 Pozbywanie się odpadów z gospodarstw domowych/ obiektów rekreacyjnych. J02.01 Zasypywanie terenu, melioracje i osuszanie – ogólnie. K01.02 Zamulenie. K02.01 Zmiana składu gatunkowego (sukcesja). K02.03 Eutrofizacja (biomasa z łąk i pól).	A07 Stosowanie biocydów, hormonów i substancji chemicznych. A08 Nawożenie. H01 Zanieczyszczenia wód powierzchniowych (limnicznych, lądowych, morskich i słonawych). G05.04 Wandalizm. J02.03.02 Regulowanie (prostowanie) koryt rzecznych. J02.05 Modyfikowanie funkcjonowania wód – ogólnie.	Dopływ dużych ilości pierwiastków biogennych: azotu i fosforu prowadzi do masowych zakwitów fitoplanktonu. Zakwity te zmniejszają przezroczystość wody i eliminują roślinność zanurzoną. Istotny wpływ na tempo przemian siedliska ma antropopresja, która przyspiesza proces eutrofizacji. Eutrofizacja prowadzi do wzrostu produkcji pierwotnej, odkładania się osadów i szybkiego lądowania drobnych zbiorników.
3.	3260 Nizinne i podgórskie rzeki ze	K01.02 Zamulenie.	A07 Stosowanie biocydów,	Istotnym zagrożeniem jest

	zbiorowiskami włosieniczników <i>Ranunculon fluitantis</i>	K02.03 Eutrofizacja (naturalna).	hormonów i substancji chemicznych. A08 Nawożenie. E03.01 Pozbywanie się odpadów z gospodarstw domowych/ obiektów rekreacyjnych. H01 Zanieczyszczenia wód powierzchniowych (limnicznych, lądowych, morskich i słonawych). J02.03.02 Regulowanie (prostowanie) koryt rzecznych.	eutrofizacja wód mogąca wynikać z intensyfikacji produkcji rolnej. Ponadto siedlisko narażone jest na zaśmiecanie.
4.	3270 Zalewane muliste brzegi rzek z roślinnością <i>Chenopodion rubri</i> p.p. i <i>Bidention</i> p.p.	E03 Odpady, ścieki. E03.01 Pozbywanie się odpadów z gospodarstw domowych/ obiektów rekreacyjnych. G02.08 Kempingi i karawaniangi. J02.01 Zasypywanie terenu, melioracje i osuszanie – ogólnie. J03.02 Antropogeniczne zmniejszenie spójności siedlisk.	A07 Stosowanie biocydów, hormonów i substancji chemicznych. A08 Nawożenie. H01 Zanieczyszczenia wód powierzchniowych (limnicznych, lądowych, morskich i słonawych). G05.04 Wandalizm. J02.03.02 Regulowanie (prostowanie) koryt rzecznych. J02.05 Modyfikowanie funkcjonowania wód – ogólnie.	Areał siedlisk naturalnej roślinności namulnej brzegów rzek po części został ograniczony z powodu nadmiernej eutrofizacji podłoża, wywołanej zrzutami do rzek ścieków komunalnych, rolniczych i przemysłowych, co wiąże się ze zmianą składu gatunkowego w kierunku dominacji roślin wybitnie nitrofilnych.
5.	*6210 Murawy kserotermiczne (<i>Festuco-Brometea</i> i ciepłolubne murawy z <i>Asplenion septentrionalis</i> <i>Festucion pallentis</i>) - priorytetowe są tylko, gdy występują na nich ważne stanowiska storczyków	A03.03 Zaniechanie/brak koszenia. A04.03 Zarzucenie pasterstwa, brak wypasu. A11 Inne rodzaje praktyk rolniczych (zaorywanie). G01.03 Pojazdy zmotoryzowane (nadmierna penetracja). K02.01 Zmiana składu gatunkowego (sukcesja) – ekspansja krzewów i podrostu drzew). K02.02 Nagromadzenie materii organicznej.	A02 Zmiana sposobu uprawy. G05.01 Wydeptywanie, nadmierne użytkowanie. G01 Sporty i inne formy czynnego wypoczynku/rekreacji uprawiane w plenerze. G02 Infrastruktura sportowa i rekreacyjna.	Zarzucenie ekstensywnej gospodarki pasterskiej prowadzi do przemian sukcesyjnych, głównie w kierunku bardziej mezofilnych zbiorowisk murawowych oraz zbiorowisk zaroślowych, głównie z udziałem brzozy brodawkowatej <i>Betula pendula</i> . Innym zagrożeniem dla muraw są niewłaściwe praktyki

		E01.03 Zabudowa rozproszona. F04 Pozyskiwanie/usuwanie roślin łądowych – ogólnie.		rolnicze, np. zaorywanie, zaniechanie lub brak koszenia. Poważne zagrożenie dla siedliska stwarza również ograniczony zasięg przestrzenny oraz znaczne jego rozproszenie, niewielka powierzchnia płatów na poszczególnych stanowiskach. Ze względu na sąsiedztwo aglomeracji miejskiej istnieje duże ryzyko zabudowywania terenu. Ponadto widoczne są ślady uprawiania sportów motorowych.
6.	6210 Murawy kserotermiczne (<i>Festuco-Brometea</i> i ciepłolubne murawy z <i>Asplenion septentrionalis</i> <i>Festucion pallentis</i>)	A03.03 Zaniechanie/brak koszenia. A04.03 Zarzucenie pasterstwa, brak wypasu. A11 Inne rodzaje praktyk rolniczych (zaorywanie). G01.03 Pojazdy zmotoryzowane (nadmierna penetracja). K02.01 Zmiana składu gatunkowego (sukcesja) – ekspansja krzewów i podrostu drzew). K02.02 Nagromadzenie materii organicznej. E01.03 Zabudowa rozproszona . F04 Pozyskiwanie/usuwanie roślin łądowych – ogólnie.	A02 Zmiana sposobu uprawy. G05.01 Wydeptywanie, nadmierne użytkowanie. G01 Sporty i inne formy czynnego wypoczynku/rekreacji uprawiane w plenerze. G02 Infrastruktura sportowa i rekreacyjna.	Zarzucenie ekstensywnej gospodarki pasterskiej prowadzi do przemian sukcesyjnych, głównie w kierunku bardziej mezofilnych zbiorowisk murawowych oraz zbiorowisk zaroślowych, głównie z udziałem brzozy brodawkowatej <i>Betula pendula</i> . Innym zagrożeniem dla muraw są niewłaściwe praktyki rolnicze np. zaorywanie, zaniechanie lub brak koszenia. Poważne zagrożenie dla siedliska stwarza również ograniczony zasięg przestrzenny oraz znaczne jego rozproszenie, niewielka powierzchnia płatów na poszczególnych stanowiskach. Ze względu na sąsiedztwo aglomeracji miejskiej istnieje duże ryzyko zabudowywania terenu. Ponadto widoczne są ślady uprawiania sportów motorowych.
7.	6410 Zmienneowilgotne łąki	A08 Nawożenie/nawozy sztuczne.	A02.01 Intensyfikacja	Najpoważniejszym zagrożeniem jest

	trzęślicowe (<i>Molinion</i>)	A03.03 Zaniechanie/brak koszenia. J02 Spowodowana przez człowieka zmiana stosunków wodnych. K02.01 Zmiana składu gatunkowego (sukcesja). K02.03 Eutrofizacja (naturalna).	rolnictwa. A11 Inne rodzaje praktyk rolniczych. B01 Zalesianie terenów otwartych. J02.05 Modyfikowanie funkcjonowania wód – ogólnie. K01.03 Wyschnięcie. K01.04 Zatopienie.	odchodzenie od tradycyjnej, ekstensywnej gospodarki łąkarskiej, powodujące uruchomienie procesu zarastania lub dominację gatunków ekspansywnych.
8.	6430 Ziołorośla górskie (<i>Adenostylion alliariae</i>) i ziołorośla nadrzeczne (<i>Convolvuletalia sepium</i>)	J02.10 Gospodarka roślinnością wodną i przybrzeżną na potrzeby odwodnienia (wycinanie zakrzewień nadrzecznych). K02.01 Zmiana składu gatunkowego (sukcesja). I01 Obce gatunki inwazyjne.	A02.01 Intensyfikacja rolnictwa. G05.01 Wydeptywanie, nadmierne użytkowanie. J02.03.02 Regulowanie (prostowanie) koryt rzecznych. J02.05 Modyfikowanie funkcjonowania wód – ogólnie.	Podstawowym, aktualnym zagrożeniem dla tego podtypu jest inwazja gatunków obcego pochodzenia. Potencjalnym zagrożeniem jest intensyfikacja rolnictwa, prowadząca do przekształcenia tych terenów m.in. w pastwiska, oraz ruderalizacji tych fitocenz. Ponadto istotnym zagrożeniem może być ograniczanie powierzchni nadrzecznych aluwiiów przez wąskie obwałowywanie przeciwpowodziowe, a także wszelkie działania prowadzące do stabilizacji koryta drobniejszych cieków wodnych.
9.	6510 Niżowe i górskie świeże łąki użytkowane ekstensywnie (<i>Arrhenatherion elatioris</i>)	A02 Zmiana sposobu uprawy (podsiewanie gatunków uprawowych; zamiana łąk na pola uprawne). A03.03 Zaniechanie/brak koszenia. A04.03 Zarzucenie pasterstwa, brak wypasu. A08 Nawożenie/nawozy sztuczne. K02.01 Zmiana składu gatunkowego (sukcesja). K02.03 Eutrofizacja (naturalna).	A02.01 Intensyfikacja rolnictwa. A11 Inne rodzaje praktyk rolniczych. B01 Zalesianie terenów otwartych. E01.03 Zabudowa rozproszona. J02.05 Modyfikowanie funkcjonowania wód – ogólnie. K01.03 Wyschnięcie.	Zagrożeniem jest odchodzenie od tradycyjnej, ekstensywnej gospodarki łąkarskiej, powodujące uruchomienie procesu zarastania lub dominację gatunków ekspansywnych. Kolejnym zagrożeniem jest zalesianie łąk, zamiana łąk na pola uprawne, spływ nawozów sztucznych z pól, eutrofizacja oraz podsiewanie

			K01.04 Zatopienie.	gatunków uprawowych.
10.	7140 Torfowiska przejściowe i trzęsawiska (przeważnie z roślinnością z <i>Scheuchzerio-Caricetea</i>)	Nie określa się ze względu na planowane wnioski o zmianę statusu ochronnego siedliska.	Nie określa się ze względu na planowane wnioski o zmianę statusu ochronnego siedliska.	Nie określa się ze względu na planowane wnioski o zmianę statusu ochronnego siedliska.
11.	7230 Górskie i nizinne torfowiska zasadowe o charakterze młak, torfowisk, mechowisk	J02.01 Zasypywanie terenu, melioracje i osuszanie – ogólnie. K04.01 Konkurencja (trzcina). J02.05 Modyfikowanie funkcjonowania wód – ogólnie (wykonanie zbiornika retencyjnego). A03.03 Zaniechanie/brak koszenia.	K01.03 Wyschnięcie. K02.01 Zmiana składu gatunkowego (sukcesja) – zarastanie przez drzewa i krzewy.	Siedlisko zagrożone ze względu na zaburzenie stosunków wodnych. Zagrożeniem jest również zaniechanie użytkowania i uruchomienie sukcesji wtórnej. Niekoszone mechowiska przy trwale obniżonym poziomie wody szybko zarastają zbiorowiskami krzewiastymi i leśnymi. Tylko w warunkach podpiętrzenia poziomu wody może spontanicznie zachodzić regeneracja roślinności mechowiskowej. Na silnie przesuszonych kopułach torfowisk źródłiskowych mineralizacja torfu i inwazja roślinności nitrofilnej.
12.	8310 Jaskinie niedostępne do zwiedzania	G05.04 Wandalizm (zaśmiecanie, palenie ognisk, pisanie po ścianach). G05 Inna ingerencja i zakłócenia powodowane przez działalność człowieka (nielegalne uzyskiwanie okazów skał). K02.01 Zmiana składu gatunkowego (sukcesja) – zarastanie wejść przez drzewa i krzewy.	H07 Inne formy zanieczyszczenia (dopływ zanieczyszczonych wód gruntowych).	Środowisko jaskiniowe ulega degradacji lub zniszczeniu również w przypadku aktów wandalizmu takich jak niszczenie form naciekowych, pisanie na ścianach, palenie ognisk, zaśmiecanie. Problemem jest także nielegalne uzyskiwanie okazów skał.
13.	9170 Grąd środkowoeuropejski i subkontynentalny (<i>Galio-Carpinetum</i> , <i>Tilio-Carpinetum</i>)	B02.01 Odnawianie lasu po wycince (nasadzenia gatunkami niewłaściwymi dla siedliska). G05.01 Wydeptywanie, nadmierne użytkowanie.	B07 Inne rodzaje praktyk leśnych (wycinanie starszych drzewostanów).	Gospodarcze wykorzystywanie tego typu fitocenoz wpływa na zwiększenie prześwietlenia,

		I01 Obce gatunki inwazyjne.	B02.04 Usuwanie martwych i umierających drzew. G05.04 Wandalizm.	w rezultacie czego wkraczają gatunki światłolubne, zmienia się fizjonomia zbiorowiska. Konsekwencją nadmiernego odmładzania drzewostanów jest deficyt roślin i zwierząt związanych z mikrobiotopami starych i martwych drzew, a także rozkładającego się drewna. Płaty wykazujące cechy naturalności są skrajną rzadkością. Obserwuje się ekspansję jeżyn oraz innych światłolubnych gatunków, których rezerwuarem są szlaki zrywkowe drewna. Niekorzystnym zjawiskiem jest także częste występowanie sosny oraz wprowadzanie w odnowieniach zwiększonego udziału buka i jodły.
14.	*91E0 Łęgi wierzbowe, topolowe, olszowe i jesionowe (<i>Salicetum albo-fragilis</i> , <i>Populetum albae</i> , <i>Alnenion glutinoso-incanae</i>) i olsy źródliskowe	G05.04 Wandalizm. G02.08 Kempingi i karawaningi. J02 Spowodowane przez człowieka zmiany stosunków wodnych. J02.01 Zasypywanie terenu, melioracje i osuszanie – ogólnie. J02.03.02 Regulowanie (prostowanie) koryt rzecznych. I01 Obce gatunki inwazyjne.	H01 Zanieczyszczenia wód powierzchniowych (limnicznych, lądowych, morskich i słonawych). J02.10 Gospodarka roślinnością wodną i przybrzeżną na potrzeby odwodnienia (wycinanie zakrzewień nadrzecznych). J02.05 Modyfikowanie funkcjonowania wód – ogólnie. K01.03 Wyschnięcie.	Głównym zagrożeniem dla siedliska jest zmiana stosunków wodnych i niewłaściwa gospodarka leśna - w szczególności nadmierne prześwietlanie oraz wprowadzanie obcej siedliskowo sosny.
15.	91F0 Łęgowe lasy dębowo-wiązowo-jesionowe (<i>Ficario-Ulmetum</i>)	Nie określa się ze względu na planowane wnioski o zmianę statusu ochronnego siedliska.	Nie określa się ze względu na planowane wnioski o zmianę statusu ochronnego siedliska.	Nie określa się ze względu na planowane wnioski o zmianę statusu ochronnego siedliska.

16.	1902 <i>Cypripedium calceolus</i> Obuwik pospolity	F04 Pozyskiwanie/usuwanie roślin – ogólnie. F04.01 Plądrowanie stanowisk roślin. G05.04 Wandalizm. K02.01 Zmiana składu gatunkowego (sukcesja).	B07 Inne rodzaje praktyk leśnych. B02 Gospodarka leśna i plantacyjna, użytkowanie lasów i plantacji. B02.01 Odnawianie lasu po wycince, nasadzenia. B02.02 Wycinka lasu. K04.04 Brak czynników zapylających.	Najważniejsze przyczyny zanikania populacji obuwika to zrywanie kwiatów na bukiety, wykopywanie roślin i przenoszenie do ogrodów oraz gospodarcze wykorzystanie lasów: odsłanianie przy zrębach, zbyt duże zwarcie drzewostanów, przebudowa drzewostanów z liściastych na iglaste.
17.	2249 <i>Carlina onopordifolia</i> Dziewięciśl popłochoolistny	F04 Pozyskiwanie/usuwanie roślin – ogólnie. F04.01 Plądrowanie stanowisk roślin. G05.04 Wandalizm. K02.01 Zmiana składu gatunkowego (sukcesja).	B01 Zalesianie terenów otwartych. H07 Inne formy zanieczyszczenia. D01.01 Ścieżki, szlaki piesze, szlaki rowerowe. G01 Sporty i inne formy czynnego wypoczynku/rekreacji uprawiane w plenerze.	Dziewięciśl popłochoolistny jest zagrożony bezpośrednio przez zrywanie kwitnących okazów. Wpływa to ograniczająco na rozmnażanie i możliwy wzrost liczebności populacji. Zagrożenie pośrednie stwarzają naturalne procesy sukcesyjne, zachodzące w murawach kserotermicznych wyłączonych z gospodarowania, a równocześnie przez dziesiątki lat pozbawionych zabiegów ochrony czynnej. Rozrost krzewów i drzew w murawach, niekiedy przyspieszany przez nasadzenia (np. na Garbie Pińczowskim), powoduje zacienienie muraw i wycofywanie się dziewięciślu. Ocienione rośliny przez wiele lat nie osiągają stadium kwitnienia, a następnie giną. Do ograniczenia liczebności populacji przyczyniają się ślimaki z gatunku <i>Helicella obvia</i> , które zjadają siewki.

18.	*4087 <i>Serratula lycopifolia</i> Sierpik różnolistny	F04 Pozyskiwanie/usuwanie roślin – ogólnie. F04.01 Płądrowanie stanowisk roślin. G05.04 Wandalizm. K02.01 Zmiana składu gatunkowego (sukcesja).	A11 Inne rodzaje praktyk rolniczych.	Podstawowym zagrożeniem dla gatunku na istniejących stanowiskach jest sukcesja muraw kserotermicznych w kierunku zarośli. Wydaje się, że również nadmierna eutrofizacja siedliska jest czynnikiem hamującym rozwój gatunku. Nie można również wykluczyć negatywnego wpływu chemizacji tym bardziej, że oba stanowiska położone są w bezpośrednim sąsiedztwie pól uprawnych. Na stanowisko w Skorocicach intensywnie wkraczają zadrzewienia śliwy <i>Prunus sp.</i> (odmiany śliwy domowej). Stanowisko w Górkach wykazuje nieco lepszy stan zachowania niż to w Skorocicach.
19.	1308 <i>Barbastella barbastellus</i> Mopek	U Nieznane zagrożenie lub nacisk.	U Nieznane zagrożenie lub nacisk.	Nie określono.
20.	1337 <i>Castor fiber</i> Bóbr europejski	X Brak zagrożeń i nacisków.	E01 Tereny zurbanizowane, tereny zamieszkane. D01.02 Drogi, autostrady. J02.01 Zasypywanie terenu, melioracje i osuszanie – ogólnie. J02.10 Gospodarka roślinnością wodną i przybrzeżną na potrzeby odwodnienia (wycinanie zakrzewień nadrzecznych). J02.03.02 Regulowanie (prostowanie) koryt rzecznych.	Nie określono.

21.	1355 <i>Lutra lutra</i> Wydra	E01 Tereny zurbanizowane, tereny zamieszkałe. E03.01 Pozbywanie się odpadów z gospodarstw domowych/obiektów rekreacyjnych. J02.02 Usuwanie osadów (mułu). J02.05 Modyfikowanie funkcjonowania wód - Ogólnie. J02.03.02 Regulowanie (prostowanie) koryt rzecznych.	A07 Stosowanie biocydów, hormonów i substancji chemicznych. A08 Nawożenie/nawozy sztuczne. E03 Odpady, ścieki. H01 Zanieczyszczenia wód powierzchniowych (limnicznych, lądowych, morskich i słonawych). D01.02 Drogi, autostrady. J02 Spowodowane przez człowieka zmiany stosunków wodnych. J02.01 Zasypywanie terenu, melioracje i osuszanie – ogólnie. J02.05.05 Niewielkie projekty hydrotechniczne, jazy. K02.03 Eutrofizacja (naturalna).	Zagrożenia wynikają głównie z przekształcania linii brzegowej cieków i zbiorników.
22.	1166 <i>Triturus cristatuscristatus</i> Traszka grzebieniasta	E01 Tereny zurbanizowane, tereny zamieszkałe. E03.01 Pozbywanie się odpadów z gospodarstw domowych/obiektów rekreacyjnych. J02.01 Zasypywanie terenu, melioracje i osuszanie – ogólnie. K02.03 Eutrofizacja (naturalna).	A07 Stosowanie biocydów, hormonów i substancji chemicznych. A08 Nawożenie/nawozy sztuczne. D01.02 Drogi, autostrady. E03 Odpady, ścieki. H01 Zanieczyszczenia wód powierzchniowych (limnicznych, lądowych, morskich i słonawych). J02.01.03 Wypełnianie rowów, tam, stawów, sadzawek, bagien lub torfianek.	Ze względu na liczne zagrożenia, w tym zasypywanie i zanieczyszczanie zbiorników, obniżanie poziomu wód – naturalne i sztuczne związane z melioracjami, zasiedlenie zbiorników przez ryby, śmiertelność na drogach, perspektywa ochrony gatunku jest niezadowalająca.

23.	1188 <i>Bombina bombina</i> Kumak nizinny	E01 Tereny zurbanizowane, tereny zamieszkałe. E03.01 Pozbywanie się odpadów z gospodarstw domowych/obiektów rekreacyjnych. J02.01 Zasypywanie terenu, melioracje i osuszanie – ogólnie. K02.03 Eutrofizacja (naturalna).	A07 Stosowanie biocydów, hormonów i substancji chemicznych. A08 Nawożenie/nawozy sztuczne. D01.02 Drogi, autostrady. E03 Odpady, ścieki. H01 Zanieczyszczenia wód powierzchniowych (limnicznych, lądowych, morskich i słonawych). J02.01.03 Wypełnianie rowów, tam, stawów, sadzawek, bagien lub torfiarek.	Zagrożeniem są prace melioracyjne, ograniczające zasięg i częstotliwość wylewów rzeki oraz przyspieszające proces eutrofizacji i zanikania starorzeczy.
24.	1096 <i>Lampetra planeri</i> Minóg strumieniowy	U Nieznane zagrożenie lub nacisk.	U Nieznane zagrożenie lub nacisk.	Zagrożenia zostaną określone w trakcie inwentaryzacji przedmiotu ochrony.
25.	1130 <i>Aspius aspius</i> Boleń	U Nieznane zagrożenie lub nacisk.	U Nieznane zagrożenie lub nacisk.	Zagrożenia zostaną określone w trakcie inwentaryzacji przedmiotu ochrony.
26.	5339 <i>Rhodeus sericeus amarus</i> Różanka	U Nieznane zagrożenie lub nacisk.	U Nieznane zagrożenie lub nacisk.	Zagrożenia zostaną określone w trakcie inwentaryzacji przedmiotu ochrony.
27.	1145 <i>Misgurnus fossilis</i> Piskorz	U Nieznane zagrożenie lub nacisk.	U Nieznane zagrożenie lub nacisk.	Zagrożenia zostaną określone w trakcie inwentaryzacji przedmiotu ochrony.
28.	1149 <i>Cobitis taenia</i> Koza	U Nieznane zagrożenie lub nacisk.	U Nieznane zagrożenie lub nacisk.	Zagrożenia zostaną określone w trakcie inwentaryzacji przedmiotu ochrony.
29.	1163 <i>Cottus gobio</i>	U Nieznane zagrożenie lub nacisk.	U Nieznane zagrożenie lub	Zagrożenia zostaną określone

	Głowacz białopłetwy		nacisk.	w trakcie inwentaryzacji przedmiotu ochrony.
30.	1014 <i>Vertigo angustior</i> Poczwarówka zwężona	A04.03 Zarzucenie pasterstwa, brak wypasu. J02.01 Zasypywanie terenu, melioracje i osuszanie – ogólnie. J02.05 Modyfikowanie funkcjonowania wód – ogólnie. K02.03 Eutrofizacja (naturalna). K02.01 Zmiana składu gatunkowego (sukcesja).	A11 Inne rodzaje praktyk rolniczych. C01.03 Wydobywanie torfu. E01 Tereny zurbanizowane, tereny zamieszkane. J01.01 Wypalanie. J02.01.03 Wypełnianie rowów, tam, stawów, sadzawek, bagien lub torfiarek. J02.10 Gospodarka roślinnością wodną i przybrzeżną na potrzeby odwodnienia (wycinanie zakrzewień nadrzecznych). K01.03 Wyschnięcie. K01.04 Zatopienie.	Zagrożeniem mogą być zmiany stosunków wodnych oraz naturalna sukcesja.
31.	1032 <i>Unio crassus</i> Skójka gruboskorupowa	U Nieznane zagrożenie lub nacisk.	U Nieznane zagrożenie lub nacisk.	Nie określono.
32.	1037 <i>Ophiogomphus cecilia</i> Trzepla zielona	E01 Tereny zurbanizowane, tereny zamieszkane (zabudowa terasy zalewowej). E03.01 Pozbywanie się odpadów z gospodarstw domowych/obiektów rekreacyjnych. J02.02 Usuwanie osadów (mułu). J02.05 Modyfikowanie funkcjonowania wód – ogólnie. J02.10 Gospodarka roślinnością wodną i przybrzeżną na potrzeby odwodnienia (wycinanie zakrzewień nadrzecznych).	A07 Stosowanie biocydów, hormonów i substancji chemicznych. A08 Nawożenie/nawozy sztuczne. H01 Zanieczyszczenie wód powierzchniowych (limnicznych, lądowych, morskich i słonawych). J02.01 Zasypywanie terenu, melioracje i osuszanie – ogólnie. J02.03.02 Regulowanie (prostowanie) koryt rzecznych.	Zagrożeniem są zanieczyszczenia wód i przekształcenia koryta rzecznego (regulacje, prace konserwacyjne upraszczające strukturę koryta).

			K02.03 Eutrofizacja (naturalna).	
33.	6177 <i>Maculinea (Phengaris) teleius</i> Modraszek telejus	A04.03 Zarzucenie pasterstwa, brak wypasu. A08 Nawożenie/nawozy sztuczne. K02.01 Zmiana składu gatunkowego (sukcesja). K02.02 Nagromadzenie materii organicznej. K02.03 Eutrofizacja (naturalna). J02.01 Zasypywanie terenu, melioracje i osuszanie – ogólnie.	A02 Zmiana sposobu uprawy (podsiewanie obcych gatunków; zamiana łąk na pola uprawne). A03.03 Zaniechanie/brak koszenia. B01 Zalesianie terenów otwartych. E01.03 Zabudowa rozproszona. J01.01 Wypalanie. K01.03 Wyschniecie. K01.04 Zatopienie.	W obszarze zauważalne są niekorzystne tendencje w stanie zachowania siedlisk gatunku – zaprzestanie, a w niektórych miejscach intensyfikacja użytkowania, zarastanie.
34.	4038 <i>Lycaena helle</i> Czerwończyk fioletek	A04.03 Zarzucenie pasterstwa, brak wypasu. A08 Nawożenie/nawozy sztuczne. K02.01 Zmiana składu gatunkowego (sukcesja). K02.02 Nagromadzenie materii organicznej. K02.03 Eutrofizacja (naturalna). J02.01 Zasypywanie terenu, melioracje i osuszanie – ogólnie.	A02 Zmiana sposobu uprawy (podsiewanie obcych gatunków; zamiana łąk na pola uprawne). A03.03 Zaniechanie/brak koszenia. B01 Zalesianie terenów otwartych. E01.03 Zabudowa rozproszona. J01.01 Wypalanie. K01.03 Wyschniecie. K01.04 Zatopienie.	W obszarze zauważalne są niekorzystne tendencje w stanie zachowania siedlisk gatunku – zaprzestanie, a w niektórych miejscach intensyfikacja użytkowania, zarastanie.

2) załącznik nr 4 otrzymuje brzmienie:

Załącznik nr 4 do Zarządzenia Regionalnego Dyrektora Ochrony Środowiska w Kielcach z dnia 29 kwietnia 2014 r. w sprawie ustanowienia planu zadań ochronnych dla obszaru Natura 2000 Ostoja Nidziańska PLH260003

CELE DZIAŁAŃ OCHRONNYCH

Lp.	Przedmiot ochrony	Cele działań ochronnych
1.	*1340 Śródlądowe słone łąki, pastwiska i szuwały (<i>Glauco-Puccinietalia</i> część - zbiorowiska śródlądowe)	· Utrzymanie siedliska na powierzchni 0,05 ha. · Uzupełnienie stanu wiedzy o przedmiocie ochrony i o uwarunkowaniach jego ochrony oraz podjęcie stosownych działań w oparciu o nowe dane.
2.	3150 Starorzeczca i naturalne eutroficzne zbiorniki wodne ze zbiorowiskami z <i>Nymphaeion, Potamion</i>	· Przeciwdziałanie zarastaniu siedliska (zmniejszenie udziału trzciny do min. 50% na poszczególnych stanowiskach).
3.	3260 Nizinne i podgórskie rzeki ze zbiorowiskami włosieniczników <i>Ranunculion fluitantis</i>	Uzupełnienie stanu wiedzy o przedmiocie ochrony i o uwarunkowaniach jego ochrony oraz podjęcie stosownych działań w oparciu o nowe dane. Utrzymanie zacienienia siedliska na poziomie nieprzekraczającym 60%.
4.	3270 Zalewane muliste brzegi rzek z roślinnością <i>Chenopodion rubri</i> p.p. i <i>Bidention</i> p.p.	· Uzupełnienie stanu wiedzy o przedmiocie ochrony i o uwarunkowaniach jego ochrony oraz podjęcie stosownych działań w oparciu o nowe dane.
5.	*6210 Murawy kserotermiczne (<i>Festuco-Brometea</i> i ciepłolubne murawy z <i>Asplenion septentrionalis Festucion pallentis</i>) - priorytetowe są tylko, gdy występują na nich ważne stanowiska storczyków	· Przeciwdziałanie sukcesji (osiągnięcie udziału drzew i krzewów na poziomie nieprzekraczającym 25% na poszczególnych płatach siedliska).
6.	6210 Murawy kserotermiczne (<i>Festuco-Brometea</i> i ciepłolubne murawy z <i>Asplenion septentrionalis Festucion pallentis</i>)	· Przeciwdziałanie sukcesji (osiągnięcie udziału drzew i krzewów na poziomie nieprzekraczającym 25% na poszczególnych płatach siedliska).
7.	6410 Zmiennowilgotne łąki trzęślicowe (<i>Molinion</i>)	· Przeciwdziałanie sukcesji (utrzymanie udziału drzew i krzewów na poziomie nieprzekraczającym 5% na poszczególnych płatach siedliska).
8.	6430 Ziołorośla górskie (<i>Adenostylin alliariae</i>) i ziołorośla nadrzeczne (<i>Convolvuletalia sepium</i>)	· Utrzymanie siedliska na powierzchni 0,3 ha.
9.	6510 Niżowe i górskie świeże łąki użytkowane ekstensywnie (<i>Arrhenatherion elatioris</i>)	· Przeciwdziałanie sukcesji (utrzymanie udziału drzew i krzewów na poziomie nieprzekraczającym 5% na poszczególnych płatach siedliska).

10.	7140 Torfowiska przejściowe i trzęsawiska (przeważnie z roślinnością z <i>Scheuchzerio-Caricetea</i>)	· Nie określa się ze względu na planowane wnioskowanie o zmianę statusu ochronnego siedliska.
11.	7230 Górskie i nizinne torfowiska zasadowe o charakterze młak, torfowisk, mechowisk	· Przeciwdziałanie sukcesji (utrzymanie udziału drzew i krzewów na poziomie nieprzekraczającym 15% na poszczególnych płatach siedliska). · Utrzymanie siedliska na powierzchni 1,3 ha.
12.	8310 Jaskinie nieudostępnione do zwiedzania	· Utrzymanie 34 stanowisk.
13.	9170 Grąd środkowoeuropejski i subkontynentalny (<i>Galio-Carpinetum</i> , <i>Tilio-Carpinetum</i>)	· Prowadzenie gospodarki leśnej z uwzględnieniem ochrony siedliska. · Osiągnięcie wskaźnika martwe drewno leżące lub stojące na poziomie co najmniej U1.
14.	*91E0 Łęgi wierzbowe, topolowe, olszowe i jesionowe (<i>Salicetum albo-fragilis</i> , <i>Populetum albae</i> , <i>Alnenion glutinoso-incanae</i>) i olsy źródliskowe	· Utrzymanie wskaźnika martwe drewno leżące lub stojące na poziomie co najmniej U1. · Prowadzenie gospodarki leśnej z uwzględnieniem ochrony siedliska.
15.	91F0 Łęgowe lasy dębowo-wiązowo-jesionowe (<i>Ficario-Ulmetum</i>)	Nie określa się ze względu na planowane wnioskowanie o zmianę statusu ochronnego siedliska.
16.	1902 <i>Cypripedium calceolus</i> Obuwik pospolity	Utrzymanie zacienienia siedliska gatunku na poziomie pomiędzy 25 a 45 %.
17.	2249 <i>Carlina onopordifolia</i> Dziewięcśl popłocholistny	· Przeciwdziałanie sukcesji (utrzymanie udziału drzew i krzewów na poziomie nieprzekraczającym 15% na poszczególnych płatach siedliska).
18.	*4087 <i>Serratula lycopifolia</i> Sierpik różnolistny	Przeciwdziałanie sukcesji (utrzymanie udziału drzew i krzewów na poziomie nieprzekraczającym 15% na poszczególnych płatach siedliska).
19.	1308 <i>Barbastella barbastellus</i> Mopek	· Uzupełnienie stanu wiedzy o przedmiocie ochrony i o uwarunkowaniach jego ochrony oraz podjęcie stosownych działań w oparciu o nowe dane.
20.	1337 <i>Castor fiber</i> Bóbr europejski	· Zachowanie obecnej, właściwej struktury i funkcji siedliska gatunku.
21.	1355 <i>Lutra lutra</i> Wydra	· Zachowanie obecnej, właściwej struktury i funkcji siedliska gatunku.
22.	1166 <i>Triturus cristatuscristatus</i> Traszka grzebieniasta	· Osiągnięcie zacienienia siedliska gatunku nieprzekraczającego 60%.
23.	1188 <i>Bombina bombina</i> Kumak nizinny	· Zachowanie obecnej, właściwej struktury i funkcji siedliska gatunku. · Osiągnięcie zacienienia zbiornika nieprzekraczającego 50%.
24.	1096 <i>Lampetra planeri</i> Minóg strumieniowy	Uzupełnienie stanu wiedzy o przedmiocie ochrony i o uwarunkowaniach jego ochrony oraz podjęcie stosownych działań w oparciu o nowe dane.
25.	1130 <i>Aspius aspius</i>	Uzupełnienie stanu wiedzy o przedmiocie ochrony i o uwarunkowaniach jego ochrony oraz

	Boleń	podjęcie stosownych działań w oparciu o nowe dane.
26.	5339 <i>Rhodeus sericeus amarus</i> Różanka	Uzupełnienie stanu wiedzy o przedmiocie ochrony i o uwarunkowaniach jego ochrony oraz podjęcie stosownych działań w oparciu o nowe dane.
27.	1145 <i>Misgurnus fossilis</i> Piskorz	Uzupełnienie stanu wiedzy o przedmiocie ochrony i o uwarunkowaniach jego ochrony oraz podjęcie stosownych działań w oparciu o nowe dane.
28.	1149 <i>Cobitis taenia</i> Koza	Uzupełnienie stanu wiedzy o przedmiocie ochrony i o uwarunkowaniach jego ochrony oraz podjęcie stosownych działań w oparciu o nowe dane.
29.	1163 <i>Cottus gobio</i> Głowacz białopłetwy	Uzupełnienie stanu wiedzy o przedmiocie ochrony i o uwarunkowaniach jego ochrony oraz podjęcie stosownych działań w oparciu o nowe dane.
30.	1014 <i>Vertigo angustior</i> Poczwarówka zwężona	Utrzymanie zacienienia siedliska gatunku na poziomie pomiędzy 40 a 70 %. Uzupełnienie stanu wiedzy o przedmiocie ochrony i o uwarunkowaniach jego ochrony oraz podjęcie stosownych działań w oparciu o nowe dane.
31.	1032 <i>Unio crassus</i> Skójka gruboskorupowa	Uzupełnienie stanu wiedzy o przedmiocie ochrony i o uwarunkowaniach jego ochrony oraz podjęcie stosownych działań w oparciu o nowe dane.
32.	1037 <i>Ophiogomphus cecilia</i> Trzepla zielona	Utrzymanie stanu siedliska gatunku na poziomie FV.
33.	6177 <i>Maculinea (Phengaris) teleius</i> Modraszek telejus	Przeciwdziałanie sukcesji (utrzymanie udziału drzew i krzewów na poziomie nieprzekraczającym 35% na poszczególnych płatach siedliska).
34.	4038 <i>Lycaena helle</i> Czerwończyk fioletek	Przeciwdziałanie sukcesji (osiągnięcie udziału drzew i krzewów na poziomie poniżej 5%). Powiększenie areału siedliska gatunku.

Parametry skali FV,U1,U2 określone są na podstawie zasad monitoringu GIOŚ.

3) załącznik nr 5 otrzymuje brzmienie:

Załącznik nr 5 do Zarządzenia Regionalnego Dyrektora Ochrony Środowiska w Kielcach z dnia 29 kwietnia 2014 r. w sprawie ustanowienia planu zadań ochronnych dla obszaru Natura 2000 Ostoja Nidziańska PLH260003

Działania ochronne ze wskazaniem podmiotów odpowiedzialnych za ich wykonanie i obszarów ich wdrażania

Przedmiot ochrony	Działania ochronne				
	Nr i nazwa	Zakres prac	Miejsce realizacji	Termin wykonania	Podmiot odpowiedzialny za wykonanie
*1340 Śródładowe słone łąki, pastwiska i szuwary (<i>Glauco-Puccinietalia</i> część - zbiorowiska śródładowe)	Działania związane z utrzymaniem lub modyfikacją metod gospodarowania				
	B2 Zachowanie siedliska przyrodniczego o stanowiącego przedmiot ochrony (działanie obligatoryjne ¹⁾).	Ekstensywne użytkowanie kośne, kośno-pastwiskowe, pastwiskowe.	Obręb Szczerbaków: 139; 142; 145; 150.	Działanie coroczne.	Właściciel lub wykonujący prawa właścicielskie.
	Działania związane z ochroną czynną				
	A2 Koszenie z wywiezieniem biomasy (działanie fakultatywne ¹⁾).	Zabieg koszenia w terminie od 15 września do 31 października przeprowadzać od środka na zewnątrz powierzchni; koszenie na wysokości 10-15 cm lub prowadzić użytkowanie zgodnie z wymogami pakietu rolnośrodowiskowego, ukierunkowanego na ochronę siedliska *1340.	Działki ewidencyjne jak wyżej.	Działanie coroczne.	Właściciel lub wykonujący prawa właścicielskie na podstawie zobowiązania podjętego w związku z korzystaniem z programów wsparcia z tytułu obniżenia dochodowości albo na podstawie porozumienia zawartego z organem sprawującym nadzór nad obszarem Natura 2000.
A11 Ograniczenie	Koszenie najsilniej zarośniętych trzciną płatów siedliska; dwa pokosy w roku (w	Działki ewidencyjne jak wyżej.	Działanie coroczne.	Właściciel lub wykonujący prawa właścicielskie na podstawie zobowiązania	

ekspansji trzciny, z wywiezieniem biomasy (działanie fakultatywne ¹).	okresie maj/czerwiec i wrzesień /październik) na tych samych powierzchniach, do czasu jej zlikwidowania lub osiągnięcia zwarcia nie przekraczającego 20% lub prowadzić użytkowanie zgodnie z wymogami pakietu rolnośrodowiskowego, ukierunkowanego na ochronę siedliska *1340.			podjętego w związku z korzystaniem z programów wsparcia z tytułu obniżenia dochodowości albo na podstawie porozumienia zawartego z organem sprawującym nadzór nad obszarem Natura 2000.
A4 Wypas (działanie fakultatywne ¹).	Wypas zwierzętami gospodarskimi od 1 lipca do 15 października co drugi rok, naprzemiennie z zabiegiem koszenia/ ścinania z wywiezieniem biomasy – wskazane owce, kozy, obsadą do 0,36 i obciążeniem do 1 DJP/ha/rok; około 50% powierzchni rocznie naprzemiennie lub prowadzić użytkowanie zgodnie z wymogami pakietu rolnośrodowiskowego, ukierunkowanego na ochronę siedliska *6120.	Działki ewidencyjne jak wyżej.	Działanie coroczne.	Właściciel lub wykonujący prawa właścicielskie na podstawie zobowiązania podjętego w związku z korzystaniem z programów wsparcia z tytułu obniżenia dochodowości albo na podstawie porozumienia zawartego z organem sprawującym nadzór nad obszarem Natura 2000.
Działania związane z monitoringiem stanu przedmiotów ochrony oraz monitoringu realizacji celów działań ochronnych				
C1 Ocena stanu zachowania przedmiotów ochrony	Zgodnie z obowiązującą metodyką.	Miejsca prowadzenia monitoringu zostaną wyznaczone w trakcie pierwszego monitoringu po ogólnej lustracji siedlisk w obszarze Natura 2000.	W 3 i 7 roku od wejścia w życie zarządzenia.	Sprawujący nadzór nad obszarem Natura 2000.
Działania związane z uzupełnieniem stanu wiedzy				
D1 Inwentaryzacja terenowa i uzupełnienie stanu wiedzy.	Analiza rozmieszczenia i stanu zachowania przedmiotu ochrony. Określenie uwarunkowań ochrony oraz podjęcie stosownych działań w oparciu o uzyskane nowe dane.	W obszarze Natura 2000.	Do 5 lat od wejścia w życie zarządzenia.	Sprawujący nadzór nad obszarem Natura 2000.

3150 Starorzeczka i naturalne eutroficzne zbiorniki wodne ze zbiorowiskami z <i>Nymphenion, Potamion</i>	Działania związane z utrzymaniem lub modyfikacją metod gospodarowania				
	B2 Zachowanie siedliska przyrodniczego stanowiącego przedmiot ochrony (działanie obligatoryjne ¹⁾).	Zachowanie powierzchni zbiornika.	Bogucice Drugie: 24; Chroberz: 582-590; 593- 596; 643/2; 644; 648-652; Górki: 3.1/1; 3.9/3; 3.12; Imielnica: 671; 689/2; 712; Jurków: 2.1545; Kliszów: 45; 47; 187; 323; 461/1; 596; Kowala: 89; 111-114; 533; 535; Kopernia: 1220/4; 1305; 1306; 1365/7; Krzyżanowice Dolne: 337; 338; 367; 368; Młodzawy Duże: 810; Motkowice: 830-833; 834/1; 845; 846; 871; 872; 903-906; 908-911; 912/1; 959; 1171; 1268; 1269; Pawłowice: 224-227; Pińczów M. - Obręb 13: 464/1; Pińczów M. - Obręb 14: 147/5; Pińczów M. - Obręb 15: 147; 185; 337-339; Pińczów M. - Obręb 16: 329/2; Sobowice: 15/2; 16/1; 16/2; 17/1; 808/1;	Działanie coroczne.	Właściwy terytorialnie Nadleśniczy, właściciel lub wykonujący prawa właścicielskie, a w odniesieniu do gruntów stanowiących własność Skarbu Państwa lub własność jednostek samorządu terytorialnego, zarządca nieruchomości

		981; 982; 1123; Stawy: 883; 1205/2; Nadleśnictwo Pińczów, Obręb Pińczów: 415-f; Tur Dolny: 839/2; 846; Umianowice: 1; 2/2; 83; 239; 864; Wiślica: 1288; Wojślawice: 62; Zakrzów: 348; 350; 351; 362; 364; 366.		
Działania związane z ochroną czynną				
A7 Odmulanie (działanie fakultatywne ¹⁾).	Odmulanie w okresie jesiennym (X – XI) około 30% danego zbiornika - za każdym razem na innej powierzchni. Wybrane ze zbiorników namuły wywieźć.	Działki ewidencyjne i oddziały leśne jak wyżej.	Działanie raz na 3 lata od wejścia w życie zarządzenia.	Właściwy terytorialnie Nadleśniczy, właściciel lub wykonujący prawa właścicielskie na podstawie porozumienia zawartego z organem sprawującym nadzór nad obszarem Natura 2000, a w odniesieniu do gruntów stanowiących własność Skarbu Państwa lub własność jednostek samorządu terytorialnego, zarządca nieruchomości na podstawie porozumienia zawartego z organem sprawującym nadzór nad obszarem Natura 2000.
A6 Prześwietlenie drzew i krzewów wzdłuż brzegów (działanie fakultatywne ¹⁾).	Wycinka drzew i krzewów pomiędzy 16 października a końcem lutego - w pasie do 10 m od brzegów utrzymywać zwarcie koron nie większe niż 50%.	Działki ewidencyjne i oddziały leśne jak wyżej.	Działanie coroczne.	Właściwy terytorialnie Nadleśniczy, właściciel lub wykonujący prawa właścicielskie na podstawie porozumienia zawartego z organem sprawującym nadzór nad obszarem Natura 2000, a w odniesieniu do gruntów stanowiących własność Skarbu Państwa lub własność jednostek samorządu terytorialnego, zarządca nieruchomości w związku z wykonywaniem obowiązków z zakresu ochrony środowiska na podstawie przepisów prawa albo w przypadku

				braku tych przepisów na podstawie porozumienia zawartego z organem sprawującym nadzór nad obszarem Natura 2000.
A9 Ograniczenie zarastania (działanie fakultatywne ¹⁾).	Ręczne usuwanie trzciny pomiędzy 16 października a końcem lutego na około 50% powierzchni, z wywiezieniem biomasy.	Działki ewidencyjne i oddziały leśne jak wyżej.	Działanie coroczne.	Właściwy terytorialnie Nadleśniczy, właściciel lub wykonujący prawa właścicielskie na podstawie porozumienia zawartego z organem sprawującym nadzór nad obszarem Natura 2000, a w odniesieniu do gruntów stanowiących własność Skarbu Państwa lub własność jednostek samorządu terytorialnego, zarządca nieruchomości w związku z wykonywaniem obowiązków z zakresu ochrony środowiska na podstawie przepisów prawa albo w przypadku braku tych przepisów na podstawie porozumienia zawartego z organem sprawującym nadzór nad obszarem Natura 2000.
Działania związane z monitoringiem stanu przedmiotów ochrony oraz monitoringu realizacji celów działań ochronnych				
C1 Ocena stanu zachowania przedmiotów ochrony.	Zgodnie z obowiązującą metodyką.	Punkty monitoringu zostaną wyznaczone w trakcie pierwszego monitoringu po ogólnej lustracji płątów siedliska.	W 3 i 7 roku od wejścia w życie zarządzenia.	Sprawujący nadzór nad obszarem Natura 2000.
Działania związane z uzupełnieniem stanu wiedzy				
D1 Inwentaryzacja terenowa i uzupełnienie stanu wiedzy.	Analiza rozmieszczenia i stanu zachowania przedmiotu ochrony. Określenie uwarunkowań ochrony oraz podjęcie stosownych działań w oparciu o uzyskane nowe dane.	W obszarze Natura 2000.	Do 5 lat od wejścia w życie zarządzenia.	Sprawujący nadzór nad obszarem Natura 2000.

3260 Nizinne i podgórskie rzeki ze zbiorowiskami włosieniczników (<i>Ranunculion fluitantis</i>)	Działania ochronne związane z ochroną czynną				
	A6 Prześwietlenie drzew i krzewów wzdłuż brzegów.	W pasie do 10 m od brzegów utrzymywać zwarcie koron nie większe niż 60%.	Bełk: 611/1; 613/1; Motkowice: 747; Niegosławice: 143/1; Rudawa: 715; Skowronno Dolne: 740/1; 740/3; Sobowice: 808/1; 808/2; Stawy: 1422/1; Wiślica: 2.926; Żurawniki: 491.	Działanie coroczne, pomiędzy 16 października a końcem lutego. Nie rzadziej niż raz na 3 lata.	Właściciel lub wykonujący prawa właścicielskie na podstawie porozumienia zawartego z organem sprawującym nadzór nad obszarem Natura 2000, a w odniesieniu do gruntów stanowiących własność Skarbu Państwa lub własność jednostek samorządu terytorialnego, zarządca nieruchomości w związku z wykonywaniem obowiązków z zakresu ochrony środowiska na podstawie przepisów prawa albo w przypadku braku tych przepisów na podstawie porozumienia zawartego z organem sprawującym nadzór nad obszarem Natura 2000.
	A7 Odmulanie.	Odmulanie koryt cieków zgodnie ze wskazaniami działania D1.	W miejscach wskazanych w działaniu D1.	Po wykonaniu działania D1.	Właściciel lub wykonujący prawa właścicielskie na podstawie porozumienia zawartego z organem sprawującym nadzór nad obszarem Natura 2000, a w odniesieniu do gruntów stanowiących własność Skarbu Państwa lub własność jednostek samorządu terytorialnego, zarządca nieruchomości na podstawie porozumienia zawartego z organem sprawującym nadzór nad obszarem Natura 2000.
	Działania związane z monitoringiem stanu przedmiotów ochrony oraz monitoringu realizacji celów działań ochronnych				
C1 Ocena stanu zachowania przedmiotów ochrony.	Zgodnie z obowiązującą metodyką.	Punkty monitoringu zostaną wyznaczone w trakcie pierwszego monitoringu po ogólnej lustracji płatów siedliska.	W 3 i 7 roku od wejścia w życie zarządzenia.	Sprawujący nadzór nad obszarem Natura 2000.	

Działania związane z uzupełnieniem stanu wiedzy						
D1 Inwentaryzacja terenowa i uzupełnienie stanu wiedzy.	Analiza rozmieszczenia i stanu zachowania przedmiotu ochrony oraz rozpoznanie przyczyn odkładania się namulów Określenie uwarunkowań ochrony oraz podjęcie stosownych działań w oparciu o uzyskane nowe dane.	W obszarze Natura 2000.	Do 5 lat od wejścia w życie zarządzenia.	Sprawujący nadzór nad obszarem Natura 2000.		
3270 Zalewane muliste brzegi rzek z roślinnością <i>Chenopodium rubri</i> p.p. i <i>Bidention</i> p.p.	Na znanych stanowiskach przedmiot nie wymaga działań związanych z utrzymaniem lub modyfikacją metod gospodarowania oraz działań związanych z ochroną czynną.					
	Działania związane z monitoringiem stanu przedmiotów ochrony oraz monitoringu realizacji celów działań ochronnych					
	C1 Ocena stanu zachowania przedmiotów ochrony.	Zgodnie z obowiązującą metodyką.	Po wykonaniu działania D1.	W 3 i 7 roku od wejścia w życie zarządzenia.	Sprawujący nadzór nad obszarem Natura 2000.	
	Działania związane z uzupełnieniem stanu wiedzy					
D1 Inwentaryzacja terenowa i uzupełnienie stanu wiedzy.	Analiza rozmieszczenia i stanu zachowania przedmiotu ochrony. Określenie uwarunkowań ochrony oraz podjęcie stosownych działań w oparciu o uzyskane nowe dane.	W obszarze Natura 2000.	Do 5 lat od wejścia w życie zarządzenia.	Sprawujący nadzór nad obszarem Natura 2000.		
*6210 Murawy kserotermiczne	Działania związane z utrzymaniem lub modyfikacją metod gospodarowania					

<p>(<i>Festuco-Brometea</i> i ciepłolubne murawy z <i>Asplenion septentrionalis Festucion pallentis</i>) - Priorytetowe, gdy występują na nich ważne stanowiska storczyków</p>	<p>B2 Zachowanie siedliska przyrodniczego stanowiącego przedmiot ochrony (działanie obligatoryjne¹⁾).</p>	<p>Ekstensywne użytkowanie kośne, kośno-pastwiskowe, pastwiskowe.</p>	<p>Nadleśnictwo Pińczów Obręb Pińczów: 58-b; Obręb Kopernia: 105; 106; 107; 108; 109; 110; 111; 112; 113; 114; 115; 116; 117; 118; 119; 120; 121; 122; 124; 125; 126; 127; 128; 129; 130; 131; 132; 133; 134; 135; 136; 137; 138; 139; 140; 141; 142; 143; 144; 145; 146; 147; 148; 149; 150; 151; 152; 153; 154; 155; 156; 157; 158; 160; 161; 162; 163; 164; 165; 166; 167; 168; 169; 170; 171; 172; 173; 174; 175; 176; 177; 178; 179; 180; 182; 183; 184; 185; 186; 187; 188; 189; 190; 191; 192; 193; 194; 195; 196; 197; 198; 199; 200; 201; 202; 203; 204; 282 Obręb Pińczów M. - Obręb 09: 12/1; 12/3; 12/4.</p>	<p>Działanie coroczne.</p>	<p>Właściwy terytorialnie Nadleśniczy, właściciel lub wykonujący prawa właścicielskie.</p>
<p>Działania związane z ochroną czynną</p>					

A3 Wycinanie drzew i krzewów z wywiezieniem biomasy (działanie fakultatywne ¹⁾).	Wycinka pomiędzy 16 października a końcem lutego przy lub poniżej szyi korzeniowej. Sukcesywnie po ok 30% powierzchni na rok, na najbardziej zarośniętych powierzchniach siedliska.	Działki ewidencyjne i oddziały leśne jak wyżej.	Działanie coroczne do czasu odkrzewienia a powierzchni.	Właściwy terytorialnie Nadleśniczy, właściciel lub wykonujący prawa właścicielskie na podstawie porozumienia zawartego z organem sprawującym nadzór nad obszarem Natura 2000.
A4 Wypas (działanie fakultatywne ¹⁾).	Wypas od 1 maja do 15 października – wskazane owce, kozy, obsada pomiędzy 0,4-0,6 i obciążenie do 5 DJP/ha/rok z wykoszeniem niedojadów. Na min. 50% ogólnej powierzchni rocznie. Na innych powierzchniach niż zabieg koszenia z wywiezieniem biomasy (w danym roku) lub prowadzić użytkowanie zgodnie z wymogami pakietu rolnośrodowiskowego, ukierunkowanego na ochronę siedliska 6210.	Działki ewidencyjne i oddziały leśne jak wyżej.	Działanie coroczne.	Właściwy terytorialnie Nadleśniczy, właściciel lub wykonujący prawa właścicielskie na podstawie zobowiązania podjętego w związku z korzystaniem z programów wsparcia z tytułu obniżenia dochodowości albo na podstawie porozumienia zawartego z organem sprawującym nadzór nad obszarem Natura 2000.
A2 Koszenie z wywiezieniem biomasy (działanie fakultatywne ¹⁾).	Zabieg koszenia w terminie od 15 sierpnia do 30 października (w przypadku braku możliwości wypasu) przeprowadzać od środka na zewnątrz powierzchni na min. 30%, max. 50% powierzchni rocznie, co rok na różnych powierzchniach. Koszenie na wysokości 10-15 cm lub prowadzić użytkowanie zgodnie z wymogami pakietu rolnośrodowiskowego, ukierunkowanego na ochronę siedliska 6210.	Działki ewidencyjne i oddziały leśne jak wyżej.	Działanie ciągłe.	Właściwy terytorialnie Nadleśniczy, właściciel lub wykonujący prawa właścicielskie na podstawie zobowiązania podjętego w związku z korzystaniem z programów wsparcia z tytułu obniżenia dochodowości albo na podstawie porozumienia zawartego z organem sprawującym nadzór nad obszarem Natura 2000.
Działania związane z monitoringiem stanu przedmiotów ochrony oraz monitoringu realizacji celów działań ochronnych				
C1 Ocena stanu	Zgodnie z obowiązującą metodyką, z uwzględnieniem wymienionych działek.	Miejsca prowadzenia monitoringu zostaną	W 5 i 10 roku od	Sprawujący nadzór nad obszarem Natura 2000.

	zachowania przedmiotów ochrony.		wyznaczone w trakcie pierwszego monitoringu po ogólnej lustracji siedlisk w obszarze Natura 2000.	wejścia w życie zarządzenia.	
6210 Murawy kserotermiczne (<i>Festuco-Brometea</i> i ciepłolubne murawy z <i>Asplenion septentrionalis</i> <i>Festucion pallentis</i>)	Działania związane z utrzymaniem lub modyfikacją metod gospodarowania				
	B2 Zachowanie siedliska przyrodniczego o stanowiącego przedmiot ochrony (działanie obligatoryjne ¹).	Ekstensywne użytkowanie kośne, kośno-pastwiskowe, pastwiskowe.	Obręb Bogucice Pierwsze: 223/2; 224; 225; 227/2; 341; 342/1; Obręb Bogucice Drugie: 212; Obręb Chotel Czerwony: 564; 565; 566; 574; 578; 587; 588; 646; 647; 654-659; 672 ;673; 675; 1163; Obręb Gorysławice: 201; 202; 365; 366; 368; Obręb Górki: 3.8/21; 3.9/5; Obręb Imielnica: 15; 16/1; Obręb Kopernia: 93-99; 160; 161; 162; 163; 164; 165; 166; 167; 168; 169; 170; 171; 172; 173; 174; 175; 176; 177; 182; 183; 184; 185; 186; 187; 188; 189; 190;	Działanie coroczne.	Właściciel lub wykonujący prawa właścicielskie.

			191; 192; 193; 194; 195; 196; 197; 198; 199; 200; 201; 202; 203; 204; 206; 207; 208; 209; 210; 211; 212; 213; 214; 215; 216; 218; 219; 220; 221; 222; 223; 224; 225; 226; 227; 228; 229; 230; 233; 234; 235/2; 236; 237; 238; 239; 240; 241; 242; 243; 244; 245; 246; 247; 248; 249; 250; 251; 252; 253; 254; 255; 256; 257; 258; 259; 260; 261; 262; 263; 264; 265; 266; 267; 268; 269; 270; 271; 272; 273; 274; 275; 276; 277; 278; 279; 280; 281; 282; Obręb Łatanice: 382; 386; 387; 388; 389; 390; 391; 392/1; 392/2; 392/3; 393/1; 393/2; 399; 424/15; 424/17; 434; 621/2; 621/3; 621/4; 621/5; 621/6; 621/7; 621/8; 621/9; 621/10; 629; 630; 631/1; 631/2; 632; 633; 634; 636; Obręb Motkowice: 106; 107; 108; 118; 119; 120; 121; 122; 123; 808; 809/3; 810;		
--	--	--	--	--	--

			811; 812; 813; 814; 1230/3; 1358; Obręb Pińczów M. - Obręb 01: 53/3; 54; 55/1; 55/2; 56; 57; 58; 59; 60; 61; 134; Nadleśnictwo Pińczów Obręb Pińczów: 58-k: 58-h; Obręb Skorocice: 1.84; 1.87; 1.89; 1.94; 1.99; 1.100/1; 1.100/2; 1.113; 1.224; 1.225; 1.453; 2.982; 2.984/1; 2.985/2; 2.988; 2.999; 2.1001; 2.1002; 2.1005; 2.1008; 2.1011; 2.1014; 2.1017; 2.1019; 2.1021; 2.1023; 2.1025; Obręb Skotniki Górne: 5; 7; 10/1; 10/2; 14/1; 14/2; 17/1; 17/2; 20; 24; 28; 32/1; 32/2; 54; 59; 63; 67/2; 71; 76; 81; 90/1; 90/2; 98; 101; 105; 112; 116; 119; 123; 127; 130; 133; 137; 142; 147/1; 172; 182/1; 182/2; 192; 197; 205; 209; 215/1; 220/1; 220/2; 225; 229; 233; 238; 242; 246/1; 246/2; 250/1; 250/2; 255; 260; 264; 268;		
--	--	--	--	--	--

			<p>272; 276/1; 276/2; 282; 385; Obwód Skowronno Dolne: 230; 231; 232; 233; 234/3; 235; 236; 237; 238; 243; 244; 245; 246/1; 259; 260/2; 260/4; 261; 262; 263; 264; 265; 266; 267/2; 268; 269; 270; 271; 272/1; 272/2; 273/3; 273/4; 274/2; 286; 287; 288/1; 288/2; 288/3; 295; 296; 299; 358; 359; 360; 361; 362; 363/1; 364; 365; 366; 368; 369; 371; 372; 374; 375; 376; 377; 378/2; 379; 380; 381; 383; 384; 385; 386; 387; 388; 389; 390; 391; 393; 394; 395/2; 396; 397; 399; 400; 401/1; 402; 403; 404; 405; 406; 407; 408/1; 409; 410; 411; 412; 413; 414/1; 415; 416; 417; 418; 419; 420; 421; Obwód Skowronno Górne: 518; 519; 520; 521; 522; 523; 524; 525; 526; 527; 528; 529; 530; 531; 541; Obwód Sobowice: 2; 3/2; 4; 5; 6/2; 7; 8; 9;</p>		
--	--	--	--	--	--

		10; 11; Stara Zagość: 563; 564; 565; 566; 567; 568; 569; 570; 571; 572; 573; 574; 575; 576; 577; 578; 579; 581; 582; 583; 584; 585; 586; 587; 588; 589; 590; 591; 592; 593; 594; 595; 596; 597; 598; 599; 600; 601; 602; 617; 618; 619; 620; 621; 622/6; 622/7; 622/8; Obręb Stawy: 1433; 1435; 1436; 1437; Obręb Szczerbaków: 145; Obręb Winiary: 261; 298; 301; 302/1; 303/1; 304/1; 305/1; 306/1; 307/1; 313; 314; 315; 329; 330; 487; Obręb Wiślica: 42; 43; 44; 632; Obręb Wola Zagojska: 1200.		
Działania związane z ochroną czynną				
A3 Wycinanie drzew i krzewów z wywiezieniem biomasy	Wycinka pomiędzy 16 października a końcem lutego przy lub poniżej szyi korzeniowej. Sukcesywnie po ok 30% powierzchni na rok, na najbardziej zarośniętych powierzchniach siedliska.	Działki ewidencyjne jak wyżej.	Działanie ciągłe do czasu odkrzewienia	Właściciel lub wykonujący prawa właścicielskie na podstawie porozumienia zawartego z organem sprawującym nadzór nad obszarem Natura 2000.

(działanie fakultatywne ¹⁾).			powierzchni.	
A4 Wypas (działanie fakultatywne ¹⁾).	Wypas od 1 maja do 15 października – wskazane owce, kozy, obsada pomiędzy 0,4-0,6 i obciążenie do 5 DJP/ha/rok z wykoszeniem niedojadów. Na min. 50% ogólnej powierzchni rocznie. Na innych powierzchniach niż zabieg koszenia z wywiezieniem biomasy (w danym roku) lub prowadzić użytkowanie zgodnie z wymogami pakietu rolnośrodowiskowego, ukierunkowanego na ochronę siedliska 6210.	Działki ewidencyjne jak wyżej.	Działanie ciągłe.	Właściciel lub wykonujący prawa właścicielskie na podstawie zobowiązania podjętego w związku z korzystaniem z programów wsparcia z tytułu obniżenia dochodowości albo na podstawie porozumienia zawartego z organem sprawującym nadzór nad obszarem Natura 2000.
A2 Koszenie z wywiezieniem biomasy (działanie fakultatywne ¹⁾).	Zabieg koszenia w terminie od 15 sierpnia do 30 października (w przypadku braku możliwości wypasu) przeprowadzać od środka na zewnątrz powierzchni na min. 30%, max. 50% powierzchni rocznie, co roku na różnych powierzchniach. Koszenie na wysokości 10-15 cm lub prowadzić użytkowanie zgodnie z wymogami pakietu rolnośrodowiskowego, ukierunkowanego na ochronę siedliska 6210.	Działki ewidencyjne jak wyżej.	Działanie ciągłe.	Właściciel lub wykonujący prawa właścicielskie na podstawie zobowiązania podjętego w związku z korzystaniem z programów wsparcia z tytułu obniżenia dochodowości albo na podstawie porozumienia zawartego z organem sprawującym nadzór nad obszarem Natura 2000.
Działania związane z monitoringiem stanu przedmiotów ochrony oraz monitoringu realizacji celów działań ochronnych				
C1 Ocena stanu zachowania przedmiotów ochrony.	Zgodnie z obowiązującą metodyką.	Punkty monitoringu zostaną wyznaczone w trakcie pierwszego monitoringu po ogólnej lustracji płatów siedliska.	W 5 i 10 roku od wejścia w życie zarządzenia.	Sprawujący nadzór nad obszarem Natura 2000.
6410				

Zmiennowilgotne łąki trzęślicowe (<i>Molinion</i>)	Działania związane z utrzymaniem lub modyfikacją metod gospodarowania				
	B2 Zachowanie siedliska przyrodniczego o stanowiącego przedmiot ochrony (działanie obligatoryjne ¹).	Ekstensywne użytkowanie kośne, kośno-pastwiskowe, pastwiskowe.	Brzeście: 25/1; 27/1; 29/1; 31/1; 34/1; 36/1; 38/1; 40/1; 42/1; 44/1; 46/1; 48/1; 1680/1; Galów: 822; 823; 824; Kliszów: 189; 220; 221; 222; 223/1; 223/2; 225; 226; 227; 228; 229; 230; 231; 232; 233; 234; 235; 236; 237; 238; 258; 259; 260/1; 262/1; 263; 264; 265; 266; 267; 274; 461/1; Młodzawy Duże: 166; 252; 442; Mozgawa: 10; 11; 12; 13; 14; 15; 16; 17; 18; 19; 20; 21; 22; 23; 24; 25; 26; 28/1; 30/1; 31/1; 33/1; 35/1; 37/1; 39/1; 168; 170/1; 172/1; 174/1; 176/1; 178/1; 180/1; 182/1; 184/1; 186/1; 188/1; 189; 191; 885; Podłęże: 58; 59; 60; 61; 62; 63; 64; 65; 66; 67; 68; 69; 70; 71; 72; 73; 74; 75; 76; 77; 78; 84; 104; 105; 106; 107; 201; 202; 203; 204; 273; 274; 275; 276; 277; 278; 279;	Działania coroczne.	Właściciel lub wykonujący prawa właścicielskie.

			280; 281; 282; 283; 284; 285; 933; Rębów: 189; 190; 191; 192; Sępichów: 356; 357; 358; 359; 360; Skowronno Górne: 307/1; 308/1; 309/1; 310/1; 311/1; 311/2; 312/1; Skrzypiów: 522; 523; 524/1; 524/2; 525; 526; 527; Szczerbaków: 18; 19; 20/1; 20/2; Szczytniki: 45; 46; 47; 48; Umianowice: 12/1; 12/2; 1423; 1424; 1425; 1426; 1427; 1428; 1429; 1430; 1431; 1432; 1433; 1434; 1435; 1436; 1437; 1438; 1439; 1441; 1442; 1443; 1444; 1445; 1446; 1447; 1507; 1508; Uników: 918; 919; 920; 921; 922; 923; 924; 925; 926; 927; 928; 929; 930; 931; 932; 933; 934; 935; 936; 937; 938; 939; 940; 941; 942; 943; 944; 945; 946; 947; 948; 949; 950; 951; 952; 953; 954; 955;		
--	--	--	---	--	--

			956; 957; 958; 959; 960; 962; 963; 964; 965; 966; 967; 968; 969; 970; 971; 972; 973; 974; 976; 978; 980; 982; 984; 986; Włochy: 273; 413; 414; 415; 416; 417; 418; 419/2; 419/3; 420; 421; 422; 423; 424; 425; 426; 427; 429; 431; 432; 433; 434; 435; 436; 437; 438; 439; 440; 441; 442; 443; 444; 445; 446; 447; 448; 457; 470; 533; 576; 577; 578/1; 578/2; 579; 580; 581; 582; 583; 584; 585; 586; 587; 588; 589; 590; 591; 592; 593; 594; 595; 596; 597; 598; 599; 600; 602; 603; 604; 605/1; 605/2; 606; 607; 608; 609; 610; 611; 612; 617/1; 617/2; 618; 619; 620; 621; 622; 623; 624; 625; 626; 627; 628; 629; 630; 631; 632; 633; 634; 635; 636; 637; 638; 640; 641/1; 641/2; 642; 643; 644; 645; Zakrzów: 14; 16; 18; 20; 22; 24; 578; 579;		
--	--	--	---	--	--

		580; 581; 625; 626; 627; 628; 629; Żurawniki: 304; 305/1; 312; 313; 314; 315; 320; 327; 328.		
Działania związane z ochroną czynną				
A2 Koszenie z wywiezieniem biomasy (działanie fakultatywne ¹⁾).	Zabieg koszenia w terminie od 15 września do 30 października przeprowadzać od środka na zewnątrz powierzchni; koszenie na wysokości około 10-15 cm lub prowadzić użytkowanie zgodnie z wymogami pakietu rolnośrodowiskowego, ukierunkowanego na ochronę siedliska 6410.	Działki ewidencyjne jak wyżej.	Działanie coroczne.	Właściciel lub wykonujący prawa właścicielskie na podstawie zobowiązania podjętego w związku z korzystaniem z programów wsparcia z tytułu obniżenia dochodowości albo na podstawie porozumienia zawartego z organem sprawującym nadzór nad obszarem Natura 2000.
A4 Wypas (działanie fakultatywne ¹⁾).	Wypas zwierzętami gospodarskimi – wskazane bydło, owce, kozy, od 1 maja do 15 października, obsada do 0,36 i obciążenie do 4 DJP/ha/rok. Na ok. 30 % powierzchni rocznie. Na innych powierzchniach niż zabieg koszenie/ścinanie z wywiezieniem biomasy (w danym roku) lub prowadzić użytkowanie zgodnie z wymogami pakietu rolnośrodowiskowego, ukierunkowanego na ochronę siedliska 6410.	Działki ewidencyjne jak wyżej.	Działanie coroczne.	Właściciel lub wykonujący prawa właścicielskie na podstawie zobowiązania podjętego w związku z korzystaniem z programów wsparcia z tytułu obniżenia dochodowości albo na podstawie porozumienia zawartego z organem sprawującym nadzór nad obszarem Natura 2000.
A11 Ograniczenie ekspansji trzciny, z wywiezieniem biomasy (działanie	Koszenie najsilniej zarośniętych trzciną płatów siedliska dwa pokosy w roku (w okresie maj/czerwiec i wrzesień /październik); na tych samych powierzchniach, do czasu zlikwidowania gatunku lub osiągnięcia zwarcia nieprzekraczającego 20% lub prowadzić	Działki ewidencyjne jak wyżej.	Działanie coroczne.	Właściciel lub wykonujący prawa właścicielskie na podstawie zobowiązania podjętego w związku z korzystaniem z programów wsparcia z tytułu obniżenia dochodowości albo na podstawie porozumienia zawartego z organem sprawującym nadzór nad obszarem Natura 2000.

	fakultatywne ¹).)	użytkowanie zgodnie z wymogami pakietu rolnośrodowiskowego, ukierunkowanego na ochronę siedliska 6410.			
	A3 Wycinanie drzew i krzewów z wywiezieniem biomasy (działanie fakultatywne ¹).)	Wycinka pomiędzy 16 października a końcem lutego przy lub poniżej szyi korzeniowej. Dopuszcza się pozostawienie pojedynczych rozproszonych drzew i krzewów (w tym kęp), jednak nie więcej niż 10% powierzchni działki.	Działki ewidencyjne jak wyżej.	Działanie coroczne do czasu odkrzewienia a powierzchni.	Właściciel lub wykonujący prawa właścicielskie na podstawie porozumienia zawartego z organem sprawującym nadzór nad obszarem Natura 2000.
Działania związane z monitoringiem stanu przedmiotów ochrony oraz monitoringu realizacji celów działań ochronnych					
	C1 Ocena stanu zachowania przedmiotów ochrony.	Zgodnie z obowiązującą metodyką.	Punkty monitoringu zostaną wyznaczone w trakcie pierwszego monitoringu po ogólnej lustracji płątów siedliska.	W 4 i 8 roku od wejścia w życie zarządzenia.	Sprawujący nadzór nad obszarem Natura 2000.
6430 Ziołorośla górskie (<i>Adenostylion alliariae</i>) i ziołorośla nadrzeczne (<i>Convolvuletalia sepium</i>)	Działania związane z utrzymaniem lub modyfikacją metod gospodarowania				
	B2 Zachowanie siedliska przyrodniczego stanowiącego przedmiot ochrony (działanie obligatoryjne ¹).)	Utrzymanie istniejących zadrzewień nadwodnych.	Chroberz: 135; 136; 138; 1004; Motkowice: 747; 803; 804/1; 804/2; 805; 806; Stawy: 1018; 1027; 1028; 1029; 1030; 1034; 1035; 1046; 1047/3; 1048; 1049; 1050; 1051; 1052/3; 1052/3; 1053/1; 1053/2; 1054; 1056/2;	Działanie coroczne.	Właściciel lub wykonujący prawa właścicielskie.

		1056/2; 1422/1; 1422/2; 2012; 2013.		
Działania związane z ochroną czynną				
A6 Prześwietlenie drzew i krzewów wzdłuż brzegów (działanie fakultatywne ¹⁾).	Wycinka drzew i krzewów pomiędzy 16 października a końcem lutego - w pasie do 10m od brzegów utrzymywać zwarcie koron około 50%.	Działki ewidencyjne jak wyżej.	Działania ciągle.	Właściciel lub wykonujący prawa właścicielskie na podstawie porozumienia zawartego z organem sprawującym nadzór nad obszarem Natura 2000, a w odniesieniu do gruntów stanowiących własność Skarbu Państwa lub własność jednostek samorządu terytorialnego, zarządca nieruchomości w związku z wykonywaniem obowiązków z zakresu ochrony środowiska na podstawie przepisów prawa albo w przypadku braku tych przepisów na podstawie porozumienia zawartego z organem sprawującym nadzór nad obszarem Natura 2000.
Działania związane z monitoringiem stanu przedmiotów ochrony oraz monitoringu realizacji celów działań ochronnych				
C1 Ocena stanu zachowania przedmiotów ochrony.	Zgodnie z obowiązującą metodyką, z uwzględnieniem wymienionych działek.	Miejsca prowadzenia monitoringu zostaną wyznaczone w trakcie pierwszego monitoringu po ogólnej lustracji siedlisk w obszarze Natura 2000.	W 3 i 7 roku od wejścia w życie zarządzenia.	Sprawujący nadzór nad obszarem Natura 2000.
6510 Nizowe i górskie świeże łąki użytkowane ekstensywnie	Działania związane z utrzymaniem lub modyfikacją metod gospodarowania			
	B2 Zachowanie	Ekstensywne użytkowanie kośne, kośno-pastwiskowe, pastwiskowe.	Bełk: 496; 497; 511; 512; 513/1; 513/2;	Działanie coroczne. Właściciel lub wykonujący prawa właścicielskie.

<p>(<i>Arrhenatherion elatioris</i>)</p> <p><i>W przypadku nakładania siędziałań ochronnych dla siedliska 6510 z działaniami dla innych przedmiotów ochrony pierwszeństwo mają działania dla innych przedmiotów ochrony.</i></p>	<p>siedliska przyrodniczego stanowiącego przedmiot ochrony (działanie obligatoryjne¹).</p>	<p>514; 515; Borsowice: 977; 982; 983; 1000; 1001; 1002; 1003; 1004; 1005; 1006; 1007; 1008; 1009; 1010; 1012; 1013; 1014; 1015; 1016; 1017; 1018; 1019; 1020; 1021; 1022; 1023; 1024; 1025; 1026; 1027; 1028; 1029; 1030; 1031; 1032; 1033; 1034; 1035; 1036; 1037; 1038; 1041; 1042; 1043; 1044; 1045; 1046; 1047; 1048; 1049; 1050; 1051; 1052; 1053; 1054; 1055/1; 1055/2; 1056; 1057/1; 1057/2; 1058; 1059; 1060; 1061; 1062; 1063; 1064; 1065; 1066; 1067; 1068; 1069; 1070; 1071; 1072; 1073; 1074; 1075; 1076; 1077; 1078; 1079; 1080; 1081; 1082; 1083; 1084; 1085; 1086; 1091; 1092; 1093; 1094; 1095/1; 1095/2; 1096; 1097/1; 1097/2; 1098/1; 1098/2; 1099; 1100; 1101; 1102; 1103; 1104; 1105;</p>
--	---	--

			1106; 1107; 1108; 1109; 1110; 1111; 1112; 1113; 1114; 1115; 1116; 1117; 1118; 1119; 1120; 1121; 1122; 1123; 1124; 1125; Chotel Czerwony: 292; 293; 294; 295; 296; 297; 311; 312; 319; 320; 321; 322; 323; 324; 325; 326; 327; 328; 329; 330; 331; 332; 333; 334; 348; 349; 350; 351; 352; 353; 354; 355; 356; 357; 358; 359; 360; 361; 362; 363; 364; 531; 711; 712; 713; 714; 715; 716; 717; 718; 719; 720; 721; 722; 723; 724; 725; 726; 727; 728; 729; 730; 731; 732; 733; 734; 735; 736; 737; 738; 739; 740; 741; 742; 743; 744; 745; 746; 747; 748; 749; 750; 751; 752; 783; 784; 785; 786; 787; 788; 789; 790; 791; 792; 793; 794; 795; 796; 797; 798; 799; 800; 801; 802; 803; 804; 805; 806; 807; 808; 809; 810; 811; 812; 813; 814;		
--	--	--	--	--	--

		815; 816; 817; 818; 819; 820; 821; 822; 823; 824; 825; 826; 827; 828; 829; 830; 831; 832; 833; 834; 835; 836; 837; 838; 839; 840; 841; 842; 843; 844; 845; 846; 847; 848; 849; 850; 851; 852; 853; 854; 855; 856; 857; 858; 859; 860; 861; 862; 863; 864; 865; 866; 867; 868; 869; 870; 871; 872; 873; 874; 875; 876; 877; 878; 879; 880; 881; 882; 884; 889; 890; 891; 892; 893; 894; 895; 896; 897; 898; 899; 900; 901; 902; 903; 905; 906; 907; 908; 909; 910; 911; 912; 913; 914; 915; 916; 917; 919; 920; 924; 925; 926/2; 926/3; 928/2; 928/3; 928/4; 928/5; 928/6; 929; 930; 931; 1151; 1157; 1169; 1178; Chotelek: 236; 237; 238; 239; 240; 241/1; 241/2; 241/3; 242/1; 277/1; 277/2; 755; 772; Chruścice: 713; 714; 715; 716; 717; 718;	
--	--	--	--

		719; 720; 721; 722; 723; 724; 725; 726; 727; 728; 729; 730; 731; 732; 733; 734; 735; 736; 737; 738; 741; 745; 754/9; 1564; Czarkowy: 1; 2; 4; 5; 6; 7; 8; 9; 10; 11; 12; 13; 14; 15; 16; 17; 18; 19; 20; 21; 23; 25; 26; 27; 28; 29; 30; 31; 33; 34; 35; 36; 38; 40; 41; 42; 43; 44; 45; 55; 57; 58; 59; 60; 61; 64; 65; 66; 67; 68; 69; 70; 71; 72; 73; 74; 75; 76; 77; 78; 79; 80; 81; 82; 83; 84; 85; 86; 87; 88; 89; 90; 91; 92; 93; 94; 95; 96; 97; 98; 99; 100; 101; 102; 104; 105; 106; 107; 108; 109; 110; 111; 112; 113; 114; 115; 116; 117; 118; 119; 120; 121; 122; 123; 124; 125; 126; 127; 128; 129; 130; 131; 132; 133; 134; 135; 136; 137; 138; 139; 140; 141; 142; 143; 145; 146; 147; 149; 150; 151; 152; 153; 155; 156; 157; 158; 159; 160; 161; 162; 163; 164; 165; 166; 167; 168;		
--	--	---	--	--

		169; 170; 171; 172; 173; 174; 175; 176; 177; 178; 179; 180; 181; 183; 184; 185; 186; 187; 188; 189; 190; 191; 192; 193; 194; 195; 196; 197; 200; 207; 208; 209; 211; 212; 213; 214; 215; 216; 217; 218; 219; 221; 222; 226; 227; 228; 229; 230; 231; 232; 234; 235; 236; 237; 238; 241; 242; 243/1; 244; 256; 257; 258; 259; 260; 261; 262; 264; 265; 267; 268; 269; 270; 271; 272; 274; 275; 276; 277; 389; 472; 495; 496; 497; 682; 683; Górki: 2.1; 2.2/1; 2.3/1; 2.5; 2.6; 2.7; 2.9/1; 2.9/2; 2.10/1; 2.11; 2.12/1; 2.12/2; 2.13; 2.14; 2.15; 2.16; 2.17; 2.18; 2.19; 2.20; 2.21; 2.22; 2.23/1; 2.24/1; 2.24/2; 2.25/1; 2.25/2; 2.26/1; 2.26/2; 2.27/1; 2.27/2; 2.28/1; 2.28/2; 2.29/1; 2.29/2; 2.30/1; 2.30/2; 2.31/1; 2.31/2; 2.32; 2.33; 2.34; 2.35; 2.36; 2.37; 2.38/1; 2.38/2; 2.39;		
--	--	---	--	--

			2.4; 2.40; 2.41/1; 2.41/2; 2.42; 2.43; 2.44; 2.45; 2.46; 2.47; 2.48; 2.49; 2.50; 2.51; 2.52; 2.53; 2.54/1; 2.54/2; 2.55; 2.65/1; 2.70; 2.8; 2.80/1; 2.80/2; 2.81; 2.82; 2.83/1; 2.83/2; 2.84; 2.85; 2.86; 2.87; 2.88/1; 2.88/2; 2.89; 2.90; 2.91; 2.112; 2.113; 2.114; 2.115; 2.116; 2.117; 2.118; 2.119; 2.120; 2.142; 2.143; 2.144; 2.145; 2.146; 2.147; 2.148; 2.149; 2.150; 2.159; 2.160; 2.161; 2.162; 2.163; 2.164; 2.165/1; 2.165/2; 2.166; 2.167; 2.168; 2.169; 2.170; 2.171; 2.172; 2.173/2; 2.174; 2.175; 2.176; 2.177; 2.178; 2.179; 2.180; 2.181/2; 2.181/3; 2.181/4; 2.182/3; 2.182/4; 2.182/5; 2.182/6; 2.182/7; 2.183; 2.184; 2.188/2; 2.205; 2.206; 2.207; 2.208/1; 2.208/2; 2.209; 2.210/1; 2.210/2; 2.211; 2.212; 2.213/1; 2.213/2; 2.214; 2.215; 2.241; 2.247; 2.249;		
--	--	--	--	--	--

			2.251; 2.253; 2.254; 2.255; 2.256/1; 2.256/2; 2.257/1; 2.257/2; 2.258; 2.259; 2.260; 2.261; 2.262; 2.263; 2.264; 2.287; 2.292; 2.298; 2.299; 2.300/1; 2.305; 2.306; 2.313; 2.314; 2.315; 2.316/1; 2.316/2; 2.317; 2.318; 3.2; Imielnica: 678/1; 678/2; 679/1; 679/2; 680/1; 680/2; 681/1; 681/2; 682/1; 682/2; 683/1; 683/2; 702; 711; Kliszów: 48/2; 186/1; 183; 184; 185; 267; 268; 269; 270/1; 271; 272; 273; 274; 276; 277; 279; 280; 281; 300; 301/1; 304/1; 306; 307; 308; 309; 310; 311; 505; 599; 600; 636; Kobylniki: 33; 59; 60; 61; 62; 63; 64; 65; 66; 67; 68; 69; 70; 71; 72; 73; 74; 75; 76; 77; 78; 79; 80; 81; 82; 83; 84; 85; 86; 87; 88; 89; 90; 91; 92; 93; 94; 95; 96; 97; 98; 99; 100; 101; 102; 115; 116; 117; 118; 120; 121; 122; 123; 124; 125; 126;		
--	--	--	--	--	--

		127; 128; 129; 130; 131; 132; 133; 134; 135; 136; 137; 138; 139; 140; 141; 142; 143; 144; 145; 146; 147; 148; 149; 150; 151; 355; 538; 539; 540; 541; 542; 543; 544; 545; 546; 547; 548; 549; 550; 551; 552; 553; 554; 555; 556; 557; 558; 559; 560; 561; 562; 563; 564; 565; 566; 567; 568; 569; 570; 571; 572; 573; 574; 575; 576; 577; 578; 579; 580; 581; 582; 583; 584; 585; 586; 587; 588; 589; 590; 591; 592; 593; 594; 595; 596; 597; 598; 599; 600; 601; 602; 603; 604; 605; 606; 607; 608; 609; 610; 611; 612; 613; 614; 615; 616; 617; 618; 619; 755; 756; 757; 758; 759; 760; 761; 762; 763; 764; 765; 766; 767; 768; 769; 770; 772; 773; 774; 775; 777; 778; 779; 780; 781; 782; 783; 784; 785; 886; 887; 888; 889; 890; 891; 892; 893; 894; 895; 896;		
--	--	---	--	--

		897; 898; 899; 900; 901; 902; 903; 904; 905; 906; 907; 908; 909; 910; 911; 912; 913; 914; 915; 916; 917; 918; 920; 921; 922; 923; 924; 925; 926; 927; 928; 929; 930; 931; 932; 933; 934; 935; 936; 937; 938; 939; 940; 941; 942; 943; 944; 945; 946; 947; 948; 949; 950; 951; 952; 953; 954; 955; 956; 957; 958; 959; 960; 961; 962; 963; 964; 965; 966; 967; 968; 969; 970; 971; 972; 973; 975; 976; 977; 978; 979; 980; 981; 982; 983; 984; 985; 986; 987; 988; 989; 990; 991; 992; 993; 994; 995; 996; 997; 998; 999; 1000; 1001; 1003; 1004; 1005; 1006; 1007; 1008; 1009; 1010; 1011; 1012; 1013; 1014; 1015; 1016; 1017; 1018; 1019; 1020; 1021; 1022; 1023; 1024; 1025; 1026; 1027; 1028; 1029; 1030; 1031; 1032; 1033; 1034; 1035;		
--	--	--	--	--

			1036; 1037; 1038; 1039; 1040; 1041; 1042; 1044; 1045; 1046; 1047; 1048; 1049; 1050; 1051; 1052; 1053; 1054; 1055; 1056; 1057; 1058; 1059; 1060; 1061; 1062; 1063; 1064; 1065; 1066; 1067; 1068; 1069; 1070; 1071; 1072; 1073; 1074; 1075; 1076; 1077; 1078; 1079; 1080; 1081; 1082; 1083; 1084; 1085; 1086; 1087; 1088; 1089; 1090; 1091; 1092; 1093; 1094; 1095; 1096; 1097; 1098; 1099; 1173; 1174; 1175; 1176; 1179; 1180; 1181; 1182; 1201/1; 1201/2; Kocina: 390/1; 392; 393; 394; 395; 396/1; 397/1; 398; 399; 400; 401; 403/1; 404; 405; 406; 407; 409; 410; 411; 412; 413; 414; 415; 416; 417; 418; 419; 420; 421; 422; 423; 424; 425; 426; 427; 428; 429; 430; 431; 432; 433; 434/1; 436/1; 440; 441; 442;		
--	--	--	---	--	--

			443; 444; 445; 446; 447; 448/1; 450; 451; 452; 453; 454; 455; 456; 457; 458; 459; 460; 461; 462; 465; 466; 467; 468; 469; 470; 471; 474/1; 475; 476; 477; 478; 480/1; 481; 482; 483/1; 484/2; 485; 486; 487; 488; 489; 490; 491; 492; 494/1; 496; 497; 498; 499; 500/2; 500/3; 501/1; 503; 504; 505; 506; 507; 508; 509; 510; 511/1; 513; 514; 515/1; 517; 518; 519; 520; 521; 522; 523; 524; 525/1; 529; 530; 531; 532; 533; 534; 535; 536; 537; 538; 539; 540; 541; 542; 543; 544; 545; 546; 547; 548; 549; 550; 551; 552; 553; 554; 555; 556; 557/1; 558; 559; 560; 561; 562; 563; 564; 565; 566; 570/1; 577; 578; 582; 583; 584; 585; 586; 587; 588; 589; 590; 591; 592; 593; 595; 597/1; 598; 599/1; 600; 601/1; 602; 603; 604; 605; 606; 607; 608; 609; 610; 611; 612; 613;		
--	--	--	---	--	--

			614; 615; 616; 617; 618; 619; 620; 621; 622; 623; 624; 625/1; 626/1; 629; 630; 631; 632; 633; 634; 637/1; 638/1; 639/1; 640/1; 641/1; 642/1; 643; 644; 645; 646; 647; 648; 649; 650; 651; 652; 653; 654; 655; 656; 657; 658; 659; 660; 661; 662; 663; 664; 665; 666; 667; 668; 669; 670; 671; 672; 673; 674; 675; 676; 677; 678; 679; 680; 682; 684; 686; 688/1; 692; 694; 695; 697; 699; 701/2; 701/3; 705; 707; 709; 711; 713; 715; 717; 719; 721; 723; 727; 730; 733; Kopernia: 1306; 1307; 1308; 1368/4; 1369/4; 1381; 1382; 1383; 1384; 1385; 1386; 1387; 1388; 1389; 1390; 1391/1; 1391/2; 1392; 1393; 1394; 1404; 1405; 1410A; 1417; 1418; 1419; 1420; 1421; 1422; 1423; 1424; 1425; 1426; 1427; 1428; 1429; 1430; 1431; 1432; 1433;		
--	--	--	---	--	--

			1434; 1435; 1436; 1437; 1438; 1439; 1440; 1441; 1442; 1443; 1444; 1445; 1446; 1447; 1448; 1449; 1450; 1451; 1452; 1453; 1454; 1455; 1456; 1457; 1458; 1459; 1460; 1461; 1462; 1463; 1464; 1465/1; 1465/2; 1466; 1467; 1468; 1469; 1470; 1471; 1472; 1473; 1474; 1475; 1476; 1477/1; 1477/2; 1478; 1479; 1480; 1481; 1482; 1483; 1495; 1496; 1497; 1498; 1499; 1500; 1501; 1502; 1503; 1508; Kuchary: 102; 103; 105; 115/1; 115/2; 124; 125; 126; 127; 128; 165; 168; 169; 170; 637; Leszcze: 668/1; 672/1; 678; 681; Łatanice: 20; 21/1; 21/2; 22/1; 22/2; 23; 24; 25; 26; 28; 29; 30; 31; 32; 34/1; 34/2; 35; 36/1; 36/2; 37/1; 37/2; 40; 41; 42; 43/1; 43/2; 44/1; 44/2; 46/1; 46/2; 47/1; 85; 86; 87; 88; 89; 90; 91; 92; 93; 94;	
--	--	--	--	--

			95; 96; 97; 98; 99; 100; 101/1; 101/2; 102/1; 102/2; 103; 104; 106/1; 106/2; 106/3; 107; 108; 110; 112; 117; 118/1; 118/2; 119; 120/1; 120/2; 120/3; 122/1; 122/2; 123; 124; 125; 126; 127; 128; 316; 341; 356; 357; 358; 359; 360; 361; 362/1; 362/2; 365; 367; 369; 371; 372; 373; 374/1; 790; 791/1; 791/2; 792; 793; Michałów: 1; 2; 3; 13; 14; 15; 16; 17; 18; 19; 20; 21; 22/1; 22/2; 22/3; 23; 24; 25; 26; 27; 28; 29; 30; 31; 32; 33; 34; 35; 36; 37; 38; 39; 40; 41; 42; 43; 44; 45; 46; 47; 48; 49; 50; 51; 52; 53; 54; 55; 56; 57; 58; 59; 60; 61/1; 61/2; 62; 63; 64; 65; 66/1; 66/2; 67; 68; 69; 70; 71; 72; 73; 74; 75; 76; 80; 81; 82; 83; 84; 85; 86; 87; 88/1; 88/2; 90; 91; 92; 93; 94; 95; 96; 97; 98/2; 99/2; 102; 103; 104; 105; 106; 107; 108; 109; 110; 111; 112; 114; 115; 116; 117; 118;		
--	--	--	---	--	--

			119; 120; 121; 122; 123; 124; 125; 177; 178; 179; 180; 181; 182; 183; 184; 185; 186; 187; 188; 190/1; 190/2; 262; 263/1; 263/2; 264; 265; 266; 267; 268; 269; 270; 271; 272; 273; 274; 275; 276; 277; 278; 279; 280/1; 280/2; 280/3; 281/1; 281/2; 282; 283/1; 1490; 1550; 1577; Młodzawy Duże: 517/2; 518; 519; 520; 521; 522; 523; 524; 525; 526; 527; 528; 529; 530; 531; 532; 533; 534; 535; 536; 537/1; 537/2; 538; 539/1; 539/2; 540/1; 540/2; 541; 542/1; 542/2; 543/1; 543/2; 544; 545; 546; 547; 548/1; 548/2; 549; 550; 551; 552/1; 552/2; 553; 554; 555; 556; 557; 558; 559; 560; 561; 562; 563; 564/1; 564/2; 564/3; 565; 566; 567; 568; 569; 570; 571; 572/1; 572/2; 573; 574; 575; 576; 577; 578; 579; 580; 581; 582/1; 582/2; 583; 584/1;		
--	--	--	--	--	--

			584/2; 585; 586; 587; 588; 589/1; 589/2; 590; 591; 592; 593; 594; 595; 596; 597/1; 597/2; 598/1; 598/2; 599/1; 599/2; 600/1; 600/2; 601; 602/1; 602/2; 603; 604; 605; 606; 608/1; 608/2; 609; 610; 611; 612; 613/1; 613/2; 614; 615; 616; 617; 618; 619; 620; 621; 622; 623; 624; 625; 626/1; 626/2; 627; 628; 629; 630; 631; 632; 633; 636; 637; 638/2; 639/3; 639/4; 640/4; 641; 655; 656; 657; 658; 659; 660; 661/1; 661/2; 662; 663; 664/1; 664/2; 665; 666/1; 666/2; 668; 669/1; 669/2; 670; 671; 672; 673; 674; 675; 676; 677; 678; 679/1; 679/2; 680; 681; 682; 683; 684; 685; 686; 687/1; 687/2; 687/3; 687/4; 688; 689; 690; 691; 692; 693; 694; 695; 696; 697; 698; 699; 700; 701; 702; 703; 704; 705; 721; 722; 723; 724; 725; 726; 727; 728; 729; 730;		
--	--	--	--	--	--

			731; 732; 733; 734; 735; 736; 737; 738; 739; 740; 741; 742; 743; 784; 785; 786; 787; 788; 789; 790; 791; 792; 793; 794; 795; 796; 797; 798; 799; 800; 801; 802; 803; 804; 805; 806; 807; 808; 810; 833; Młodzawy Małe: 140/5; 142/3; 143/3; 144/3; 149/4; 150/3; 151/7; 151/8; 152/1; 152/2; 153; 154/1; 154/2; 155; 156; 157/1; 157/2; 158; 159; 160; 161; 163; 164; 165/1; 165/2; 166; 211/5; 225/2; 226/2; 227/3; 228/2; 236/1; 236/2; 237; 238; 239; 240/1; 240/2; 240/3; 241; 242; 243; 244/1; 244/2; 244/3; 245; 246; 247; 248; 249; 250; 251; 252; 598/3; 611; 612; 613/1; 613/2; 614/1; 614/2; 615; 682; 695/1; 695/3; 695/4; 695/5; 695/6; 695/7; 695/8; 695/9; 695/10; 695/11; 695/12; 695/13; 695/14; 695/15; 695/16;		
--	--	--	--	--	--

			695/17; 695/18; 695/19; 696/1; 696/2; Motkowice: 1; 2; 3; 4; 5; 6; 7; 8; 9; 10; 11; 13; 14; 16; 17; 18; 19; 20; 21; 22; 23; 24; 25; 26; 27; 28; 29; 30; 31; 32; 35; 36; 38; 39; 40; 41; 42; 43; 44; 45; 46; 47; 49; 51; 52; 53; 54; 55; 56; 57; 58; 60; 61; 63; 64; 65; 66; 67; 68; 69; 34/1; 34/2; 37/1; 37/2; 59/1; 59/2; 62/1; 62/2; 15/1; 15/2; 762; 763; 764; 765; 766; 767; 768; 769; 770; 771; 772; 773; 774/2; Mozgawa: 5; 6; 30/1; 31/1; 33/1; 35/1; 37/1; 39/1; 42; 43; 44; 45; 46; 47; 48; 49; 50; 51; 52; 53; 54; 55; 56; 57; 58; 59; 60; 61; 62; 63; 64; 69; 70; 71; 72; 73; 74; 75; 76; 77; 78; 79; 80; 82; 83; 84; 85; 86; 87; 88; 89; 90; 91/1; 91/2; 92; 168; 170/1; 172/1; 174/1; 176/1; 178/1; 180/1; 182/1; 184/1; 186/1; 188/1; 189; 191; 192; 193; 193; 194; 195; 196; 197; 198; 199; 200; 201; 202; 202; 203; 204; 205; 206; 207;		
--	--	--	--	--	--

		208; 209; 210; 211; 212; 213; 214; 215; 216; 217; 218; 219; 220; 221; 222; 223; 224; 225; 227; 228; 229; 230; 231; 232; 233; 234; 235; 236; 237; 238; 239; 240; 241; 242; 243; 244; 245; 246; 247; 251; 254/1; 256; 258/1; 259/1; 260; 261; 262; 263; 264; 265; 266; 267; 268; 269; 270; 271; 272; 273; 274; 275; 276; 277; 278; 279; 280; 281; 282; 283; 284; 285; 286; 287; 288; 289; 290; 291; 292; 293; 299/1; 300; 304/1; 305/1; 306/1; 308/1; 310/1; 312/3; 312/4; 312/5; 312/6; 312/7; 312/8; 312/9; 314/1; 316/1; 318/1; 320/1; 322/1; 324/1; 326/1; 329/1; 331/1; 331/2; 333/1; 335/1; 337/1; 339/1; 341/1; 343/1; 345/1; 347/1; 349/1; 394; 397; 400; 403; 407; 411; 414; 416; 420; 423; 426; 429; 432; 435; 438; 441; 444; 447; 450; 453; 456; 459; 462; 465; 468;		
--	--	---	--	--

		471; 474; 477; 481; 483/1; 857; 858; 885; Nowy Korczyn: 249; 250; 251; 252; 253; 254; 255; 256; 257; 258; 259; 260; 261; 262; 263; 264; 265; 266; 267; 268; 269; 270; 271; 272; 273; 274; 275; 276; 277; 278; 279; 280; 281; 282; 283; 284; 285; 286; 287; 288; 289; 290; 291; 292; 293; 294; 295; 296; 297; 298; 299; 300; 301; 302; 303; 304; 305; 306; 307; 308; 309; 310; 311; 312; 313; 314; 315; 316; 317; 318; 319; 320; 321; 322; 323; 324; 325; 326; 327; 328; 329; 330; 331; 332; 334; 335; 336; 337; 338; 339; 340; 341; 342; 343; 344; 345; 346; 347; 348; 349; 350; 351; 352; 353; 354; 355; 356; 357; 358; 359; 360; 362; 363; 364; 365; 366; 367; 368; 369; 370; 371; 372; 373; 374; 375; 376; 377; 378; 379; 380; 381; 383; 384; 385; 386; 387; 388;		
--	--	--	--	--

		389; 390; 400; 401; 402; 403; 404; 405; 406; 407; 408; 409; 410; 411; 412; 413; 414; 415; 416; 417; 418; 419; 420; 421; 422; 423; 431; 1284; 1287; 1290; 1869; 1886; 1919; 1942; 1952; 1953; 1963; 1964; 1979; 1989; 1992; 1993; 1994; 1995; 2001; 2006; Ostrów: 392; 393/1; 395/1; 397/1; 399/1; 401/1; 403/1; 405/1; 407/1; 408/1; 408/3; 409/1; 410/1; 411/1; 412/1; 617/1; 618; 645/1; 645/2; 646; 647; 648; 649; 650; 651; 652; 653; 654; 655; 656; 657; 658; 659; 660; 661; 662/1; 662/2; 663; 664; 665; 666; 667; 718; 720; 729; 730; 731; 732; 733; 734; 735; 736; 737; 739; 741; 743; 744; 745; 746; 747; 748; Pasturka: 393; 406; 408; 409; 410; 411; 412; 413; 414; 415; 416; 417; 418; 419; 420; 421; 422; 423; 424; 425; 426; 427;		
--	--	---	--	--

		428; 429; 430; 431; 432; 452; 454; 455; 457; 458; 460; 461; 463; 464; 466; 467; 469; 470; 472; 473; 475; 476; 477; 478; 479; 480; 481; 482; 483; 484; 485; 486; 487; 488; 489; 490; 491; 492; 493; 494; 495; 496; 499; 508; 509; 510; 511; 512; 513; 514; 515; 516; 517; 518; 519; 520; 521; 522; 524; 525; 526; 527; 528; 529; 530; 531; 533; 534; 535; 540; 541; 542; 543; 544; 545; 546; 547; 548; 549; 550; 551; 552; 553; 554; 556; 557; 558; 559; 560; 561; 562; 563; 564; 565; 566; 567; 568; 569; 570; 571; 572; 573; 574; 575; 576; 577; 578/1; 579/1; 579/2; 581; 583; 585; 586; 774; 803; 826; 827; 828; 830; 835; Pawłowice: 1; 12; 13; 14; 15; 16; 17; 18; 55; 115; 116; 117; 118; 119; 120; 121; 122; 123; 124; 125; 126; 127; 128; 129; 130;	
--	--	---	--

			131; 132; 133; 134; 135; 136; 137; 138; 139; 140; 141; 142; 143; 144; 145; 146; 147; 156; 166; 167; 168; 169; 170; 171; 172; 173; 174; 175; 176; 177; 178; 179; 180; 181; 940; 969; 970; 30/2; 31/2; 32/1; 32/2; 32/3; 33/1; 33/2; 33/3; 34/1; 34/2; 34/3; 35/1; 35/2; 35/3; 36/1; 36/2; 36/3; 37/1; 37/2; 37/3; 38/1; 38/2; 38/3; 39/1; 39/2; 39/3; 40/1; 40/2; 40/3; 41/1; 41/2; 41/3; 42/1; 42/2; 42/3; 43/1; 43/2; 43/3; 44/1; 44/2; 44/3; 45/1; 45/2; 45/3; 46/1; 46/2; 46/3; 47/1; 47/2; 47/3; 48/1; 48/2; 48/3; 49/1; 49/2; 49/3; 50/1; 50/2; 50/3; 51/1; 51/2; 51/3; 52/1; 52/2; 52/3; 53/1; 53/2; 53/3; 54/1; 54/2; 54/3; 19/1; 20/1; 21/1; 22/1; 23/1; 24/1; 25/1; 26/1; 27/1; 28/1; 29/1; 30/1; 31/1; 19/2; 20/2; 21/2; 22/2; 23/2; 24/2; 25/2; 26/2; 27/2; 28/2; 19/3; 20/3; 21/3; 22/3; 23/3; 24/3; 25/3; 26/3; 27/3; 28/3; 29/3; 30/3; 31/3; 29/2; 148/1; 148/2;		
--	--	--	--	--	--

			148/3; 149/1; 149/2; 149/3; 150/1; 150/2; 150/3; 151/1; 151/2; 151/3; 152/1; 152/2; 152/3; 153/1; 153/2; 153/3; 154/1; 154/2; 154/3; 155/1; 155/2; 155/3; 157/1; 157/2; 157/3; 158/1; 159/1; 160/1; 161/1; 162/1; 163/1; 164/1; 165/1; 271; 272; 273; 274; 275; 276; 278; 914/1; 914/2; 914/3; 915/1; 915/2; 915/3; 916/1; 916/2; 916/3; 918; Pińczów M. - Obręb 11: 236; 237; 238; 239; 240; 241; 242; 243; 244; 245; 246; 247; 248; 249; 250; 251; 252; 253; 254; 257; 258; 259; 260; 261; 262; 263; 264; 265; 266; 267; 268; 269; 270; 271; 272; 273; 274; 275; 276; 277; 278; 279; 280; 281; 282; 283; 284; 285; 286; 287; 288; 289; 290; 291; 292; 295; 308; Nadleśnictwo Pińczów Obręb Pińczów: 237-bx; Podłęże: 59; 60; 61; 62; 104; 105; 106;		
--	--	--	---	--	--

			108; 110; 112; 114; 116; 117; 118; 119; 120; 121; 122; 123; 124; 125; 126; 127; 128; 130; 132; 134; 136; 138; 140; 142; 171; 218; 222; 223; 224; 225; 226; 227; 228; 229; 230; 231; 232; 233; 234; 235; 236; 237; 238; 239; 240; 241; 242; 243; 244; 245; 289; 290; 291; 292; 293; 294; 295; 296; 297; 298; 299; 300/2; 301/2; 302; 303; 304; 305; 306; 307; 308; 309; 310; 311; 312; 313; 314; 315; 316; 317/1; 317/2; 318; 319; 320; 321; 322; 323; 324; 325; 326; 327; 328; 329; 330; 331; 332; 333; 334; 335; 336; 337/1; 337/2; 338/1; 338/2; 339; 342; 373; 374; 389; 932; 956; 957; Rębów: 183; 184; 185; 186; 187; 188; 189; 190; 191; 192; 193; 194; Sępichów: 294; 295; 296; 297; 298; 299; 300; 301; 302/1; 302/2; 303; 304; 305;		
--	--	--	--	--	--

			306; 307/2; 308/1; 309; 310; 311; 312/1; 313; 314; 315; 316/1; 316/2; 317/1; 317/2; 319; 320; 321; 322; 323; 324; 325; 326; 327; 328; 329; 330; 331; 333; 334; 335; 336; 337; 338; 339; 340; 341/1; 341/2; 342; 343; 344; 345; 346; 347; 348; 349; 350; 351; 352; 353; 354; 355; 356; 360; 361; 362; 363; 364; 365; 366; 367; 369; 370/1; 370/2; 371; 372; 373; 374; 375; 376; 377; 378; 379; 380; 381; 382; 383; 384; 385; 386; 387; 388; 389; 390; 391; 392; 393; 394; 395; 396; 397; 398; 399; 400; 401; 402; 403; 404; 405; 406; 407; 408; 409; 410; 411; 412; 413; 414; 415; 416; 417; 418; 419; 420; 421; 422; 423; 424; 425; 426; 427; 428; 429; 430; 431; 432; 433; 434; 435; 436; 437; 438; 439; 440; 441/1; 441/2; 442; 443; 444; 445; 446; 447; 448; 449/1;		
--	--	--	--	--	--

		449/2; 450; 451; 452; 453; 454/1; 454/2; 455; 456/1; 478; 479; 480; 481; 482/1; 482/2; 494; 495; 496; 497; 498; 499; 500; 501; 502; 503; 504; 505; 506/2; 507; 508; 509; 511; 513; 515; 530; 531; 532; 533; 534/1; 534/2; 535; 536; 537; 538; 539; 540; 541; 542; 543; 544; 545; 546; 547; 548; 549; 550; 551; 552; 553; 554; 555; 556; 557; 558/1; 558/2; 559/1; 559/2; 560; 561; 562; 563; 564; 565; 566; 567; 568; 569; 570; 571; 572; 573; 574; 575; 576; 577; 578; 579; 580/1; 580/2; 581/1; 581/2; 582; 583; 584; 585; 586; 587; 588; 589; 590; 591; 592; 593; 594; 596; 598; 600; 602; 604; 606; 608; 610; 612; 614; 616; 618; 619; 620; 621; 622; 623; 624; 625; 626; 627; 628; 629; 630; 631; 632; 633; 634; 635; 636; 654; 655; 656; 657; 658; 659; 660; 663;		
--	--	---	--	--

			664; 665; 666; 667; 668; 669; 670; 671; 672; 673; 675; 676; 677; 678; 679; 680; 682; 683; 684; 685; 686; 687; 688; 689; 690; 691; 724; 736; Skorocice: 2.786; 2.787; 2.788; 2.789; 2.790; 2.791; 2.792; 2.793; 2.794; 2.795; 2.796; 2.797; 2.798; 2.799; 2.800/1; 2.800/2; 2.805; 2.806; 2.807; 2.808; 2.809; 2.810; 2.811; 2.812; 2.813; 2.816; 2.817; 2.818; 2.819; 2.820; 2.821/1; 2.821/2; 2.822; 2.823; 2.824; 2.825; 2.828; 2.829; 2.830; 2.831; 2.832; 2.833; 2.834; 2.835; 2.836; 2.837; 2.838; 2.839; 2.840; 2.841; 2.842; 2.843; 2.844; 2.845; 2.846; 2.847/1; 2.847/2; 2.848; 2.849; 2.850; 2.987; 2.1000; 2.1003; 2.1006; 2.1009; 2.1012; 2.1015; 2.1018; 2.1020; 2.1022; 2.1024; 2.1026/1; 2.1026/2; 2.1030; Skotniki Dolne: 1001; 1002; 1003; 1004;		
--	--	--	---	--	--

			1005; 1006; 1007; 1008; 1009; 1010; 1011; 1012; 1013; 1014; 1015; 1016; 1017; 1018; 1019; 1020; 1021; 1022; 1023; 1024; 1025; 1026; 1027; 1028; 1029; 1030; 1031; 1032; 1033; 1034; 1035; 1036; 1037; 1038; 1039; 1040; 1041; 1042; 1043; 1044; 1045; 1046; 1047; 1048; 1049; 1050; 1052; 1053; 1054; 1055; 1056; 1058; 1060; 1062; 1064; 1066; 1068; 1070; 1072; 1074; 1076; 1078; 1080; 1082; 1084; 1086; 1088; 1153; 1154; 1155; 1156; 1157; 1158; 1159; 1160; 1161; 1162/1; 1162/2; 1163; 1164; 1165; 1166; 1167; 1168; 1169; 1170; 1171; 1172; 1173; 1174; 1175; 1176; 1177; 1178; 1179; 1180; 1181; 1182; 1183; 1184; 1185; 1186; 1187; 1188; 1191; 1192; 1193; 1194; 1195; 1196; 1197;		
--	--	--	---	--	--

			1198; 1199; 1200; 1201; 1202; 1203; 1204; 1205; 1206; 1207; 1208; 1209/1; 1209/2; 1210; 1211; 1212; 1213; 1214; 1215; 1216; 1217; 1218; 1219; 1220; 1221; 1222; 1223; 1224/1; 1224/2; 1226; 1227; 1229; 1230; 1232; 1233; 1235; 1236; 1238; 1239; 1241; 1242; 1243; 1244; 1245; 1246; 1248; 1249; 1250/1; 1250/2; 1251/1; 1251/2; 1252/1; 1252/2; 1254; 1255; 1256; 1258; 1259; 1262; 1263; 1266; 1267; 1270; 1271; 1274; 1275; 1278; 1279; 1282; 1283; 1284; 1287; 1288; 1289; 1292; 1293; 1294; 1297; 1298; 1299; 1302; 1303; 1304; 1307; 1308; 1313; 1314; 1319; 1320; 1325; 1326; 1330; 1331; 1332; 1335; 1336; 1337; 1339; 1340; 1341; 1343; 1344; 1345; 1347; 1348; 1349; 1351; 1352; 1353;		
--	--	--	---	--	--

			1356; 1357; 1358; 1361; 1362; 1363; 1366; 1367; 1368; 1371; 1372; 1373; 1376; 1377; 1378; 1381; 1382; 1383; 1384; 1385; 1386; 1387; 1391; 1394; 1396; 1410; 1411; 1517; 1518; 1519; 1520; 1521; 1522; 1523; 1524; 1525; 1526; 1527; 1528; 1529; 1530; 1531; 1532; 1533; 1534; 1535/1; 1535/2; 1535/3; 1536/1; 1536/2; 1536/3; 1537; 1538; 1539; 1540; 1541; 1542; 1543; 1544; 1545; 1546; 1547; 1548; 1549; 1550; 1551; 1552/1; 1552/2; 1553; 1554; 1555; 1556; 1557; 1558; 1559; 1560; 1561; 1562; 1563; 1564; 1565; 1566; 1567; 1568; 1569; 1570; 1571; 1572; 1573; 1574; 1575; 1576; 1577; 1578; 1579; 1580; 1581; 1582; 1583; 1584; 1585; 1586; 1587; 1588; 1589; 1590; 1592; 1593; 1594;		
--	--	--	---	--	--

			1753; 1755; 1765; Skowronno Dolne: 1/1; 2/1; 3/1; 4/1; 5/1; 6/1; 7/1; 8/1; 9/1; 10; 11/1; 12/1; 13/1; 14/1; 15/1; 16/1; 17/1; 18/1; 19/1; 20/1; 21/1; 22/1; 23/1; 24/1; 25/1; 26/1; 27/1; 28/1; 29/1; 30/1; 31/1; 32/1; 33/1; 34/1; 35/1; 36/1; 37/1; 38/1; 39/1; 40/1; 41/1; 42/1; 43/1; 44/1; 45/1; 46/1; 47/1; 48/1; 49/1; 50/5; 50/6; 53/1; 54/1; 55/1; 56; 57; 58; 59; 60; 61; 62; 63; 64; 65; 66; 67; 68; 69; 70; 71; 72; 73; 74; 75; 76; 77; 78; 79; 80; 81; 82; 83; 84; 85; 86; 87; 88; 89; 90; 91; 92; 93; 94; 95; 96; 150; 151; 152; 153; 211; 212; 516; 519/2; 520; 521; 522; 523; 524; 525; 526; 547/1; 547/2; 548; 549; 550; 551; 552; 553; 554; 555/2; 555/3; 555/4; 557/1; 557/2; 558; 562; 563; 564; 565; 566; 576; 567/2; 568/2; 569/2; 570/2; 571/2; 572/2; 573/2; 574/2; 592; 593; 594; 595; 596; 597/1; 597/2; 598; 599; 600;		
--	--	--	---	--	--

			601; 602/1; 603/1; 604/1; 605/1; 606; 607/1; 608/1; 609/1; 610/1; 611/1; 612/1; 613/1; 614/1; 615/1; 616/1; 616/4; 616/6; 617/1; 617/7; 617/8; 618/10; 618/13; 618/9; 619/10; 619/13; 619/9; 620/10; 620/5; 620/6; 621/10; 621/5; 621/6; 622/4; 622/5; 622/9; 623/1; 623/4; 623/5; 624/7; 624/8; 625/6; 625/7; 810/4; 811/4; 812/6; 813/6; 814/6; 815/5; 816/5; 817/6; 818/5; 819/5; 820/5; 821/5; 821/6; 821/7; 822/10; 822/4; 822/6; 822/8; 823/2; 823/3; 823/4; 823/7; 1167; 1168; 1169; 1170; 1171; 1175; 1176; 1177; 1178; 1191; 1192; 1193; 1194; 1466; 1467; 1468; 1479; 1480; 1481; 1482; Skrzypiów: 1; 2; 3; 4; 5; 6; 7; 8; 9; 10; 11; 12; 13; 14; 15; 16; 17/1; 17/2; 21; 22; 23; 24; 25; 26; 27; 28; 29; 30; 31; 32; 33; 34; 35; 36; 37; 38; 39; 40; 42;	
--	--	--	---	--

			43; 44; 45; 46; 47; 48; Sobowice: 1054; 1037/1; 1038/1; 1039/1; 1040/1; 1041/1; 1042/1; 1043/1; 1044/1; 1045/1; 1046/1; 1047/1; 1048/1; 1049/1; 1050/1; 1051/3; 1051/4; 1052/1; 1053/1; 1055/1; 1056/1; 1057/1; 1058/1; 1059/1; 1060/1; 1061/1; 1062/1; 1063/3; 1063/4; 1064/1; 1065/1; 1066/1; 1067/1; 1129/1; Stara Zagość: 409/1; 409/2; 410; 411; 412; 413; 426; 427; 428; 429; 430; 431; 432; 433; 434; 435/1; 435/2; 436; 437; 444; 445; 446; 447; 448; 449; 450; 451; 452; 453/1; 453/2; 454; 455; 456; 457; 458; 459; 460; 461/1; 461/2; 462; 463; 465; 466; 467; 468; 469; 470/1; 470/2; 471; 472; 473; 474; 475; 476; 477; 478; 479; 480; 481; 482; 483; 484; 485; 486; 487;		
--	--	--	--	--	--

			488; 489; 490; 491; 492; 493; 494; 495; 496; 497; 498; 499; 500; 501; 502; 503; 504; 505; 506; 507; 508; 509; 510; 511; 512; 513; 514; 515/1; 515/2; 516; 517/1; 517/2; 518; 519; 520; 521/1; 521/2; 522; 523; 524; 525; 526; 527; 528; 529; 530; 531; 532; 533; 534; 535; 536/1; 536/2; 537; 538; 539; 540; 541; 542; 543; 544; 545; 546; 547; 548; 549; 550/1; 550/2; 550/3; 551; 552; 553; 554; 555; 556; 557; 789; 790; 791; 792; 796; 797; 798; 799; 800; 806; 807; 808; 891; 892; 893; 894; 895; 896; 897; 898; 899; 900; 901; 902; 903/2; 903/3; 903/4; 903/5; 904; 905; 906; 907; 908; 909; 910; 911; 912; 913; 914; 915; 916; 917; 918; 919; 920; 922; 940/1; 940/2; 940/3; 940/4; 945; 946; 947; 949; 950; 951; 952/1; 952/2; 954; 955; 956; 957; 958; 960/2;		
--	--	--	---	--	--

			960/4; 1037; 1038; 1039; 1040; 1041; 1042; 1043; 1044; 1045; 1046/1; 1046/2; 1047; 1048; 1049; 1050; 1051; 1052; 1053; 1054/1; 1054/2; 1055; 1056; 1057; 1058; 1059; 1060; 1061; 1062; 1063; 1064; 1065; 1066; 1067; 1068; 1069; 1070; 1071; 1072; 1073; 1074; 1075; 1076; 1077; 1078; 1079; 1080; 1081; 1082; 1083; 1084; 1085; 1086; 1087; 1088; 1089; 1090; 1091; 1092; 1093; 1094; 1095; 1096; 1097; 1098; 1099; 1100; 1101; 1102; 1103; 1104; 1105; 1106; 1107; 1108; 1109/1; 1109/2; 1110; 1111; 1112; 1113/1; 1113/2; 1114; 1115; 1116; 1117; 1118; 1119; 1120; 1121; 1122; 1123; 1124; 1125; 1126; 1127; 1128/1; 1128/2; 1129; 1130; 1131; 1132; 1133; 1134; 1135; 1136; 1137; 1138; 1139; 1140; 1141;		
--	--	--	--	--	--

			1142; 1143; 1144; 1145; 1146; 1147; 1148; 1149; 1150; 1154; Stary Korczyn: 1.1; 1.2; 1.3; 1.4; 1.5; 1.6; 1.7; 1.8; 1.10; 1.11; 1.12/1; 1.12/2; 1.13; 1.14; 1.15; 1.16; 1.17; 1.18/1; 1.18/2; 1.19; 1.20/1; 1.20/2; 1.21; 1.22/1; 1.22/2; 1.23/1; 1.23/2; 1.23/3; 1.24; 1.25/3; 1.25/4; 1.25/5; 1.25/6; 1.25/7; 1.26/3; 1.26/4; 1.26/5; 1.26/6; 1.26/7; 1.27/1; 1.27/2; 1.28/1; 1.28/2; 1.29/3; 1.29/4; 1.29/5; 1.29/6; 1.30/1; 1.30/2; 1.31/3; 1.31/4; 1.31/5; 1.31/6; 1.32/1; 1.32/2; 1.33/1; 1.33/2; 1.34/1; 1.34/2; 1.35/1; 1.35/2; 1.36/1; 1.36/2; 1.37/1; 1.37/2; 1.38/1; 1.38/2; 1.39/1; 1.39/2; 1.40/1; 1.40/2; 1.41/1; 1.41/2; 1.42/1; 1.42/2; 1.43/1; 1.43/2; 1.44/1; 1.44/2; 1.45/3; 1.45/4; 1.45/5; 1.45/6; 1.46/10; 1.46/11; 1.46/2; 1.46/4; 1.46/5; 1.47; 1.48/1; 1.48/2; 1.49/1; 1.49/2; 1.50/1; 1.50/2; 1.51/1; 1.51/2; 1.52/3; 1.52/4; 1.52/5;		
--	--	--	--	--	--

			1.52/6; 1.53/1; 1.53/2; 1.54; 1.55; 1.56; 1.57; 1.58; 1.59; 1.60; 1.61; 1.63; 1.64; 1.65/3; 1.65/4; 1.65/5; 1.65/6; 1.66; 1.67/1; 1.67/2; 1.68/1; 1.68/2; 1.69/1; 1.69/2; 1.70/1; 1.70/2; 1.71/1; 1.71/2; 1.71/3; 1.71/4; 1.72/1; 1.72/2; 1.73; 1.74/7; 1.74/9; 1.75/1; 1.76/3; 1.76/4; 1.76/5; 1.76/6; 1.77; 1.78; 1.79; 1.80; 1.81/1; 1.81/2; 1.82; 1.83; 1.84; 1.85; 1.86/1; 1.86/2; 1.87; 1.88/1; 1.88/2; 1.89; 1.9; 1.90; 1.91; 1.92; 1.93/1; 1.93/2; 1.94/1; 1.94/2; 1.95; 1.123; 1.290/1; 1.290/2; 1.290/3; 1.385/2; 1.386; 1.387; 1.388; 1.389; 1.390; 1.391; 1.392; 1.393; 1.394; 1.395; 1.396; 1.397/1; 1.397/2; 1.398; 1.399; 1.400; 1.401; 1.402; 1.403; 1.406; 1.408; 1.409/1; 1.409/2; 1.410; 1.411; 1.412; 1.413; 1.414; 1.415; 1.416; 1.417; 1.418; 1.432; 1.472; 1.473; 1.474; 1.475; 1.476; 1.477/1; 1.477/2;		
--	--	--	---	--	--

			<p>Stawy: 1126; 1127/3; 1128; 1129; 1130; 1131/3; 1132/1; 1132/2; 1133/3; 1216; 1217; 1218; 1220; 1221; 1222; 1223; 1224; 1225; 1226; 1227; 1228; 1229; 1230; 1231; 1233; 1234; 1235; 1236; 1237; 1232/1; 1232/2; Stožyska: 2.87/1; 2.87/2; 2.88; 2.89; 2.90; 2.91; 2.92; 2.93; 2.94; 2.95; 2.96; 2.97; 2.98; 2.99; 2.100; 2.101; 2.102; 2.103; 2.104; 2.105; 2.106; 2.107; 2.108; 2.109; 2.110; 2.111; 2.112; 2.113; 2.114; 2.115; 2.157; 2.158; 2.159; 2.160; 2.161; 2.162; 2.163; 2.164; 2.165; 2.166; 2.167; 2.168; 2.169; 2.170; 2.171; 2.172; 2.173; 2.174; 2.175; 2.176; 2.177; 2.178; 2.179; 2.180/1; 2.180/2; 2.309; 2.310; 2.311; 2.312; 2.313; 2.314; 2.315; 2.316; 2.317; 2.318/1; 2.318/2; 2.319; 2.320; 2.321; 2.322; 2.323; 2.324; 2.325; 2.326; Szarbków: 376/1;</p>		
--	--	--	--	--	--

			377/1; 377/2; 377/3; 430/1; 431/4; 432/1; 433/1; 434/1; 435/1; 436/1; 437/1; 438/1; 438/2; 439/1; 439/2; 440/1; 440/3; 441/1; 442/1; 442/2; 443/1; 443/2; 444/1; 444/2; 445/1; 445/2; 446/1; 446/2; 447/1; 447/2; 448/1; 448/2; 449/1; 449/2; 452/1; 453; 455/1; 457/1; 459/1; Szczerbaków: 10; 11; 12; 14; 15; 16; 17; 18; 19; 21; 22; 23; 24; 20/1; 20/2; 136/1; 150; 154; 155; 156; 298; 136/1; 140/1; 141/1; 147/1; 148/1; 153/1; 164/1; 165/1; 166/1; 167/1; 167/2; 168/1; 169/1; 233; 234; 235; 300/1; 390; 391; 392; 393; 394; 395; 396; 397; 398; 399/1; 399/2; 400/1; 400/2; 401; 405; 406/1; 406/2; 407/1; 407/2; 408; 409; 410; 411; 412; 413; 414; 415; 416; 417; 418; 419; 420; 421; 423; 424; 425; 426; 427/1; 427/2; 428; 429; 430; 431; 432; 433; 434; 435; 592; 593; 594;		
--	--	--	--	--	--

			595; 597; 598; 599; 600; 601; 602; 603; 611; 612; 613; 614; 616; 621; 622; 623; 624/1; 624/2; 625; 626; 627; 628; 629; 630; 631; 632; 633; 634; 636; 637; 638/1; 638/2; 639; 640; 641/1; 641/2; 642; 644; 645; 651; 652; 653; 664; 665; 666; 667; 668; 669; 670; 671; 672; 673; 674; 675; 676; 677; 678; 679; 680; 681; 682; 683; 684; 685; 686; 687; 688; 689; 690; 691; 692; 693; 694; 695; 705; 713; 714/1; 715; 720; 725/1; Szczytniki: 75; 76; 77; 79; 80; 81; 82; 83; 84; 85; 137; 138; 216; 217; 575/1; 575/2; 577; 579; 581; 583; 585; 587; 589; 591; 593; 596; 598; 600; 602; 604; 606; 607; 608; 609; 610; 611; 612; 613; 614; 615; 616; 619; 620; 621; 622; 623; 624; 625; 626; 627; 628; 629; 630; 631; 632; 633; 634; 635; 636; 637; 638; 639; 640; 641;		
--	--	--	---	--	--

		642; 643; 644; 645; 646; 647; 648; 649; 650; 651; 652; 653; 654; 655; 656; 657; 658; 659; 660; 661; 662; 663; 664; 665; 666; 667; 668; 669; 670; 671; 672; 673; 674; 675; 676; 677; 678; 679; 680; 681; 682; 683; 684; 685; 686; 687; 688; 689; 690; 691; 692; 693; 694; 695; 696; 697; 698; 699; 700; 701; 702; 703; 704; 705; 706; 707; 708; 709; 710; 711; 712; 713; 714; 715; 716; 717; 718; 719; 720; 721; 722; 723; 724; 725; 726; 728; 729; 730; 731; 732; 733; 734; 735; 736; 738; 739; 740; 741; 794; 795; 866; 876; 878; 880; 1478; 1484; 1485; 1486; Tur Dolny: 713; 714; 715; 716; 717; 718; 719; 720; 721; 722; 723; 724; 725; 726; 727; 728; 729; 730; 731; 732; 733; 734; 735; 736; 737; 738; 739; 740; 741; 742; 743; 745; 746; 749;	
--	--	--	--

			750; 754; 768; 777; 778; 779; 780; 781; 787; 789; 791; 794; 795; 797; 799; 801; 805; 810; 822; 836; 837; 850; 851; 858; 859; 860; 863; 866; 937; 938; 939; 1000; 1001; 1021; 1022; 744/1; 747/1; 748/1; 751/1; 755/1; 756/1; 757/1; 758/1; 761/1; 763/1; 763/2; 763/3; 764/1; 764/2; 764/3; 765/1; 765/2; 765/3; 766/1; 766/2; 766/3; 767/1; 767/2; 767/3; 782/1; 782/2; 782/3; 783/1; 783/2; 783/3; 784/1; 784/2; 784/3; 786/14; 786/3; 788/1; 788/2; 788/3; 788/4; 788/5; 788/6; 788/7; 790/1; 790/2; 790/3; 790/4; 790/5; 790/6; 790/7; 792/1; 792/2; 792/3; 792/4; 792/5; 792/6; 792/7; 793/1; 793/2; 793/3; 793/4; 793/5; 793/6; 793/7; 796/1; 796/2; 796/3; 796/4; 796/5; 796/6; 796/7; 798/1; 798/2; 798/3; 800/1; 800/2; 800/3; 802/1; 802/2; 802/3; 803/1; 803/2; 804/3; 804/4; 804/5;		
--	--	--	---	--	--

			804/6; 804/7; 804/8; 806/1; 806/2; 806/3; 807/1; 807/2; 807/3; 808/1; 808/2; 809/1; 809/2; 809/3; 811/3; 811/4; 811/5; 811/6; 811/7; 811/8; 812/1; 812/2; 812/3; 813/1; 813/2; 813/3; 814/1; 814/2; 814/3; 815/1; 815/2; 815/3; 816/1; 816/2; 816/3; 817/1; 817/2; 817/3; 818/1; 818/2; 818/3; 819/1; 819/2; 819/3; 820/1; 820/2; 820/3; 821/1; 821/2; 821/3; 823/1; 824/1; 825/1; 826/1; 827/1; 828/1; 829/2; 831/2; 832/1; 832/2; 832/3; 833/1; 833/2; 833/3; 834/1; 834/2; 835/2; 838/1; 838/2; 839/1; 840/1; 852/1; 852/2; 853/1; 853/2; 855/1; 855/3; 857/3; 861/1; 861/2; 862/1; 862/2; 862/3; 868/1; 869/1; 869/2; 870/1; 870/2; 871/1; 871/2; 872/1; 872/2; 873/1; 873/2; 874/1; 874/2; 875/1; 875/2; 876/1; 876/2; 877/1; 877/2; 878/1; 878/2; 879/1; 879/2; 880/1; 880/2; 881/1; 881/2; 882/1;		
--	--	--	--	--	--

			882/2; 883/1; 883/2; 884/1; 884/2; 885/1; 885/2; 886/1; 886/2; 887/1; 887/2; 888/1; 888/2; 889/1; 889/2; 890/1; 890/2; 891/1; 891/2; 892/1; 892/2; 893/1; 893/2; 894/1; 894/2; 895/1; 895/2; 896/1; 896/2; 897/1; 897/2; 898/1; 898/2; 899/1; 899/2; 900/1; 900/2; 901/1; 901/2; 902/1; 902/2; 903/1; 903/2; 904/1; 904/2; 905/1; 905/2; 906/1; 906/2; 907/1; 907/2; 908/1; 908/2; 909/1; 909/2; 910/1; 910/2; 911/1; 911/2; 912/1; 912/2; 913/1; 913/2; 914/1; 914/2; 915/1; 915/2; 916/1; 917/1; 917/2; 918/1; 918/2; 919/1; 919/2; 920/1; 920/2; 921/1; 921/2; 922/3; 922/4; 922/5; 922/6; 923/1; 923/2; 924/1; 924/2; 925/1; 925/2; 926/1; 926/2; 927/1; 927/2; 928/1; 928/2; 929/1; 929/2; 930/1; 930/2; 931/1; 931/2; 932/1; 932/2; 933/1; 933/2; 934/1; 934/2; 935/1; 935/2; 936/1; 936/2; 940/1;		
--	--	--	--	--	--

			940/2; 941/1; 942/1; 943/1; 944/1; 945/1; 946/1; 947/1; 948/1; 949/1; 950/1; 951/1; 952/1; 953/1; 954/1; 955/1; 956/1; 957/1; 958/1; 958/2; 959/1; 959/2; 960/1; 960/2; 961/1; 961/2; 962/1; 962/2; 963/1; 963/2; 964/1; 964/2; 965/1; 965/2; 966/1; 966/2; 967/1; 967/2; 968/1; 968/2; 969/1; 969/2; 970/1; 970/2; 971/1; 972/1; Tur Piaski: 243; 244; 245; 246; 247; 248; 249; 466/1; 834; 835; 836; Umianowice: 36; 37; 38; 39; 40; 41; 42; 43; 84; 85; 86; 87; 88; 89; 90; 91; 92; 93; 94; 95; 96; 97; 98; 99; 100; 101; 102; 103; 106; 107; 108; 109; 110; 111; 112; 113; 114; 115; 116; 117; 118; 120; 121; 122; 123; 124; 125; 126; 127; 128; 129; 130; 131; 132; 133; 134; 135; 136; 137; 138; 139; 140; 141; 142; 143; 144; 145; 146; 147; 148; 196; 197; 198;		
--	--	--	---	--	--

			201; 203; 204; 205; 206; 207; 208; 209; 210; 211; 836; 837; 838; 839; 840; 841; 842; 843; 844; 845; 846; 847; 848; 849; 850; 851; 852; 853; 1367; 1368; 1369; 1370; 1371; 1372; 1373; 1374; 1375; 1389; 1390; 1391; 1392; 1393; 1394; 1395; 1396; 1397; 1398; 1399; 1400; 1401; 1402; 1403; 1404; 1405; 1476; 1477; 1478; Uników: 272; 273; 274; 275; 276; 277; 278; 279; 280; 281; 282; 283; 284; 285; 286; 287; 289; 291/1; 291/2; 292/1; 292/2; 293; 294; 295; 296; 297; 298; 299; 300/1; 301/1; 371; 372; 373; 374; 375; 376; 377; 378; 379; 380; 381; 382; 383; 384; 385; 386; 387; 388; 389; 390; 391; 392; 393; 394; 395; 396; 397; 398; 399; 400; 401; 402; 403; 404; 405; 406; 407; 408; 409; 410; 411; 412; 413; 414; 415; 416; 417;		
--	--	--	--	--	--

			418; 419; 420; 421; 422; 423; 424; 425; 426; 427; 428; 429; 430; 431; 432; 433; 434; 435; 436; 437; 438; 439; 440; 441; 442; 443; 444; 445; 446; 447; 448/1; 449; 450/1; 451; 452/1; 453/1; 453/2; 454/3; 454/4; 456; 457/1; 457/2; 459; 460/1; 460/2; 462/1; 462/2; 463/1; 463/2; 465/2; 465/4; 465/5; 469; 471; 473/1; 475; 530/2; 531; 532; 533/1; 533/2; 534/1; 534/2; 535; 536; 537; 538; 539; 540; 541; 542; 543; 544; 545; 546; 547; 548; 549; 550; 551; 552; 553; 554; 555; 557; 559; 744; 745/1; 746; 749; 755; 759; 761; 767; 768; 769; 770; 771; 772; 773; 774; 775; 776/1; 776/2; 777; 779; 780; 781; 782; 783; 785; 787; 789; 791; 793; 795; 797; 799; 1003; 1004; 1005; 1006/1; 1006/2; 1006/3; 1007; 1008; 1009; 1010; 1011/1; 1011/2; 1012/1;		
--	--	--	---	--	--

			1012/2; 1013; 1014; 1015; 1016; Wiślica: 131; 137; 143; 144; 148; 149; 150; 151; 152/1; 152/2; 153; 154; 191; 192; 702; 986; 1255; 1259; Wojślawice: 97/1; 98/1; 99/1; 100/1; 101/1; 102/1; 103/1; 104/1; 111/1; 112/1; 113/1; 114/1; 115/1; 116/1; 117/1; 118/1; 119/1; 121/1; 147; 148; Wola Zagojska: 175/1; 176/1; 177/1; 178/1; 179/1; 179/2; 180/1; 181/1; 182/1; 183/1; 184/1; 185/1; 186/1; 187/1; 188/1; 189/1; 190/1; 191/1; 192/1; 193/1; 193/2; 194/1; 195/1; 196/1; 197/1; 198/1; 199; 200; 201; 202/1; 203; 204/1; 205; 206/1; 207; 208/1; 209; 210/1; 211; 212/1; 213; 214/1; 215; 216/1; 217; 218/1; 219/1; 220; 221; 222/1; 223/1; 234; 229/1; 230/1; 231/1; 232/1; 233/1; 243/1; 244; 245; 246; 247/1;		
--	--	--	--	--	--

			247/2; 248; 249; 250; 251; 252; 253; 254; 255; 256; 257; 258; 259; 260; 261/1; 261/2; 262; 263; 264; 265; 266; 267; 268; 269; 270; 271; 272; 273; 274; 275; 276; 277; 278; 279; 280; 281; 282; 283; 284; 285; 286; 287; 288; 289; 290; 291; 292; 293; 294; 295; 296; 297; 298/1; 298/2; 298/3; 346/1; 347/1; 348/1; 349/1; 618; Zakrzów: 133; 134; 135; 136; 137; 201; 202; 203; 204; 205; 206; 207/1; 207/2; 207/3; 208; 209; Żukowice: 2.1; 2.2; 2.3; 2.4; 2.5; 2.6; 2.7; 2.8; 2.9; 2.10; 2.11; 2.12; 2.13; 2.14; 2.15; 2.16; 2.17; 2.18; 2.19; 2.20; 2.21; 2.22; 2.23; 2.24; 2.25; 2.26; 2.27; 2.28; 2.29; 2.30; 2.31; 2.32; 2.33; 2.34; 2.35; 2.36; 2.37; 2.38; 2.39; 2.40; 2.41; 2.42; 2.43; 2.44; 2.45; 2.46; 2.47; 2.48; 2.49; 2.50; 2.51; 2.52; 2.53; 2.54; 2.55; 2.56; 2.57; 2.58; 2.59; 2.60; 2.61; 2.62; 2.63;		
--	--	--	---	--	--

		2.64; 2.65; 2.66; 2.70; 2.71; 2.72; 2.73; 2.74; 2.75; 2.76; 2.77; 2.87; 2.88; 2.89; 2.90; 2.91; 2.92; 2.93; 2.94; 2.95; 2.96; 2.97; 2.98; 2.99; 2.100; 2.101; 2.102; 2.103; 2.104; 2.105; 2.106; 2.107; 2.108; 2.109; 2.110; 2.111; 2.112; 2.113; 2.114; 2.117; 2.118.		
Działania związane z ochroną czynną				
A2 Koszenie z wywiezieniem biomasy (działanie fakultatywne ¹⁾).	Zabieg koszenia przeprowadzać w terminie od 15 czerwca do 30 września od środka na zewnątrz powierzchni. Minimum 50% rocznie (optymalnie 90% - w tym przypadku z pozostawieniem pasów runi około 10%) w każdym roku na innej powierzchni; koszenie na wysokości 10-15 cm. Nie częściej niż dwa pokosy w roku lub prowadzić użytkowanie zgodnie z wymogami pakietu rolnośrodowiskowego, ukierunkowanego na ochronę siedliska 6510.	Działki ewidencyjne jak wyżej.	Działanie coroczne.	Właściciel lub wykonujący prawa właścicielskie na podstawie zobowiązania podjętego w związku z korzystaniem z programów wsparcia z tytułu obniżenia dochodowości albo na podstawie porozumienia zawartego z organem sprawującym nadzór nad obszarem Natura 2000.
A11 Ograniczenie ekspansji trzciny, z wywiezieniem biomasy (działanie fakultatywne ¹⁾).	Koszenie najsilniej zarośniętych trzciną płatów siedliska - dwa pokosy w roku (w okresie maj/czerwiec i wrzesień /październik); na tych samych powierzchniach, do czasu zlikwidowania gatunku lub osiągnięcia zwarcia nie przekraczającego 20% lub prowadzić użytkowanie zgodnie z wymogami pakietu rolnośrodowiskowego, ukierunkowanego	Działki ewidencyjne jak wyżej.	Działanie coroczne.	Właściciel lub wykonujący prawa właścicielskie na podstawie zobowiązania podjętego w związku z korzystaniem z programów wsparcia z tytułu obniżenia dochodowości albo na podstawie porozumienia zawartego z organem sprawującym nadzór nad obszarem Natura 2000.

	na ochronę siedliska 6510.			
A3 Wycinanie drzew i krzewów z wywiezieniem biomasy (działanie fakultatywne ¹⁾).	Wycinka pomiędzy 16 października a końcem lutego, przy lub poniżej szyi korzeniowej. Dopuszcza się pozostawienie pojedynczych rozproszonych drzew i krzewów (w tym kęp), jednak nie więcej niż 10% powierzchni działki.	Działki ewidencyjne jak wyżej.	Działanie coroczne do czasu odsłonięcia powierzchni.	Właściciel lub wykonujący prawa właścicielskie na podstawie porozumienia zawartego z organem sprawującym nadzór nad obszarem Natura 2000.
A4 Wypas (działanie fakultatywne ¹⁾).	Wypas zwierzętami gospodarskimi od 15 lipca do 15 października – prowadzony zamiast drugiego pokosu, spaszanie powierzchni obsadą do 1 i obciążeniem do 10 DJP/ha/roku. Po zakończeniu wypasu wykosić niedojady. Dopuszcza się wypas po drugim koszeniu oraz wypas całoroczny, na całej działce ale nie częściej niż raz na 3 lata lub prowadzić użytkowanie zgodnie z wymogami pakietu rolnośrodowiskowego, ukierunkowanego na ochronę siedliska 6510.	Działki ewidencyjne jak wyżej.	Działanie coroczne.	Właściciel lub wykonujący prawa właścicielskie na podstawie zobowiązania podjętego w związku z korzystaniem z programów wsparcia z tytułu obniżenia dochodowości albo na podstawie porozumienia zawartego z organem sprawującym nadzór nad obszarem Natura 2000.
Działania związane z monitoringiem stanu przedmiotów ochrony oraz monitoringu realizacji celów działań ochronnych				
C1 Ocena stanu zachowania przedmiotów ochrony.	Zgodnie z obowiązującą metodyką.	Punkty monitoringu zostaną wyznaczone w trakcie pierwszego monitoringu po ogólnej lustracji płątów siedliska.	W 5 i 10 roku od wejścia w życie zarządzenia.	Sprawujący nadzór nad obszarem Natura 2000.
7140 Torfowiska przejściowe	Działania związane z uzupełnieniem stanu wiedzy			

i trzęsawiska (przeważnie z roślinnością z <i>Scheuchzeria-Caricetea</i>)	D3 Aktualizacja Standardowego Formularza Danych obszaru Natura 2000.	Wnioskowanie o zmianę statusu ochronnego siedliska, którego występowanie w obszarze Natura 2000 zostało zweryfikowane na etapie prac nad projektem planu zadań ochronnych.	-	W pierwszym roku od wejścia w życie zarządzenia.	Sprawujący nadzór nad obszarem Natura 2000.
7230 Górskie i nizinne torfowiska zasadowe o charakterze młak, torfowisk, mechowisk	Działania związane z utrzymaniem lub modyfikacją metod gospodarowania				
B2 Zachowanie siedliska przyrodniczego o stanowiącego przedmiot ochrony (działanie obligatoryjne ¹⁾).	Ekstensywne użytkowanie kośne.	Bełk: 233/1; 233/2; 233/3; 234/1; 234/2; 235; 236; 237; 238; 577; 578; 579; Chruścice: 2/1; 5/1; 8/1; 11/1; 14/1; 17/1; 20/1; 23/1; 26/1; 29/1; 32/1; 35/1; 38/1; 41/1; 44/1; 47/1; 50/1; 53/1; 56/1; 59/1; 61/1; 64/1; 67/1; 70/1; 73/1; 76/1; 81/1; 82/1; 85/1; 88/1; 91/1; 94/1; 97/1; 100/1; 103/1; 106/1; 109/1; 112/1; 115/1; 118/1; 121/1; 124/1; 127/1; 130/1; 133/1; 136/1; 141/1; 144/1; 145; 147/1; 150/1; 153/1; 155/1; 157/1; 159/1; 162/1; 165/1; 168/1; 171/1; 174/1; 177/1; 181/1; 184/1; 188/1; 192/1; 196; 199; 201; 203; 205; 207; 209; 211; 213; 216; 219; 222; 225;	Działanie coroczne.	Właściciel lub wykonujący prawa właścicielskie na podstawie porozumienia zawartego z organem sprawującym nadzór nad obszarem Natura 2000.	

			228; 231; 234; 236/2; 268/2; 269; 271; 1565; 1570/1; 1627/1; 1628; 1631/1; 1634/1; 1646/1; Chwałowice: 1; 2; 6/1; 8/1; 9; 10; 11; 12; 13; 15; 16; 17; 18; 19; 20; 21; 22/1; 24; 25; 26/1; 28/1; 28/2; 29; 32; 33; 34; 35; 37/2; 37/3; 38; 39; 40; 41; 42; 43; 44; 45; 46; 49/1; 50; 51; 52; 53/1; 53/2; 54; 55; 57/2; 57/3; 59; 60; 61; 62; 63/1; 64/1; 65; 66/1; 66/2; 67; 68; 69; 70; 71/1; 71/2; 71/3; 71/4; 71/5; 71/6; 72; 73; 74; 75; 76; 77; 78; 79; 80; 81; 82; 91/1; 91/2; 91/3; 93; 95; 96; 97/1; 97/2; 98/1; 98/2; 99/1; 100; 103/1; 105; 106/1; 106/2; 107/1; 108/1; 108/2; 109/1; 110; 111; 320/1; 959; 960; 961; 962; 963; 964; 965; 966; 967; 968; 969; 970; 971; 972; 973; 974; 975; 976; 977; 978; 979; 980; 981; 982; 983; 984; 985; 986; 987; 988; 989; 990; 991; 992; 993; 994; 995;		
--	--	--	--	--	--

			996; 997; 998; 999; 1000; 1001; 1002; 1003; 1004; 1005; 1006; 1007; 1008; 1009; 1010; 1011; 1012; 1013; 1014; 1015; 1016; 1017; 1018; 1019; 1020; 1021; 1022; 1023; 1025; Janów: 3; 5; 9/1; 11; 13; 15; 17; 19; 21; 23; 25; 27; 29; 31; 33; 35; 37; 39; 41; 43; 45; 47; 49; 51; 53; 55; 57; 59; 61; 63; 66; 99; 100; 101; 102; 103; 104; 105; 106; 107; 108; 109; 110; 111; 112; 113; 114; 116/1; 117/1; 119; 121; 125; 126; 127/1; 128/1; 131; 132; 133; 134; 135; 136/1; 137; 138; 139; 140; 141; 142; 143; 144; 145; 146; 147; 148; 149; 150; 151; 152/2; 154; 155; 156; 157; 158; 159; 160; 161; 162; 163; 164; 165; 166; 167; 169/1; 322/1; 324; Zegartowice: 553; 554; 555; 556; 557; 560; 562; 564; 566; 568; 570; 572; 574; 576; 577; 578; 579;		
--	--	--	---	--	--

		580; 582; 583; 584; 585; 586; 587; 588; 589; 590; 591; 592; 593; 594; 595; 596; 597; 598; 599; 600; 601; 602; 603; 604; 711; 725; 735; 760.		
Działania związane z ochroną czynną				
A2 Koszenie z wywiezieniem biomasy (działanie fakultatywne ¹⁾).	Zabieg koszenia w terminie od 15 września do 30 października przeprowadzać od środka na zewnątrz powierzchni; koszenie na wysokości około 10-15 cm lub prowadzić użytkowanie zgodnie z wymogami pakietu rolnośrodowiskowego, ukierunkowanego na ochronę siedliska 7230.	Działki ewidencyjne jak wyżej.	Działanie coroczne.	Właściciel lub wykonujący prawa właścicielskie na podstawie porozumienia zawartego z organem sprawującym nadzór nad obszarem Natura 2000.
A11 Ograniczenie ekspansji trzciny, z wywiezieniem biomasy (działanie fakultatywne ¹⁾).	Koszenie najsilniej zarośniętych trzciną płatów siedliska dwa pokosy w roku (w okresie maj/czerwiec i wrzesień /październik), na tych samych powierzchniach, do czasu zlikwidowania gatunku lub osiągnięcia zwarcia nieprzekraczającego 20% lub prowadzić użytkowanie zgodnie z wymogami pakietu rolnośrodowiskowego, ukierunkowanego na ochronę siedliska 7230.	Działki ewidencyjne jak wyżej.	Działanie coroczne.	Właściciel lub wykonujący prawa właścicielskie na podstawie zobowiązania podjętego w związku z korzystaniem z programów wsparcia z tytułu obniżenia dochodowości albo na podstawie porozumienia zawartego z organem sprawującym nadzór nad obszarem Natura 2000.
Działania związane z monitoringiem stanu przedmiotów ochrony oraz monitoringu realizacji celów działań ochronnych				
C1 Ocena stanu zachowania	Zgodnie z obowiązującą metodyką, z uwzględnieniem wymienionych działek.	Punkty monitoringu zostaną wyznaczone w trakcie pierwszego	W 4 i 8 roku od wejścia w życie	Sprawujący nadzór nad obszarem Natura 2000.

	przedmiotów ochrony.		monitoringu po ogólnej lustracji płatów siedliska.	zarządzenia.	
8310 Jaskinie nieudostępnione do zwiedzania	Działania związane z ochroną czynną				
	A3 Wycinanie drzew i krzewów z wywiezieniem biomasy.	Wycinka pomiędzy 16 października a końcem lutego przy lub poniżej szyi korzeniowej; sukcesywnie po ok. 30% powierzchni na rok na najbardziej zarośniętych miejscach przy wlotach jaskiń.	Obręb Skorocice: 1.113; 1.224; 1.138; 1.145; 1.243; 1.186/2.	Działanie coroczne do czasu odkrzewienia a powierzchni.	Właściciel lub wykonujący prawa właścicielskie
	A17 Usunięcie odpadów/śmieci.	Usunięcie śmieci wraz z przekazaniem odpowiednim podmiotom do składowania lub recyklingu.	Obręb Skorocice: 1.113; 1.224; 1.138; 1.145; 1.243; 1.186/2.	W pierwszym roku od wejścia w życie zarządzenia (w razie potrzeby powtórzyć).	Właściciel lub wykonujący prawa właścicielskie
	Działania związane z monitoringiem stanu przedmiotów ochrony oraz monitoringiem realizacji celów działań ochronnych				
C1 Ocena stanu zachowania przedmiotów ochrony.	Zgodnie z obowiązującą metodyką.	Miejsca prowadzenia monitoringu zostaną wyznaczone w trakcie pierwszego monitoringu po ogólnej lustracji siedlisk gatunku w obszarze Natura 2000.	W 6 roku od wejścia w życie zarządzenia.	Sprawujący nadzór nad obszarem Natura 2000.	

<p>9170 Grąd środkowoeuropejski i subkontynentalny (<i>Galio-Carpinetum</i>, <i>Tilio-Carpinetum</i>)</p>	<p>Działania związane z utrzymaniem lub modyfikacją metod gospodarowania</p>				
<p>B3 Wskazania do prowadzenia gospodarki leśnej.</p>	<p>Odstąpienie od rębni zupełnych w siedlisku przyrodniczym oraz niewprowadzanie obcych ekologicznie i geograficznie gatunków. Odstąpienie od makroniwelowania terenu.</p>	<p>Imielnica: 86/2; 86/4; 87/1; 87/2; 88/1; 88/4; 89/1; 89/2; 90; 91; 92; 93; 94/1; 94/2; 98; 230; Sobowice 733/2; 734; 735; 736/1; 736/2; 736/3; 736/4; 737; 738; 739; 740; 741; 742; 743; 744/1; 744/2; 745; 746; 747; 748; 749/1; 749/2; 749/3; 750; 751; 752/1; 752/2; 752/3; 753/1; 753/2; 754/1; 754/2; 755/1; 755/2; 777/3; 777/4; 778/1; 778/2; 778/3; 779/1; 779/2; 780/1; 780/2; 781; 782/1; 782/2; 783; 784; 785; 786; 787; 788; 790; 791; 792; 793; 794; 795; 796; 797; 798; 799; 800; 801; 802; 803; 804; 805/1; 805/2; 806; 807/1; 807/2; Nadleśnictwo Pińczów Obręb Pińczów: 37b; 41-j; 42-d; 43-b; 43-c; 44-a; 44-c; 44-i; 45-f; 45-g; 50-i; 50-j; 51-a; 54-c; 54-f; 54-g; 54-i;</p>	<p>Działanie coroczne.</p>	<p>Właściwy terytorialnie Nadleśniczy, właściciel lub wykonujący prawa właścicielskie na podstawie porozumienia zawartego z organem sprawującym nadzór nad obszarem Natura 2000.</p>	

		54-j; 55-d; 56-c; 56-d; 56-f; 57-c; 57-d; 58-a; 58-c; 58-d; 58-f; 58-g; 58-i; 227-c; 228-a; 228-c; 228-g; 228-f; 229-g; 411-a; 412-d; 423-a.		
B3 Wskazania do prowadzenia gospodarki leśnej.	Gospodarowanie w lasach grądowych powinno doprowadzić do wykształcenia wielogatunkowego, zróżnicowanego wiekowo drzewostanu liściastego z udziałem Db, Jw, Gb, Lp, Wi, Kl o zwarcie drzewostanu w granicach 70-90%. Docelowo z udziałem starych drzew (w tym martwych) w granicach 5-10%.	Działki ewidencyjne i oddziały leśne jak wyżej.	W razie potrzeb.	Właściwy terytorialnie Nadleśniczy, właściciel lub wykonujący prawa właścicielskie na podstawie porozumienia zawartego z organem sprawującym nadzór nad obszarem Natura 2000.
B3 Wskazania do prowadzenia gospodarki leśnej.	W wydzieleniach lub ich częściach w siedlisku przyrodniczym, gdzie drzewostan jest niezgodny z preferowanym składem dla lasów grądowych, w przypadku wykonywania zabiegów gospodarczych prowadzić przebudowę w kierunku drzewostanów liściastych: Db, Jw, Gb, Lp, Wi, Kl. Przebudowę prowadzić na bazie rębni stopniowych IVd i częściowych IIa, IIIb oraz cięć pielęgnacyjnych przekształceniowych.	Działki ewidencyjne i oddziały leśne wskazane w działaniu W2.	W razie potrzeb.	Właściwy terytorialnie Nadleśniczy, właściciel lub wykonujący prawa właścicielskie na podstawie porozumienia zawartego z organem sprawującym nadzór nad obszarem Natura 2000.
Działania związane z monitoringiem stanu przedmiotów ochrony oraz monitoringu realizacji celów działań ochronnych				
C1 Ocena stanu zachowania przedmiotów ochrony.	Zgodnie z obowiązującą metodyką, z uwzględnieniem wymienionych działek.	Punkty monitoringu zostaną wyznaczone w trakcie pierwszego monitoringu po ogólnej lustracji	W 6 roku od wejścia w życie zarządzenia.	Sprawujący nadzór nad obszarem Natura 2000.

		płatów siedliska.		
Działania związane z uzupełnieniem stanu wiedzy				
D2 Wskazanie powierzchni leśnych o wysokich i średnich parametrach struktury i funkcji.	Na podstawie szczegółowych obserwacji (inventaryzacji) terenowych w uzgodnieniu z Lasami Państwowymi i niezależnym ekspertem przyrodnikiem wybrać powierzchnie o wysokich i średnich walorach przyrodniczych, gdzie jest szansa utrzymania i relatywnie szybkiego odtworzenia lasu grądowego o wskaźnikowych parametrach struktury i funkcji. Powierzchnie te powinny być z czasem (po uzyskaniu wskaźnikowych parametrów) wyłączone z użytkowania.	Imielnica: 86/2; 86/4; 87/1; 87/2; 88/1; 88/4; 89/1; 89/2; 90; 91; 92; 93; 94/1; 94/2; 98; 230; Sobowice 733/2; 734; 735; 736/1; 736/2; 736/3; 736/4; 737; 738; 739; 740; 741; 742; 743; 744/1; 744/2; 745; 746; 747; 748; 749/1; 749/2; 749/3; 750; 751; 752/1; 752/2; 752/3; 753/1; 753/2; 754/1; 754/2; 755/1; 755/2; 777/3; 777/4; 778/1; 778/2; 778/3; 779/1; 779/2; 780/1; 780/2; 781; 782/1; 782/2; 783; 784; 785; 786; 787; 788; 790; 791; 792; 793; 794; 795; 796; 797; 798; 799; 800; 801; 802; 803; 804; 805/1; 805/2; 806; 807/1; 807/2; Nadleśnictwo Pińczów Obręb Pińczów: 37b; 41-j; 42-d; 43-b; 43-c; 44-	Do 5 lat od wejścia w życie zarządzenia.	Sprawujący nadzór nad obszarem Natura 2000.

			a; 44-c; 44-i; 45-f; 45-g; 50-h; 51-a; 54-g; 54-c; 54-f; 54-i; 54-j; 55-d; 56-c; 56-d; 56-f; 57-c; 57-d; 58-a; 58-c; 58-d; 58-f; 58-g; 58-i; 227-c; 228-a; 228-c; 228-g; 228-f; 229-g; Nadleśnictwo Pińczów Obręb Pińczów: 411-a; 412-d; 423-a.		
*91E0 Łęgi wierzbowe, topolowe, olszowe i jesionowe (<i>Salicetum albo-fragilis</i> , <i>Populetum albae</i> , <i>Alnion glutinoso-incanae</i>) i olsy źródliskowe	Działania związane z utrzymaniem lub modyfikacją metod gospodarowania				
	B3 Wskazania do prowadzenia gospodarki leśnej.	Odstąpienie od rębni zupełnych w siedlisku przyrodniczym oraz niewprowadzanie obcych ekologicznie i geograficznie gatunków. Odstąpienie od makroniwelowania terenu.	Nadleśnictwo Chmielnik, Obręb Chmielnik: 206-c; 207-a; 207-c; 208-a; 208-b; 211-j; Chruścice: 1407; 1409; 1410; 1411; 1412; 1414; 1416; 1417; 1418; 1420; 1423; 1426; 1428; 1430; 1432; 1434; Kliszów: 467; 595; Kowala: 102; 103; 104; 105; 106; 107; 108; 109; 110; 111; 112; 530; 531; 532; 533; 535; 547; 1003; Krzyżanowice Dolne: 120; 121; 252/1; 254; 256; 258; 260;	Działanie coroczne	Właściwy terytorialnie Nadleśniczy, właściciel lub wykonujący prawa właścicielskie na podstawie porozumienia zawartego z organem sprawującym nadzór nad obszarem Natura 2000.

			<p>Krzyżanowice Średnie: 178; 179; Motkowice: 748; 996/7; 1239; 1240; 1266; 1267; 1268; 1269; 1281; 1282; 1285; 1286; 1289; 1290/1; 1290/2; 1336; 1337; 1338; Ostrów: 728; Pińczów M. - Obręb 10: 299/2; 300/2; 301/2; Nadleśnictwo Pińczów Obręb Pińczów: 14-j; 15-j; 59b; 60b; 61b; 62a; 63a; Skowronno Górne: 366; 367; 368; 419; 420/2; 421; 422; 423/1; 424; 425; Stawy: 1032; 1040; 1041; 1042/3; 1043; 1044/3; 1045; 1046; 1047/3; 1048; 1049; 1050; 1051; Szczytniki: 211; 214; 215; 633; Nadleśnictwo Pińczów Obręb Pińczów: 63-a; 423-j; Umianowice: 926/1; 1099; 1100; 1101; 1102; 1103; 1104; 1106; 1269; 1270; 1271; 1272.</p>		
--	--	--	---	--	--

B1 Gospodarka przerębowa.	Utrzymanie zwarcia koron na poziomie minimum 80%. Wstrzymanie wykonania cięć rębnych w pasie o szerokości 20m+20m wzdłuż cieków wodnych. Na pozostałych obszarach, w ramach prowadzonych cięć rębnych dążyć do pozostawienia w formie pojedynczych drzew, grup i kęp drzew starych, w tym drzew o pierśnicy ponad 40 cm na powierzchni 5-10% powierzchni manipulacyjnej. W długofalowym gospodarowaniu dążyć do zastępowania rębni częściowych rębniami stopniowymi z wydłużonym okresem odnawiania.	Działki ewidencyjne jak wyżej.	W razie potrzeb.	Właściwy terytorialnie Nadleśniczy, właściciel lub wykonujący prawa właścicielskie na podstawie porozumienia zawartego z organem sprawującym nadzór nad obszarem Natura 2000 a w odniesieniu do gruntów stanowiących własność Skarbu Państwa lub własność jednostek samorządu terytorialnego. Zarządca nieruchomości w związku z wykonywaniem obowiązków z zakresu ochrony środowiska na podstawie przepisów prawa albo w przypadku braku tych przepisów na podstawie porozumienia zawartego z organem sprawującym nadzór nad obszarem Natura 2000.
Działania związane z monitoringiem stanu przedmiotów ochrony oraz monitoringu realizacji celów działań ochronnych				
C1 Ocena stanu zachowania przedmiotów ochrony.	Zgodnie z obowiązującą metodyką, z uwzględnieniem wymienionych działań.	Punkty monitoringu zostaną wyznaczone w trakcie pierwszego monitoringu po ogólnej lustracji płatów siedliska.	W 6 roku od wejścia w życie zarządzenia.	Sprawujący nadzór nad obszarem Natura 2000.
Działania związane z uzupełnieniem stanu wiedzy				
D1 Weryfikacja terenowa i uzupełnienie stanu wiedzy.	Weryfikacja rozmieszczenia oraz stanu zachowania siedliska.	Nadleśnictwo Pińczów Obręb Pińczów: 220-d; 237-i.	Do 5 lat od wejścia w życie zarządzenia.	Sprawujący nadzór nad obszarem Natura 2000 lub właściwy terytorialnie nadleśniczy na podstawie porozumienia zawartego z organem sprawującym nadzór nad obszarem Natura 2000.
91F0 Łęgowe lasy dębowo-wiązowo-jesionowe (<i>Ficario-Ulmetum</i>)	Działania związane z uzupełnieniem stanu wiedzy			
	D3 Aktualizacja Standardoweg	Wnioskowanie o zmianę statusu ochronnego siedliska, którego występowanie w obszarze Natura	Standardowy Formularz Danych obszaru Natura 2000.	W pierwszym roku od

	o Formularza Danych obszaru Natura 2000.	2000 zostało zweryfikowane na etapie prac nad projektem planu zadań ochronnych.		wejścia w życie zarządzenia.	
1902 <i>Cypripedium calceolus</i> Obuwik pospolity	Działania związane z utrzymaniem lub modyfikacją metod gospodarowania				
	B3 Wskazania do prowadzenia gospodarki leśnej.	Prześwietlanie pomiędzy 16 października a końcem lutego sąsiadujących ze stanowiskiem gatunku powierzchni grądu do 50% zwarcia drzewostanu.	Nadleśnictwo Pińczów Obręb Pińczów: 58-b.	W razie potrzeb.	Właściwy terytorialnie Nadleśniczy.
	Działania związane z monitoringiem stanu przedmiotów ochrony oraz monitoringu realizacji celów działań ochronnych				
	C1 Ocena stanu zachowania przedmiotów ochrony.	Zgodnie z obowiązującą metodyką, z uwzględnieniem wymienionych działek.	Nadleśnictwo Pińczów Obręb Pińczów: 58-b.	W 4 i 8 roku od wejścia w życie zarządzenia.	Sprawujący nadzór nad obszarem Natura 2000.
2249 <i>Carlina onopordifolia</i> Dziewięcśl popłocholistny	Działania związane z utrzymaniem lub modyfikacją metod gospodarowania				
	B2 Zachowanie siedliska gatunku stanowiącego przedmiot ochrony (działanie obligatoryjne ¹⁾).	Ekstensywne użytkowanie kośne.	Pińczów M. - Obręb 01: 53/3; 55/1; 55/2; Kopernia: 150; 151; 152; 153; 154; 155; 202; 203; 204; Pińczów M. - Obręb 10: 2, Skowronno Dolne: 299.	Działanie coroczne.	Właściciel lub wykonujący prawa właścicielskie.
Działania związane z ochroną czynną					

<p>A3 Wycinanie drzew i krzewów z wywiezieniem biomasy (działanie fakultatywne¹).</p>	<p>Wycinka pomiędzy 16 października a końcem lutego; przy lub poniżej szyi korzeniowej. Sukcesywnie po około 30% powierzchni na rok, na najbardziej zarośniętych powierzchniach siedliska.</p>	<p>Działki ewidencyjne jak wyżej.</p>	<p>Działania coroczne do czasu odkrzewienia a powierzchni.</p>	<p>Właściciel lub wykonujący prawa właścicielskie na podstawie na podstawie zobowiązania podjętego w związku z korzystaniem z programów wsparcia z tytułu obniżenia dochodowości albo porozumienia zawartego z organem sprawującym nadzór nad obszarem Natura 2000.</p>
<p>A4 Wypas (działanie fakultatywne¹).</p>	<p>Wypas od 1 maja do 15 października – wskazane owce, kozy obsada pomiędzy 0,4-0,6 i obciążenie do 5 DJP/ha/rok z wykoszeniem niedojadów. Na min. 50% ogólnej powierzchni rocznie. Na innych powierzchniach niż zabieg koszenia z wywiezieniem biomasy (w danym roku) lub prowadzić użytkowanie zgodnie z wymogami pakietu rolnośrodowiskowego, ukierunkowanego na ochronę siedliska 6210.</p>	<p>Działki ewidencyjne jak wyżej.</p>	<p>Działanie coroczne.</p>	<p>Właściciel lub wykonujący prawa właścicielskie na podstawie zobowiązania podjętego w związku z korzystaniem z programów wsparcia z tytułu obniżenia dochodowości albo na podstawie porozumienia zawartego z organem sprawującym nadzór nad obszarem Natura 2000.</p>
<p>A2 Koszenie z wywiezieniem biomasy (działanie fakultatywne¹).</p>	<p>Zabieg koszenia w terminie od 15 sierpnia do 30 października (w przypadku braku możliwości wypasu) przeprowadzać od środka na zewnątrz powierzchni na około 30% powierzchni rocznie, co rok na różnych powierzchniach. Koszenie na wysokości 10 -15 cm lub prowadzić użytkowanie zgodnie z wymogami pakietu rolnośrodowiskowego, ukierunkowanego na ochronę siedliska 6210.</p>	<p>Działki ewidencyjne jak wyżej.</p>	<p>Działania coroczne.</p>	<p>Właściciel lub wykonujący prawa właścicielskie na podstawie zobowiązania podjętego w związku z korzystaniem z programów wsparcia z tytułu obniżenia dochodowości albo na podstawie porozumienia zawartego z organem sprawującym nadzór nad obszarem Natura 2000.</p>
<p>Działania związane z monitoringiem stanu przedmiotów ochrony oraz monitoringu realizacji celów działań ochronnych</p>				

	C1 Ocena stanu zachowania przedmiotów ochrony.	Zgodnie z obowiązującą metodyką.	Punkty monitoringu zostaną wyznaczone w trakcie pierwszego monitoringu po ogólnej lustracji siedlisk gatunku w obszarze Natura 2000.	W 6 roku od wejścia w życie zarządzenia.	Sprawujący nadzór nad obszarem Natura 2000.
*4087 <i>Serratula lycopifolia</i> Sierpik różnolistny	Działania związane z utrzymaniem lub modyfikacją metod gospodarowania				
	B2 Zachowanie siedliska gatunku stanowiącego przedmiot ochrony (działanie obligatoryjne ¹⁾).	Ekstensywne użytkowanie kośne.	Górki: 3.9/5; Skorocice: 1.113, 1.143.	Działanie coroczne.	Właściciel lub wykonujący prawa właścicielskie.
	Działania związane z ochroną czynną				
	A3 Wycinanie drzew i krzewów z wywiezieniem biomasy (działanie fakultatywne ¹⁾).	Wycinka pomiędzy 16 października a końcem lutego; przy lub poniżej szyi korzeniowej. Sukcesywnie po ok 30% powierzchni na rok, na najbardziej zarośniętych powierzchniach siedliska.	Górki: 3.9/5; Skorocice: 1.113, 1.143.	Działania coroczne do czasu odkrzewienia a powierzchni.	Właściciel lub wykonujący prawa właścicielskie na podstawie porozumienia zawartego z organem sprawującym nadzór nad obszarem Natura 2000.
A4 Wypas (działanie fakultatywne ¹⁾).	Wypas od 1 maja do 15 października – wskazane owce, kozy obsada pomiędzy 0,4-0,6 i obciążenie do 5 DJP/ha/rok	Górki: 3.9/5; Skorocice: 1.113, 1.143.	Działanie coroczne.	Właściciel lub wykonujący prawa właścicielskie na podstawie zobowiązania podjętego w związku z korzystaniem	

).	z wykoszeniem niedojadów. Na min. 50% ogólnej powierzchni rocznie. Na innych powierzchniach niż zabieg koszenia z wywiezieniem biomasy (w danym roku) lub prowadzić użytkowanie zgodnie z wymogami pakietu rolnośrodowiskowego, ukierunkowanego na ochronę siedliska 6210.			z programów wsparcia z tytułu obniżenia dochodowości albo na podstawie porozumienia zawartego z organem sprawującym nadzór nad obszarem Natura 2000.
	A2 Koszenie z wywiezieniem biomasy (działanie fakultatywne ¹).	Zabieg koszenia w terminie od 15 sierpnia do 30 października (w przypadku braku możliwości wypasu) przeprowadzać od środka na zewnątrz powierzchni na ok. 30% pow. rocznie, co rok na różnych powierzchniach. Koszenie na wysokości 10-15 cm lub prowadzić użytkowanie zgodnie z wymogami pakietu rolnośrodowiskowego, ukierunkowanego na ochronę siedliska 6210.	Górki: 3.9/5; Skorocice: 1.113, 1.143.	Działania coroczne.	Właściciel lub wykonujący prawa właścicielskie na podstawie zobowiązania podjętego w związku z korzystaniem z programów wsparcia z tytułu obniżenia dochodowości albo na podstawie porozumienia zawartego z organem sprawującym nadzór nad obszarem Natura 2000.
Działania związane z monitoringiem stanu przedmiotów ochrony oraz monitoringu realizacji celów działań ochronnych					
	C1 Ocena stanu zachowania przedmiotów ochrony.	Zgodnie z obowiązującą metodyką, z uwzględnieniem wymienionych działek.	Górki: 3.9/5; Skorocice: 1.113, 1.143.	W 6 roku od wejścia w życie zarządzenia.	Sprawujący nadzór nad obszarem Natura 2000.
1308 <i>Barbastella barbastellus</i> Mopek	Działania związane z uzupełnieniem stanu wiedzy				
	D1 Inwentaryzacja terenowa i uzupełnienie stanu wiedzy.	Analiza rozmieszczenia i stanu zachowania przedmiotu ochrony. Określenie uwarunkowań ochrony oraz podjęcie stosownych działań w oparciu o uzyskane nowe dane. - w szczególności zweryfikowanie	W obszarze Natura 2000.	Do 5 lat od wejścia w życie zarządzenia.	Sprawujący nadzór nad obszarem Natura 2000.

		informacji o zimowaniu mopków w m. Skorocice w obrębie działki ewidencyjnej 1.113.			
1337 <i>Castor fiber</i> Bóbr europejski	Przedmiot na znanych stanowiskach nie wymaga działań związanych z utrzymaniem lub modyfikacją metod gospodarowania oraz z ochroną czynną.				
	Działania związane z monitoringiem stanu przedmiotów ochrony oraz monitoringu realizacji celów działań ochronnych				
	C1 Ocena stanu zachowania przedmiotów ochrony.	Zgodnie z obowiązującą metodyką.	Punkty monitoringu zostaną wyznaczone w trakcie pierwszego monitoringu po ogólnej lustracji siedlisk gatunku w obszarze Natura 2000.	W 6 roku od wejścia w życie zarządzenia.	Sprawujący nadzór nad obszarem Natura 2000.
1355 <i>Lutra lutra</i> Wydra	Przedmiot na znanych stanowiskach nie wymaga działań związanych z utrzymaniem lub modyfikacją metod gospodarowania oraz z ochroną czynną.				
	Działania związane z monitoringiem stanu przedmiotów ochrony oraz monitoringu realizacji celów działań ochronnych				
	C1 Ocena stanu zachowania przedmiotów ochrony.	Zgodnie z obowiązującą metodyką.	Punkty monitoringu zostaną wyznaczone w trakcie pierwszego monitoringu po ogólnej lustracji siedlisk gatunku w obszarze Natura 2000.	W 6 roku od wejścia w życie zarządzenia.	Sprawujący nadzór nad obszarem Natura 2000.
1166 <i>Triturus cristatus/cristatus</i>	Działania związane z utrzymaniem lub modyfikacją metod gospodarowania				

Traszka grzebieniasta	B2 Zachowanie siedliska gatunku stanowiącego przedmiot ochrony (działanie obligatoryjne ¹⁾).	Ekstensywne użytkowanie zbiornika.	Pawłowice: 14; Bełk: 462; 463; Brzeście: 796; 797; 802; Chotel Czerwony: 49; 50; 51; 52; 53; 54; 55; 56; 57; 58; Chruscice: 739; 754/9; 831; Grochowiska: 62/1; 63/1; Jurków: 2.1119; 2.1120/1; 2.1120/2; Kobylniki: 1355; 1362; 1380; 1402; 1482; Kobylniki: 692; 705; 707; Pawłowice: 56/2; 57/2; 64; 65; 70/2; 71/2; 72/2; 73/2; 74/2; 75/2; 75/3; Sielec: 280; Skorocice: 2.1036; Szczytniki: 249; 250; 252; 253; 254; Nadleśnictwo Pińczów Obręb Pińczów: 414-i; 414-k; 414-s; 414-w; 414-x Tur Dolny: 455; 468; 474/2; 475/2; 499; 500; 501; 502; 653; 654; 665; 663; 668; 983; Tur Piaski: 1 90/1;	Działanie coroczne.	Właściwy terytorialnie Nadleśniczy, właściciel lub wykonujący prawa właścicielskie a w odniesieniu do gruntów stanowiących własność Skarbu Państwa lub własność jednostek samorządu terytorialnego. Zarządca nieruchomości w związku z wykonywaniem obowiązków z zakresu ochrony środowiska na podstawie przepisów prawa
-----------------------	--	------------------------------------	---	---------------------	---

		191/1; 192; Łatanice: 313; 314; 315; 317; 320; Łatanice: 350; 351; 352; 353; 354; 355; Umianowice: 1126; Włochy: 273; 459; 460; 461/5; 461/6; 467; 468; 503; 688; Zakrzów: 547/1; 547/2; 550; 551; 552; 553; 554; 555; 556; 593.		
Działania związane z ochroną czynną				
A3 Wycinanie drzew i krzewów z wywiezieniem biomasy (działanie fakultatywne ¹⁾).	Wycinka pomiędzy 16 października a końcem lutego drzew i krzewów do momentu uzyskania zacienienia zbiornika nie przekraczającego 50%, pozostawienie pojedynczych ściętych pni do samoistnego rozkładu.	Działki ewidencyjne jak wyżej.	Działania coroczne.	Właściwy terytorialnie Nadleśniczy, właściciel lub wykonujący prawa właścicielskie na podstawie porozumienia zawartego z organem sprawującym nadzór nad obszarem Natura 2000 a w odniesieniu do gruntów stanowiących własność Skarbu Państwa lub własność jednostek samorządu terytorialnego. Zarządca nieruchomości w związku z wykonywaniem obowiązków z zakresu ochrony środowiska na podstawie przepisów prawa albo w przypadku braku tych przepisów na podstawie porozumienia zawartego z organem sprawującym nadzór nad obszarem Natura 2000.
A11 Ograniczenie ekspansji trzciny, z wywiezieniem	Koszenie najsilniej zarośniętych trzciną płatów siedliska dwa pokosy w roku (w okresie maj/czerwiec i wrzesień /październik); dwukrotnie na tych samych powierzchniach, do czasu zlikwidowania	Działki ewidencyjne jak wyżej.	Działanie coroczne.	Właściwy terytorialnie Nadleśniczy, właściciel lub wykonujący prawa właścicielskie na podstawie porozumienia zawartego z organem sprawującym nadzór nad obszarem Natura 2000 a w odniesieniu do gruntów stanowiących

	m biomasy (działanie fakultatywne ¹).	trzciny lub osiągnięcia zwarcia nie przekraczającego 20%.			własność Skarbu Państwa lub własność jednostek samorządu terytorialnego. Zarządca nieruchomości w związku z wykonywaniem obowiązków z zakresu ochrony środowiska na podstawie przepisów prawa albo w przypadku braku tych przepisów na podstawie porozumienia zawartego z organem sprawującym nadzór nad obszarem Natura 2000.
Działania związane z monitoringiem stanu przedmiotów ochrony oraz monitoringu realizacji celów działań ochronnych					
	C1 Ocena stanu zachowania przedmiotów ochrony.	Zgodnie z obowiązującą metodyką, z uwzględnieniem wymienionych działek.	Punkty monitoringu zostaną wyznaczone w trakcie pierwszego monitoringu po ogólnej lustracji siedlisk gatunku w obszarze Natura 2000.	W 3 i 7 roku od wejścia w życie zarządzenia.	Sprawujący nadzór nad obszarem Natura 2000.
1188 <i>Bombina bombina</i> Kumak nizinny	Działania związane z utrzymaniem lub modyfikacją metod gospodarowania				
	B2 Zachowanie siedliska gatunku stanowiącego przedmiot ochrony (działanie obligatoryjne ¹).	Zachowanie powierzchni zbiornika.	Bełk: 612; Bogucice Drugie: 8; 24; Budzyń: 254; 255; 256; 257; 258; 259; 260; Chotel Czerwony: 710; 853; 854; 884; Chroberz: 7; 8; 9; 10; 11; 12; 13; 14; 15; 16; 17; 18; 19; 20; 21; 22; 23; 24; 35; 36; 37; 38;	Działanie coroczne.	Właściciel lub wykonujący prawa właścicielskie a w odniesieniu do gruntów stanowiących własność Skarbu Państwa lub własność jednostek samorządu terytorialnego. Zarządca nieruchomości w związku z wykonywaniem obowiązków z zakresu ochrony środowiska

			39; 40; 41; 42; 43; 44; 45; 46; 47; 48; 49; 50; 51; 52; 53; 54; 55; 56; 57; 58; 59; 73; 74; 75; 76; 77; 78; 79; 80; 81; 82; 83; 84; 95; 96; 97; 98; 99; 100; 101; 102; 103; 105; 106; 107; 108; 109; 113; 114; 115; 116; 117; 118; 119; 120; 139; 140; 141; 142; 143/1; 143/2; 143/3; 147; 148; 149; 150; 151; 152; 153; 154; 155/1; 155/2; 156/1; 156/2; 157; 158; 159; 160; 161; 162/1; 162/2; 163; 164; 165; 166; 167; 168; 169; 170; 171; 172; 173; 174; 175; 176; 177; 178; 179; 180; 181; 182; 182; 183; 183; 184; 185; 186; 187; 188; 189; 190; 191; 192; 193; 194; 195; 196; 197; 198; 199; 200; 201; 202; 203; 204; 205; 206; 207; 208; 209; 210; 211; 212; 213; 215/1; 215/2; 216; 217; 218; 219; 220; 221; 222; 223; 224/1; 224/2; 225; 226; 227; 228; 229; 230; 231; 232; 233;		
--	--	--	--	--	--

			234; 235; 236; 237; 238; 239; 240; 241; 242; 243; 244; 245; 246; 247; 248; 249; 250; 251; 252; 253; 254/1; 254/2; 254/3; 254/4; 255; 256; 257; 258; 259/1; 259/2; 259/3; 260; 261; 262; 263; 264; 265; 266; 267; 268; 269; 270; 271/1; 271/2; 272; 273; 274; 275; 276; 277/1; 277/2; 278; 279; 280; 281; 282; 283; 284; 285; 286; 287; 288; 289; 290; 291; 292; 293; 294; 295; 296; 297; 300/1; 300/2; 300/3; 301; 302; 303; 304; 305; 306; 307; 308; 309; 310; 311; 312; 313; 314; 315; 316; 317; 318; 319; 320; 321; 322; 323; 324; 325; 326; 327; 328/1; 328/2; 328/3; 329; 330; 331; 332; 333; 334; 335; 336; 337; 338; 339; 340; 341; 342; 343; 344; 345; 346; 347; 348; 349; 350; 351; 352; 353; 354; 355/1; 355/2; 356; 357; 358; 359; 360; 361; 362; 363;		
--	--	--	---	--	--

			364; 365; 366; 367; 368; 369; 370; 371; 372; 373/1; 373/2; 374; 375; 376; 377; 378; 379; 380; 381; 382; 383; 384; 385; 386/1; 386/2; 387/1; 388; 389; 390; 391; 393/1; 393/2; 394; 395; 396; 397; 398; 399; 400; 401; 402; 403; 406; 407; 408; 409; 410; 411; 412; 413; 414; 415; 416; 417; 418; 419; 420; 421; 422; 423; 424/1; 424/2; 425; 426; 427; 428; 429; 430; 431; 432; 433; 434; 435; 436; 437; 438; 439; 440; 441; 443; 444; 445; 446; 447; 448; 449; 450; 451; 452; 453; 454; 455; 456; 471; 472; 473; 474; 485; 486; 487; 488; 489; 490; 491; 492; 493; 494; 495; 496; 497; 498; 499; 502; 503; 504; 505; 506; 507; 508; 509; 510; 511; 512; 513; 514; 515; 516; 517; 518; 519; 520; 521; 522; 523; 524; 525; 533; 534; 535; 536; 537; 538; 540; 541; 542;		
--	--	--	--	--	--

			543; 544; 545; 546; 547; 548; 549; 551; 552; 553; 554; 555; 2221; 2270; 2271; 2272; 2273; Czarkowy: 63; 64; 65; 66; 67; 68; 69; 70; 71; 72; 73; 74; 75; 76; 77; 78; 79; 80; 82; 83; 84; 85; 86; 87; 88; 89; 90; 91; 92; 93; 94; 95; 96; 97; 98; 99; 100; 101; 102; 107; 108; 109; 110; 111; 112; 113; 114; 115; 121; 122; 123; 124; 125; 126; 127; 128; 129; 130; 131; 132; 133; 134; 135; 136; 137; 138; 139; 140; 141; 142; 143; 145; 146; 183; 184; 185; 186; 187; 188; 191; 192; 193; 194; 195; 196; 200; 259; 260; 261; 262; 264; 265; 266; 267; 268; 269; 270; 271; 389; 394; 683; Gorysławice: 207; 208; 211; 212; 213; 214; 215; 216; 217; 218; 219; 220; 221; 223; 224; 225; 226; 227; 228/1; 228/2; 229; 230; 231; 232; 233; 234; 235; 238; 239; 240; 241; 242;		
--	--	--	---	--	--

			243; 244; 245; 246; 247; 248; 249; 250; 251; 252; 253; 254; 255; 256; 257; 259/1; 259/18; 263/1; 264; 265; 266; 267; 268; 269; 270; 271; 274/2; 513; 514; 515; 516; 517; 518; 519; 520; 525; 799; 826; 833/2; 840; 841; 853; 854; 873; 874; 875; 876; 877; 878; 879; 880; 900; 907/2; 912; 913; 926; 927; 982; 983; 1000; 1001; 1004; 1005/1; 1006; 1007; 1008; 1009; 1010; 1012; 1051; 1052; 1053; 1054; 1055; 1056; 1073; 1074; 1075; 1076; 1077; 1078; 1079; 1080; 1081; 1082; 1084; 1091/42; 1096; 1097; 1106; 1098; 1099; 1132; 1133; 1134; Górki: 1.97; 3.1/1; 3.1/4; 3.3; 3.4; 3.5; 3.6; 3.9/1; 3.9/3; 3.9/5; 3.11/8; 3.12; 3.14; 3.15; 3.16; 3.22/2; Imielnica: 183; 184/1; 184/2; 184/3; 185; 186; 187/1; 187/2; 188; 189; 190; 191;		
--	--	--	---	--	--

			192/1; 192/2; 193; 194; 195/1; 195/2; 196/1; 196/2; 196/3; 197/1; 197/2; 198; 199/1; 199/2; 200; 201; 202; 203/1; 203/2; 203/3; 204/1; 204/2; 205/1; 205/2; 206; 207; 208; 209/1; 209/2; 210/1; 210/2; 210/3; 210/4; 211; 212/1; 212/2; 213; 214; 215; 216/1; 216/2; 217; 218/1; 218/2; 218/3; 219; 220/1; 220/2; 221/1; 221/2; 222/1; 222/2; 222/3; 223/1; 223/3; 223/4; 223/5; 224/1; 224/2; 225; 226; 227/1; 227/2; 228; 229/3; 229/4; 229/5; 229/6; 229/12; 229/17; 229/18; 501; 502; 503; 504; 505; 506; 507/1; 507/2; 507/3; 508; 509; 521; 522; 523; 524; 525; 526; 527; 528; 529; 530; 531; 532; 533; 534; 535; 536; 537; 538; 539; 540; 541; 542; 543; 544; 545; 546; 547; 548; 549; 550; 551; 552; 553; 554; 555; 556; 557; 558; 559; 560; 561;		
--	--	--	---	--	--

			562; 563; 564; 565; 566; 567; 596; 597; 598; 599; 600; 601; 602; 603; 604; 605; 606; 607; 608; 609; 610; 611; 612; 613; 614; 615; 616/1; 616/2; 616/3; 616/4; 617; 618; 619; 620; 621; 622; 623; 624; 625; 626; 627; 628; 629; 630; 698; 700; 704; 2.439; Jurków: 2.1139; 2.1140; 2.1141; 2.1209; 2.1211; 2.1212; 2.1213; 2.1214; 2.1215; 2.1216; 2.1217; 2.1226/1; 2.1226/2; 2.1227; 2.1228; 2.1229; 2.1230; 2.1231; 2.1232; 2.1233; 2.1234; 2.1235/1; 2.1235/3; 2.1235/4; 2.1236; 2.1237; 2.1238; 2.1239; 2.1240; 2.1241; 2.1242; 2.1243; 2.1244; 2.1246; 2.1247; 2.1248; 2.1249; 2.1250; 2.1251; 2.1252; 2.1253; 2.1254; 2.1255; 2.1256; 2.1257; 2.1258; 2.1259;		
--	--	--	---	--	--

			2.1260; 2.1261; 2.1262; 2.1263; 2.1264; 2.1265; 2.1266; 2.1267; 2.1268; 2.1269; 2.1270; 2.1271; 2.1272; 2.1273; 2.1274; 2.1275; 2.1276; 2.1277; 2.1278; 2.1279; 2.1280/1; 2.1280/2; 2.1281; 2.1282; 2.1283; 2.1284; 2.1285; 2.1286; 2.1287; 2.1288; 2.1289; 2.1290; 2.1291; 2.1292; 2.1293; 2.1294; 2.1295; 2.1296; 2.1297; 2.1298; 2.1299; 2.1300; 2.1301; 2.1302; 2.1303; 2.1304; 2.1305; 2.1306; 2.1307; 2.1308; 2.1309; 2.1310; 2.1311; 2.1312; 2.1313; 2.1314; 2.1315; 2.1316; 2.1317; 2.1318; 2.1319; 2.1320; 2.1321; 2.1322; 2.1323; 2.1324; 2.1325; 2.1326; 2.1327; 2.1328; 2.1329; 2.1330; 2.1331; 2.1332;		
--	--	--	---	--	--

			2.1333; 2.1334; 2.1335; 2.1336; 2.1337; 2.1338; 2.1339; 2.1340; 2.1341; 2.1343; 2.1345; 2.1347; 2.1348; 2.1349; 2.1350; 2.1351; 2.1352; 2.1353; 2.1354; 2.1355; 2.1356; 2.1357; 2.1369; 2.1370; 2.1371; 2.1372; 2.1373; 2.1374; 2.1375; 2.1376; 2.1377; 2.1378; 2.1379; 2.1380; 2.1381; 2.1382; 2.1383; 2.1384; 2.1385; 2.1386; 2.1387; 2.1389; 2.1390; 2.1391; 2.1392; 2.1393; 2.1394; 2.1395; 2.1396; 2.1397; 2.1398; 2.1399; 2.1400; 2.1401; 2.1402; 2.1403; 2.1404; 2.1405; 2.1406; 2.1407; 2.1408; 2.1409; 2.1410; 2.1411; 2.1412; 2.1413; 2.1414; 2.1415; 2.1416; 2.1417; 2.1418; 2.1419; 2.1420; 2.1421;		
--	--	--	---	--	--

			2.1422; 2.1423; 2.1424; 2.1425; 2.1426; 2.1427; 2.1428; 2.1429; 2.1430; 2.1431; 2.1432; 2.1433; 2.1434; 2.1435; 2.1436; 2.1437; 2.1438; 2.1439; 2.1440; 2.1441; 2.1442; 2.1443; 2.1444; 2.1445; 2.1446; 2.1447; 2.1448; 2.1449; 2.1450; 2.1451; 2.1452; 2.1453; 2.1454; 2.1455; 2.1456; 2.1457; 2.1458; 2.1459; 2.1460; 2.1461; 2.1462; 2.1463; 2.1464; 2.1465; 2.1466; 2.1467; 2.1468; 2.1469; 2.1470; 2.1471; 2.1472; 2.1473; 2.1474/2; 2.1474/3; 2.1476; 2.1477; 2.1478; 2.1479; 2.1480; 2.1481; 2.1482; 2.1483; 2.1484; 2.1485; 2.1486; 2.1487; 2.1488; 2.1489; 2.1490; 2.1491; 2.1492; 2.1493; 2.1494; 2.1495;		
--	--	--	---	--	--

			2.1496; 2.1497; 2.1498; 2.1499; 2.1500; 2.1501; 2.1502; 2.1503; 2.1504; 2.1505; 2.1506; 2.1507; 2.1508; 2.1509; 2.1510; 2.1511; 2.1512; 2.1513; 2.1514; 2.1515; 2.1516; 2.1517; 2.1518; 2.1519; 2.1520; 2.1521; 2.1522; 2.1523; 2.1524; 2.1525; 2.1526; 2.1527; 2.1528; 2.1529; 2.1530; 2.1531; 2.1532; 2.1533; 2.1534; 2.1535; 2.1536; 2.1539; 2.1543; 2.1544; 2.1545; 3.46/2; 3.47/2; 3.48/2; 3.49/2; 3.50/2; 3.51/2; 3.52/2; 3.53/2; 3.54/2; 3.55/2; 3.56/2; 3.57/2; 3.58/2; 3.59/2; 3.60/2; 3.61/2; 3.62/2; 3.63/2; 3.64/2; 3.65/2; 3.66/2; 3.67/2; 3.68/2; 3.69/2; 3.70/2; 3.71/2; 3.72/2; 3.73/2; 3.74/2; 3.75/2; 3.76/2; 3.77/2; 3.78/2; 3.79/2; 3.80/2; 3.81/2; 3.82/2; 3.83/2; 3.84; 3.85; 3.86; 3.87; 3.88; 3.89;		
--	--	--	---	--	--

			3.90; 3.91; 3.92; 3.93; 3.94; 3.95; 3.96; 3.97; 3.98; 3.99; 3.100; 3.101; Kliszów: 461/1; 596; Kobylniki: 692; 705; 706; 707; Kocina: 390/1; 392; 393; 394; 395; 396/1; 397/1; 398; 399; 400; 401; 403/1; 404; 405; 406; 407; 409; 410; 411; 412; 413; 414; 415; 416; 417; 418; 419; 420; 421; 422; 423; 424; 425; 426; 427; 428; 429; 430; 431; 432; 433; 434/1; 436/1; 440; 441; 442; 443; 444; 445; 446; 447; 448/1; 450; 451; 452; 453; 454; 455; 456; 457; 458; 459; 460; 461; 462; 463; 464; 465; 466; 467; 468; 469; 470; 471; 472; 474/1; 475; 476; 502; 503; 504; 505; 506; 507; 508; 509; 510; 511/1; 513; 514; 515/1; 517; 518; 519; 520; 521; 522; 523; 524; 525/1; 529; 530; 531; 532; 533; 534; 535; 536; 537; 538; 539; 540; 541; 542; 543; 544; 545; 546;		
--	--	--	---	--	--

			547; 548; 549; 550; 551; 573; 575/1; 577; 578; 579; 580; 581; 582; 583; 584; 585; 586; 587; 588; 589; 590; 591; 592; 593; 595; 597/1; 599/1; 601/1; 603; 605; 607; 609; 611; 613; 615; 617; 619; 621; 623; 625/1; 629; 631; 633; 637/1; 638/1; 639/1; 640/1; 641/1; 642/1; 643; 644; 645; 646; 647; 648; 649; 650; 651; 652; 653; 654; 655; 656; 657; 658; 659; 660; 661; 662; 663; 664; 665; 666; 667; 668; 669; 670; 671; 672; 673; 674; 675; 676; 677; 678; 679; 680; 681; 682; 683; 684; 685; 686; 687/1; 688/1; 692; 693; 694; 695; 697; 699; 701/2; 701/3; 705; 707; 709; 711; 713; 715; 717; 719; 721; 723; 727; 730; 733; 735; 736; 737; Konieczmosty: 160; 161; 162; 163; 164; 165; 166; 167; 168; 169; 170; 171; 172; 173; 181/1; 181/2; 240; 241; 242; 243;		
--	--	--	--	--	--

			244/1; 244/2; 245; 246; 247; 248; 270; 271; 272; 273; 274; 275; 276/1; 276/2; 277; 278; 279; 280; Kopernia: 1220/4; 1336/1; 1337/1; 1347/1; 1347/2; 1348/1; 1348/5; 1348/6; 1348/7; 1348/8; 1348/9; 1348/10; 1349/1; 1350/1; 1351/1; 1352/1; 1352/2; 1354/3; 1355/1; 1356/4; 1357/1; 1357/2; 1358/1; 1358/2; 1360/1; 1360/2; 1365/7; 1512/1; 1513/1; 1305; 1306; 1307; 1308; 1338; 1339; 1340; 1341; 1342; 1343; 1344; 1345; 1346; Kowala: 1; 3; 4; 5; 6; 7; 8; 9; 10; 11; 16; 17; 18; 19; 20; 21; 22; 23; 24; 25; 26; 27; 28; 29; 30; 31; 32; 33; 34; 35; 36; 37; 38; 39; 40; 43; 44; 47; 48; 51; 52; 67; 68; 71; 75; 76; 79; 80; 89; 198; 199; 200; 201; 202; 203; 204; 205; 206; 207; 208; 209; 210; 211; 212; 213; 214; 215; 216;		
--	--	--	---	--	--

		217; 218; 219; 220; 221; 222; 223; 224; 225; 226; 227; 228; 229; 230; 231; 232; 233; 234; 235; 236; 237; 238; 239; 240; 241; 242; 243; 244; 245; 246; 247; 248; 249; 250; 251; 252; 253; 254; 255; 256; 257; 258; 259; 260; 261; 262; 263; 264; 265; 266; 267; 268; 269; 270; 271; 272; 273; 274; 275; 276; 277; 278; 279; 280; 281; 282; 283; 284; 285; 286; 287; 288; 289; 290; 291; 519; 521; 548; Krzyżanowice Dolne: 121; 123/1; 192/1; 193/1; 194/1; 195/1; 197/1; 199/1; 315; 316; 321; 322; 323; 324; 325; 326; 327; 328; 329; 330/1; 330/2; 331; 332; 333; 334; 335; 336; 337; 338; 339; 340; 341/1; 341/2; 342; 343; 344; 345; 346; 347; 348; 349; 350; 351; 352; 353; 354; 355; 356; 357; 359; 361/1; 362; 364; 366; 367; 368; 370; 372; 374; 375;		
--	--	---	--	--

			376; 377; 378; Kuchary: 27; 28; 29; 30; 31; 32; 33; 34; 42; 43; 44; 45; 46; 47; 48; 49; 53; 54; 55; 56; 57; 58; 59; 60; 61; 62; 63; 64; 65; 66; 67; 68; 69; 70; 71; 72; 73; 74; 75; 99; 100; 101; 102; 103; 105; 108; 109; 110; 111; 112; 114; 113/1; 113/2; 113/3; 115/1; 115/2; 116; 117; 118; 119; 120; 121; 122; 123; 124; 125; 126; 127; 128; 129; 130; 131; 132; 133; 134; 135; 136; 143; 144/1; 144/2; 145; 146; 147; 148; 165; 166; 167; 168; 169; 170; 171; 174; 175; 176; 177; 178; 601; 603; 606; 624; 632; 637; Leszcze: 84; 108; 109; 110; 111; 112; 113; 114; 115; 130; 131; 132; 133; 148; 149; 150; 151; 152; 156; 157; 158; 159; 160; 161; 162; 163; 164; 165/1; 165/2; 166; 167; 168; 169; 170; 171; 172/1; 173/1; 174; 274; 277; 280; 283; 286; 290;		
--	--	--	---	--	--

			293; 296; 299; 302; 305; 308; 311; 425; 426; 427/1; 427/2; 428; 429; 430; 431; 432; 433; 434; 434; 434; 435; 436; 437; 438; 439; 441; Łatanice: 350; 351; 352; 353; 354; 355; 613; 656; 800; Młodzawy Duże: 441; 442; 443; 444; 456; 457; 458; 459; 460; 461; 462; 463; 464; 465/1; 465/2; 466; 467; 468/1; 468/2; 469; 535; 536; 538; 539/1; 539/2; 540/1; 540/2; 541; 542/1; 542/2; 543/1; 543/2; 544; 545; 546; 547; 548/2; 549; 550; 551; 579; 580; 581; 582/1; 582/2; 583; 584/1; 584/2; 585; 586; 587; 588; 589/1; 589/2; 590; 591; 592; 593; 594; 595; 596; 597/1; 597/2; 598/1; 598/2; 599/1; 599/2; 600/1; 600/2; 601; 602/1; 602/2; 603; 604; 605; 606; 608/2; 609; 610; 611; 612; 613/1; 613/2; 614; 615; 616; 617; 618; 619; 620; 621; 622; 623; 624;		
--	--	--	---	--	--

			625; 626/1; 626/2; 627; 628; 629; 630; 631; 632; 810; Motkowice: 830; 831; 832; 833; 834/1; 885; 886; 887; 888/1; 888/2; 889; 890; 891/1; 891/2; 892; 893; 894; 895; 896; 897; 898/1; 898/2; 898/3; 899/1; 899/2; 900/1; 900/2; 901; 902; 903; 904; 905; 906; 908; 909; 910; 911; 912/1; 913; 914/1; 914/2; 915; 916; 917; 918; 919; 1171; 1220; 1221; 1222; 1232; 1233; 1234; 1235; 1236; 1237; 1238; 1239; 1244; 1245; 1246; 1247; 1248; 1249; 1250; 1251; 1252; 1253; 1254; 1255; 1256; 1265; 1266; 1267; 1268; 1269; 1270/1; 1270/2; 1271; 1272; 1273; 1274; 1275; 1276; 1277; 1278; Niegosławice: 1/1; 1/2; 2; 3; 4; 5; 6; 15; 16/1; 16/2; 16/3; 17/1; 18/2; 18/3; 19; 20; 21; 22; 23; 24; 25; 26; 27; 28; 29; 30; 31; 32; 33;		
--	--	--	---	--	--

			34; 35; 36; 37; 38; 39; 40/1; 40/2; 40/3; 41; 42; 43; 44; 45; 46; 47; 48; 49; 51/1; 52/1; 53/1; 54/1; 55/1; 56/1; 57/1; 58/2; 58/4; 58/5; 59/1; 60/1; 61/1; 62/1; 63/1; 64/1; 65/1; 66/1; 67/1; 68/1; 69/1; 70/1; 71/1; 72/1; 73/1; 74/1; 75/1; 76/1; 77/1; 78/1; 79/1; 80/1; 81/1; 82/1; 83/1; 84/1; 162; 163; 164; 165; 166; 167; 168; 169; 170; 171; 172; 173; 174; 175; 176; 177; 178; 179; 180; 181; 182; 183; 184; 185; 186; 188; 189/1; 191; 192; 193; 194/1; 194/2; 195; 196; 197; 198; 199; 200; 201; 203/1; 204; 205; 206; 207; 208; 209; 210; 211; 212; 213; 214; 215; 216; 217; 218; 219; 220; 221; 222; 223; 224; 225; 226; 227; 228; 229; 230; 231; 232/1; 233; 234; 235; 236; 237; 238; 239; 240/1; 241; 242; 243; 244; 245; 246; 247; 248; 249; 250; 251; 252; 253; 254; 255; 256; 257; 258; 259; 260;		
--	--	--	--	--	--

			261; 262; 263; 264; 265; 266; 267; 268; 269; 270; 271; 272; 273; 274; 275; 276; 277; 278; 279; 282; 283; 284; 285/1; 285/2; 286; 287; 288; 289; 290; 291; 292; 293; 294; 295; 296; 297; 298; 299; 300; 301; 302; 303; 304; 305; 306; 307; 336; 337; 338; 339; 340; 341; 342; 343; 344; 345; 637; 688/1; 690/4; 690/6; 693/3; 695/3; 697/1; 699/1; 709; 712; 721/1; 723/1; 725/1; 728/1; 729/1; 731/1; 733/1; 735/1; 737/1; 739; 740; 741/1; 743; 744; 745; 746; 747; 748; 749; 750; 751; 752; 753; 754; 755; 756; 757; 758; 759/1; 759/2; 760; 761; 762; 763; 764; 765; 766; 767; 768; 770/1; 772/1; 773; 774/1; 776; 777; 778; 779; 780; 781; 782; 783; 784; 785; 786; 787; 788; 789; 790; 791; 792; 793/1; 794/1; 795/1; 798/1; 801/1; 803/1; 805/1; 807/1;		
--	--	--	---	--	--

			808/1; 810/1; 812/1; 814/1; 817/1; 819/1; 821/1; 823/1; 825/1; 827/1; 829/3; 829/4; 831/1; 832/1; 834/1; 836/1; 838/1; 840; 841; 866; 867; 868; 869; 870; 871; 872; 873; 874; 875; 877; 878/1; 878/2; 879; 880; 881; 882; 884; 885; 886; 887; 888/1; 890; 891; 892; 893; 894; 895; 896; 897; 899; 900; 901; 902; 903; 917/1; 922; Nieprovice: 465; 466/1; 466/2; 467/1; 467/2; 468/1; 468/2; 640/1; 640/2; 641; 642; 643/1; 643/2; 643/3; 644/1; 644/2; 645/1; 645/2; 646; 647; 648; 649; 650; 651; 652; 653; 654/1; 656/3; 656/6; 680/3; 682/1; 682/2; 683/1; 683/2; 684; 688/1; 688/2; 688/3; 688/4; 689/1; 689/2; 689/3; 689/4; 689/5; 689/6; 690/1; 690/2; 691/1; 691/2; 692/1; 692/2; 693/1; 693/2; 694/1; 694/2; 700; 701; 709; 710/1; 710/2; 711/1; 711/2; 712; 757; 760;		
--	--	--	--	--	--

			761/1; 761/2; 762/1; 762/2; 762/3; 763; 764; 765/4; 765/5; 771; 772; 773/1; 773/2; 774; 775; 776/1; 776/2; 777; 778; 779; 832/1; 832/2; 851; 852; Nowa Zagość: 278; 279; 280; 281; 282; 283; 293; 294; 295; 296; 297; 298; 299; 561; Ostrów: 278/1; 279/1; 280/1; 281/1; 282/1; 283/1; 284/1; 285/1; 286/1; 287/1; 288/1; 289/1; 290/1; 291/1; 292/1; 293/3; 294/1; 295/1; 296/1; 297/1; 298/1; 299/1; 300/1; 301/1; 338/1; 443/1; 444/1; 445/1; 446/1; 447/1; 448/1; 449/1; 450/1; 451/1; 452/1; 453/1; 454/1; 455/1; 456/1; 457/1; 458/1; 459/1; 461/1; 462/1; 463/1; 464/1; 465/1; 466/1; 467/1; 468/1; 479/1; 480/1; 481/1; 482; 483; 484; 485; 486; 487; 488; 489; 494; 495; 496/1; 497/1; 498/1; 499/1; 500/1; 502/1; 503/1; 504/1; 505/1; 506/1;		
--	--	--	---	--	--

			507/1; 508/1; 509/1; 510/1; 511/1; 512/1; 513/1; 514/1; 515/1; 516/1; 517/1; 518/1; 519/1; 520/1; 521/1; 522/1; 523/1; 524/1; 525/1; 526/1; 527/1; 528/1; 529/1; 530/1; 531/1; 532/1; 533/1; 534/1; 535/1; 536/1; 537/1; 539/1; 543; 544; 545; 546; 547; 548; 549; 550; 551; 552; 553; 554; 555; 556; 557; 558; 559; 560; 561; 562; 563; 564; 565; 567/1; 567/2; 568/1; 569; 570; 571; 572; 573; 574; 575; 576; 577; 578; 579; 580; 581/1; 582; 583; 584; 585; 586; 587; 588; 589; 590; 591; 592/1; 593/1; 594; 595/1; 596/1; 597/1; 598/1; 599; 600/1; 601/1; 602; 603; 604/1; 605/1; 606; 607/1; 608/1; 609/1; 610; 611/1; 612/1; 613/1; 614/1; 615/1; 616/1; 617/1; 618; 619; 626; 628/1; 629; 630; 631; 632; 633; 634; 635; 636; 637; 638; 639; 640; 641; 642; 643/1;		
--	--	--	---	--	--

			645/1; 645/2; 645/3; 646; 647; 648; 649; 650; 651; 652; 653; 654; 655; 656; 657; 658; 659; 660; 661; 662/1; 662/2; 663; 664; 665; 666; 667; 668/1; 669; 670; 671; 672; 673; 674; 675; 676; 677; 678; 680/1; 681; 683/1; 684/1; 685/1; 686/1; 687/1; 688/1; 689/1; 690/1; 691/1; 692/1; 693/1; 694/1; 695/1; 696/1; 697/1; 698/1; 699/1; 700/1; 701/1; 702/1; 703/1; 704/1; 705/1; 706/1; 707/1; 715; 716; 717; 720; 722/1; 723/1; 728; 729; 730; 731; 732; 733; 734; 735; 736; 737; 743; 744; 745; 746; 747; Pasturka: 358; 359; 360; 361; 362; 363; 364; 365; 366; 367; 396; 397; 524; 525; 526; 527; 528; 529; 530; 531; 532; 533; 775; 809; 810; 811; 813; 814; 815; 816; 817; 818; 819; 820; 821; 825; 834; Pawłowice: 14; 56/2; 57/2; 70/2; 71/2; 72/2; 73/2; 74/2; 75/2; 75/3;		
--	--	--	--	--	--

			<p>Pińczów M. - Obręb 13: 468;</p> <p>Pińczów M. - Obręb 14: 317; 318; 319; 320; 321; 322; 323; 324; 325; 326; 327; 328; 329; 330; 331; 332; 333; 334; 335; 336; 337; 338; 339; 340; 341; 342; 343; 344; 345; 346; 347; 348; 349; 350; 351; 352; 353; 354; 355; 356; 357; 358; 359; 360; 361; 362; 363; 364; 365; 366; 367; 368; 369; 370; 371; 372; 373; 375; 376; 389;</p> <p>Pińczów M. - Obręb 15: 48; 50/1; 50/2; 52; 54/1; 54/2; 56; 58; 60; 62; 64; 66; 68; 70; 72; 74; 76; 78; 119; 123; 124; 125; 126; 131; 132; 133; 134; 135; 136; 137; 138; 139; 140; 141; 142; 143; 145/1; 147; 148/1; 148/2; 148/3; 149; 151; 152; 153; 154; 155; 156; 157; 158; 159; 160; 162; 164; 166; 168; 177; 178; 181; 183; 184; 185; 186; 187; 188; 267; 269; 271; 273; 275;</p>		
--	--	--	--	--	--

			276; 277; 278; 280; 281; 283; 284; 286; 287; 289; 290; 292; 293; 295; 296; 297; 298; 299; 300; 301; 302; 303; 304; 305; 306; 307; 309; 331; 332; 337; 338; 339; 340; 349; 352; 353; 354; 355; 356; 357; 358; 360; 367/2; 368; Pińczów M. - Obręb 16: 142; 143/1; 143/2; 144; 145; 146; 147; 148; 149; 150; 151; 152; 153; 154; 155; 156; 157; 158; 159; 160; 161; 162; 163; 164; 165; 166; 167; 168; 169; 170; 171; 172; 173; 174; 175; 176; 177; 178; 179; 180; 181; 198; 199/1; 199/2; 202; 203; 206; 207; 209; 240; 241; 245; 246; 247; 248; 250; 274; 275; 276; 277; 278; 279; 280; 281; 282; 283; 284; 285; 286; 287; 288; 289; 290; 291; 292; 293; 294; 295; 296; 297; 298; 299; 300; 301; 302; 303; 304; 305; 306; 307; 308; 309; 310; 311; 312; 313; 314; 315; 316;		
--	--	--	---	--	--

			317; 318; 319; 320; 321; 329/2; 332; 333; 334; 340; Rudawa: 480; 481; 482; 483; 484; 485; 486; 487; 488; 489; 490; 491; 492; 493; 494; 495; 496; 497; 498; 499; 500; 501; 502; 503; 504; 505; 506; 507; 508; 509; 548/3; 549/1; 549/2; 550; 551; 552; 553; 554; 555; 556; 557/1; 557/2; 558; 559; 573; 574; 575; 576/1; 576/2; 577/1; 577/2; 578; 579; 580; 581/1; 581/2; 582/1; 582/2; 583; 584; 585; 586; 587; 588; 589; 590; 591; 592/1; 592/2; 592/3; 593; 594; 595; 596; 597; 598; 599; 600; 601/1; 601/2; 602/1; 602/2; 603/1; 603/2; 603/3; 604; 605; 606/1; 606/2; 607/1; 607/2; Sępichów: 438; 439; 440; 441/1; 441/2; 442; 443; 444; 445; 446; 447; 448; 449/1; 449/2; 450; 451; 452; 558/1; 558/2; 560; 562; 564; 566; 568; 570; 572; 677; 682;		
--	--	--	--	--	--

			683; 684; 723; 736; Sielec: 354; 355; 356; 357; 358; 359; 360/1; 360/2; 361; 362; 363; 364; 365; 366; 367; 368; 373/4; 374; 375; 382; 395; 396; 397; 398; 399; 400; 404; 405; 406; 407; 408; 410; 411; 412; 413; 414; 415; 416; 417; 418; 419; 420; 421; 422; 423; 424/1; 424/2; 425; 426; 427; 428; 429; 430; 432; 433; 434; 435; 436; 437; 438; 439; 440; 441; 442; 443; 444; 445; 446; 447; 448; 449; 450; 451; 452; 453; 454; 455; 456; 457; 458; 459; 460; 461; 462/1; 462/2; 463/1; 463/2; 463/3; 464/1; 464/2; 465; 466/2; 466/3; 466/4; 467/1; 467/2; 467/3; 468; 470; 471; 472; 473; 474; 475; 476; 477; 478; 490; 491; 492; 493; 494; 495; 496; 497; 498; 499; 500; Skotniki Dolne: 1153; 1154; 1155; 1156; 1157; 1158; 1159; 1160; 1161; 1162/1;		
--	--	--	---	--	--

			1163; 1164; 1165; 1166; 1167; 1168; 1169; 1170; 1171; 1172; 1173; 1174; 1175; 1176; 1177; 1178; 1179; 1180; 1181; 1182; 1183; 1184; 1185; 1186; 1187; 1188; 1191; 1192; 1193; 1194; 1195; 1196; 1197; 1198; 1199; 1200; 1201; 1202; 1203; 1204; 1205; 1206; 1207; 1208; 1209/1; 1209/2; 1210; 1211; 1765; Skowronno Dolne: 76; 77; 78; 79; 80; 81; 82; 83; 84; 85; 86; 87; 88; 89; 90; 91; 92; 93; 94; 95; 96; 97/1; 101/1; 102; 103; 104; 105; 106; 107; 108; 109; 110/1; 113; 114; 115; 116; 117; 118; 119; 120; 121; 122; 123; 124; 125; 126; 127; 128; 129; 130; 131; 132; 133; 134; 135; 136; 137; 138; 139; 140; 141; 142; 143; 144; 145; 146; 147; 148; 149; 150; 151; 152; 153; 155/1; 155/2; 555/3; 156; 157; 158; 159; 160;		
--	--	--	---	--	--

			161; 162; 163; 164; 165; 166; 167; 168; 169; 170; 171; 172; 173; 174; 175; 176; 177; 178; 179; 180; 181; 182; 183; 184; 185; 186; 187; 188; 189; 190; 191; 192; 193; 194; 195; 196; 197; 198; 199; 200; 201; 202; 203; 204; 205; 206; 207; 208; 209; 210; 211; 212; 549; 550; 551; 552; 553; 554; 556; 557/1; 558; 559; 560; 561; 562; 563; 723; 724; 725; 726; 727; 728/1; 729; 730; 731; 732; 733; 734; 735; 736; 737; 738/1; 739/1; 745/1; 771; 772/1; 772/2; 773; 774; 775; 776; 777; 778; 779/1; 780/1; 781/3; 782/1; 798; 799; 800; 801; 802; 803; 804; 805; 806/3; 806/4; 807/3; 807/4; 808/3; 808/4; 809/1; 1171; 1172; 1173; 1174; 1403; 1404; 1420; 1421; 1422; 1427; 1428/1; 1466; 1467; 1468; 1469; 1479; 1480; 1481; 1482; Skowronno Górne:		
--	--	--	--	--	--

			39; 40; 41; 42; 43; 44; 45; 46; 47; 48; 49; 50; 51; 52; 53; 54; 55; 56; 66; 148; 149; 150; 151; 152; 187/1; 188/1; 189/1; 190; 191; 192; 193; 194; 195; 196; 197; 198; 199; 200; 201; 202; 203; 204/1; 204/2; 204/3; 205; 206; 207; 208; 209; 210; 211; 212; 213; 214; 215; 216; 217; 218/1; 218/2; 219/1; 219/2; 220/1; 220/2; 221; 222; 223; 224; 225; 226; 227; 228; 229; 230; 231; 235; 236; 237; 566; Skrzypiów: 568; 569; 570; 571; 572; 573; 574; 575; 576; 579/1; 579/2; 580; 582; 583; 584; 585; 586; 587; 588; 589; 590; 591; 592; 593; 594; 595; 601; Sobowice: 424; 430; 431; 432; 433; 480/2; 481; 482; 483; 484; 485; 486; 487; 488; 489; 490; 491; 492; 493/1; 494; 495; 496; 499; 500; 501; 502; 503; 504; 505; 506; 507; 508; 509; 510;		
--	--	--	--	--	--

			511; 512; 513; 514; 515/1; 516/1; 517/1; 518/1; 519/1; 520/1; 521/1; 522/1; 808/1; 822/1; 941; 942/1; 943/1; 944/1; 945/1; 945/2; 946/1; 946/2; 947/1; 947/2; 948/1; 948/2; 949/1; 949/2; 950/1; 950/2; 951/1; 951/2; 952/1; 952/2; 953/1; 953/2; 954/1; 954/2; 955; 959/3; 960; 961; 962; 963; 964/1; 964/2; 965; 966; 967; 968; 969; 970; 971; 972; 973; 974; 975; 976; 981; 982; 983; 984/1; 984/2; 1019/1; 1019/2; 1020/1; 1021/1; 1021/2; 1022; 1023/1; 1023/2; 1024/1; 1024/2; 1025/1; 1025/2; 1026/1; 1026/2; 1027/1; 1027/2; 1028/1; 1028/2; 1029/1; 1029/2; 1031/1; 1031/2; 1032/1; 1032/2; 1033/1; 1033/2; 1034/1; 1034/2; 1035; 1128/1; 1128/2; 1115/3; 1115/4; 1118/3; 1119/3; 1120/3; 1123;		
--	--	--	--	--	--

			Stara Zagość: 409/1; 409/2; 410; 411; 412; 413; 414; 415; 416; 417; 418; 419; 422; 423; 424; 425; 426; 427; 428; 429; 430; 431; 432; 433; 434; 435/1; 435/2; 436; 437; 438; 444; 445; 446; 447; 448; 449; 450; 451; 452; 453/1; 453/2; 454; 455; 456; 457; 458; 459; 460; 461/1; 461/2; 462; 463; 464; 465; 466; 467; 468; 469; 470/1; 470/2; 471; 472; 473; 474; 475; 476; 477; 478; 479; 480; 481; 482; 483; 484; 485; 486; 487; 488; 489; 490; 491; 492; 493; 494; 495; 496; 497; 498; 499; 500; 501; 502; 503; 504; 505; 506; 507; 508; 509; 510; 511; 512; 513; 514; 515/1; 516; 517/1; 517/2; 518; 519; 520; 521/1; 521/2; 522; 523; 524; 525; 526; 527; 528; 529; 530; 531; 532; 533; 534; 535; 536/1; 536/2; 537; 538; 539; 540; 541; 542; 543; 544; 545; 546; 547;		
--	--	--	---	--	--

			548; 549; 550/1; 550/2; 551; 552; 553; 554; 555; 556; 557; 824; 825; 826; 827; 828; 829; 830; 831; 832; 833; 834; 835; 836; 838; 839; 840; 841; 842; 843; 844; 845; 846; 848/1; 850/1; 852/1; 858/1; 860/1; 862/1; 864/1; 866; 868/1; 870/1; 872/4; 872/5; 872/6; 873; 874; 875; 876; 877; 878; 886; 888; 889; 890; 892; 894; 897; 900; 902; 905; 906; 907; 908; 909; 910; 911; 912; 913; 914; 915; 916; 917; 918; 919; 920; 922; 945; 946; 949; 950; 951; 952/1; 952/2; 954; 955; 956; 957; 958; 960/2; 960/4; 961; 987; 1037; 1038; 1039; 1040; 1041; 1042; 1043; 1044; 1045; 1046/1; 1046/2; 1047; 1048; 1049; 1050; 1051; 1052; 1053; 1054/1; 1054/2; 1055; 1056; 1057; 1058; 1059; 1060; 1061; 1062; 1063; 1064; 1065; 1066; 1067; 1068; 1069;		
--	--	--	---	--	--

			1070; 1071; 1072; 1073; 1074; 1075; 1076; 1077; 1078; 1079; 1080; 1081; 1082; 1083; 1084; 1085; 1086; 1087; 1088; 1089; 1090; 1091; 1092; 1093; 1094; 1095; 1096; 1097; 1098; 1099; 1100; 1101; 1102; 1103; 1104; 1105; 1106; 1107; 1108; 1109/1; 1109/2; 1110; 1111; 1112; 1113/1; 1113/2; 1114; 1115; 1116; 1117; 1118; 1119; 1120; 1121; 1122; 1123; 1124; 1125; 1126; 1127; 1128/1; 1128/2; 1129; 1130; 1131; 1132; 1133; 1134; 1135; 1154; Stary Korczyn: 1.89; 1.90; 1.91; 1.92; 1.93/1; 1.93/2; 1.94/1; 1.94/2; 1.95; 1.96; 1.97; 1.98; 1.99/1; 1.99/2; Stawy: 1568; 1569; 1570; 1571; 1625; 1626; 1627; 1628; 1629; 1630; 1631; 1632; 1633; 1634; 1635; 1636; 1637; 1638; 1639; 1640;		
--	--	--	---	--	--

			1641; 1642; 1643; 1644; 1645; 1646; 1647; 1648; 1649; 1650; 1651; 1652; 1653; 1655; 1657; 1659; 1661; 1663; 1665; 1667; 1669; 1672; 1674; 1676; 1678; 1680; 1682; 1684; 1686; 1687; 1688; 1689; 1690; 1691; 1692; 1695; 1696; 1697; 1698; 1699; 1700; 1701; 1702; 1703; 1704; 1705; 1706; 1707; 1708; 1709; 1710; 1711; 1712; 1713; 1714; 1715; 1716; 1717; 1718; 1719; 1720; 1721; 1722; 1723/1; 1723/2; 1724; 1725; 1726; 1727; 1728; 1729; 1730/1; 1730/2; 1731; 1732; 1733; 1734; 1735; 1736; 1737; 1738; 1739; 1740; 1741; 1742; 1743; 1744; 1745; 1746; 1747; 1748; 1749; 1750; 1751; 1752; 1753; 1754; 1989; 2015; Szczerbaków: 393; 394; 395; 396; 397; 398; 399/1; 399/2; 400/1; 400/2; 401;		
--	--	--	---	--	--

			403; 404; 405; 406/1; 406/2; 407/1; 407/2; 408; 409; 410; 411; 412; 413; 414; 415; 416; 417; 418; 419; 420; 658; 659; 660; 661; 663; 664; 665; 666; 667; 668; 669; 670; 671; 672; 673; 674; 675; 676; 677; 678; 679; 680; 681; 682; 683; 684; 685; 686; 687; 688; 689; 690; 691; 692; 693; 694; 695; 696; 697; 698; 699; 705; 719; 720; 721; 722; Szczytniki: 1; 2; 3; 4; 5; 6; 7; 8; 9; 10; 11; 12; 13; 14; 15; 16; 17; 18; 19; 20; 21; 22; 23; 24; 25; 26; 27; 28; 29; 30; 31; 32; 33; 34; 35; 36; 37; 38; 39; 40; 41; 42; 43; 44; 86; 87; 88; 89; 90; 91; 92; 93; 94; 95; 96; 150; 151; 152; 153; 154; 174; 175; 176; 202; 203; 204; 205; 206; 207; 208; 209; 211; 212; 213; 214; 215; 216; 237; 238; 239; 240; 241; 242; 243; 244; 245; 246; 247; 248; 249; 249; 250; 250; 251; 252; 252; 253; 259;		
--	--	--	---	--	--

			260; 261; 262; 263; 264; 265; 266; 267; 268; 273; 274; 276; 277; 278; 279; 280; 281; 282; 283; 284; 285; 634; 635; 636; 637; 638; 639; 640; 641; 642; 643; 644; 645; 646; 647; 648; 649; 650; 651; 652; 653; 654; 655; 656; 657; 658; 659; 660; 661; 662; 663; 664; 665; 666; 667; 668; 669; 670; 671; 672; 673; 674; 675; 676; 677; 678; 679; 680; 681; 682; 683; 684; 685; 686; 687; 688; 689; 690; 691; 692; 693; 694; 695; 696; 697; 698; 699; 700; 701; 702; 718; 719; 788; 796; 805; 806; 822; 823; 824; 826; 827; 861; 864; Tur Dolny: 653;654; 658; 659; 660; 661; 663; 665; 668; 679; 680/1; 681; 682; 683; 686; 687; 983; Umianowice: 1; 2/2; 184; 858; 859; 860; 862/3; 864; 865; 866; 867; 870; 871; 872; 874; 875; 877; 878; 881; 882; 883; 884;		
--	--	--	---	--	--

			885; 886; 887; 888/1; 888/2; 889; 890; 891; 907; 908; 909; 910; 911; 914; 916; 918; 919; 920; 921; 926/1; Wiślica: 1; 2; 3; 4; 5; 6; 7; 8; 9; 10; 11; 12; 13; 14; 15; 16; 17; 18; 19; 20; 21; 22; 23; 24; 25; 26; 27; 28; 29; 30; 31; 32; 33; 34; 35; 36; 37; 38; 39; 40; 41; 42; 43; 44; 45; 46; 47; 48; 49; 50; 51; 52; 53; 54; 55; 56; 57; 58; 59; 60; 61; 62/1; 62/2; 63; 64; 65; 66; 67; 68; 69; 70; 71; 72; 73; 74; 75; 76; 77; 78; 79/1; 79/2; 80; 81; 82; 83; 84; 85; 86; 87; 88; 89; 90; 91; 92; 93; 94; 95; 96; 97; 98; 99; 100; 101; 102; 103; 104; 105; 106; 107; 108/1; 108/2; 109; 110; 111; 112/1; 112/2; 113/1; 113/2; 114; 115; 116; 117/1; 117/2; 118/1; 119/1; 132; 133; 134; 135; 136; 137; 138; 139; 140; 141; 142; 143; 144; 145; 146; 147; 155; 160; 161; 162; 163; 164; 165; 166; 167; 168; 169/1; 169/2; 170/2; 170/3;		
--	--	--	---	--	--

			172; 173; 174; 175; 176; 177; 178; 179; 180; 181; 182; 183/2; 184; 185; 186; 187; 188; 189; 190; 192; 193; 194; 195; 196; 197; 198; 199; 200; 201; 202; 203/1; 203/2; 204; 205/2; 206/6; 206/8; 218/1; 218/2; 219; 220; 221/4; 285/2; 286; 287; 288; 289; 290; 291; 292; 293/2; 294/2; 295; 296/1; 296/2; 297/1; 297/2; 297/3; 298/1; 298/2; 298/3; 299/1; 299/2; 299/3; 300/1; 300/2; 300/3; 301/1; 301/2; 301/3; 302/1; 302/2; 302/3; 303/1; 303/2; 303/3; 304/1; 304/2; 304/3; 305/1; 305/2; 305/3; 306/1; 306/2; 306/3; 307/1; 307/2; 307/3; 308/1; 308/2; 308/3; 309/1; 309/2; 309/3; 310/1; 310/2; 310/3; 311/1; 311/2; 311/3; 312/1; 312/2; 312/3; 313/1; 313/2; 314/1; 314/2; 315; 396; 397; 400; 401/2; 402/2; 403/2; 404/2; 404/3; 406; 407; 408; 409; 410; 411; 412;		
--	--	--	---	--	--

		413; 414/3; 415; 417; 419/1; 420; 422/2; 423; 486/3; 490/2; 491; 492/1; 492/2; 531/5; 540; 541; 548; 549; 550; 551; 552; 553; 554; 555; 556; 557; 558; 559; 560; 561; 562; 563; 564; 565; 566; 567; 568; 569; 570; 571; 572; 573; 574; 575; 576; 577; 578; 579; 580; 581/1; 581/2; 582; 583; 584; 585; 586; 587; 588; 589; 590/1; 590/2; 591/1; 591/2; 592; 593; 594; 595; 596; 597; 598; 599; 600; 601; 602; 603; 604; 605; 606; 607; 608; 609; 610; 611; 612; 613; 614; 617; 618; 619; 620; 621; 622; 623; 624; 625; 626; 627; 628; 629; 630; 631; 632; 633/1; 633/2; 634; 635; 636; 637/1; 637/2; 638; 639; 640; 641; 643; 644; 646; 648; 649; 650; 651; 652; 653; 654; 655; 656; 657; 658; 659; 660; 661; 662; 663; 664; 665; 666; 667; 675; 678; 680; 681; 682; 683;		
--	--	---	--	--

		684; 685; 686; 687; 688; 689; 690; 691; 692; 693; 694; 695; 696; 697; 698; 699; 700/1; 700/2; 701; 702; 703; 704; 705; 706; 707; 708; 709; 710; 711; 712; 713; 714; 715; 716; 717; 718; 719; 720; 721; 722; 723; 724; 725; 726; 727; 728; 729; 730; 731; 732; 733; 734; 735; 736; 737; 738; 739; 740; 741; 742; 743; 744; 745; 746; 747; 748; 749; 750; 751; 752; 753; 754; 755; 756; 757; 758; 759; 760; 761; 762; 763; 764; 765; 766; 767; 768; 769; 770; 771; 772; 773; 774; 783/1; 787; 788; 789; 790/1; 791; 792; 793; 794/2; 795/1; 795/2; 795/3; 795/4; 795/5; 796; 797; 798; 799; 800; 801; 802; 803; 804; 805; 806; 807; 808; 809; 810; 811; 812; 813; 814; 820; 821; 822; 823; 824; 825; 826; 827; 828; 829; 830; 831; 832; 833; 834; 835; 836; 837; 838; 839;		
--	--	--	--	--

			840; 841; 842; 843; 844; 845; 846; 847; 848; 849; 850; 851; 852; 853/1; 853/2; 854; 855; 856; 857; 858; 859; 860; 861; 862; 863; 864; 865; 866; 867; 868; 869; 870; 871; 872; 873; 874; 875; 876; 877; 878; 879; 880; 881; 882; 883; 884; 885; 886; 887; 888; 889; 890; 891; 892; 893; 894; 895; 900; 913; 914; 915; 928; 929; 930; 931; 932; 933; 934; 935; 936; 937; 938; 939; 940; 941; 942; 943; 944; 945; 946; 947; 948; 949; 950; 951; 952; 953; 954; 955; 956; 957; 958; 959; 960; 961; 962; 963/1; 963/2; 964; 965/1; 965/2; 966; 967; 968; 969; 970; 972; 974; 976; 984; 987; 988; 989; 990; 991; 992; 993; 994; 995; 996; 997; 998; 999; 1000; 1001; 1002; 1003; 1004/2; 1005; 1007; 1008; 1009; 1117; 1118; 1119; 1120; 1121; 1122; 1123; 1124;		
--	--	--	--	--	--

			1125; 1126; 1127; 1128/1; 1128/2; 1129; 1130; 1131; 1132; 1133; 1134; 1135; 1136; 1137; 1138; 1139; 1140; 1141/1; 1141/2; 1142; 1143; 1144; 1145; 1146; 1147; 1148; 1149; 1150; 1151; 1152; 1153; 1154; 1155; 1156; 1157; 1158; 1159; 1160; 1161; 1162; 1163; 1164; 1165; 1166; 1167; 1168; 1169; 1170; 1171; 1172; 1173; 1174; 1175; 1176; 1177; 1178; 1179; 1180; 1181; 1182; 1183; 1184; 1185; 1186; 1187; 1188; 1190; 1192; 1193; 1195; 1196; 1199; 1209; 1220; 1221; 1222; 1223; 1224; 1225; 1226; 1227; 1228; 1229; 1230; 1231; 1232; 1233; 1234; 1235; 1236; 1237; 1238; 1239; 1240; 1241; 1242; 1243; 1244; 1245; 1246; 1247; 1248; 1249; 1250; 1251; 1252; 1253; 1254; 1256; 1257; 1258;		
--	--	--	---	--	--

			1259; 1260/3; 1261; 1262; 1263; 1264; 1282; 1283; 1284; 1285; 1286; 1287; 1288; 1335; 1336; 1337; 1342; 2.51; 2.926; 7.875; Wojślawice: 61/1; 62; 67; 68; 69; 70; 71; 74; 75/1; 75/2; 76; 86/1; 86/2; 87/1; 88/1; 89; 90/1; 91/1; 92/1; 464; 506; 507; 508/1; 509/1; 510/1; 535/1; Wola Zagojska: 1/1; 2/1; 3; 4; 5; 6; 7; 8; 9; 10; 11; 12; 13/1; 14; 15; 16/1; 17; 18; 19; 20; 21; 22; 23; 24; 25; 26; 27/1; 28; 29; 30/1; 54; 73/3; 75; 76; 77/1; 77/2; 78; 79/1; 79/2; 80; 81; 82; 83; 84; 85; 86; 87; 88; 89; 90; 91; 607; 609; 612; Zakrzów: 212; 213; 214; 215; 216; 217; 218; 219; 220; 221; 222; 223; 224; 225; 226; 227; 228; 229; 230; 231; 232; 233; 234; 235; 236; 237; 238; 239; 240; 241; 242; 243; 244; 245; 246; 247; 248; 249; 250; 251; 252; 253; 254; 255; 256; 257;		
--	--	--	--	--	--

			258; 259; 260; 261; 262; 263; 264; 265; 266; 267; 268; 269/1; 269/2; 270/1; 270/2; 271; 272; 273; 274; 275; 276; 277; 278; 279; 280/1; 280/2; 282; 283; 284; 285; 286; 287; 288; 289; 290; 291; 292; 293; 294; 295; 296; 297; 298; 299; 300; 301; 302; 303; 304; 305; 306; 307; 308; 309; 310; 311; 312; 313; 314; 315; 316; 318; 320; 322; 324; 326; 327; 328; 330; 332; 335; 338; 341; 344; 348; 350; 351; 355; 357; 360/1; 360/2; 362; 364; 366; 450; 451; 455; 456; 457; 458; 547/2; 546; 547/2; 550; 551; 552; 553; 554; 555; 556; 557; 559; 560; 561; 562; 580; 581; 582; 593; 594; 595; 597; 598; 599; 601; 603; 604; 605; 606; 607; 608; 609; 610; 611; 612; 613; 614; 615; 616; 617; 618; 619; 620; 621; 622; 623; 624; 625; 626; 627; 628; 629; 630; 631;		
--	--	--	---	--	--

			632; 633; 634; 635; 636; 637; 638; 639; 640; 641; 642; 643; 644; 646; 647; 648; Żukowice: 2.1; 2.2; 2.3; 2.4; 2.5; 2.6; 2.7; 2.8; 2.9; 2.10; 2.11; 2.12; 2.13; 2.14; 2.15; 2.16; 2.17; 2.18; 2.19; 2.20; 2.21; 2.22; 2.23; 2.24; 2.25; 2.26; 2.27; 2.28; 2.29; 2.30; 2.31; 2.32; 2.33; 2.34; 2.35; 2.36; 2.37; 2.38; 2.39; 2.40; 2.41; 2.42; 2.43; 2.44; 2.45; 2.46; 2.47; 2.48; 2.49; 2.50; 2.112; 2.117; 2.118; Żurawniki: 17/1; 18; 19; 20; 21/1; 23; 24; 25; 26; 27; 28; 29; 30; 31; 32; 33; 34; 35; 36/1; 38; 39; 40; 41; 42; 43; 44; 46/1; 47; 48; 49/1; 50; 51; 52; 53; 54; 55/1; 56/1; 58/1; 59; 60; 61; 62; 63; 64; 65; 66; 67; 68; 69; 70; 71; 72; 73; 74; 75; 76; 77; 78; 79; 80; 81; 82; 83; 84; 85; 86; 87; 88; 89; 90; 91; 92; 93; 94; 95; 96; 97; 98; 99; 100; 101; 102; 104/1; 105; 106; 107; 108; 109; 110; 111; 112; 113; 114; 115;		
--	--	--	---	--	--

		117/1; 119/1; 121/1; 122/1; 123/1; 124/1; 125/1; 126/1; 127/1; 141/1; 142/1; 143/1; 144/1; 145/1; 146/1; 148/1; 150/1; 151; 152; 175; 176; 179; 180; 316/1; 319; 321; 322; 323; 329; 330; 331; 332; 333; 334; 335; 336; 337; 338; 341; 342; 343; 344; 396/1; 425; 492; 493; 494; 886/1; 895.		
Działania związane z ochroną czynną				
A3 Wycinanie drzew i krzewów z wywiezieniem biomasy (działanie fakultatywne ¹⁾).	Wycinka drzew i krzewów pomiędzy 16 października a końcem lutego; do momentu uzyskania zacienienia zbiornika nie przekraczającego 50%, pozostawienie pojedynczych ściętych pni.	Działki ewidencyjne jak wyżej.	Działania coroczne.	Właściciel lub wykonujący prawa właścicielskie na podstawie porozumienia zawartego z organem sprawującym nadzór nad obszarem Natura 2000 a w odniesieniu do gruntów stanowiących własność Skarbu Państwa lub własność jednostek samorządu terytorialnego. Zarządca nieruchomości w związku z wykonywaniem obowiązków z zakresu ochrony środowiska na podstawie przepisów prawa albo w przypadku braku tych przepisów na podstawie porozumienia zawartego z organem sprawującym nadzór nad obszarem Natura 2000.
A11 Ograniczenie ekspansji trzciny,	Koszenie najsilniej zarośniętych trzciną płatów siedliska dwa pokosy w roku (w okresie maj/czerwiec i wrzesień /październik); dwukrotnie na tych samych	Działki ewidencyjne jak wyżej.	Działanie coroczne.	Właściciel lub wykonujący prawa właścicielskie na podstawie zobowiązania podjętego w związku z korzystaniem z programów wsparcia z tytułu obniżenia

	z wywiezienie m biomasy (działanie fakultatywne ¹⁾).	powierzchniach, do czasu zlikwidowania trzciny lub osiągnięcia zwarcia nie przekraczającego 20%.			dochodowości albo na podstawie porozumienia zawartego z organem sprawującym nadzór nad obszarem Natura 2000 a w odniesieniu do gruntów stanowiących własność Skarbu Państwa lub własność jednostek samorządu terytorialnego. Zarządca nieruchomości w związku z wykonywaniem obowiązków z zakresu ochrony środowiska na podstawie przepisów prawa albo w przypadku braku tych przepisów na podstawie porozumienia zawartego z organem sprawującym nadzór nad obszarem Natura 2000.
Działania związane z monitoringiem stanu przedmiotów ochrony oraz monitoringu realizacji celów działań ochronnych					
	C1 Ocena stanu zachowania przedmiotów ochrony.	Zgodnie z obowiązującą metodyką.	Punkty monitoringu zostaną wyznaczone w trakcie pierwszego monitoringu po ogólnej lustracji siedlisk gatunku w obszarze Natura 2000.	W 3 i 7 roku od wejścia w życie zarządzenia.	Sprawujący nadzór nad obszarem Natura 2000.
1096 <i>Lampetra planeri</i> Minóg strumieniowy 1145 <i>Misgurnus fossilis</i> Piskorz 1149 <i>Cobitis taenia</i> Koza 1130 <i>Aspius as</i>	Działania związane z uzupełnieniem stanu wiedzy				
	D1 Inwentaryzacja a terenowa i uzupełnienie stanu wiedzy.	Analiza rozmieszczenia i stanu zachowania przedmiotu ochrony. Określenie uwarunkowań ochrony oraz podjęcie stosownych działań w oparciu o uzyskane nowe dane.	W obszarze Natura 2000.	Do 5 lat od wejścia w życie zarządzenia.	Sprawujący nadzór nad obszarem Natura 2000.

<p><i>pius</i> Boleń 1163 <i>Cottus</i> <i>gobio</i> Głowacz białopłetwy 5339 <i>Rhodeus</i> <i>sericeus amarus</i> Różanka</p>					
<p>1014 <i>Vertigo</i> <i>angustior</i> Poczwarówka zwężona</p>	Działania związane z utrzymaniem lub modyfikacją metod gospodarowania				
	<p>B2 Zachowanie siedliska gatunku stanowiącego przedmiot ochrony (działanie obligatoryjne¹⁾).</p>	<p>Ekstensywne użytkowanie kośne.</p>	<p>Młodzawy Duże: 537/2; Umianowice: 926/2.</p>	<p>Działanie coroczne.</p>	<p>Właściciel lub wykonujący prawa właścicielskie na podstawie porozumienia zawartego z organem sprawującym nadzór nad obszarem Natura 2000.</p>
	Działania związane z ochroną czynną				
<p>A2 Koszenie/ścianianie z wywiezieniem biomasy (działanie fakultatywne¹⁾).</p>	<p>Zabieg koszenia w terminie od 15 września do 30 października przeprowadzić od środka na zewnątrz, na ok. 20% powierzchni działki co roku lub całość raz na 5 lat; koszenie na wysokości ok. 10-15 cm lub prowadzić użytkowanie zgodnie z wymogami pakietu rolnośrodowiskowego, ukierunkowanego na ochronę siedliska 6410.</p>	<p>Działki ewidencyjne jak wyżej.</p>	<p>Działanie coroczne.</p>	<p>Właściciel lub wykonujący prawa właścicielskie na podstawie porozumienia zawartego z organem sprawującym nadzór nad obszarem Natura 2000.</p>	

A4 Wypas (działanie fakultatywne ¹⁾).	Wypas zwierzętami gospodarskimi – wskazane bydło, owce, kozy obsada do 0,36 i obciążenie do 4 DJP/ha/rok. Na ok. 30 % powierzchni rocznie. Na innych powierzchniach niż zabieg koszenie/ścinanie z wywiezieniem biomasy (w danym roku) lub prowadzić użytkowanie zgodnie z wymogami pakietu rolnośrodowiskowego, ukierunkowanego na ochronę siedliska 6410.	Działki ewidencyjne jak wyżej.	Działanie coroczne.	Właściciel lub wykonujący prawa właścicielskie na podstawie porozumienia zawartego z organem sprawującym nadzór nad obszarem Natura 2000.
A3 Wycinanie drzew i krzewów z wywiezieniem biomasy (działanie fakultatywne ¹⁾).	Wycinka pomiędzy 16 października a końcem lutego; przy lub poniżej szyi korzeniowej na najbardziej zarośniętych powierzchniach siedliska.	Działki ewidencyjne jak wyżej.	Działanie coroczne do czasu odkrzewienia a powierzchni.	Właściciel lub wykonujący prawa właścicielskie na podstawie porozumienia zawartego z organem sprawującym nadzór nad obszarem Natura 2000.
Działania związane z monitoringiem stanu przedmiotów ochrony oraz monitoringu realizacji celów działań ochronnych				
C1 Ocena stanu zachowania przedmiotów ochrony.	Zgodnie z obowiązującą metodyką, z uwzględnieniem wymienionych działek.	Punkty monitoringu zostaną wyznaczone w trakcie pierwszego monitoringu po ogólnej lustracji siedlisk gatunku w obszarze Natura 2000.	W 3 i 7 roku od wejścia w życie zarządzenia.	Sprawujący nadzór nad obszarem Natura 2000.
Działania związane z uzupełnieniem stanu wiedzy				
D1 Inwentaryzacja terenowa	Analiza rozmieszczenia i stanu zachowania przedmiotu ochrony. Określenie uwarunkowań ochrony oraz podjęcie	W obszarze Natura 2000.	Do 5 lat od wejścia w życie	Sprawujący nadzór nad obszarem Natura 2000.

	i uzupełnienie stanu wiedzy.	stosownych działań w oparciu o uzyskane nowe dane.		zarządzenia.	
1032 <i>Unio crassus</i> Skójką gruboskoropowa	Działania związane z uzupełnieniem stanu wiedzy				
	D1 Inwentaryzacja terenowa i uzupełnienie stanu wiedzy.	Analiza rozmieszczenia i stanu zachowania przedmiotu ochrony. Określenie uwarunkowań ochrony oraz podjęcie stosownych działań w oparciu o uzyskane nowe dane.	W obszarze Natura 2000.	Do 5 lat od wejścia w życie zarządzenia.	Sprawujący nadzór nad obszarem Natura 2000.
1037 <i>Ophiogomphus cecilia</i> Trzepla zielona	Przedmiot na znanych stanowiskach nie wymaga działań związanych z utrzymaniem lub modyfikacją metod gospodarowania oraz z ochroną czynną.				
	Działania związane z monitoringiem stanu przedmiotów ochrony oraz monitoringu realizacji celów działań ochronnych				
	C1 Ocena stanu zachowania przedmiotów ochrony.	Zgodnie z obowiązującą metodyką.	Punkty monitoringu zostaną w trakcie pierwszego monitoringu po ogólnej lustracji siedlisk gatunku w obszarze Natura 2000.	W 6 roku od wejścia w życie zarządzenia.	Sprawujący nadzór nad obszarem Natura 2000.
6177 <i>Maculinea (Phengaris) teleius</i> Modraszek telejus	Działania związane z utrzymaniem lub modyfikacją metod gospodarowania				
	B2 Zachowanie siedliska gatunku stanowiącego przedmiot ochrony (działanie	Ekstensywne użytkowanie kośne, kośno-pastwiskowe, pastwiskowe.	Brzeście: 156/1; 159/1; 161/1; 162/1; 168/1; 171/1; 173/1; 175/1; 177/1; 178; 180; 278; 279; 280; 281; 282; 283; 284; 285; 286; 287/1; 290; 291; 292; 293; 294;	Działanie coroczne.	Właściciel lub wykonujący prawa właścicielskie.

	obligatoryjne ¹⁾).		295; 296; 297; 298; 299; 333/1; 336/1; 339/1; 342/1; 345/1; 348/1; 351/3; 351/4; 352/1; 356/1; Chotel Czerwony: 278; 279; 280; 281; 313; 314; 315; 316; 317; 318; 319; 365; 366; 367; 368; 369; 370; 569; 570; 571; 572; 593; 594; 595; 596; 597; 598; 599; 600; 601; 602; 603; 604; 605; 606; 607; 608; 609; 610; 611; 612/1; 612/2; 613; 614; 615; 616; 617; 618; 619; 620; 621; 622; 623; 677; 678; 679; 680; 681; 682; 683; 684; 685; 686; 687; 688; 689; 690; 691; 692; 693; 711; 712; 713; 714; 715; 716; 717; 718; 719; 720; 721; 722; 723; 724; 725; 726; 727; 728; 729; 730; 731; 732; 733; 734; 735; 736; 737; 738; 739; 740; 741; 742; 743; 744; 745; 746; 747; 748; 749; 750; 751; 752; 783; 784; 785; 786; 787; 788; 789; 790; 791; 792; 793;		
--	-----------------------------------	--	--	--	--

		794; 795; 796; 797; 798; 799; 800; 801; 802; 803; 804; 805; 806; 807; 808; 809; 810; 811; 812; 813; 814; 815; 816; 817; 818; 819; 820; 821; 822; 823; 824; 825; 826; 827; 828; 829; 830; 831; 832; 833; 834; 835; 836; 837; 838; 839; 840; 841; 842; 843; 844; 845; 846; 847; 848; 849; 850; 851; 852; 853; 854; 855; 856; 857; 858; 859; 860; 861; 862; 863; 864; 865; 866; 867; 868; 869; 870; 871; 872; 873; 874; 875; 876; 877; 878; 879; 880; 881; 882; 883; 891; 892; 893; 894; 895; 896; 897; 898; 899; 905; 906; 907; 908; 909; 910; 911; 912; 913; 914; 915; 916; 917; 918; 919; 920; 924; 925; 926/2; 926/3; 1150; 1151; 1156; 1157; 1166; 1174; Chotelek: 508; 512; 513; 774/2; Chroberz: 190; 191; 192; 193; 194; 195; 196; 197; 198; 199;		
--	--	--	--	--

			200; 201; 202; 203; 204; 205; 206; 207; 208; 209; 210; 211; 212; 213; 215/1; 216; 217; 296; 477/1; 477/2; 477/3; 484/1; 484/2; 484/3; 485; 486; 487; 488; 489; 490; 491; 492; 493; 494; 495; 496; 497; 497; 498; 498; 499; 502; 503; 504; 505; 506; 507; 508; 509; 510; 511; 512; 513; 514; 515; 516; 517; 518; 519; 520; 521; 522; 523; 524; 525; 533; 534; 535; 536; 537; 538; 539; 540; 541; 542; 543; 544; 545; 546; 547; 548; 549; 551; 552; 553; 554; 555; 556; 557; 558; 559; 560; 561; 562; 563; 564; 565; 566; 567; 568; 569; 570; 571; 572; 573; 574; 575; 576; 577; 578; 579; 580; 581; 582; 583; 584; 585; 586; 587; 588; 589; 590; 593; 594; 595; 596; 597; 598; 599; 601/1; 601/2; 602; 603; 604; 609; 610; 611; 612; 614; 615; 616; 617; 618; 619;		
--	--	--	---	--	--

		620; 621; 622; 623; 624; 625; 626; 627; 628; 629; 630; 631; 632; 633; 634; 635; 636; 637; 638; 639/1; 639/2; 640; 641; 642; 649; 650; 651; 652; 653; 654; 655; 657/1; 657/2; 658; 659; 660; 661; 662; 663; 664; 665; 666; 667; 668; 669; 670; 671; 672; 673; 674; 675; 676; 677; 678; 679; 681; 682; 683; 684; 685; 686; 687; 688; 689; 690; 691; 692; 693; 694; 695; 696; 697; 698; 699; 700; 701; 702; 703; 704; 706; 707; 708; 709; 710/1; 710/2; 711; 712; 714; 715; 716; 719; 721; 722; 723; 725; 726; 727; 728; 729; 730; 731; 732/1; 732/2; 733; 734; 735; 736; 737; 738/1; 739; 740; 741; 742/1; 742/2; 743/1; 743/2; 744; 745; 746; 747; 748; 749; 750; 751; 752; 755; 756; 757; 758; 759; 760; 761; 762; 763; 764; 765; 766; 767; 768; 769; 770; 771; 772; 773; 774;		
--	--	--	--	--

			775; 776; 777; 778; 779; 780; 781; 782; 783; 784; 785; 837; 859/1; 860/1; 861/1; 862/1; 866/1; 867; 868; 869; 870; 871; 872; 873; 874; 875; 876; 877; 878; 879; 880; 881; 882; 883; 884; 885; 886; 887; 888; 889; 890; 891; 892; 893; 894; 895; 896; 960; 961; 962; 963; 964; 966; 967; 968; 969; 1328; 1329; 1330; 1331; 1332; 1333; 1370; 1371; 1372; 1373; 1374; 1375; 1376; 1377; 1378; 1379; 1380; 1381; 1382; 1383; 1384; 1385; 2235; 2236; 2270; 2271; 2272; Chruścice: 73/1; Chwałowice: 1; 2; 6/1; 8/1; 9; 10; 11; 12; 13; 15; 16; 17; 18; 19; 20; 21; 22/1; 24; 25; 26/1; 28/1; 28/2; 29; 32; 33; 34; 35; 37/2; 37/3; 38; 39; 40; 41; 42; 43; 44; 45; 46; 49/1; 50; 51; 52; 53/1; 53/2; 54; 55; 57/2; 57/3; 59; 60; 61; 62; 63/1; 64/1; 65; 66/1;		
--	--	--	---	--	--

			66/2; 67; 68; 69; 70; 71/1; 71/2; 71/3; 75; 76; 77; 78; 79; 80; 81; 82; 91/1; 91/2; 91/3; 93; 95; 96; 97/1; 97/2; 98/1; 98/2; 99/1; 100; 103/1; 105; 106/1; 106/2; 107/1; 108/1; 108/2; 109/1; 110; 111; 318/1; 320/1; 959; 960; 961; 962; 963; 964; 965; 966; 967; 968; 969; 970; 971; 972; 973; 974; 975; 976; 977; 978; 979; 980; 981; 982; 983; 984; 985; 986; 987; 988; 989; 990; 991; 992; 993; 994; 995; 996; 997; 998; 999; 1000; 1001; 1002; 1003; 1004; 1005; 1006; 1007; 1008; 1009; 1010; 1011; 1012; 1013; 1014; 1015; 1016; 1017; 1018; 1019; 1020; 1021; 1022; 1023; 1025; Galów: 16; 17; 18; 52; 53; 82; 90; 91; 92; 111; 813; 820; 821; 822; 823; 824; 825; 826; 827; 828; 829; 830; 831; 832; 833; 834; 835; 836; 837; 838; 839; 841; 848;		
--	--	--	--	--	--

			978; 981; 982; 983; 984; 985; Górki: 2.1; 2.2/1; 2.3/1; 2.3/2; 2.4; 2.5; 2.6; 2.7; 2.8; 2.9/1; 2.9/2; 2.10/1; 2.11; 12/1; 2.12/2; 2.13; 2.14; 2.15; 2.16; 2.17; 2.18; 2.19; 2.20; 2.21; 2.22; 2.23/1; 2.24/1; 2.24/2; 2.25/1; 2.26/1; 2.27/1; 2.28/1; 2.29/1; 2.30/1; 2.31/1; 2.32; 2.33; 2.34; 2.35; 2.36; 2.37; 2.38/1; 2.38/2; 2.39; 2.40; 2.41/1; 2.41/2; 2.42; 2.43; 2.44; 2.45; 2.46; 2.47; 2.48; 2.49; 2.50; 2.51; 2.52; 2.53; 2.54/1; 2.54/2; 2.55; 2.65/1; 2.66/1; 2.66/2; 2.67/7; 2.67/8; 2.67/9; 2.68/1; 2.69/2; 2.70; 2.80/1; 2.80/2; 2.81; 2.82; 2.83/1; 2.83/2; 2.84; 2.85; 2.86; 2.87; 2.88/1; 2.88/2; 2.89; 2.90; 2.91; 2.112; 2.113; 2.114; 2.115; 2.116; 2.117; 2.118; 2.119; 2.2.120; 2.121; 2.122/1; 2.123; 2.124; 2.125; 2.126/1; 2.126/2; 2.126/3; 2.127/5; 2.127/6; 2.127/8; 2.128/1;		
--	--	--	--	--	--

			2.129; 2.130/1; 2.131/1; 2.132/5; 2.132/6; 2.133; 2.134/1; 2.134/2; 2.135/1; 2.135/2; 2.135/3; 2.136; 2.137; 2.142; 2.143; 2.144; 2.145; 2.146; 2.147; 2.148; 2.149; 2.150; 2.151; 2.152; 2.153; 2.154; 2.155; 2.156/1; 2.156/2; 2.156/3; 2.157/1; 2.157/2; 2.158; 2.159; 2.160; 2.161; 2.162; 2.163; 2.164; 2.165/1; 2.165/2; 2.166; 2.167; 2.168; 2.169; 2.170; 2.171; 2.172; 2.173/2; 2.174; 2.175; 2.205; 2.206; 2.207; 2.208/1; 2.208/2; 2.209; 2.210/1; 2.210/2; 2.211; 2.212; 2.213/1; 2.213/2; 2.214; 2.215; 2.264; 2.265; 2.266; 2.267/1; 2.267/2; 2.268/1; 2.268/2; 2.268/3; 2.275/1; 2.275/2; 2.276; 2.277; 2.278; 2.279; 2.280; 2.281; 2.282; 2.283; 2.284; 2.285; 2.286; 2.287; 2.288; 2.289; 2.291; 2.292; 2.313; 2.314; 2.316/1; 2.317; 2.318;		
--	--	--	---	--	--

			<p>Goryslawice: 98; 99; 100; 101; 102; 103; 104; 105; 106; 107; 108; Grochowiska: 6/1; 7/1; 8/1; 9/1; 10/1; 11/1; 59/1; 60/1; 61/1; 62/1; 63/1; 64/1; 65/1; 66/1; 84; 85; 86; 87; 88; 89; 90; 91; 92; 151; 152; 153; 154; 155; 156; 157; 158; 159; 160/1; 160/2; 161; 162; 163; 164; 165; 166; 167; 168; 169; 170; 171; 172; 173; 174; 175; 176; 177; 178; 179; 238; 239; 240; 241; 242; 244; 245; 246; 247; 248/1; 248/2; 249; 250; 251; 252; 253; 254; 255; 256; 257; 258; 259; 260; 261; 262; 263; 264; 265; 266; 267; 268/1; 268/2; 269; 270; 271; 272; 273; 274; 276/1; 277; 278; 279; 280; 281/1; 282/1; 283/1; 284/1; 404/1; 405/1; 406/1; 425; 426; 427; 428; 429; 430; 457/1; 494; 495; 496; Janów: 9/1; 10; 11; 12; 13; 14; 15; 16; 17; 18; 19; 20; 21; 22; 23;</p>		
--	--	--	---	--	--

			24; 25; 26; 27; 28; 29; 30; 31; 32; 33; 34; 35; 36; 37; 38; 39; 40; 41; 42; 43; 44; 45; 46; 47; 48; 49; 50; 51; 52; 53; 54; 55; 56; 57; 58; 59; 60; 61; 62; 63; 93; 97/1; 99; 100; 101; 102; 103; 104; 105; 106; 107; 108; 109; 110; 111; 112; 113; 114; 116/1; 117/1; 121; 125; 126; 127/1; 128/1; 131; 132; 133; 134; 135; 136/1; 137; 138; 139; 140; 141; 142; 143; 144; 145; 146; 147; 234; 322/1; Jurków: 2.1228; 2.1229; 2.1230; 2.1231; 2.1232; 2.1233; 2.1234; 2.1235/1; 2.1235/3; 2.1539; Kameduły: 82; 84; 85; 88; 90; 92; Kliszów: 320; 321; 322; 324; 325; 326; 461/1; 480; 481; 482; 486; 487; 488; 489; 490; 492; 493; 494; 495/1; 595; Kobylniki: 286; 287; 288; 289; 290; 291; 292; 293; 294; 295; 296; 297; 298; 299; 300; 301; 302; 303;		
--	--	--	--	--	--

		355; 538; 539; 540; 541; 542; 543; 544; 545; 546; 547; 548; 549; 550; 551; 552; 553; 554; 555; 556; 557; 558; 559; 560; 561; 562; 563; 564; 565; 566; 567; 568; 569; 570; 571; 572; 573; 574; 575; 576; 577; 578; 579; 580; 581; 582; 583; 584; 585; 586; 587; 588; 589; 590; 591; 592; 593; 594; 595; 596; 597; 598; 599; 600; 601; 602; 603; 604; 605; 606; 607; 608; 609; 610; 611; 612; 613; 614; 615; 616; 617; 618; 619; 622; 623; 624; 625; 627; 628; 629; 630; 631; 632; 633; 634; 635; 636; 637; 638; 639; 640; 641; 642; 643; 644; 645; 646; 647; 648; 649; 650; 651; 652; 653; 654; 655; 656; 657; 658; 659; 660; 661; 662; 663; 664; 665; 666; 667; 668; 669; 672; 673; 674; 675; 676; 677; 678; 679; 680; 681; 682; 683; 684; 685; 686; 687; 688; 689;		
--	--	---	--	--

		690; 691; 692; 693; 694; 695; 696; 697; 698; 699; 700; 701; 702; 703; 704; 705; 706; 707; 708; 709; 710; 711; 712; 713; 714; 715; 716; 717; 718; 719; 720; 721; 723; 724; 725; 726; 727; 728; 729; 730; 731; 732; 734; 735; 736; 737; 738; 739; 740; 741; 742; 743; 744; 745; 746; 747; 748; 749; 750; 751; 753; 1371; 1372; 1387; 1389; 1390; 1391; 1486; 1504; 1505/1; 1505/2; Kopernia: 1068/1; 1071/1; 1074/1; 1077/1; 1080/1; 1083/1; 1085/1; 1087/1; 1089/1; 1091/1; 1093/1; 1095/1; 1097/1; 1099/1; 1101/1; 1103/1; 1105/1; 1107/1; 1109/1; 1111/1; 1113/1; 1115/1; 1117/1; 1119/1; 1121/1; 1123/1; 1125/1; 1126/1; 1128/1; 1130/1; 1132/1; 1135/1; 1138/1; 1141/1; 1144/1;	
--	--	--	--

			1147/1; 1150/1; 1153/1; 1156/1; 1159/1; 1162/1; 1165/1; 1168/1; 1171/1; 1393; 1471; 1472; 1473; 1474; 1475; 1476; 1477/1; 1477/2; 1478; 1479; 1480; 1481; 1482; 1483; 1484; 1485; 1487; 1488; 1489; 1490; 1491; 1492; 1493; 1494; 1495; 1496; 1497; 1498; 1508; Kowala: 3; 4; 5; 6; 7; 8; 9; 10; 11; 521; Krzyżanowice Dolne: 122; 123/1; 125; 127/1; 128; 131/1; 132; 134/1; 135; 138; 141; 148; 152; 156; 164; 192/1; 193/1; 194/1; 195/1; 196/1; 197/1; 199/1; 200/1; Las Winiarski: 78/3; 79; Leszcze: 374/1; 375; 377/1; 378; 380/1; 382; 384/1; 387; 389/1; 391; 393/1; 395; 397/1; 399; 401/1; 403; 405/1; 407; 412/1; 415/1; 420/1; 421; 423/1; 424; 425; 440; 441; 442; 443; 444; 445;		
--	--	--	---	--	--

			446; Michałów: 91; 92; 93; 94; 95; 96; 97; 98/1; 98/2; 99/1; 99/2; 99/3; 107; 108; 109; 110; 111; 112; Łatanice: 26; 32; 34/1; 34/2; 35; 36/1; 36/2; 37/1; 37/2; 40; 41; 42; 43/1; 43/2; 616; 617; 618/1; 618/2; 619; 640; 641; 642; 643; 644; 646; 647; 648; 649; 650; 651; 652; 653; 654; 664; 800; Młodzawy Duże: 440; 441; 442; 443; 444; 445; 446/1; 446/2; 447/1; 447/2; 448; 449/1; 449/2; 450/1; 450/2; 451; 452; 453; 454; 455; 456; 457; 458; 459; 460; 461; 462; 463; 464; 465/1; 465/2; 466; 467; 468/1; 468/2; 469; 534; 535; 536; 537/1; 538; 539/1; 539/2; 540/1; 540/2; 541; 542/1; 542/2; 543/1; 543/2; 544; 545; 546; 547; 548/1; 548/2; 549; 550; 551; 552/1; 552/2; 553; 554; 555; 556; 557; 558; 559; 560; 561; 562; 563;		
--	--	--	--	--	--

			564/1; 564/2; 564/3; 565; 566; 567; 568; 569; 570; 571; 572/1; 572/2; 573; 574; 575; 576; 577; 578; 579; 580; 581; 582/1; 582/2; 583; 584/1; 584/2; 585; 586; 587; 588; 589/1; 589/2; 590; 591; 592; 593; 594; 595; 596; 597/1; 597/2; 598/1; 598/2; 599/1; 599/2; 600/1; 600/2; 601; 602/1; 602/2; 603; 604; 605; 606; 620; 621; 622; 623; 624; 625; 626/1; 626/2; 627; 628; 629; 630; 631; 632; Niegostawice: 40/1; 40/2; 40/3; 41; 42; 43; 44; 45; 46; 47; 48; 49; 51/1; 54/1; 55/1; 56/1; 57/1; 58/2; 58/4; 58/5; 59/1; 60/1; 61/1; 62/1; 63/1; 64/1; 65/1; 66/1; 67/1; 68/1; 69/1; 70/1; 71/1; 72/1; 73/1; 74/1; 75/1; 76/1; 77/1; 78/1; 79/1; 80/1; 81/1; 82/1; 83/1; 84/1; 85/1; 86/1; 87/1; 88/1; 89/1; 90/1; 142/2; 142/7; 144; 233; 234; 235; 236; 237; 238; 239; 240/1; 240/2; 241; 242; 243; 244; 245; 246; 247;		
--	--	--	--	--	--

		248; 249; 250; 251; 253; 254; 255; 256; 257; 258; 259; 260; 261; 263; 264; 265; 266; 267; 268; 269; 270; 271; 274; 275; 276; 277; 278; 279; 280; 281; 282; 283; 284; 285/1; 285/2; 286; 287; 288; 289; 290; 291; 292; 293; 294; 295; 296; 297; 298; 299; 300; 301; 302; 303; 304; 305; 306; 307; 312; 313; 314; 315; 316; 317; 321/1; 322; 323; 324; 325; 328; 329; 330; 331; 332; 333; 334; 335; 336; 337; 338; 339; 340; 341; 342; 343; 344; 345; 346; 347; 348; 349; 350; 351; 352; 353; 354/1; 354/2; 355/1; 355/2; 356; 638; 639; 640/1; 640/2; 641; 668; 788; 789; 790; 791; 792; 793/1; 794/1; 795/1; 840; 841; 842; 843; 844; 845; 846; 847; 848; 849; 850; 851; 852; 853; 854; 855; 856; 857; 858; 859; 860; 861; 862; 863; 864; 900; 901; 902; 903; 915;		
--	--	--	--	--

			Nieprawice: 642; 643/1; 643/2; 643/3; 689/1; 689/2; 690/1; 691/1; 692/1; 692/2; 693/1; Nowa Zagość: 275; 276; 277; 278; 279; 280; 281; 282; 283; 284; 285; 286; 287; 288; 289; 290; 291; 292; 293; 294; 295; 296; 297; 298; 561; Nowy Korczyn: 282; 283; 284; 285; 286; 287; 288; 289; 290; 291; 292; 293; 294; 295; 296; 297; 298; 299; 300; 301; 302; 303; 304; 305; 306; 307; 308; 309; 310; 311; 312; 313; 314; 315; 316; 317; 318; 319; 320; 321; 376; 377; 378; 379; 380; 431; 999; 1000; 1001; 1002; 1003; 1004; 1005; 1006; 2026; Pasturka: 400; 401; 402; 403; 404; 405; 406; 407; 408; 409; 410; 411; 412; 413; 414; 415; 416; 417; 418; 419; 420; 421; 422; 423; 424; 425; 426; 427; 428; 429; 430; 431; 432; 452; 455; 458; 461; 464;		
--	--	--	---	--	--

			467; 470; 472; 473; 475; 476; 477; 478; 479; 480; 481; 482; 483; 484; 485; 486; 487; 488; 489; 490; 491; 492; 493; 494; 495; 496; 499; 510; 511; 512; 513; 514; 515; 516; 517; 518; 519; 520; 521; 522; 524; 525; 540; 541; 542; 543; 544; 545; 546; 547; 548; 549; 550; 551; 552; 553; 554; 556; 557; 558; 559; 561; 562; 563; 564; 565; 566; 567; 568; 569; 571; 572; 573; 574; 575; 774; 803; 826; 827; 828; 830; 835; Pińczów m. - obręb 11: 46/2; 124/4; 124/8; 125; 126; 127; 128; 129; 130; 131; 132; 133; 134; 135; 136; 137; 138; 139; 140; 141; 142; 143; 183/9; 204/1; 204/2; 204/3; 205; 206; 207; 208; 209; 210; 211; 212; 222; 223; 225/1; 257; 258; 258; 259; 259; 260; 261; 262; 263; 264; 265; 266; 267; 268; 269; 270; 271; 272; 273; 274;		
--	--	--	--	--	--

			<p>275; 276; 277; 278; 279; 280; 281; 282; 283; 284; 285; 286; 287; 288; 289; 290; 291; 292; 293; 294; 295; 309; Pińczów m. - obręb 14: 198; 203; 204; 147/4; 147/5; 104; 105; 107; 108; 109; 110; 111; 113; 115; 117; 119; 123; 124; 125; 126; 127; 128; 129; 334; 337; 341; 351; Pińczów m. - obręb 15: 104; 105; 107; 108; 109; 110; 111; 113; 115; 117; 119; 123; 124; 125; 126; 127; 128; 341; 351; Podłęże: 59; 60; 61; 62; 63; 64; 65; 66; 67; 68; 69; 70; 71; 72; 73; 74; 75; 76; 77; 78; 79; 80; 81; 84; 98; 99; 100; 101; 102; 104; 105; 106; 107; 108; 110; 112; 114; 116; 118; 120; 122; 124; 126; 128; 130; 132; 134; 136; 138; 140; 142; 144; 146; 148; 150; 152; 154; 156; 158; 160; 162; 171; 214; 215; 216; 217; 219; 220; 221; 222;</p>		
--	--	--	---	--	--

		223; 224; 225; 226; 227; 228; 229; 344; 346; 348; 350/2; 352; 354; 935; Sępichów: 60; 61; 63; 65; 67; 69; Skorocice: 2.96; 2.97; 2.98; 2.99; 2.100; 2.101; 2.102; 2.120; 2.121; 2.126; 2.162; 2.163; 2.164; 2.165; 2.166; 2.167; 2.168; 2.169; 2.170; 2.171; 2.172; 2.173; 2.174; 2.175; 2.176; 2.177; 2.178; 2.179; 2.180; 2.181; 2.183; 2.184; 2.185; 2.186; 2.187; 2.188; 2.189; 2.190; 2.191; 2.192; 2.193; 2.194; 2.195; 2.196; 2.197; 2.198; 2.199; 2.200; 2.201; 2.202; 2.203; 2.204; 2.205; 2.206; 2.207; 2.208; 2.209; 2.210; 2.211; 2.229; 2.230; 2.241; 2.242; 2.243; 2.244; 2.245; 2.246; 2.247; 2.248; 2.249; 2.250; 2.251; 2.252; 2.253; 2.254; 2.255; 2.256; 2.257; 2.258; 2.259; 2.260; 2.261; 2.262; 2.263/1; 2.263/2; 2.264; 2.265; 2.266; 2.267; 2.268; 2.269;		
--	--	---	--	--

			2.270; 2.271; 2.272; 2.273; 2.274; 2.276; 2.277; 2.278; 2.279; 2.280; 2.281; 2.282; 2.283; 2.284; 2.285; 2.286; 2.287; 2.288; 2.289; 2.290; 2.291; 2.292; 2.293; 2.294; 2.295; 2.296; 2.297; 2.298; 2.299; 2.300; 2.301; 2.302; 2.303; 2.304; 2.305; 2.306; 2.307; 2.308; 2.309; 2.310; 2.311; 2.312; 2.313; 2.314; 2.315; 2.316; 2.317; 2.320; 2.323; 2.326; 2.329; 2.332; 2.335; 2.337; 2.339; 2.341; 2.343; 2.345; 2.347; 2.349; 2.351; 2.353; 2.355; 2.356; 2.368; 2.785; 2.786; 2.787; 2.788; 2.789; 2.790; 2.791; 2.792; 2.793; 2.794; 2.795; 2.796; 2.797; 2.798; 2.799; 2.800/1; 2.800/2; 2.801; 2.805; 2.806; 2.807; 2.808; 2.809; 2.810; 2.811; 2.812; 2.813; 2.815; 2.816; 2.817; 2.818; 2.819; 2.820; 2.821/1; 2.821/2; 2.822; 2.823; 2.824; 2.825; 2.828; 2.829; 2.830; 2.831; 2.832; 2.833; 2.834;		
--	--	--	--	--	--

			2.835; 2.836; 2.837; 2.838; 2.839; 2.840; 2.841; 2.842; 2.843; 2.844; 2.845; 2.846; 2.847/1; 2.847/2; 2.848; 2.849; 2.850; 2.987; 2.988; 2.1000; 2.1003; 2.1006; 2.1009; 2.1012; 2.1015; 2.1018; 2.1020; 2.1022; 2.1050; 2.1051; Skotniki Dolne: 419/2; 420/2; 422; 424; 433; 1002; 1003; 1004; 1005; 1006; 1007; 1008; 1009; 1010; 1011; 1012; 1013; 1014; 1015; 1016; 1017; 1018; 1019; 1020; 1021; 1022; 1023; 1024; 1025; 1026; 1027; 1028; 1029; 1030; 1031; 1032; 1033; 1034; 1035; 1036; 1037; 1038; 1039; 1040; 1041; 1042; 1043; 1044; 1045; 1046; 1047; 1048; 1049; 1050; 1051; 1052; 1053; 1054; 1055; 1056; 1057; 1058; 1059; 1060; 1061; 1062; 1063; 1064; 1065; 1066; 1067; 1068; 1069;		
--	--	--	--	--	--

			1070; 1071; 1072; 1073; 1074; 1075; 1076; 1077; 1078; 1079; 1080; 1081; 1082; 1083; 1084; 1085; 1086; 1087; 1088; 1089; 1090; 1091; 1093; 1094; 1095; 1096; 1097; 1098; 1099; 1100; 1101; 1102; 1103; 1104; 1105; 1107; 1108; 1109; 1110; 1111; 1112; 1113; 1114; 1116; 1118; 1120; 1122; 1124; 1126; 1128; 1130; 1132; 1134; 1136; 1138; 1140; 1142; 1153; 1154; 1155; 1156; 1157; 1158; 1159; 1160; 1161; 1162/1; 1163; 1164; 1165; 1166; 1167; 1168; 1169; 1170; 1171; 1172; 1173; 1174; 1175; 1176; 1177; 1178; 1179; 1180; 1181; 1182; 1183; 1184; 1185; 1186; 1187; 1188; 1191; 1192; 1193; 1194; 1195; 1196; 1197; 1198; 1199; 1200; 1201; 1202; 1203; 1204; 1205; 1206; 1207; 1208;		
--	--	--	---	--	--

			1209/1; 1209/2; 1210; 1211; 1212; 1213; 1214; 1215; 1216; 1217; 1218; 1219; 1220; 1221; 1222; 1223; 1224/1; 1227; 1753; 1759; 1765; Skowronno Dolne: 892/3; 893/2; 893/3; 894/2; 894/3; 895/2; 895/3; 896/2; 896/3; 896/4; 897/2; 897/3; 897/4; 898/2; 898/3; 899/2; 899/3; 900/2; 900/3; 900/4; 901/2; 901/3; 902/2; 902/3; 903/2; 903/3; 904/2; 904/3; 904/4; 905/2; 905/3; 906/2; 906/3; 907/2; 907/3; 908/2; 908/3; 909/2; 909/3; 909/5; 910/2; 910/3; 910/4; 910/5; 911/2; 911/3; 911/4; 911/5; 912/2; 912/3; 912/4; 912/5; 913/2; 913/3; 914/2; 914/3; 915/2; 915/3; 915/4; 915/5; 916/2; 916/3; 916/4; 916/5; 917/2; 917/3; 917/4; 917/5; 918/2; 918/3; 918/4; 918/5; 919/2; 919/3; 919/4; 919/5; 920/2; 920/3; 920/4; 920/5; 921/2; 921/3; 921/4; 921/5; 922/2; 922/3; 923/2;		
--	--	--	---	--	--

			923/3; 923/4; 923/5; 924/2; 924/3; 925/2; 925/3; 926/2; 926/3; 927/2; 927/3; 928/2; 928/3; 929/2; 929/3; 930/2; 930/3; 930/4; 930/5; 931/2; 931/3; 931/4; 931/5; 932/2; 932/3; 933/2; 933/3; 934/2; 934/3; 934/4; 934/5; 935/2; 935/3; 935/4; 935/5; 936/2; 936/3; 936/4; 936/5; 937/2; 937/3; 937/4; 937/5; 938/2; 938/3; 938/4; 938/5; 939/2; 939/3; 939/4; 939/5; 940/1; 940/3; 941/1; 941/2; 941/3; 942/1; 943/1; 943/2; 944/1; 944/2; 945/1; 945/2; 946/1; 946/2; 947/1; 947/2; 948/1; 948/2; 949/1; 949/2; 950/1; 950/2; 951/1; 951/2; 952/1; 952/2; 953/2; 954/2; 955/2; 956/2; 957/2; 958/2; 959/2; 960/2; 961/2; 962/2; 963/2; 1066; 1067; 1068; 1069; 1070; 1071; 1072; 1073; 1074; 1075; 1076; 1077; 1078; 1079; 1080; 1081; 1082; 1083; 1084; 1085; 1086; 1087; 1088;		
--	--	--	---	--	--

			1089; 1090; 1091; 1092; 1093; 1094; 1095; 1096; 1097; 1098; 1099; 1100; 1101; 1102; 1103; 1104; 1105; 1106; 1107; 1108; 1109; 1110; 1111; 1112; 1113; 1114; 1115; 1116; 1117; 1118; 1119; 1120; 1121; 1122; 1123; 1124; 1125; Skrzypiów: 1; 2; 3; 4; 5; 6; 7; 8; 9; 10; 11; 12; 13; 14; 15; 16; 17/1; 17/2; 18; 21; 22; 23; 24; 25; 26; 27; 28; 29; 30; 31; 32; 33; 34; 35; 36; 37; 38; 39; 40; 41; 42; 43; 44; 45; 46; 47; 48; 51; 53; 656; 657; 660; 661; Stara Zagość: 409/1; 409/2; 410; 411; 412; 413; 414; 444; 445; 446; 447; 448; 449; 450; 451; 452; 453/1; 453/2; 454; 455; 456; 457; 458; 459; 461/1; 461/2; 460; 462; 463; 465; 466; 467; 468; 469; 470/1; 471; 472; 473; 474; 475; 476; 477; 478; 479; 480; 481; 482; 483; 484; 485; 486; 487; 488;		
--	--	--	--	--	--

			489; 490; 491; 492; 493; 494; 495; 496; 497; 498; 499; 500; 501; 502; 503; 504; 505; 506; 507; 508; 509; 510; 511; 512; 513; 514; 515/1; 516; 517/1; 517/2; 518; 519; 520; 521/1; 521/2; 522; 523; 524; 525; 526; 527; 528; 529; 530; 531; 532; 533; 534; 535; 536/1; 536/2; 537; 538; 539; 540; 541; 542; 543; 544; 545; 546; 547; 548; 549; 550/1; 550/2; 551; 552; 553; 554; 555; 556; 557; 824; 825; 826; 827; 828; 829; 830; 831; 832; 833; 834; 835; 836; 838; 839; 840; 841; 842; 843; 844; 845; 846; 848/1; 850/1; 852/1; 853; 854; 855; 856; 858/1; 860/1; 862/1; 864/1; 866; 868/1; 870/1; 872/4; 872/5; 872/6; 873; 874; 875; 876; 877; 878; 886; 888; 889; 890; 891; 891; 892; 893; 894; 895; 896; 897; 898; 899; 900; 901; 902; 905; 906; 907; 908; 909;		
--	--	--	---	--	--

			910; 911; 912; 913; 914; 915; 916; 917; 918; 919; 920; 922; 945; 946; 949; 950; 951; 952/1; 952/2; 954; 955; 956; 957; 958; 960/2; 960/4; 961; 987; 1037; 1038; 1039; 1040; 1041; 1042; 1043; 1044; 1045; 1046/1; 1046/2; 1047; 1048; 1049; 1050; 1051; 1052; 1053; 1054/1; 1054/2; 1055; 1056; 1057; 1058; 1059; 1060; 1061; 1062; 1063; 1064; 1065; 1066; 1067; 1068; 1069; 1070; 1071; 1072; 1073; 1074; 1075; 1076; 1077; 1078; 1079; 1080; 1081; 1082; 1083; 1084; 1085; 1086; 1087; 1088; 1089; 1090; 1091; 1092; 1093; 1094; 1095; 1096; 1097; 1098; 1099; 1100; 1101; 1102; 1103; 1104; 1105; 1106; 1107; 1108; 1109/1; 1109/2; 1110; 1111; 1112; 1113/1; 1113/2; 1114; 1115; 1116; 1117; 1118; 1119; 1120; 1121;		
--	--	--	---	--	--

			1122; 1123; 1124; 1125; 1126; 1127; 1128/1; 1128/2; 1129; 1130; 1131; 1132; 1133; 1134; 1135; 1136; 1137; 1138; 1139; 1140; 1141; 1142; 1143; 1144; 1145; 1146; 1147; 1148; 1149; 1154; Strożyska: 2.38; 2.39; 2.40; 2.41; 2.42; 2.43; 2.44; 2.45/1; 2.45/2; 2.46; 2.47; 2.48; 2.49; 2.110; 2.111; 2.112; 2.113; 2.114; 2.115; 2.116; 2.117; 2.118; 2.119; 2.120; 2.121; 2.122; 2.123; 2.124; 2.125; 2.126; 2.127; 2.149; 2.150; 2.152; 2.153; 2.154; 2.155; 2.156; 2.157; 2.158; 2.159; 2.160; 2.161; 2.162; 2.163; 2.164; 2.165; 2.166; 2.167; 2.168; 2.169; 2.170; 2.171; 2.172; 2.173; 2.174; 2.175; 2.176; 2.177; 2.178; 2.179; 2.180/1; 2.180/2; 2.181; 2.182; 2.183; 2.184; 2.185; 2.186; 2.187; 2.187; 2.309; 2.310; 2.311; 2.312; 2.313; 2.314; 2.315; 2.316; 2.317; 2.318/1;		
--	--	--	--	--	--

			2.318/2; 2.319; 2.320; 2.321; Szarbków: 301/1; 449/1; 449/2; 450/1; 450/2; 450/3; Umianowice: 10/2; 11; 12/1; 12/2; 16; 17; 1403; 1404; 1405; 1438; 1439; 1447; Uników: 273; 274; 275; 276; 277; 278; 279; 280; 281; 282; 283; 284; 285; 286; 287; 288; 289; 290/1; 290/2; 291/1; 291/2; 292/1; 292/2; 293; 294; 371; 373; 375; 377; 379; 381; 383; 385; 387; 389; 391; 393; 395; 397; 399; 401; 403; 405; 407; 409; 411; 413; 415; 417; 419; 421; 423; 425; 427; 429; 431; 433; 435; 437; 439; 441; 443; 445; 447; 449; 451; 453/1; 453/2; 456; 459; 462/1; 465/4; 465/5; 469; 533/1; 535; 537; 539; 541; 543; 545; 547; 549; 551; 553; 555; 557; 559; 744; 745/1; 746; 749; 757; 758/1; 759; 760; 761; 767; 768; 769; 770; 771; 772; 773; 774;		
--	--	--	--	--	--

		775; 776/1; 776/2; 777; 783; 785; 787; 789; 942; 943; 944; 945; 946; 947; 948; 949; 950; 951; 952; 953; 954; 955; 956; 957; 958; 959; 960; 961; 962; 963; 964; 965; 966; 967; 968; 969; 970; 971; 972; 973; 974; 975; 976; 977; 978; 979; 980; 981; 982; 983; 984; 985; 986; 987; 1003; 1004; 1005; 1006/3; 1007; 1009; 1011/1; 1011/2; 1013; 1015; 1018.		
Działania związane z ochroną czynną				
A2 Koszenie z wywiezieniem biomasy (działanie fakultatywne ¹⁾).	Zabieg koszenia na wysokości 10-15 cm przeprowadzać od środka na zewnątrz powierzchni - pierwszy pokos do 10 czerwca, drugi pokos po 15 września. Minimum 50% rocznie (optymalnie 90% - w tym przypadku z pozostawieniem pasów runi około 10%) w każdym roku na innej powierzchni; dopuszczalny jest drugi pokos w/w powierzchni lub prowadzić użytkowanie zgodnie z wymogami pakietu rolnośrodowiskowego, ukierunkowanego na ochronę siedliska 6410.	Działki ewidencyjne jak wyżej.	Działanie coroczne.	Właściciel lub wykonujący prawa właścicielskie na podstawie zobowiązania podjętego w związku z korzystaniem z programów wsparcia z tytułu obniżenia dochodowości albo na podstawie porozumienia zawartego z organem sprawującym nadzór nad obszarem Natura 2000.
A11 Ograniczenie	Koszenie najsilniej zarośniętych trzciną płatów siedliska dwa pokosy w roku (w	Działki ewidencyjne jak wyżej.	Działanie coroczne.	Właściciel lub wykonujący prawa właścicielskie na podstawie zobowiązania

ekspansji trzciny, z wywiezieniem biomasy (działanie fakultatywne ¹).	okresie maj/czerwiec i wrzesień /październik); dwukrotnie na tych samych powierzchniach, do czasu zlikwidowania gatunku lub osiągnięcia zwarcia nie przekraczającego 20% lub prowadzić użytkowanie zgodnie z wymogami pakietu rolnośrodowiskowego, ukierunkowanego na ochronę siedliska 6410.			podjętego w związku z korzystaniem z programów wsparcia z tytułu obniżenia dochodowości albo na podstawie porozumienia zawartego z organem sprawującym nadzór nad obszarem Natura 2000.
A3 Wycinanie drzew i krzewów z wywiezieniem biomasy (działanie fakultatywne ¹).	Wycinka pomiędzy 16 października a końcem lutego przy lub poniżej szyi korzeniowej. Dopuszcza się pozostawienie pojedynczych rozproszonych drzew i krzewów (w tym kęp), jednak nie więcej niż 10% powierzchni działki.	Działki ewidencyjne jak wyżej.	Działanie coroczne do czasu odsłonięcia powierzchni.	Właściciel lub wykonujący prawa właścicielskie na podstawie porozumienia zawartego z organem sprawującym nadzór nad obszarem Natura 2000.
A4 Wypas (działanie fakultatywne ¹).	Wypas od 15 lipca do 15 października zwierzętami gospodarskimi – prowadzony zamiast drugiego pokosu, spaszanie powierzchni obsadą do 0,36 i obciążeniem do 4 DJP/ha/rok. Po zakończeniu wypasu wykosić niedojady. Dopuszcza się wypas po drugim koszeniu oraz wypas całoroczny, na całej działce ale nie częściej niż raz na 3 lata lub prowadzić użytkowanie zgodnie z wymogami pakietu rolnośrodowiskowego, ukierunkowanego na ochronę siedliska 6410.	Działki ewidencyjne jak wyżej.	Działanie coroczne.	Właściciel lub wykonujący prawa właścicielskie na podstawie zobowiązania podjętego w związku z korzystaniem z programów wsparcia z tytułu obniżenia dochodowości albo na podstawie porozumienia zawartego z organem sprawującym nadzór nad obszarem Natura 2000.
Działania związane z monitoringiem stanu przedmiotów ochrony oraz monitoringu realizacji celów działań ochronnych				
C1 Ocena stanu zachowania	Zgodnie z obowiązującą metodyką.	Punkty monitoringu zostaną wyznaczone w trakcie pierwszego	W 3 i 7 roku od wejścia w życie	Sprawujący nadzór nad obszarem Natura 2000.

	przedmiotów ochrony.		monitoringu po ogólnej lustracji siedlisk gatunku w obszarze Natura 2000.	zarządzenia.	
4038 <i>Lycaena helle</i> Czerwończyk fioletek <i>W przypadku pokrywania się siedliska gatunku z arealem innych przedmiotów ochrony wykonywać działania dla tego gatunku.</i>	Działania związane z utrzymaniem lub modyfikacją metod gospodarowania				
	B2 Zachowanie siedliska gatunku stanowiącego przedmiot ochrony (działanie obligatoryjne ¹⁾).	Ekstensywne użytkowanie kośne, kośno-pastwiskowe, pastwiskowe.	Brzeście: 156/1; 159/1; 161/1; 162/1; 168/1; 171/1; 173/1; 175/1; 177/1; 178; 180; 278; 279; 280; 281; 282; 283; 284; 285; 286; 290; 291; 292; 293; 294; 295; 296; 297; 298; 299; 287/1; 333/1; 336/1; 339/1; 342/1; 345/1; 348/1; 351/3; 351/4; 352/1; 356/1; Podłęże: 344; 346; 348; 352; 354; 350/2; Zakrzów: 81; 83; 84; 85; 86; 87; 103; 104; Młodzawy Duże: 440; 441; 442; 443; 445; 446/1; 446/2; 447/1; 447/2; 448; 449/1; 449/2; 450/1; 450/2; Zakrzów: 580; 581; 582; 612; 614; 617; 621; 622; 623; 624; 625; 626; 627; 628; 629; 630; Umianowice: 10/2;	Działanie coroczne.	Właściciel lub wykonujący prawa właścicielskie.

			<p>11; 12/1; 12/2; 14/2; 14/3; 16; 17; 19; 20; 21; 1513; Kopernia: 1393; 1421; 1422; 1423; 1424; 1425; 1426; 1427; 1428; 1429; 1430; 1431; 1432; 1433; 1434; 1435; 1436; 1437; 1438; 1439; 1440; 1441; 1442; 1443; 1444; 1445; 1446; 1447; 1448; 1449; 1450; 1451; 1452; 1453; 1454; 1455; 1456; 1457; 1458; 1459; 1460; 1461; 1462; 1463; 1464; 1465/1; 1465/2; 1466; 1467; 1468 Michałów: 1; 13; 14; 15; 16; 17; 18; 19; 20; 21; 22/1; 22/2; 22/3; 23; 24; 25; 26; 27; 40; 41; 42; 43; 44; 45; 46; 47; 48; 49; 50; 51; 52; 53; 54; 55; 90; 91; 92; 93; 94; 95; 96; 97; 98/1; 98/2; 99/1; 99/2; 99/3; 102; 103; 104; 105; 106; 107; 108; 109; 110; 111; 112; Pińczów M. - Obwód 11: 257; 258; 259; Skrzypiów: 1; 2; 3; 4; 5; 6; 16; 17/1; 17/2;</p>		
--	--	--	--	--	--

			18; 265; 266; 287; 288; 289/2; 289/3; 289/4; 290; 322; 323; 326; 328; 329; 330; 331; 332; 333/1; 333/2; 334/2; 335; 336; 337; 662; 663/1; 663/2; Niegosławice: 16/1; 16/2; 16/3; 17/1; 18/2; 18/3; 19; 20; 21; 27; 28; 29; 30; 31; 32; 33; 34; 40/1; 40/2; 40/3; 41; 42; 43; 44; 45; 46; 47; 48; 49; 51/1; 54/1; 55/1; 56/1; 57/1; 58/2; 58/4; 58/5; 59/1; 60/1; 61/1; 62/1; 63/1; 64/1; 65/1; 66/1; 67/1; 68/1; 69/1; 70/1; 71/1; 72/1; 73/1; 74/1; 75/1; 76/1; 77/1; 78/1; 79/1; 80/1; 81/1; 82/1; 83/1; 84/1; 85/1; 86/1; 87/1; 88/1; 89/1; 90/1; 142/2; 142/7; 144; 233; 234; 235; 236; 237; 238; 239; 240/1; 240/2; 241; 242; 243; 244; 245; 246; 247; 248; 249; 250; 251; 253; 254; 280; 281; 282; 313; 314; 315; 316; 317; 321/1; 322; 323; 324; 325; 640/1; 900 Krzyżanowice Dolne: 122; 123/1; 125;		
--	--	--	--	--	--

		127/1; 128; 131/1; 132; 134/1; 135; 138; 141; 148; 152; 156; 164; 192/1; 193/1; 194/1; 195/1; 196/1; 197/1; 199/1; 200/1.		
Działania związane z ochroną czynną				
A2 Koszenie z wywiezieniem biomasy (działanie fakultatywne ¹⁾).	Zabieg koszenia w terminie od 15 września do 30 października (z zastrzeżeniem eliminacji trzciny) przeprowadzać ręcznie lub lekkim sprzętem od środka na zewnątrz powierzchni, minimum 50% rocznie (optymalnie 90% - w tym przypadku z pozostawieniem pasów runi ok. 10%) w każdym roku na innej powierzchni; koszenie na wysokości 10-15 cm lub prowadzić użytkowanie zgodnie z wymogami pakietu rolnośrodowiskowego, ukierunkowanego na ochronę siedliska 6410.	Działki ewidencyjne jak wyżej.	Działanie coroczne.	Właściciel lub wykonujący prawa właścicielskie na podstawie zobowiązania podjętego w związku z korzystaniem z programów wsparcia z tytułu obniżenia dochodowości albo na podstawie porozumienia zawartego z organem sprawującym nadzór nad obszarem Natura 2000.
A11 Ograniczenie ekspansji trzciny, z wywiezieniem biomasy (działanie fakultatywne ¹⁾).	Koszenie najsilniej zarośniętych trzciną płatów siedliska dwa pokosy w roku (w okresie maj/czerwiec i wrzesień /październik); dwukrotnie na tych samych powierzchniach, do czasu zlikwidowania gatunku lub osiągnięcia zwarcia nie przekraczającego 20% lub prowadzić użytkowanie zgodnie z wymogami pakietu rolnośrodowiskowego, ukierunkowanego na ochronę siedliska 6410.	Działki ewidencyjne jak wyżej.	Działanie coroczne.	Właściciel lub wykonujący prawa właścicielskie na podstawie zobowiązania podjętego w związku z korzystaniem z programów wsparcia z tytułu obniżenia dochodowości albo na podstawie porozumienia zawartego z organem sprawującym nadzór nad obszarem Natura 2000.
A3 Wycinanie drzew	Wycinka pomiędzy 16 października a końcem lutego; przy lub poniżej szyi	Działki ewidencyjne jak wyżej.	Działanie coroczne do	Właściciel lub wykonujący prawa właścicielskie na podstawie porozumienia

	i krzewów z wywiezieniem biomasy (działanie fakultatywne ¹).	korzeniowej. Dopuszcza się pozostawienie pojedynczych rozproszonych drzew i krzewów (w tym kęp), jednak nie więcej niż 10% powierzchni działki.		czasu odsłonięcia powierzchni.	zawartego z organem sprawującym nadzór nad obszarem Natura 2000.
	A4 Wypas (działanie fakultatywne ¹).	Wypas zwierzętami gospodarskimi w terminie od 1 maja do 15 października – wskazane owce, kozy obsada do 0,36 i obciążenie do 4 DJP/ha/rok; na ok. 30% powierzchni danej działki rocznie, rotacyjnie, na innych powierzchniach niż zabieg koszenie/ścinanie z wywiezieniem biomasy (w danym roku) lub prowadzić użytkowanie zgodnie z wymogami pakietu rolnośrodowiskowego, ukierunkowanego na ochronę siedliska 6410.	Działki ewidencyjne jak wyżej.	Działanie coroczne.	Właściciel lub wykonujący prawa właścicielskie na podstawie zobowiązania podjętego w związku z korzystaniem z programów wsparcia z tytułu obniżenia dochodowości albo na podstawie porozumienia zawartego z organem sprawującym nadzór nad obszarem Natura 2000.
Działania związane z monitoringiem stanu przedmiotów ochrony oraz monitoringu realizacji celów działań ochronnych					
	C1 Ocena stanu zachowania przedmiotów ochrony.	Zgodnie z obowiązującą metodyką.	Punkty monitoringu zostaną wyznaczone w trakcie pierwszego monitoringu po ogólnej lustracji siedlisk gatunku w obszarze Natura 2000.	W 3 i 7 roku od wejścia w życie zarządzenia.	Sprawujący nadzór nad obszarem Natura 2000.
Działania dla wszystkich przedmiotów ochrony					
Wszystkie przedmioty ochrony	B6 Podniesienie świadomości ekologicznej mieszkańców.	Prelekcje specjalistów, spotkania warsztatowe dotyczące obszarów Natura 2000 – metod gospodarowania na nich, działań ochronnych, programów wsparcia wraz z przeprowadzeniem ankiet badających poziom znajomości zagadnień związanych z siecią Natura 2000.	W obszarze Natura 2000 lub w jego najbliższym sąsiedztwie, w uzasadnionych przypadkach w miejscach dalej	W trakcie obowiązywania zarządzenia.	Sprawujący nadzór nad obszarem Natura 2000.

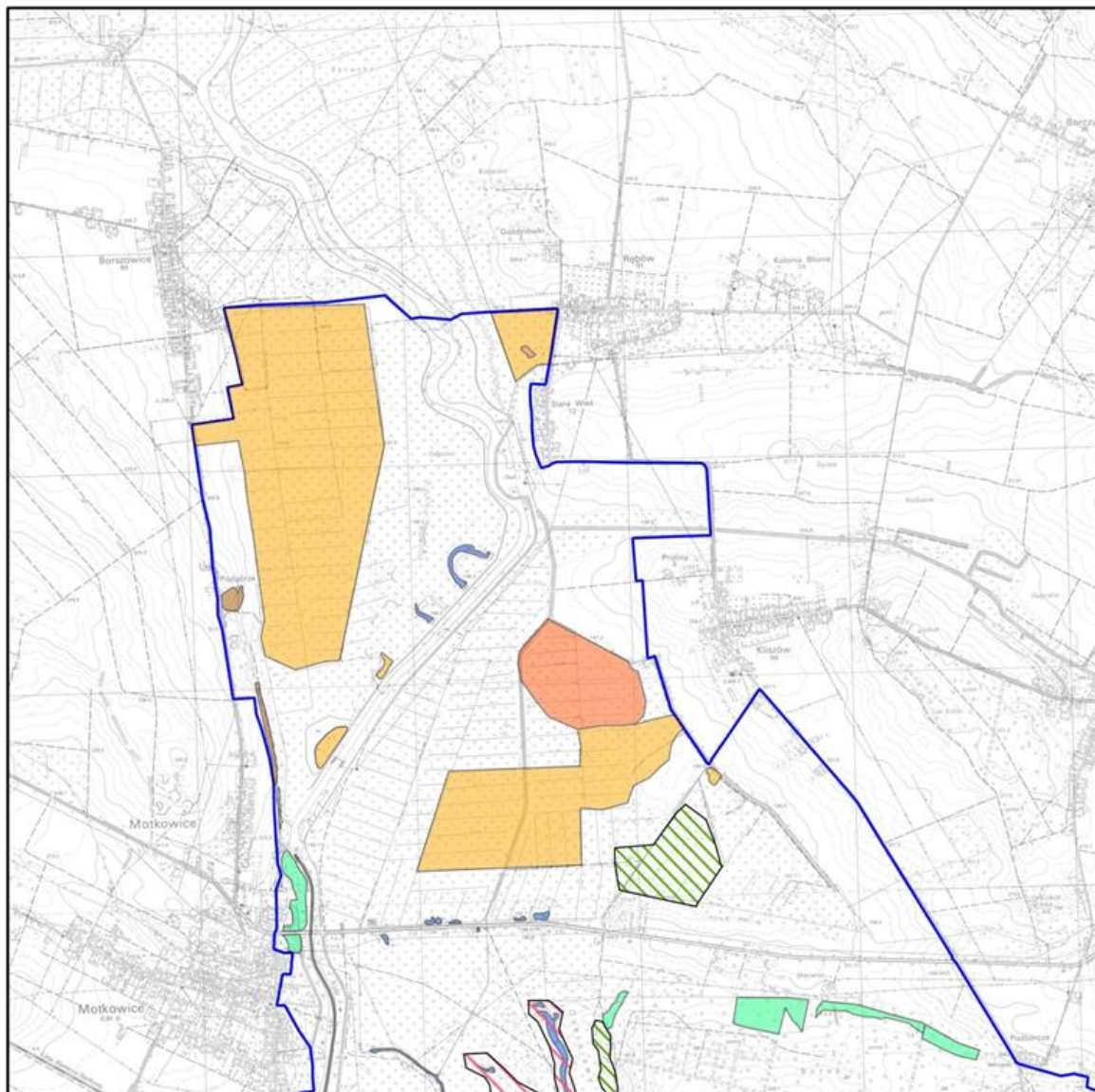
		Zorganizowanie spotkań dla co najmniej 100 osób.	położonych.		
--	--	--	-------------	--	--

1) Podział na działania fakultatywne i obligatoryjne dotyczy tylko gruntów wchodzących w skład gospodarstw rolnych.


W przypadku stwierdzenia w obszarze Natura 2000 występowania przedmiotu ochrony na działkach nie wskazanych w planie zadań ochronnych, po wykonaniu ekspertyzy przyrodniczej można realizować działania ochronne zgodne z niniejszym zarządzeniem właściwe dla stwierdzonego siedliska lub gatunku.

W obrębie działek ewidencyjnych wskazanych w zarządzeniu ekspert przyrodniczy może wydzielić odrębne działki siedliskowe, na których realizowane będą różne działania dla poszczególnych przedmiotów ochrony.

Działki ewidencyjne oraz pododdziały leśne określające teren realizacji wskazano na podstawie danych katastralnych uzyskanych z Agencji Restrukturyzacji i Modernizacji Rolnictwa (luty 2010 r.) oraz Leśnej Mapy Numerycznej (Nadleśnictwo Pińczów 2013 r.).



Mapa do załącznika nr 5
Lokalizacja obszarów wdrażania działań ochronnych dla przedmiotów
ochrony na obszarze Natura 2000 Ostoja Nidziańska PLH260003

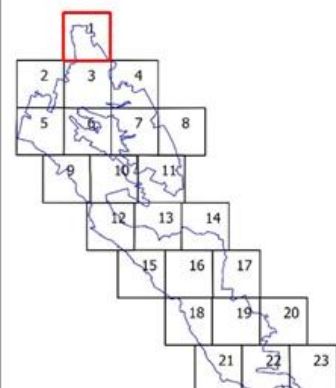


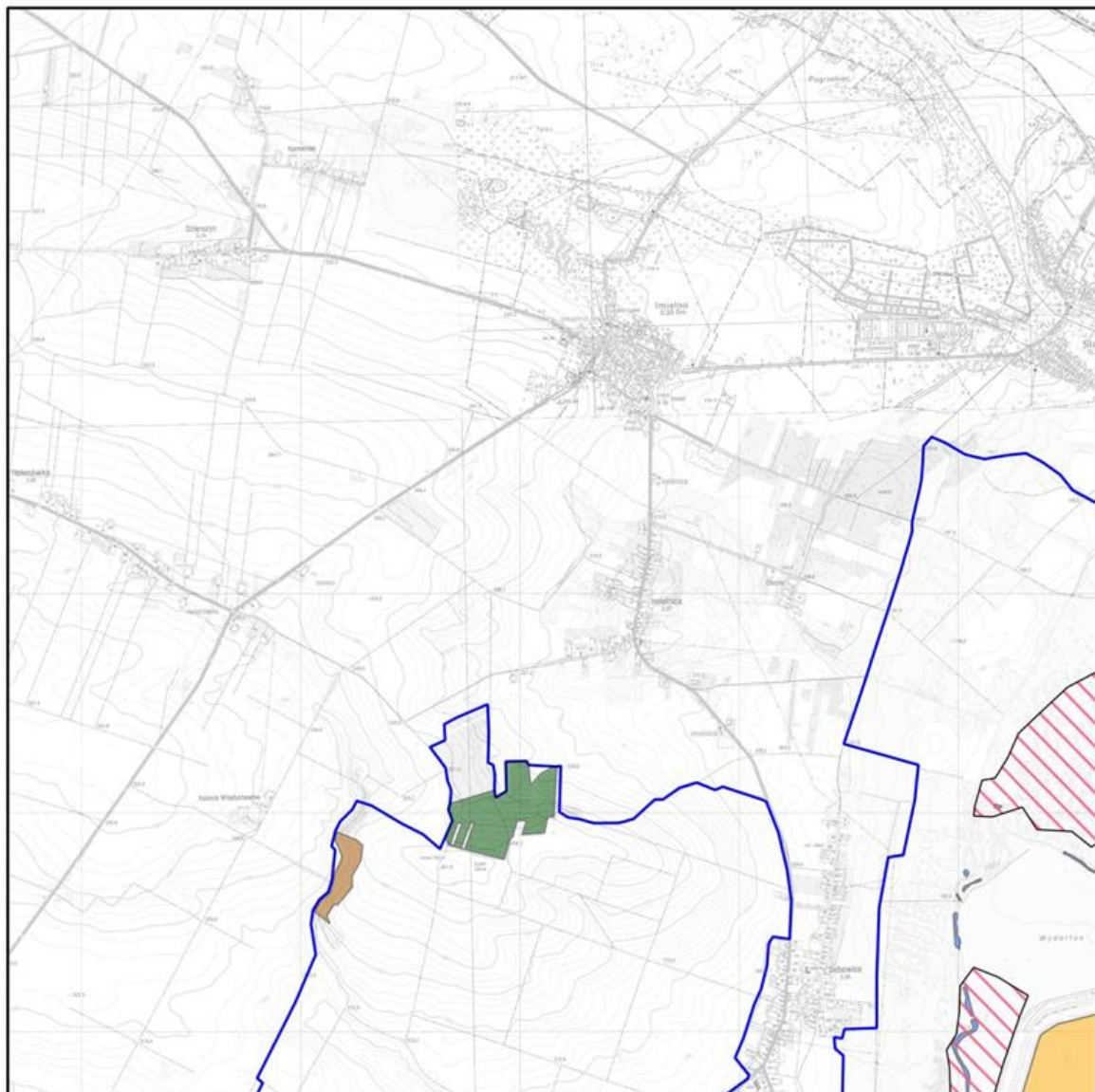
Arkusz 1

granica obszaru Natura 2000


działania ochronne dla przedmiotów ochrony o kodach:

- | | | | | |
|------|------|------|------|------|
| 1014 | 4087 | 1166 | 3260 | 7230 |
| 1902 | 2249 | 1188 | 6210 | 8310 |
| 1903 | 4038 | 1340 | 6410 | 9170 |
| 2249 | 6177 | 3150 | 6430 | 91E0 |
| | | | 6510 | |









Mapa do załącznika nr 5
Lokalizacja obszarów wdrażania działań ochronnych dla przedmiotów
ochrony na obszarze Natura 2000 Ostoja Nidziańska PLH260003

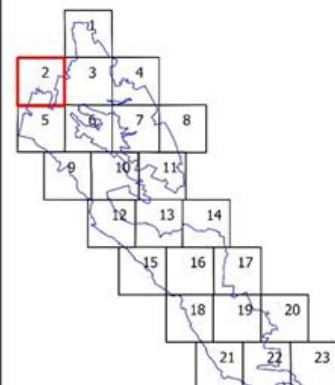


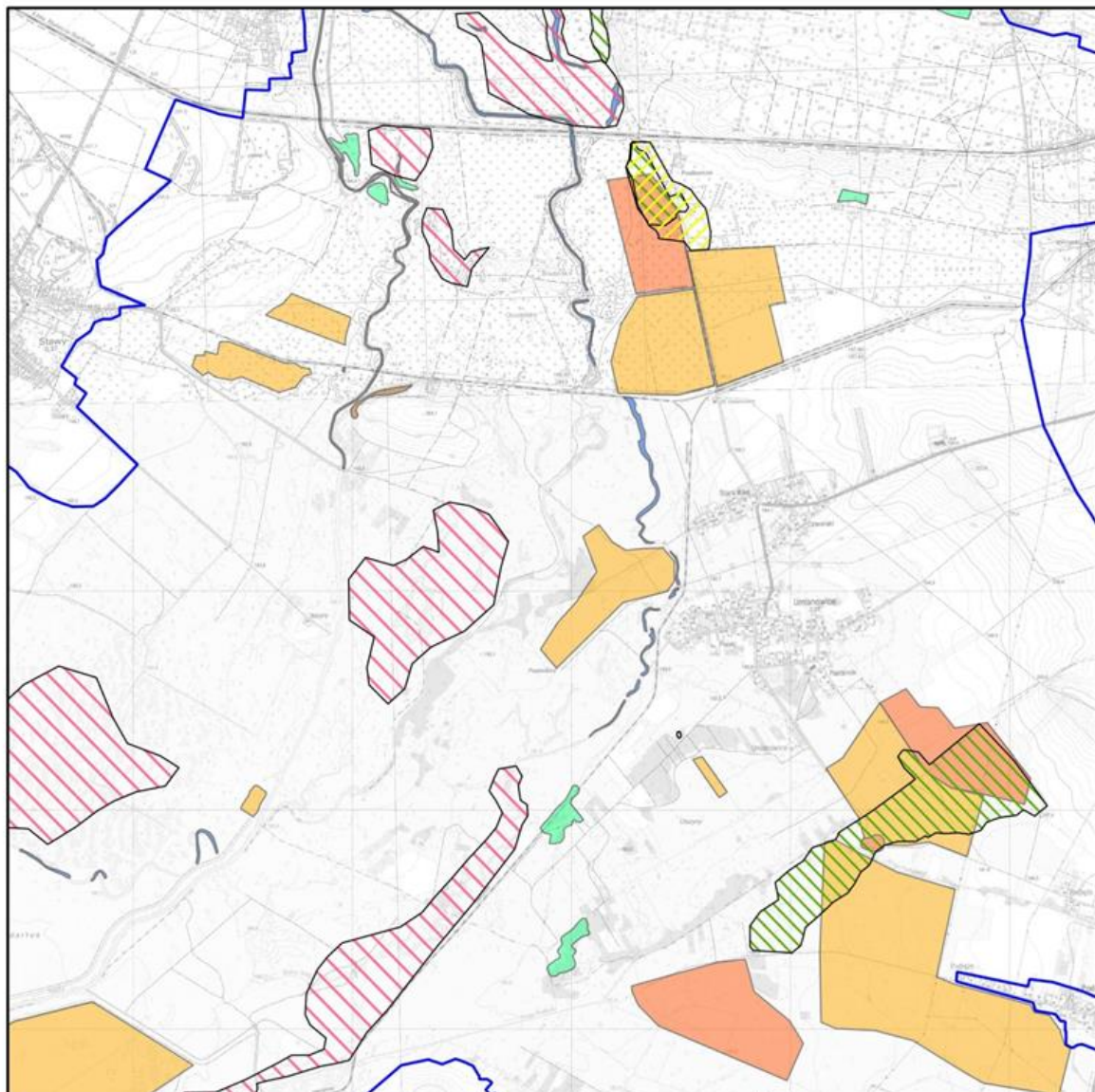
Arkusz 2

 granica obszaru Natura 2000


działania ochronne dla przedmiotów ochrony o kodach:

- | | | | | |
|--|--|--|--|--|
|  1014 |  4087 |  1166 |  3260 |  7230 |
|  1902 |  2249 |  1188 |  6210 |  8310 |
|  1903 |  4038 |  1340 |  6410 |  9170 |
|  2249 |  6177 |  3150 |  6430 |  91E0 |
| | | |  6510 | |





Mapa do załącznika nr 5
Lokalizacja obszarów wdrażania działań ochronnych dla przedmiotów
ochrony na obszarze Natura 2000 Ostoja Nidziańska PLH260003

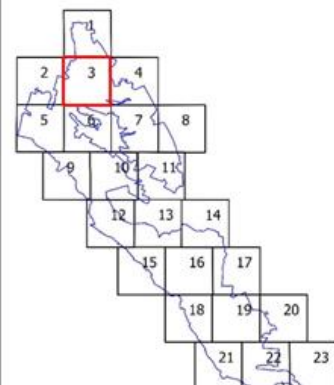


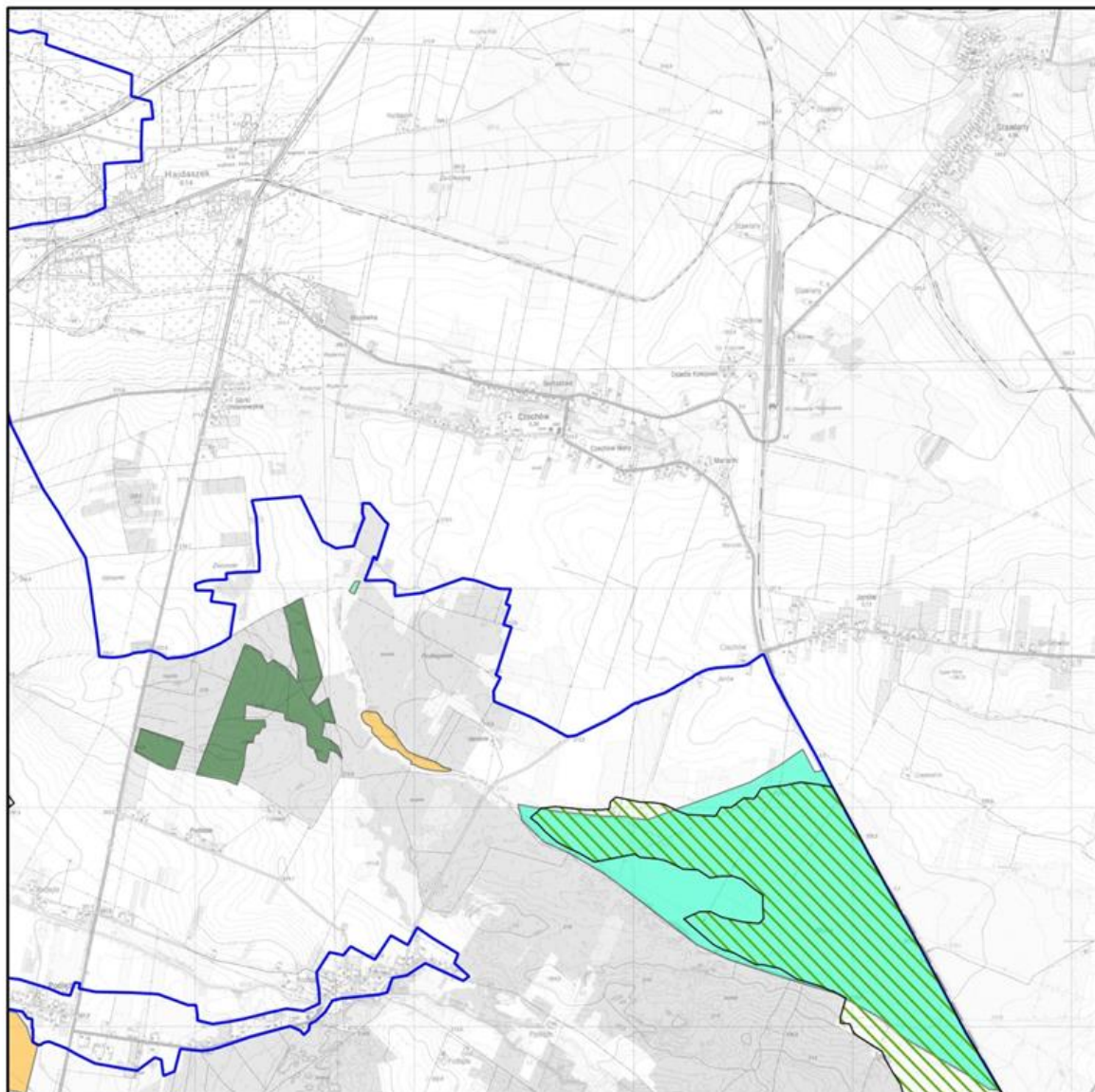
Arkusz 3

granica obszaru Natura 2000


działania ochronne dla przedmiotów ochrony o kodach:

- | | | | | |
|------|------|------|------|------|
| 1014 | 4087 | 1166 | 3260 | 7230 |
| 1902 | 2249 | 1188 | 6210 | 8310 |
| 1903 | 4038 | 1340 | 6410 | 9170 |
| 2249 | 6177 | 3150 | 6430 | 91E0 |
| | | | 6510 | |





Mapa do załącznika nr 5
Lokalizacja obszarów wdrażania działań ochronnych dla przedmiotów
ochrony na obszarze Natura 2000 Ostoja Nidziańska PLH260003

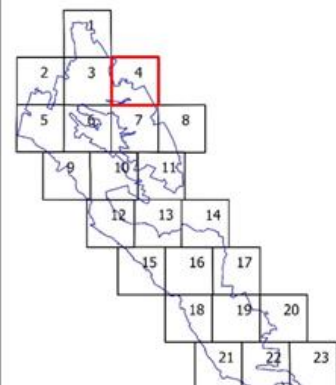


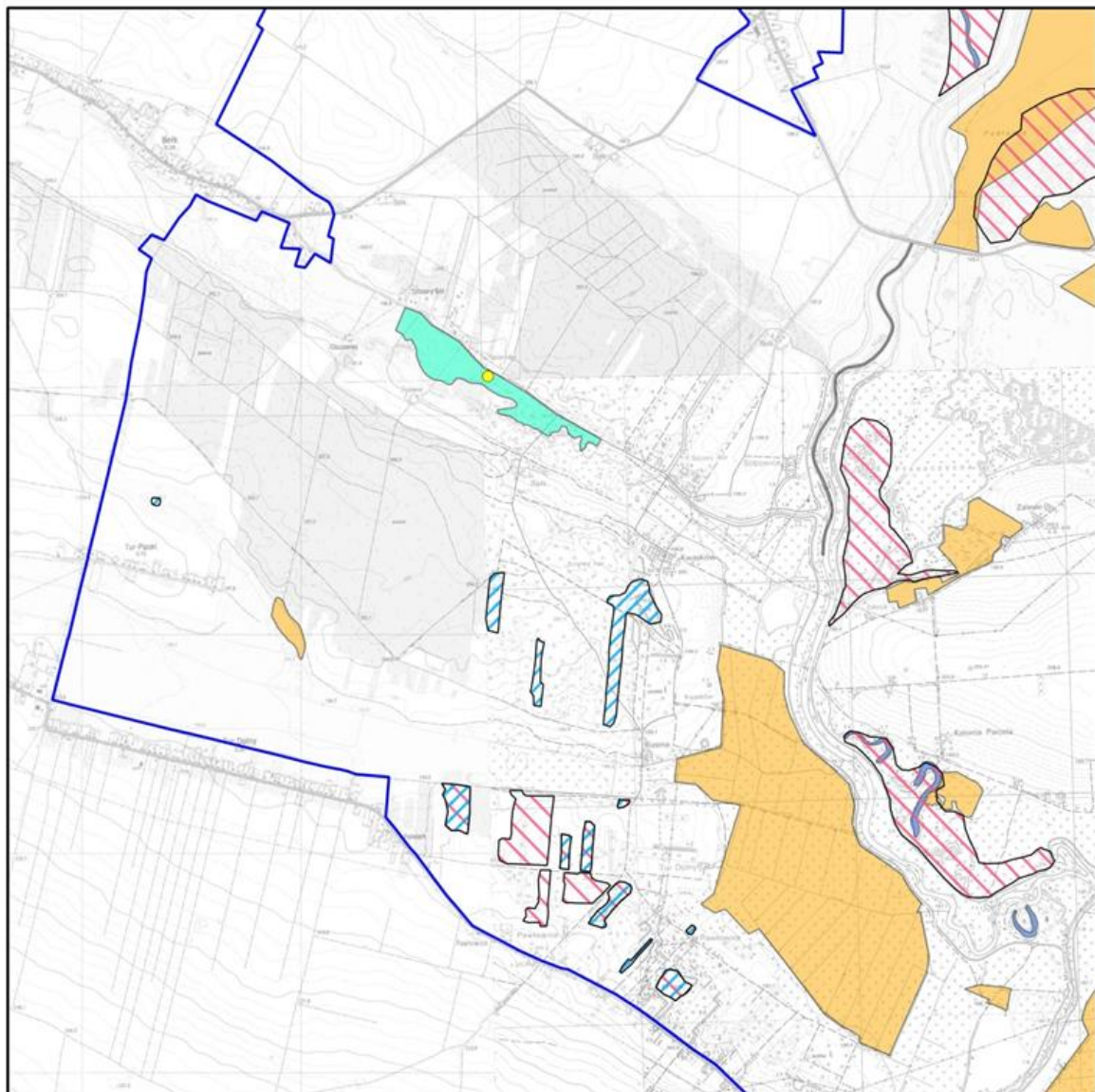
Arkusze 4

granica obszaru Natura 2000

działania ochronne dla przedmiotów ochrony o kodach:

- | | | | | |
|------|------|------|------|------|
| 1014 | 4087 | 1166 | 3260 | 7230 |
| 1902 | 2249 | 1188 | 6210 | 8310 |
| 1903 | 4038 | 1340 | 6410 | 9170 |
| 2249 | 6177 | 3150 | 6430 | 91E0 |
| | | | 6510 | |

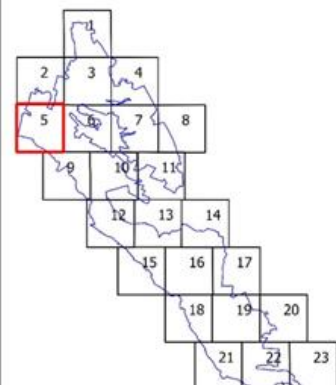




Mapa do załącznika nr 5
Lokalizacja obszarów wdrażania działań ochronnych dla przedmiotów
ochrony na obszarze Natura 2000 Ostoja Nidziańska PLH260003



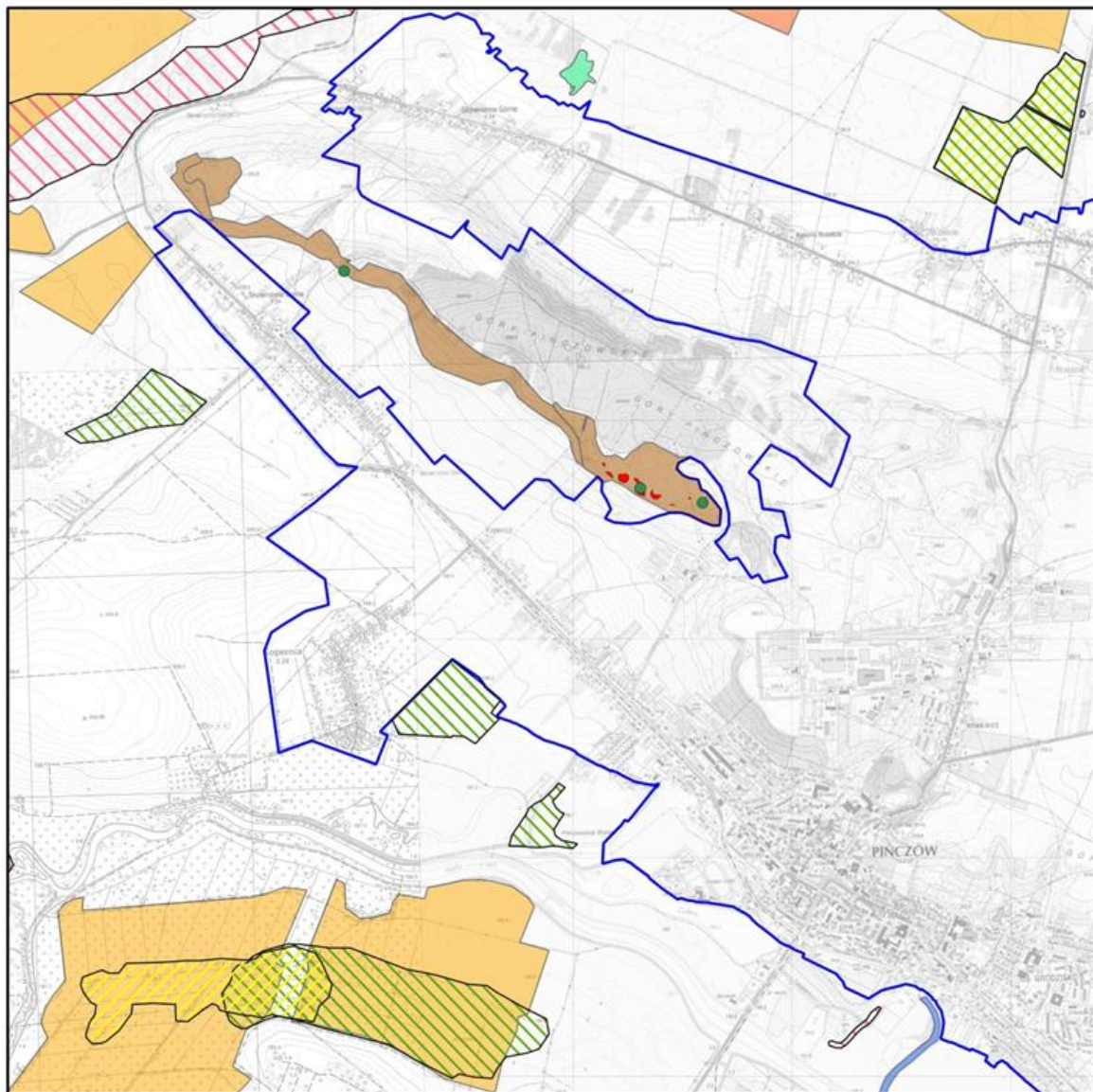
Arkusze 5



□ granica obszaru Natura 2000

działania ochronne dla przedmiotów ochrony o kodach:

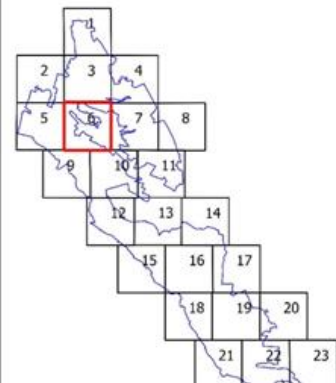
- | | | | | |
|--------|--------|--------|--------|--------|
| ● 1014 | ● 4087 | ▨ 1166 | ■ 3260 | ■ 7230 |
| ● 1902 | ● 2249 | ▨ 1188 | ■ 6210 | ■ 8310 |
| ● 1903 | ▨ 4038 | ▨ 1340 | ■ 6410 | ■ 9170 |
| ● 2249 | ▨ 6177 | ■ 3150 | ■ 6430 | ■ 91E0 |
| | | | ■ 6510 | |



Mapa do załącznika nr 5
Lokalizacja obszarów wdrażania działań ochronnych dla przedmiotów
ochrony na obszarze Natura 2000 Ostoja Nidziańska PLH260003



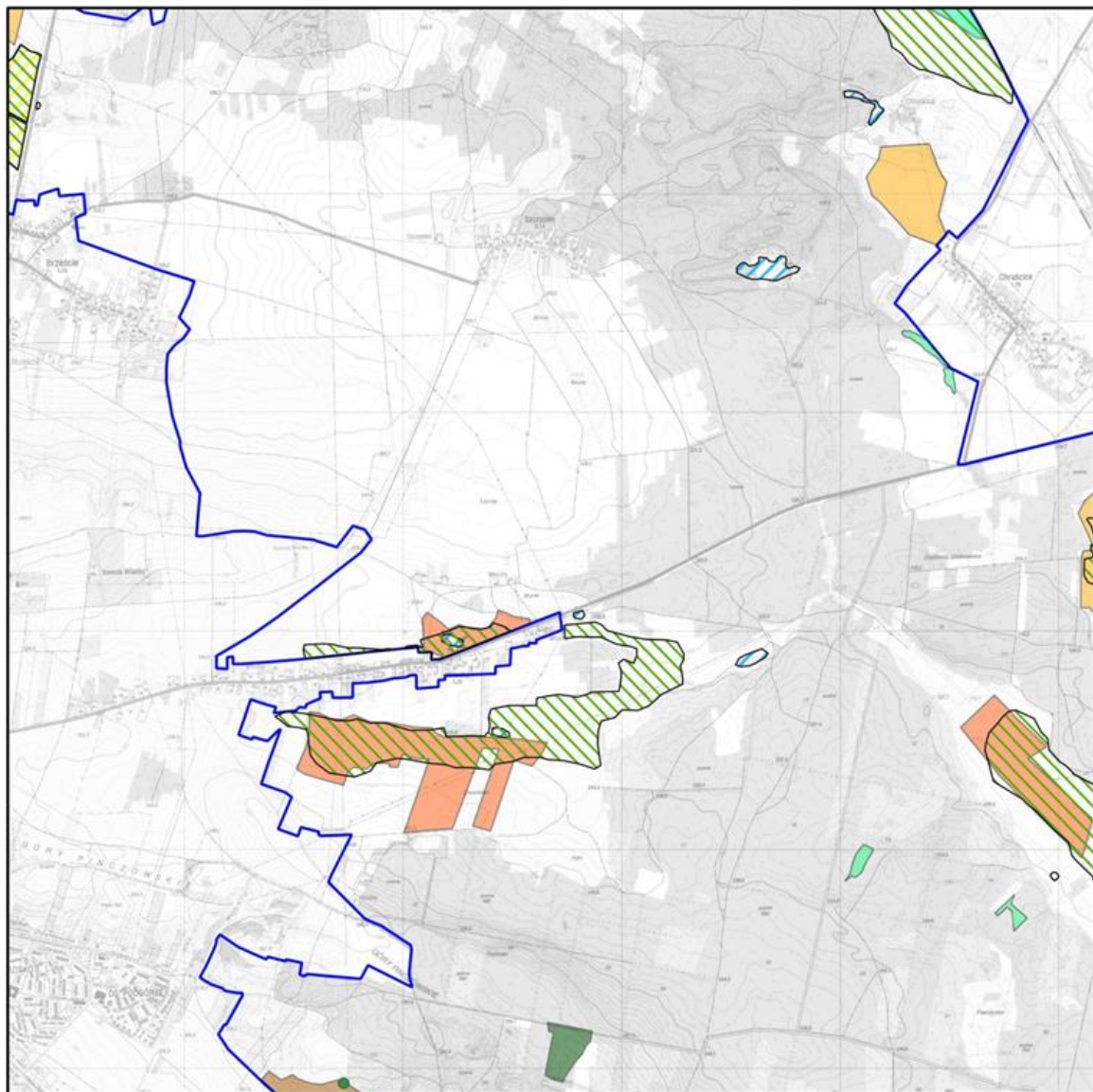
Arkusze 6




□ granica obszaru Natura 2000

działania ochronne dla przedmiotów ochrony o kodach:

- | | | | | |
|--------|--------|--------|--------|--------|
| ● 1014 | ● 4087 | ▨ 1166 | ■ 3260 | ■ 7230 |
| ● 1902 | ● 2249 | ▨ 1188 | ■ 6210 | ■ 8310 |
| ● 1903 | ▨ 4038 | ■ 1340 | ■ 6410 | ■ 9170 |
| ● 2249 | ▨ 6177 | ■ 3150 | ■ 6430 | ■ 91E0 |
| | | | ■ 6510 | |



Mapa do załącznika nr 5
Lokalizacja obszarów wdrażania działań ochronnych dla przedmiotów
ochrony na obszarze Natura 2000 Ostoja Nidziańska PLH260003

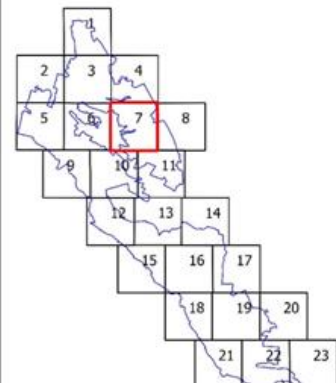


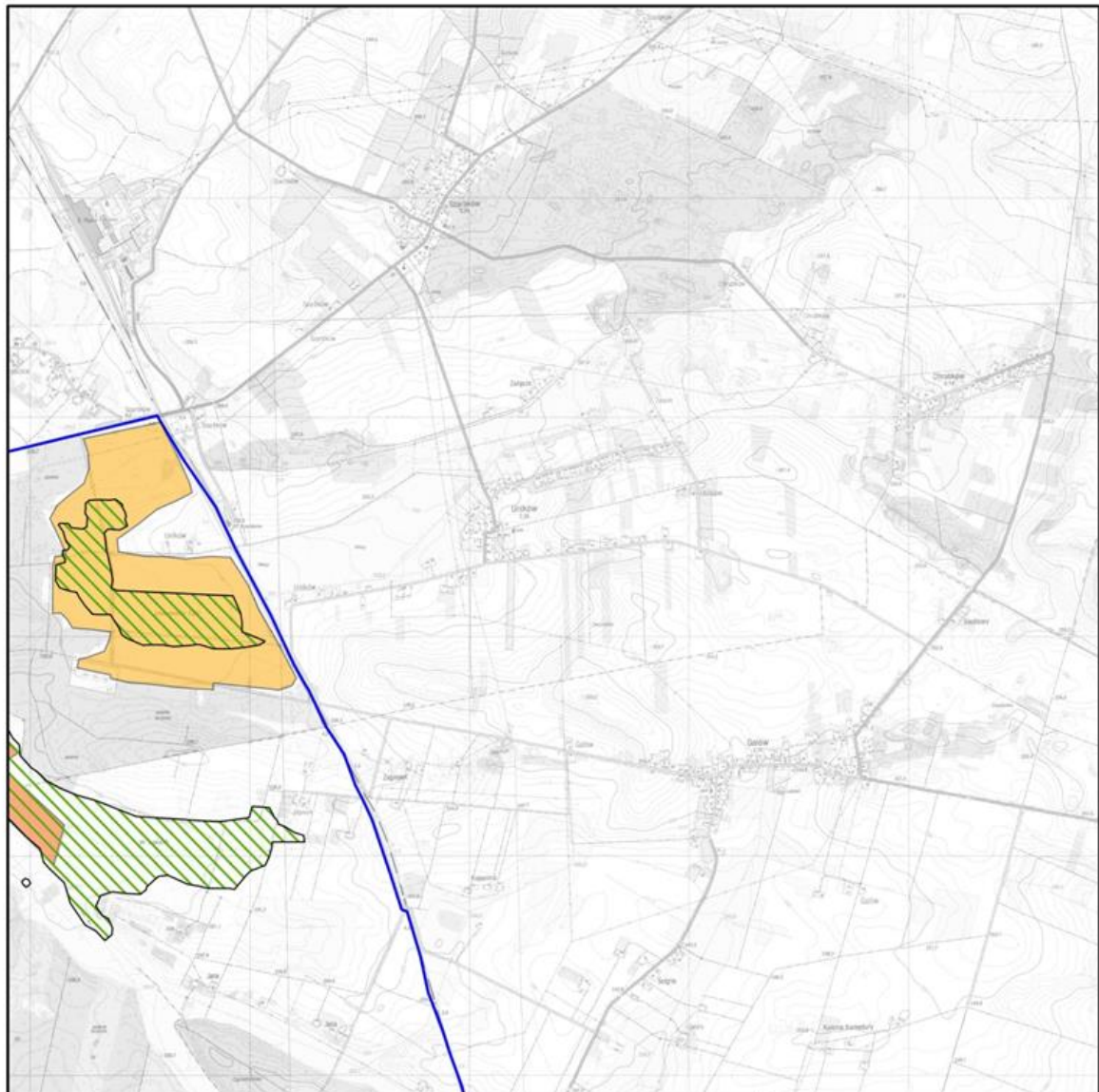
Arkusz 7

granica obszaru Natura 2000


działania ochronne dla przedmiotów ochrony o kodach:

- | | | | | |
|------|------|------|------|------|
| 1014 | 4087 | 1166 | 3260 | 7230 |
| 1902 | 2249 | 1188 | 6210 | 8310 |
| 1903 | 4038 | 1340 | 6410 | 9170 |
| 2249 | 6177 | 3150 | 6430 | 91E0 |
| | | | 6510 | |





Mapa do załącznika nr 5
Lokalizacja obszarów wdrażania działań ochronnych dla przedmiotów
ochrony na obszarze Natura 2000 Ostoja Nidziańska PLH260003

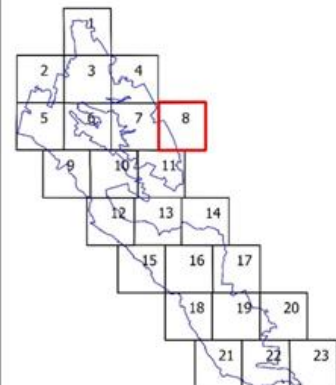


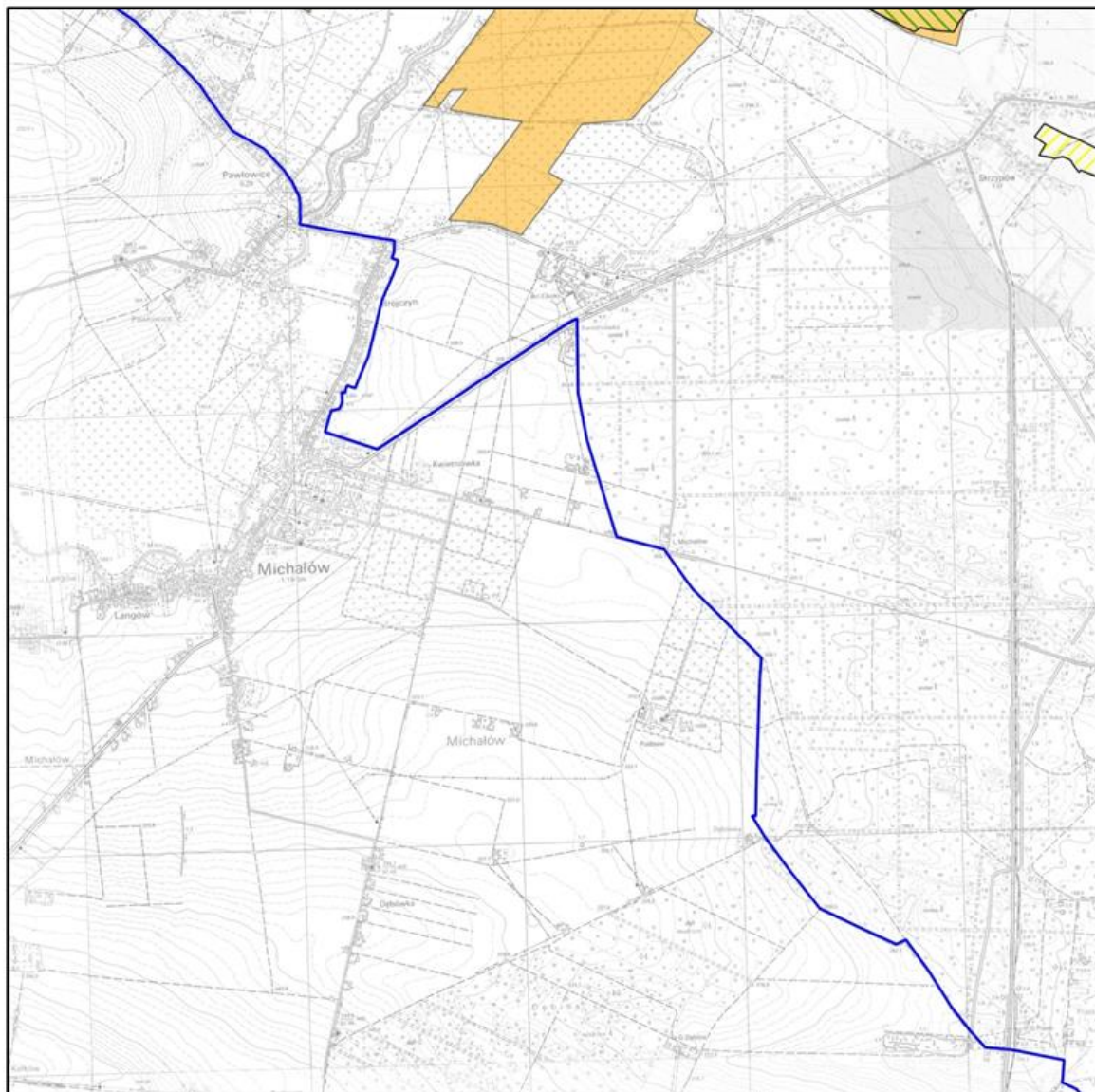
Arkusze 8

granica obszaru Natura 2000


działania ochronne dla przedmiotów ochrony o kodach:

- | | | | | |
|------|------|------|------|------|
| 1014 | 4087 | 1166 | 3260 | 7230 |
| 1902 | 2249 | 1188 | 6210 | 8310 |
| 1903 | 4038 | 1340 | 6410 | 9170 |
| 2249 | 6177 | 3150 | 6430 | 91E0 |
| | | | 6510 | |







Mapa do załącznika nr 5
Lokalizacja obszarów wdrażania działań ochronnych dla przedmiotów
ochrony na obszarze Natura 2000 Ostoja Nidziańska PLH260003

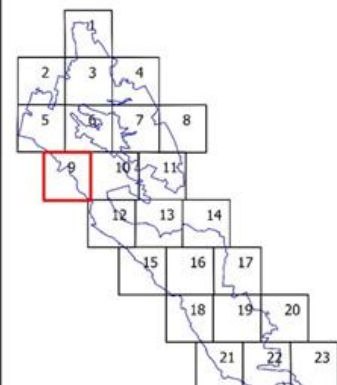


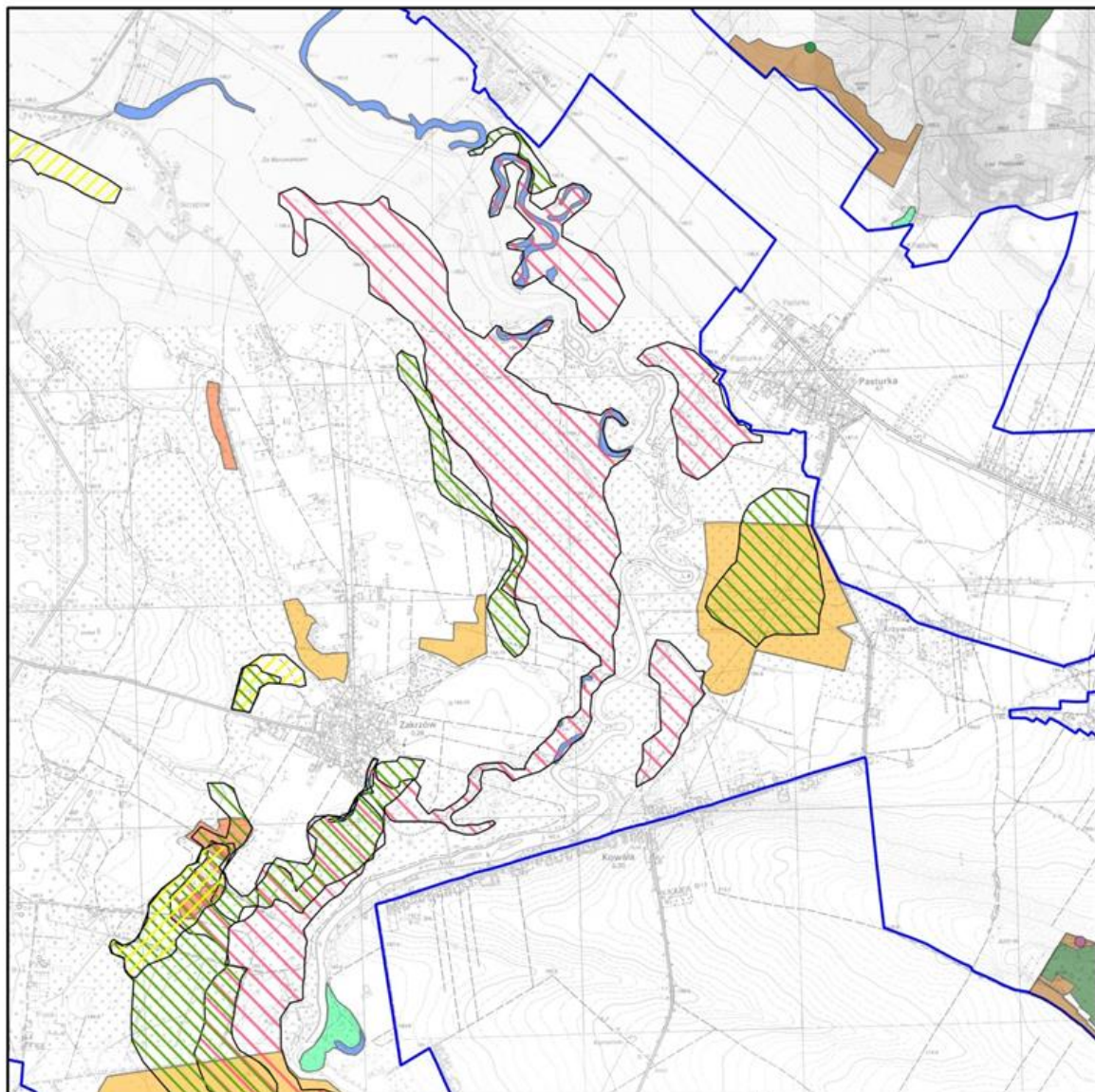
Arkusz 9

 granica obszaru Natura 2000

działania ochronne dla przedmiotów ochrony o kodach:

- | | | | | |
|--|--|--|--|--|
|  1014 |  4087 |  1166 |  3260 |  7230 |
|  1902 |  2249 |  1188 |  6210 |  8310 |
|  1903 |  4038 |  1340 |  6410 |  9170 |
|  2249 |  6177 |  3150 |  6430 |  91E0 |
| | | |  6510 | |





Mapa do załącznika nr 5
Lokalizacja obszarów wdrażania działań ochronnych dla przedmiotów
ochrony na obszarze Natura 2000 Ostoja Nidziańska PLH260003

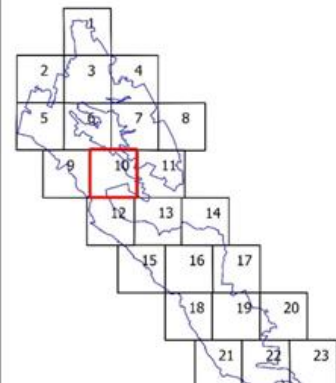


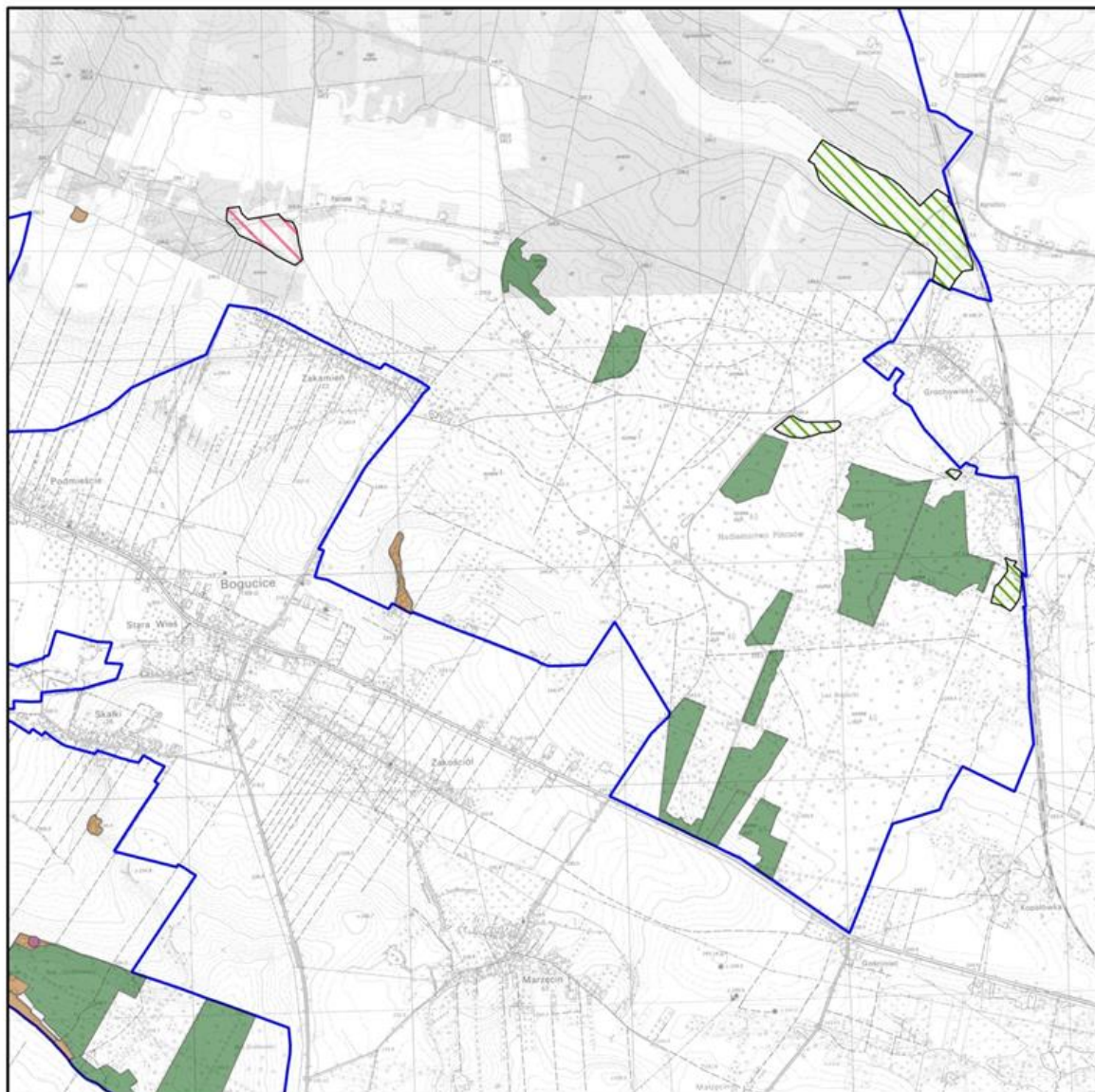
Arkusze 10

granica obszaru Natura 2000

działania ochronne dla przedmiotów ochrony o kodach:

- | | | | | |
|------|------|------|------|------|
| 1014 | 4087 | 1166 | 3260 | 7230 |
| 1902 | 2249 | 1188 | 6210 | 8310 |
| 1903 | 4038 | 1340 | 6410 | 9170 |
| 2249 | 6177 | 3150 | 6430 | 91E0 |
| | | | 6510 | |





Mapa do załącznika nr 5
Lokalizacja obszarów wdrażania działań ochronnych dla przedmiotów
ochrony na obszarze Natura 2000 Ostoja Nidziańska PLH260003

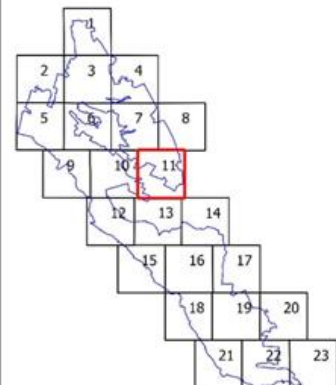


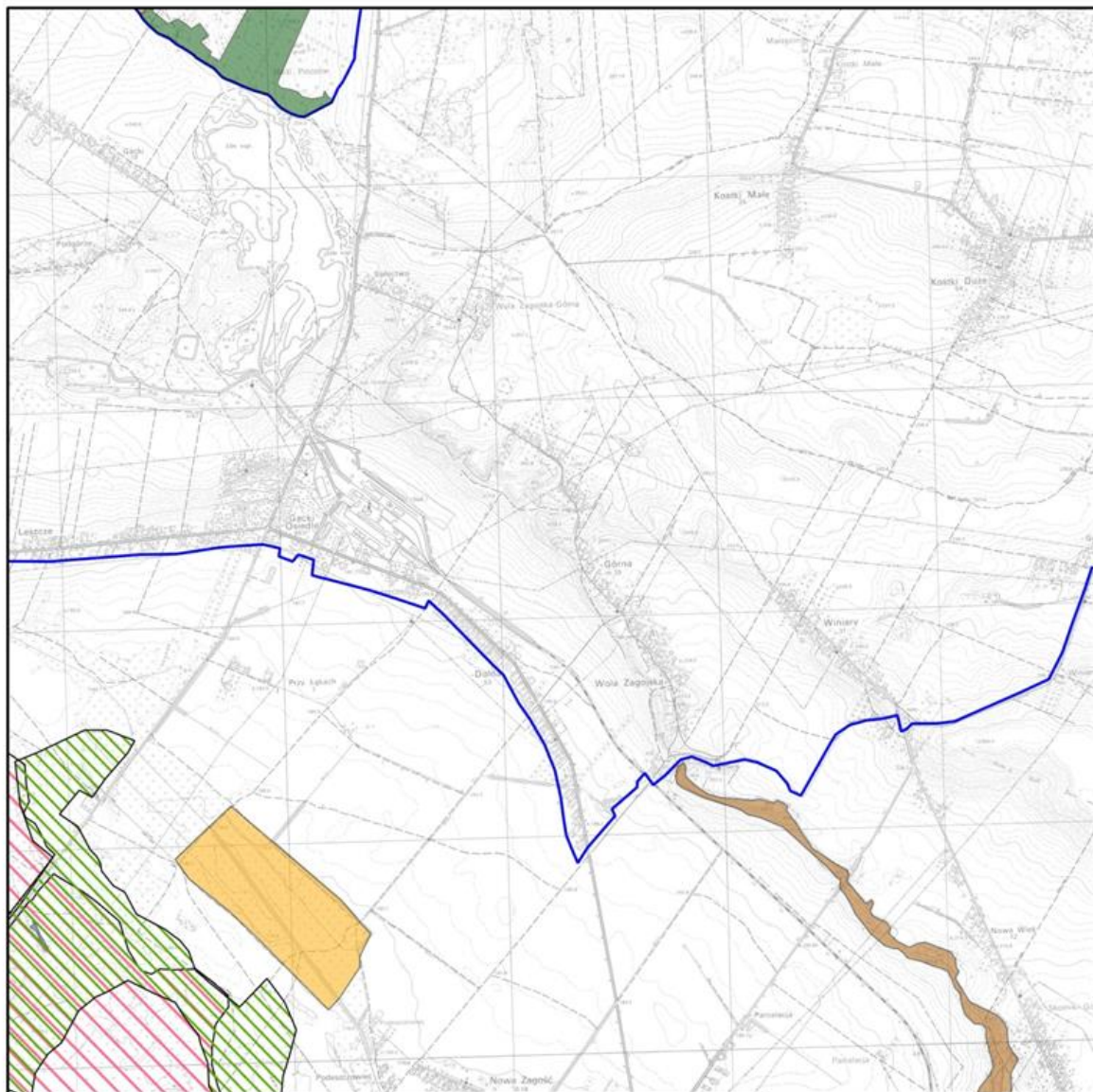
Arkusze 11

□ granica obszaru Natura 2000


działania ochronne dla przedmiotów ochrony o kodach:

- | | | | | |
|--------|--------|--------|--------|--------|
| ● 1014 | ● 4087 | ▨ 1166 | ■ 3260 | ■ 7230 |
| ● 1902 | ● 2249 | ▨ 1188 | ■ 6210 | ■ 8310 |
| ● 1903 | ▨ 4038 | ■ 1340 | ■ 6410 | ■ 9170 |
| ● 2249 | ▨ 6177 | ■ 3150 | ■ 6430 | ■ 91E0 |
| | | | ■ 6510 | |





Mapa do załącznika nr 5
Lokalizacja obszarów wdrażania działań ochronnych dla przedmiotów
ochrony na obszarze Natura 2000 Ostoja Nidziańska PLH260003

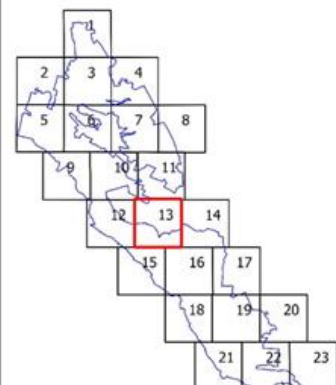


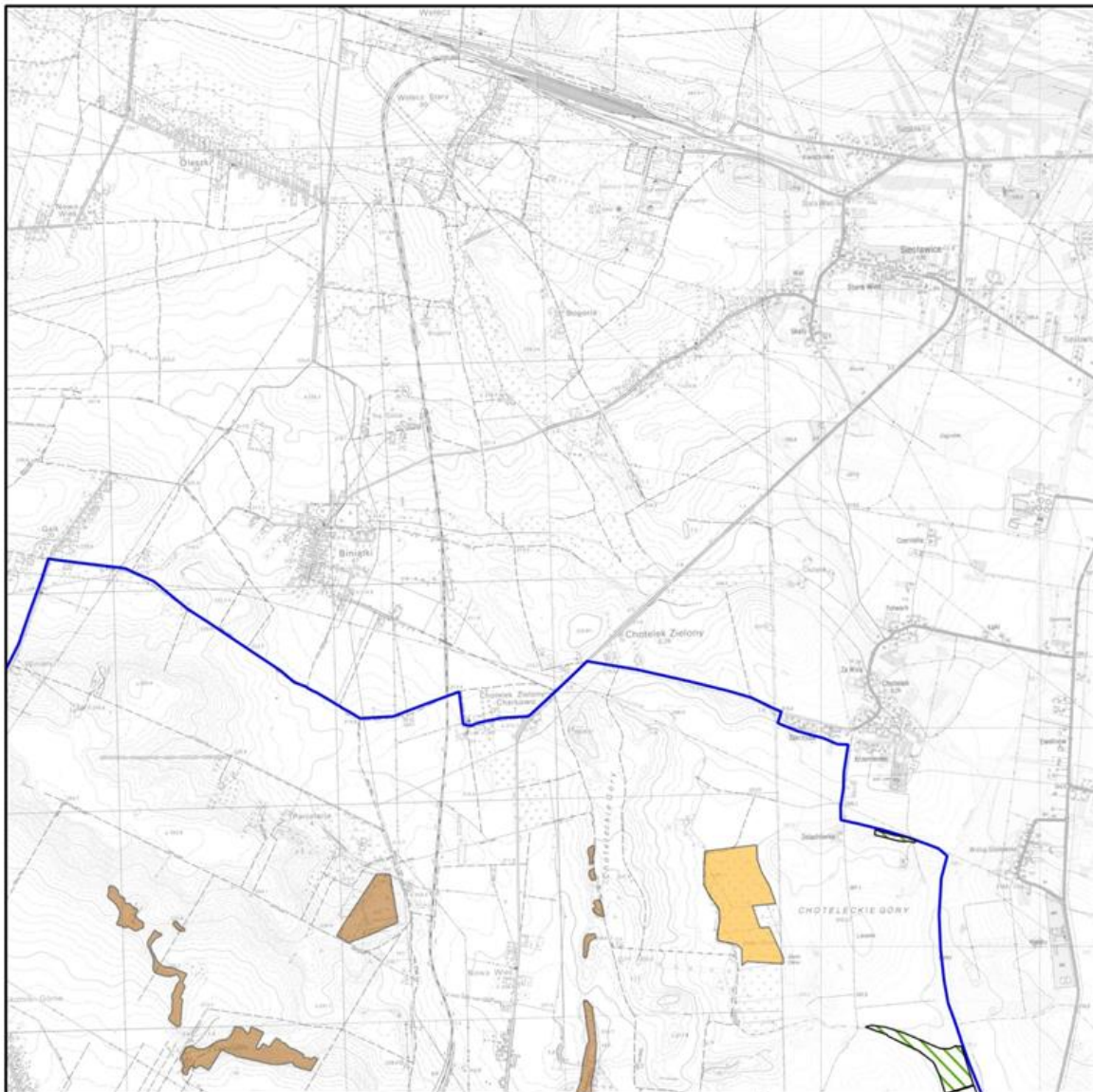
Arkusze 13

granica obszaru Natura 2000

działania ochronne dla przedmiotów ochrony o kodach:

- | | | | | |
|------|------|------|------|------|
| 1014 | 4087 | 1166 | 3260 | 7230 |
| 1902 | 2249 | 1188 | 6210 | 8310 |
| 1903 | 4038 | 1340 | 6410 | 9170 |
| 2249 | 6177 | 3150 | 6430 | 91E0 |
| | | | 6510 | |





Mapa do załącznika nr 5
Lokalizacja obszarów wdrażania działań ochronnych dla przedmiotów
ochrony na obszarze Natura 2000 Ostoja Nidziańska PLH260003

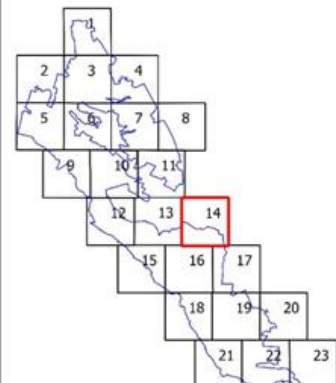


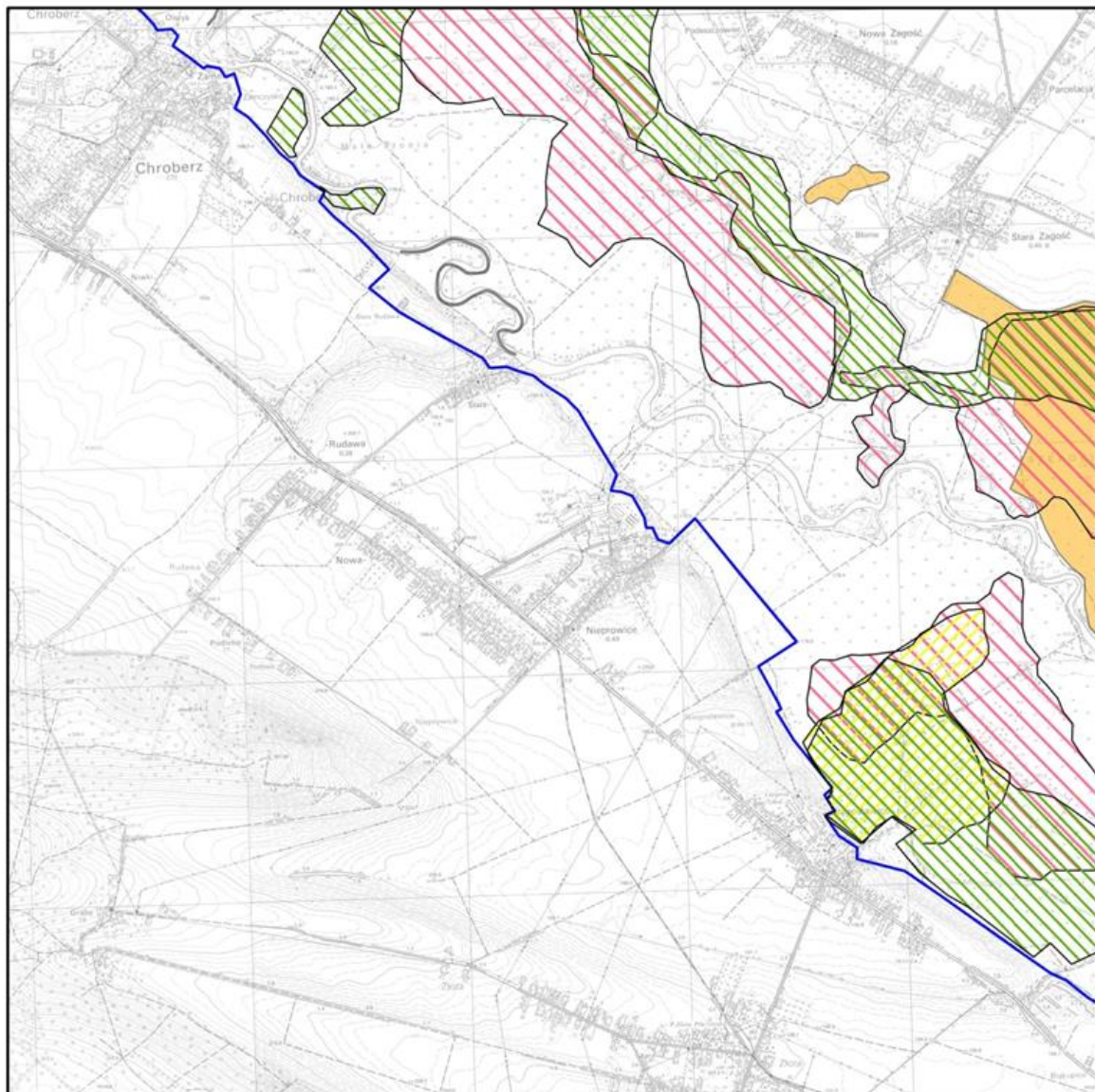
Arkusze 14

granica obszaru Natura 2000


działania ochronne dla przedmiotów ochrony o kodach:

- | | | | | |
|------|------|------|------|------|
| 1014 | 4087 | 1166 | 3260 | 7230 |
| 1902 | 2249 | 1188 | 6210 | 8310 |
| 1903 | 4038 | 1340 | 6410 | 9170 |
| 2249 | 6177 | 3150 | 6430 | 91E0 |
| | | | 6510 | |





Mapa do załącznika nr 5
Lokalizacja obszarów wdrażania działań ochronnych dla przedmiotów
ochrony na obszarze Natura 2000 Ostoja Nidziańska PLH260003

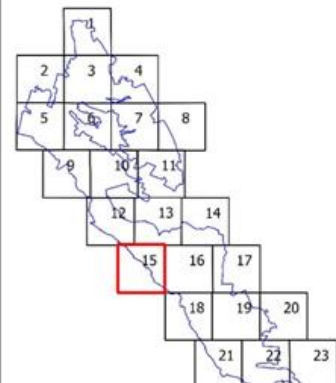


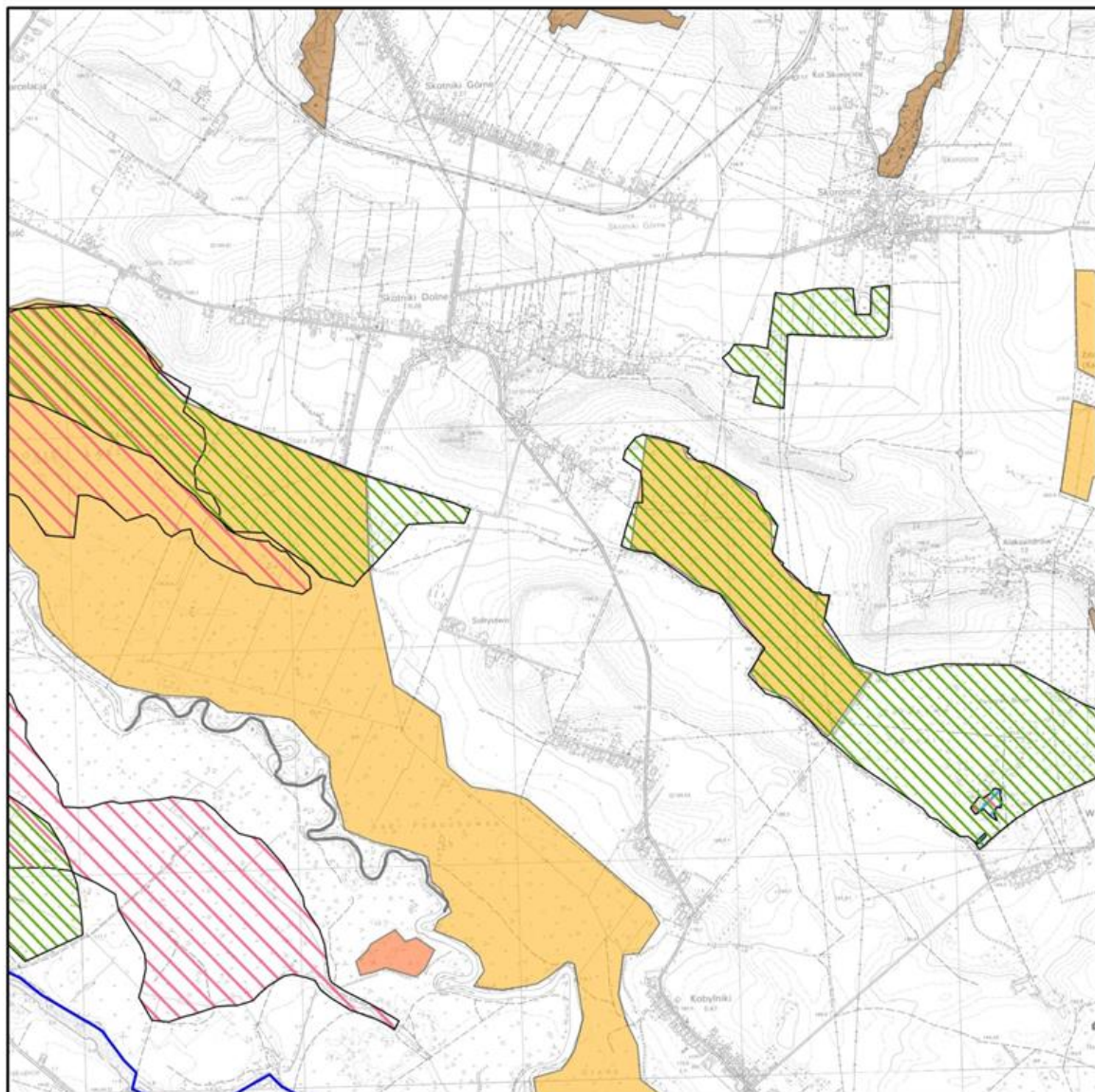
Arkusz 15

granica obszaru Natura 2000


działania ochronne dla przedmiotów ochrony o kodach:

- | | | | | |
|------|------|------|------|------|
| 1014 | 4087 | 1166 | 3260 | 7230 |
| 1902 | 2249 | 1188 | 6210 | 8310 |
| 1903 | 4038 | 1340 | 6410 | 9170 |
| 2249 | 6177 | 3150 | 6430 | 91E0 |
| | | | 6510 | |





Mapa do załącznika nr 5
 Lokalizacja obszarów wdrażania działań ochronnych dla przedmiotów
 ochrony na obszarze Natura 2000 Ostoja Nidziańska PLH260003

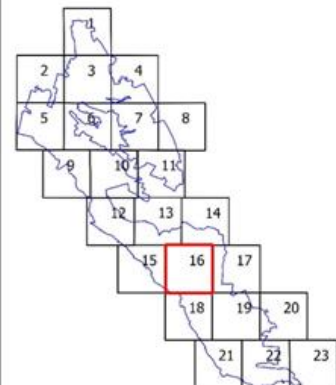


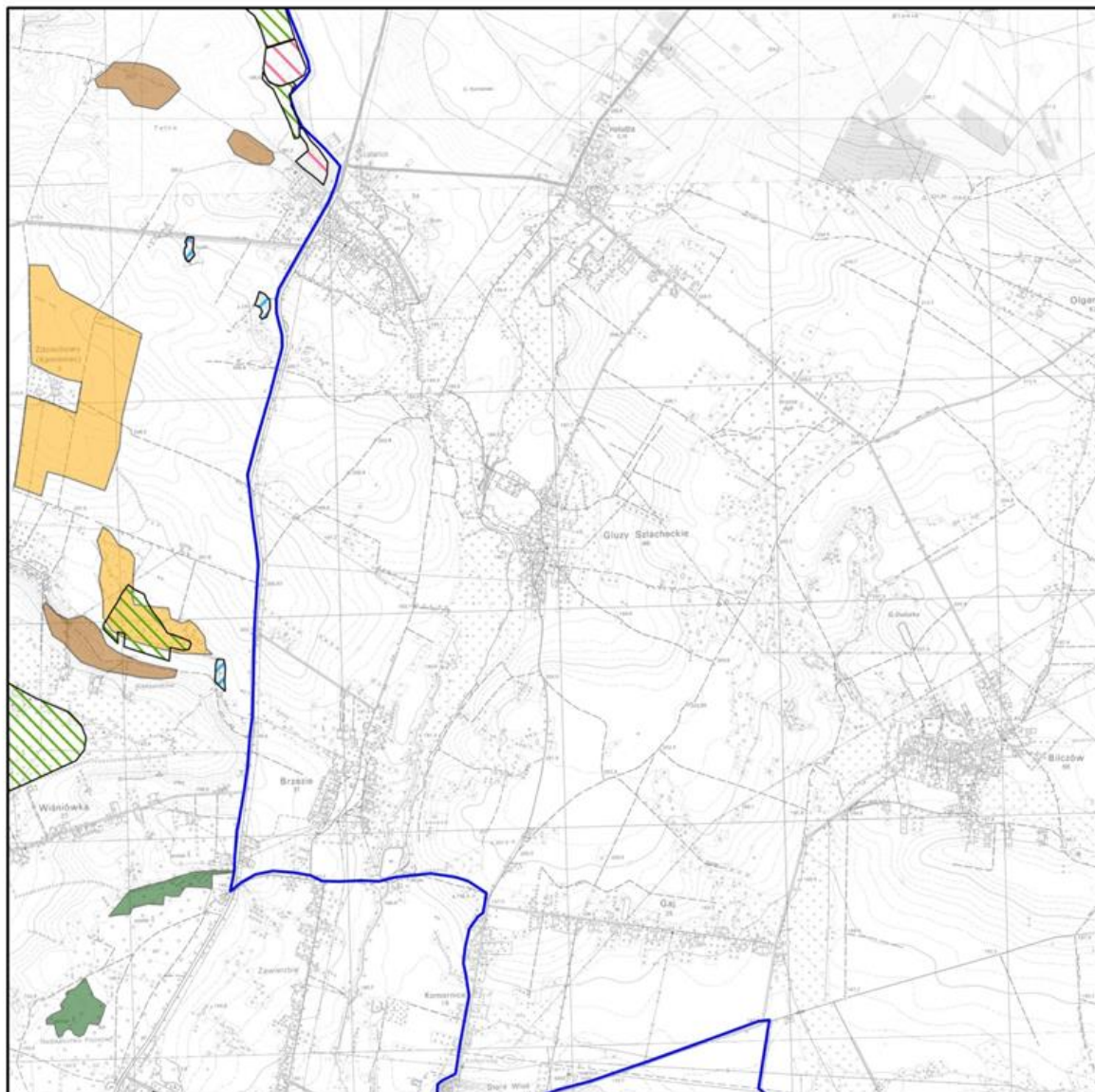
Arkusze 16

granica obszaru Natura 2000

działania ochronne dla przedmiotów ochrony o kodach:

- | | | | | |
|------|------|------|------|------|
| 1014 | 4087 | 1166 | 3260 | 7230 |
| 1902 | 2249 | 1188 | 6210 | 8310 |
| 1903 | 4038 | 1340 | 6410 | 9170 |
| 2249 | 6177 | 3150 | 6430 | 91E0 |
| | | | 6510 | |





Mapa do załącznika nr 5
Lokalizacja obszarów wdrażania działań ochronnych dla przedmiotów
ochrony na obszarze Natura 2000 Ostoja Nidziańska PLH260003

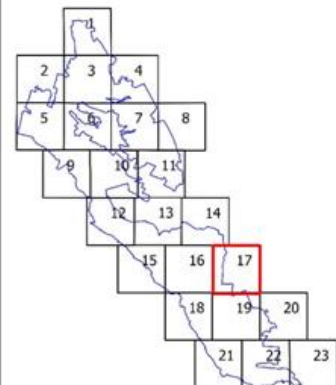


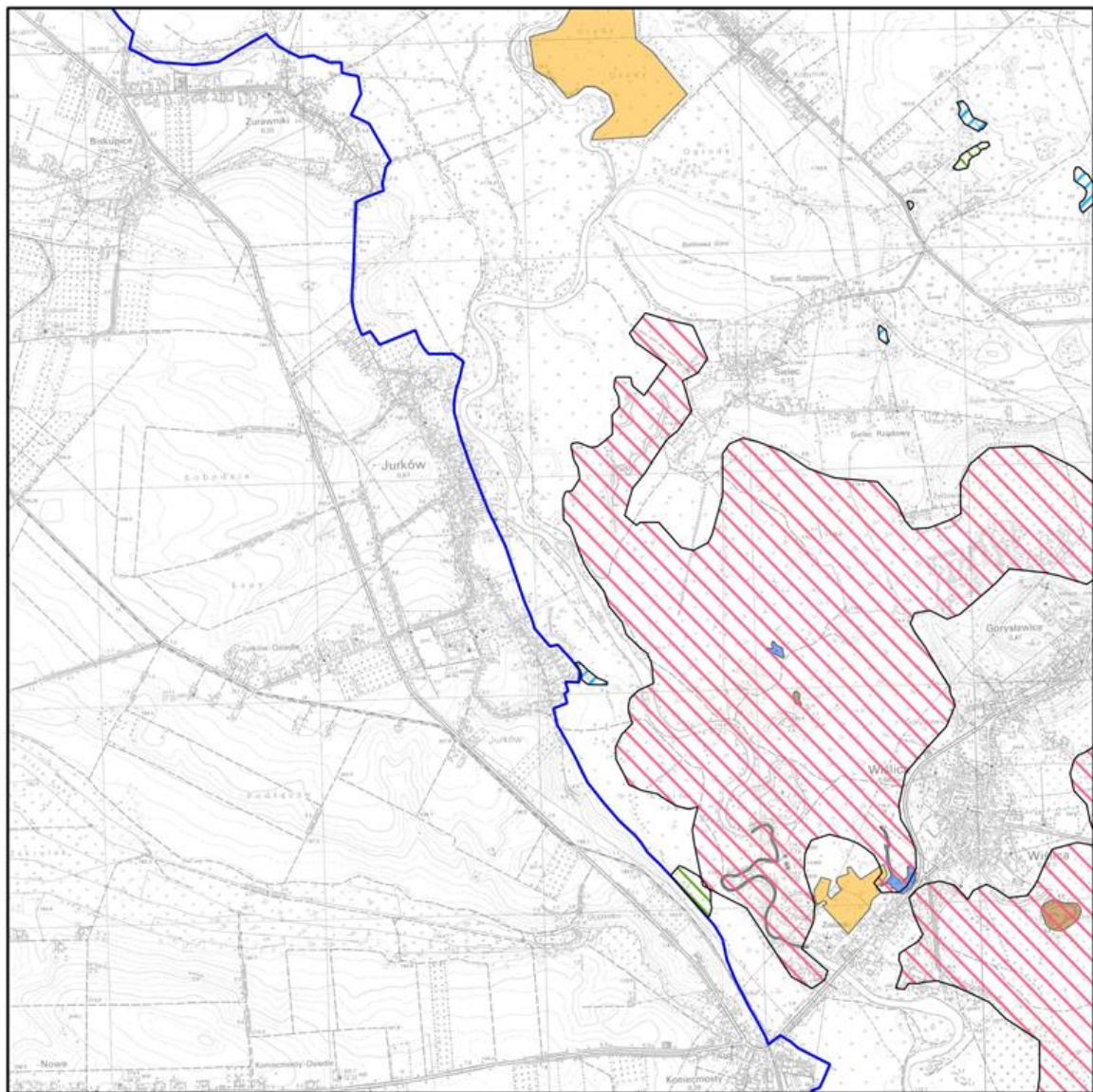
Arkusze 17

granica obszaru Natura 2000

działania ochronne dla przedmiotów ochrony o kodach:

- | | | | | |
|------|------|------|------|------|
| 1014 | 4087 | 1166 | 3260 | 7230 |
| 1902 | 2249 | 1188 | 6210 | 8310 |
| 1903 | 4038 | 1340 | 6410 | 9170 |
| 2249 | 6177 | 3150 | 6430 | 91E0 |
| | | | 6510 | |





Mapa do załącznika nr 5
Lokalizacja obszarów wdrażania działań ochronnych dla przedmiotów
ochrony na obszarze Natura 2000 Ostoja Nidziańska PLH260003

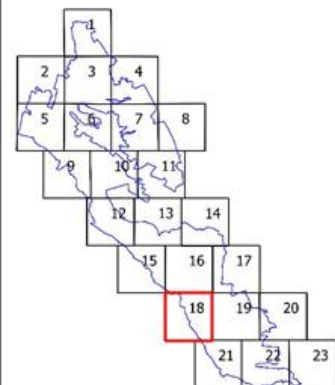


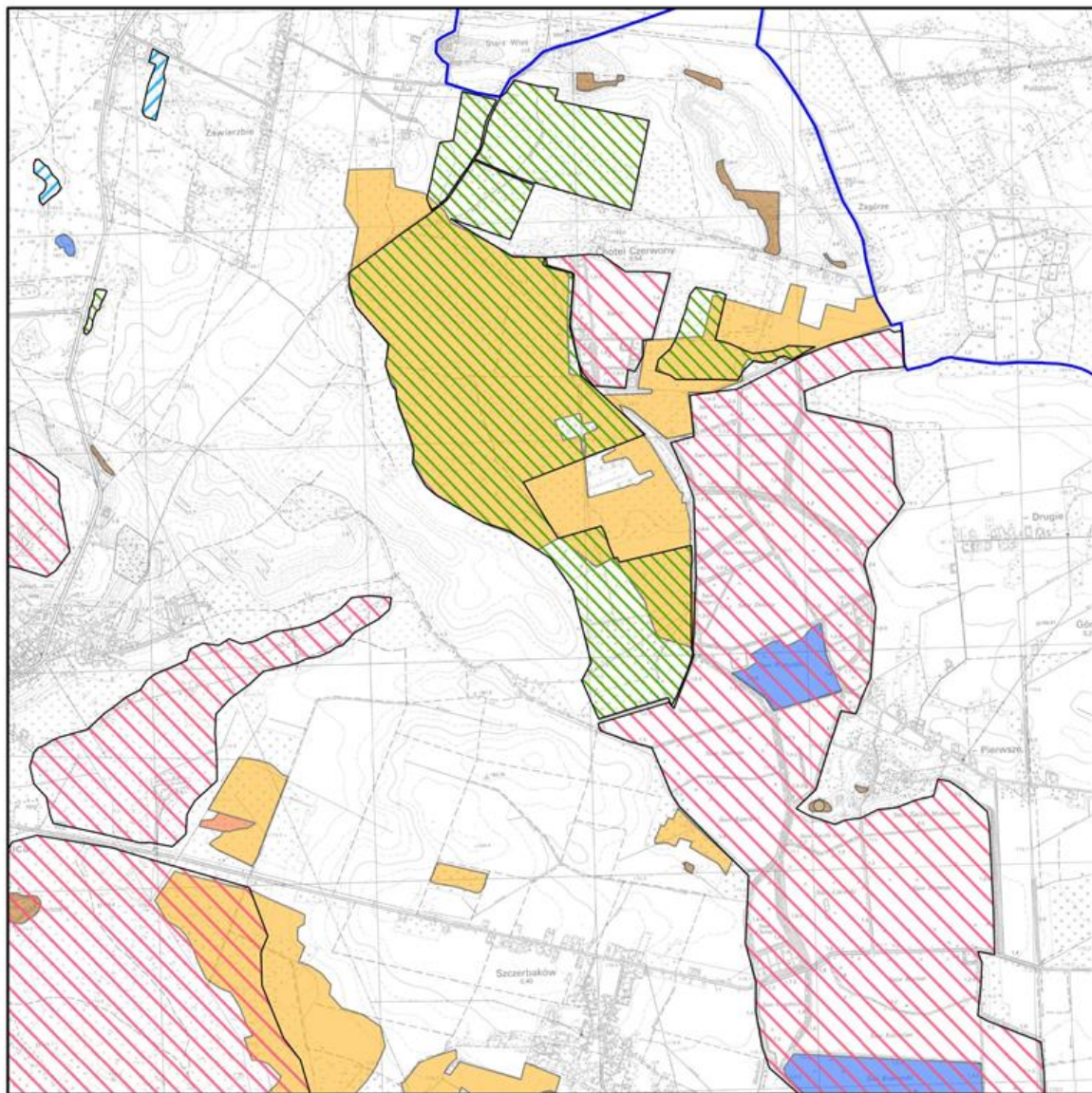
Arkusz 18

granica obszaru Natura 2000

działania ochronne dla przedmiotów ochrony o kodach:

- | | | | | |
|------|------|------|------|------|
| 1014 | 4087 | 1166 | 3260 | 7230 |
| 1902 | 2249 | 1188 | 6210 | 8310 |
| 1903 | 4038 | 1340 | 6410 | 9170 |
| 2249 | 6177 | 3150 | 6430 | 91E0 |
| | | | 6510 | |





Mapa do załącznika nr 5
Lokalizacja obszarów wdrażania działań ochronnych dla przedmiotów
ochrony na obszarze Natura 2000 Ostoja Nidziańska PLH260003

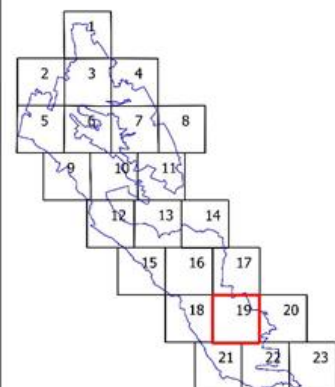


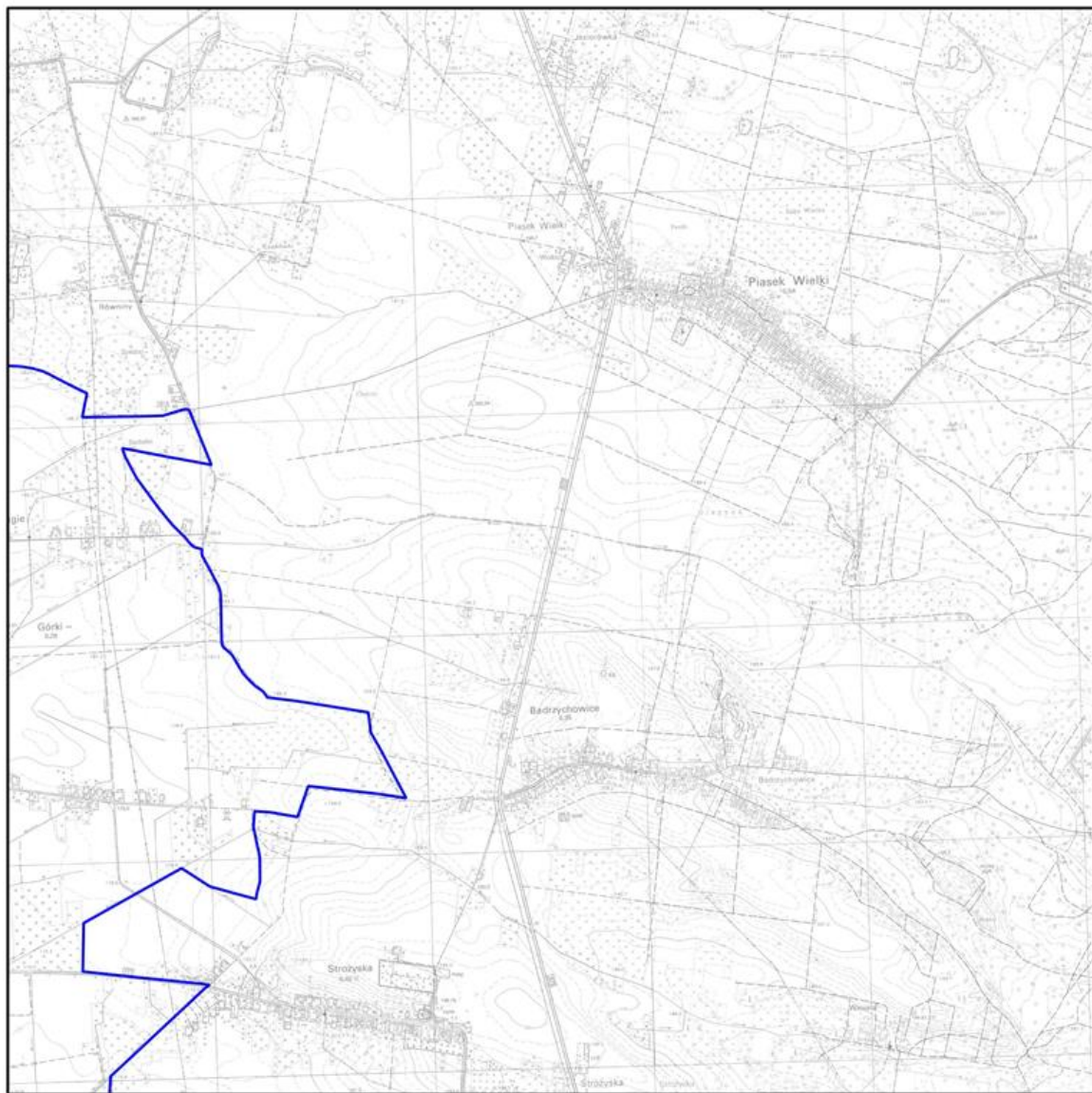
Arkusze 19

granica obszaru Natura 2000

działania ochronne dla przedmiotów ochrony o kodach:

- | | | | | |
|------|------|------|------|------|
| 1014 | 4087 | 1166 | 3260 | 7230 |
| 1902 | 2249 | 1188 | 6210 | 8310 |
| 1903 | 4038 | 1340 | 6410 | 9170 |
| 2249 | 6177 | 3150 | 6430 | 91E0 |
| | | 6510 | | |





Mapa do załącznika nr 5
Lokalizacja obszarów wdrażania działań ochronnych dla przedmiotów
ochrony na obszarze Natura 2000 Ostoja Nidziańska PLH260003

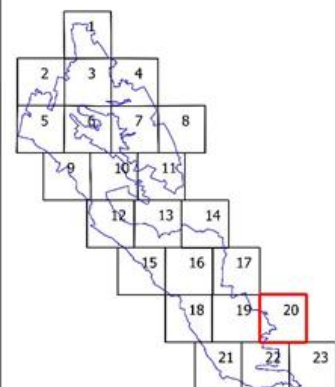


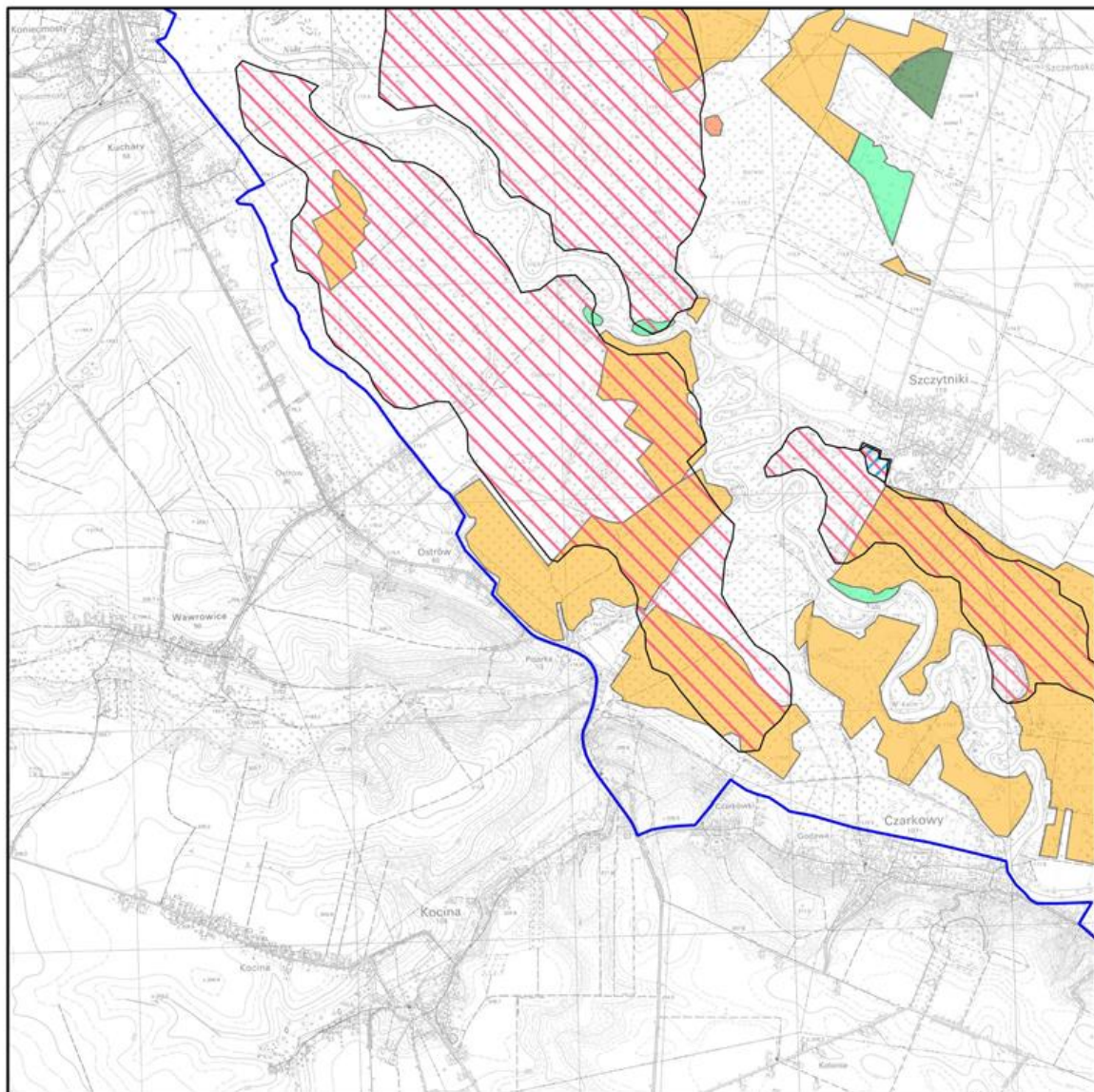
Arkusz 20

granica obszaru Natura 2000

działania ochronne dla przedmiotów ochrony o kodach:

- | | | | | |
|------|------|------|------|------|
| 1014 | 4087 | 1166 | 3260 | 7230 |
| 1902 | 2249 | 1188 | 6210 | 8310 |
| 1903 | 4038 | 1340 | 6410 | 9170 |
| 2249 | 6177 | 3150 | 6430 | 91E0 |
| | | | 6510 | |





Mapa do załącznika nr 5
Lokalizacja obszarów wdrażania działań ochronnych dla przedmiotów
ochrony na obszarze Natura 2000 Ostoja Nidziańska PLH260003

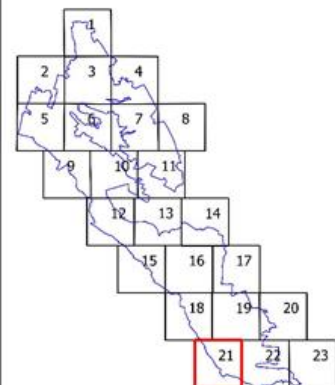


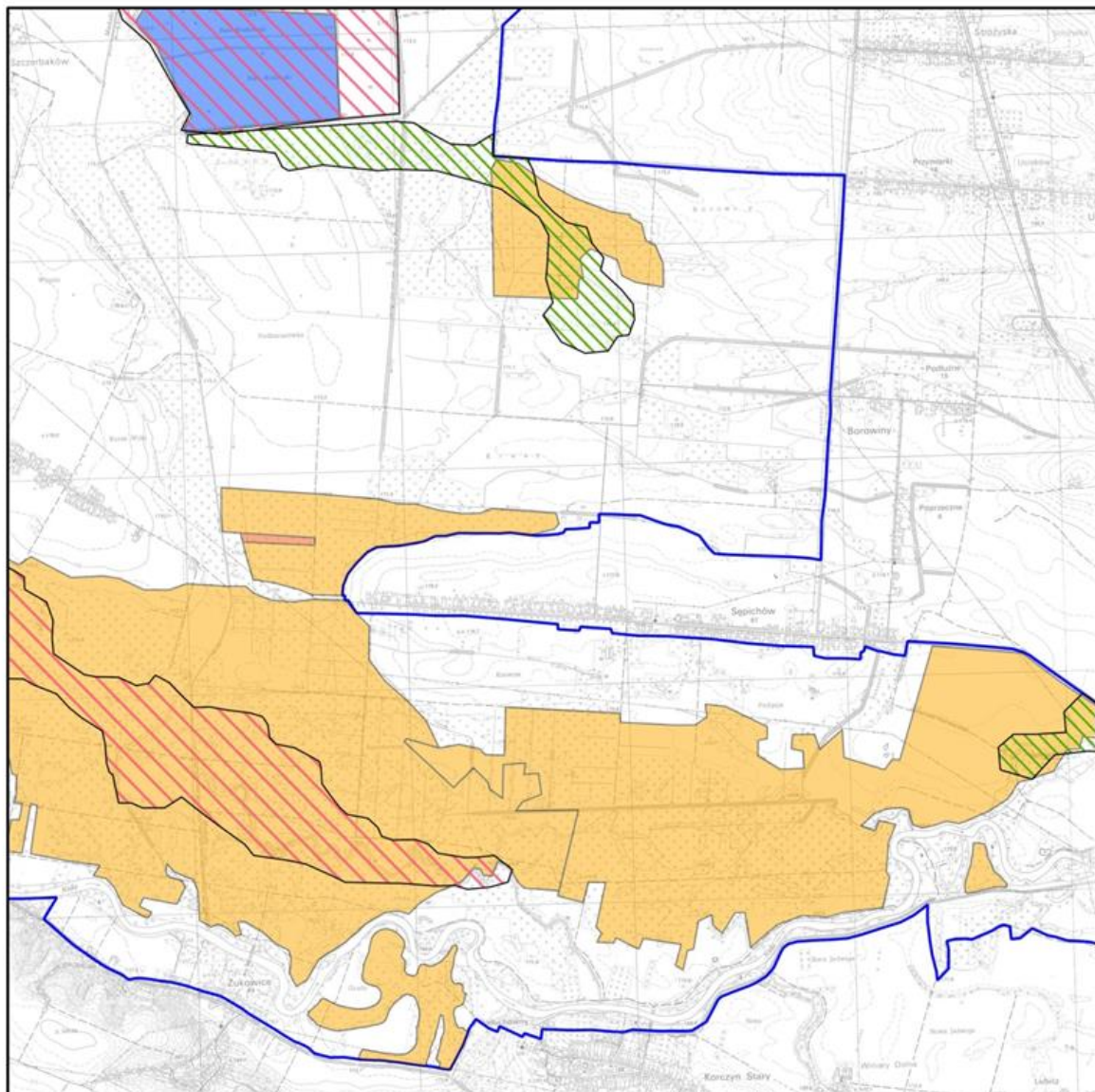
Arkusz 21

granica obszaru Natura 2000


działania ochronne dla przedmiotów ochrony o kodach:

- | | | | | |
|------|------|------|------|------|
| 1014 | 4087 | 1166 | 3260 | 7230 |
| 1902 | 2249 | 1188 | 6210 | 8310 |
| 1903 | 4038 | 1340 | 6410 | 9170 |
| 2249 | 6177 | 3150 | 6430 | 91E0 |
| | | | 6510 | |





Mapa do załącznika nr 5
Lokalizacja obszarów wdrażania działań ochronnych dla przedmiotów
ochrony na obszarze Natura 2000 Ostoja Nidziańska PLH260003

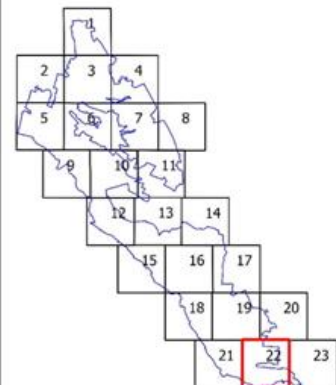


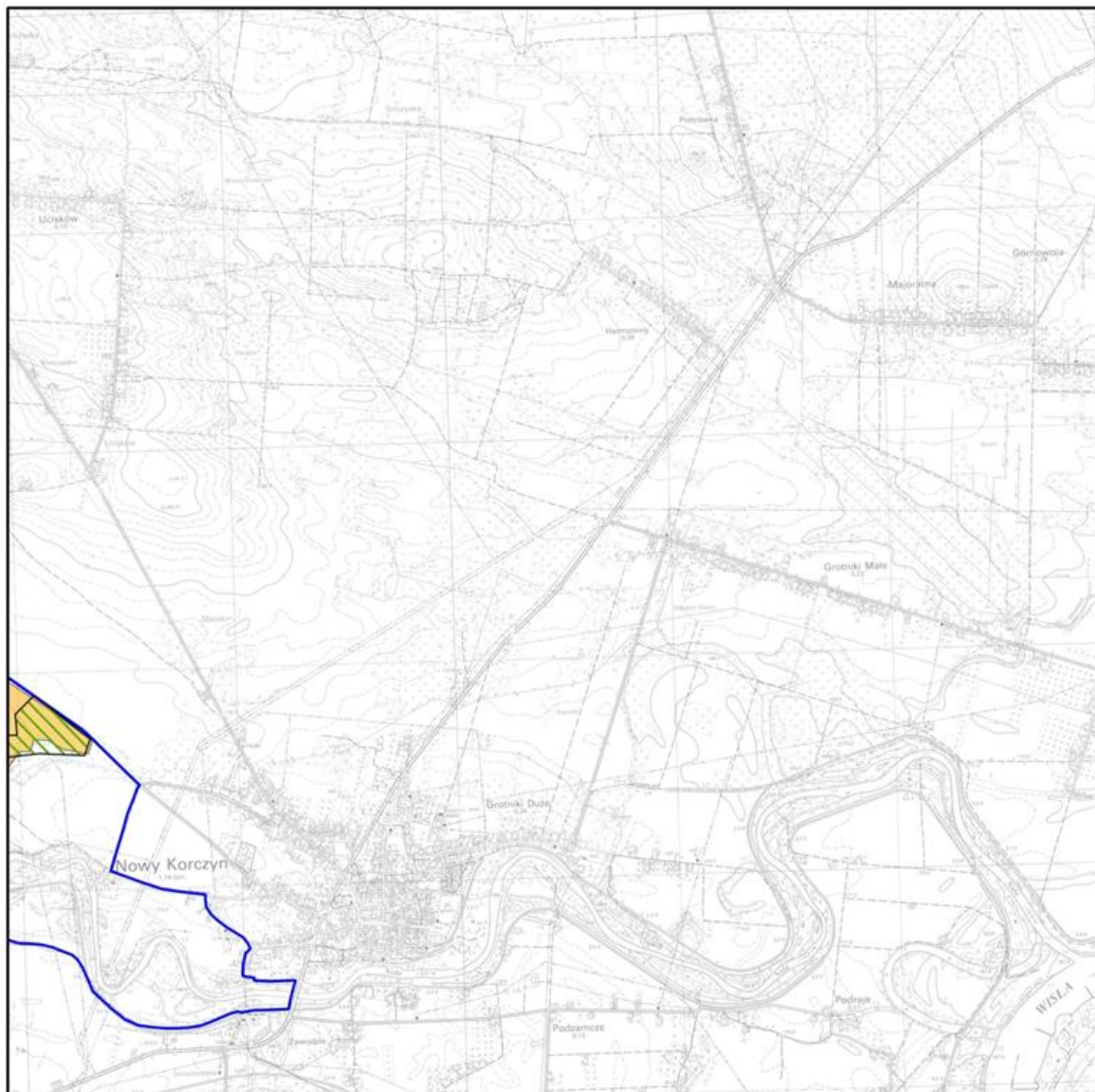
Arkusz 22

granica obszaru Natura 2000


działania ochronne dla przedmiotów ochrony o kodach:

- | | | | | |
|------|------|------|------|------|
| 1014 | 4087 | 1166 | 3260 | 7230 |
| 1902 | 2249 | 1188 | 6210 | 8310 |
| 1903 | 4038 | 1340 | 6410 | 9170 |
| 2249 | 6177 | 3150 | 6430 | 91E0 |
| | | | 6510 | |





Mapa do załącznika nr 5
Lokalizacja obszarów wdrażania działań ochronnych dla przedmiotów
ochrony na obszarze Natura 2000 Ostroja Nidziańska PLH260003

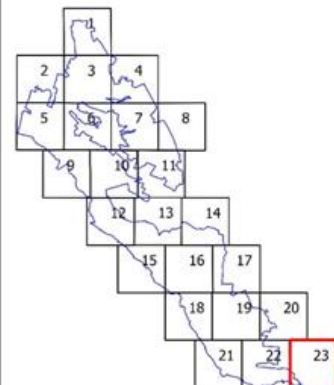


Arkusz 23

granica obszaru Natura 2000

działania ochronne dla przedmiotów ochrony o kodach:

- | | | | | |
|------|------|------|------|------|
| 1014 | 4087 | 1166 | 3260 | 7230 |
| 1902 | 2249 | 1188 | 6210 | 8310 |
| 1903 | 4038 | 1340 | 6410 | 9170 |
| 2249 | 6177 | 3150 | 6430 | 91E0 |
| | | | 6510 | |



§ 2. Zarządzenie wchodzi w życie z dniem następującym po dniu ogłoszenia w Dzienniku Urzędowym Województwa Świętokrzyskiego.

Regionalny Dyrektor
Ochrony Środowiska
w Kielcach

Waldemar Pietrasik

¹⁾ Zmiany tekсты jednolitego wymienionej ustawy zostały ogłoszone w Dz.U. z 2013r. poz. 628 i 842 oraz z 2014r. poz. 805, 850, 1002 i 1101.