



WOJEWODA MAZOWIECKI

Warszawa, 10 sierpnia 2022 r.

WNP-I.4131.193.2022.MW1

**Rada Miejska
w Nowym Mieście nad Pilicą**
Pl. O. H. Koźmińskiego 1/2
26 – 420 Nowe Miasto nad Pilicą

Rozstrzygnięcie nadzorcze

Działając na podstawie art. 91 ust. 1 ustawy z 8 marca 1990 r. o samorządzie gminnym (Dz. U. z 2022 r. poz. 559, 583, 1005, 1079 i 1561)

stwierdzam nieważność

uchwały Nr XLIX/347/2022 Rady Miejskiej w Nowym Mieście „*na*” Pilicą z 30 czerwca 2022 r. „*w sprawie miejscowego planu zagospodarowania przestrzennego gminy Nowe Miasto nad Pilicą dla działek nr ewid.: 155, 156, 157, 243/1, 245, 246, 247 oraz części działek nr ewid.: 158, 895/1, obręb Wólka Magierowa*”.

Uzasadnienie

Na sesji 30 czerwca 2022 r. Rada Miejska w Nowym Mieście „*na*” Pilicą podjęła uchwałę Nr XLIX/347/2022 „*w sprawie miejscowego planu zagospodarowania przestrzennego gminy Nowe Miasto nad Pilicą dla działek nr ewid.: 155, 156, 157, 243/1, 245, 246, 247 oraz części działek nr ewid.: 158, 895/1, obręb Wólka Magierowa*”.

Uchwałę tę podjęto na podstawie art. 18 ust. 2 pkt 5 i art. 40 ust. 1 ustawy o samorządzie gminnym oraz art. 14 ust. 8, art. 20 ust. 1 i art. 29 ust. 1 ustawy z 27 marca 2003 r. o planowaniu i zagospodarowaniu przestrzennym (Dz. U. z 2022 r. poz. 503), zwanej dalej „*ustawą o p.z.p.*”.

Stosownie do zapisów art. 14 ust. 8 ustawy o p.z.p., miejscowy plan zagospodarowania przestrzennego jest aktem prawa miejscowego, uchwalanym zgodnie z art. 20 ust. 1 ustawy o p.z.p., przez organ stanowiący gminy, tj. radę gminy. Artykuł 94 Konstytucji RP stanowi, że organy samorządu terytorialnego oraz terenowe organy administracji rządowej, na podstawie

i w granicach upoważnień ustawowych zawartych w ustawie, ustanawiają akty prawa miejscowego obowiązujące na obszarze działania tych organów, a zasady i tryb wydawania aktów prawa miejscowego określa ustawa. W przypadku aktów prawa miejscowego z zakresu planowania przestrzennego, tj. w odniesieniu do miejscowych planów zagospodarowania przestrzennego, regulację zasad i trybu ich sporządzania, określa ustawa o p.z.p.

W myśl art. 3 ust. 1 ustawy o p.z.p., kształtowanie i prowadzenie polityki przestrzennej na terenie gminy, w tym uchwalanie studium uwarunkowań i kierunków zagospodarowania przestrzennego gminy oraz miejscowych planów zagospodarowania przestrzennego należy do zadań własnych gminy. Biorąc pod uwagę powyższe oraz mając na uwadze dyspozycję art. 20 ust. 2 ustawy o p.z.p., kontrola organu nadzoru w tym przedmiocie nie dotyczy celowości czy słuszności dokonywanych w miejscowym planie zagospodarowania przestrzennego rozstrzygnięć, lecz ogranicza się jedynie do badania zgodności z prawem podejmowanych uchwał, a zwłaszcza przestrzegania zasad planowania przestrzennego oraz, określonej ustawą, procedury planistycznej.

Zasady sporządzania aktu planistycznego dotyczą problematyki merytorycznej, która związana jest ze sporządzeniem aktu planistycznego, a więc jego zawartością (część tekstowa, graficzna). Zawartość aktu planistycznego określona została w art. 15 ustawy o p.z.p.

Ustawa o p.z.p., zgodnie z dyspozycją art. 1 ust. 1, określa m.in. zasady kształtowania polityki przestrzennej przez jednostki samorządu terytorialnego i organy administracji rządowej oraz zakres i sposoby postępowania w sprawach przeznaczenia terenów na określone cele oraz ustalenia zasad ich zagospodarowania i zabudowy, przyjmując ład przestrzenny i zrównoważony rozwój za podstawę tych działań.

Z wnioskiem tym korespondują rezultaty wykładni systemowej. Zgodnie bowiem z art. 1 ust. 2 ustawy o p.z.p., w planowaniu i zagospodarowaniu przestrzennym należy uwzględniać szereg wartości, w tym m.in.:

- wymagania ładu przestrzennego, w tym urbanistyki i architektury (art. 1 ust. 2 pkt 1);
- walory architektoniczne i krajobrazowe (art. 1 ust. 2 pkt 2);
- prawo własności (art. 1 ust. 2 pkt 7);
- potrzeby interesu publicznego (art. 1 ust. 2 pkt 9).

Z kolei tryb uchwalenia planu, określony w art. 17 ustawy o p.z.p., odnosi się do kolejno podejmowanych czynności planistycznych, określonych przepisami ustawy, gwarantujących

możliwość udziału zainteresowanych podmiotów w procesie planowania (poprzez składanie wniosków i uwag) i pośrednio do kontroli legalności przyjmowanych rozwiązań w granicach uzyskiwanych opinii i uzgodnień.

Egzegeza przytoczonych powyżej przepisów prowadzi do konkluzji, iż zgodnie z wolą ustawodawcy, ustalenia planu muszą zawierać zasady, o których mowa w art. 15 ustawy o p.z.p., które uwzględniają również wartości, o których mowa w art. 1 ust. 2 ustawy o p.z.p. Zgodnie z art. 15 ustawy o p.z.p., projekt planu miejscowego zawiera część tekstową i graficzną (ust. 1), a art. 20 ust. 1 stanowi, że część tekstowa planu stanowi treść uchwały, a część graficzna stanowi załącznik do uchwały. Ocenie legalności podlega zarówno treść uchwały przyjmującej plan miejscowy, jak i załączniki, czyli m.in. część graficzna.

Zakres przedmiotowy władztwa planistycznego gminy, w ramach którego ma ona możliwość wpływu na sposób wykonywania prawa własności, przez właścicieli i użytkowników terenów objętych ustaleniami planu miejscowego, nie jest nieograniczony i został szczegółowo określony w ustawie o p.z.p. poprzez wskazanie obowiązkowej i fakultatywnej (dopuszczalnej) treści planu miejscowego (art. 15 ust. 2 i 3) oraz w mającym zastosowanie w przedmiotowej sprawie rozporządzeniu Ministra Infrastruktury z 26 sierpnia 2003 r. w sprawie wymaganego zakresu projektu miejscowego planu zagospodarowania przestrzennego (Dz. U. Nr 164, poz. 1587), w szczególności zaś w jego ustaleniach zawartych w § 3, 4 i 7 oraz w § 8 ust. 2 zd. 1, który stanowi, że: *„Na projekcie rysunku planu miejscowego stosuje się nazewnictwo i oznaczenia umożliwiające jednoznaczne powiązanie projektu rysunku planu miejscowego z projektem tekstu planu miejscowego”*.

Oznacza to, że nie każde rozstrzygnięcie związane swobodnie z przeznaczeniem, zagospodarowaniem i użytkowaniem terenu może być włączone do ustaleń planu, a jedynie takie, które mieści się ściśle w ramach tego, co ustawa określa ogólnie, jako ustalenie przeznaczenia terenu, rozmieszczenia inwestycji celu publicznego i określenie sposobów zagospodarowania i warunków zabudowy terenu, a konkretnie wylicza w art. 15, natomiast ww. rozporządzenie doszczegóławia, jako nakazy, zakazy, dopuszczenia i ograniczenia w zagospodarowaniu terenów, określone w § 4 tego rozporządzenia. W szczególności, wobec zasady hierarchiczności źródeł prawa, przedmiotem regulacji planu nie mogą być kwestie, które podlegają regulacjom aktów wyższego rzędu, ani tym bardziej regulacje planu nie mogą być z nimi sprzeczne.

Organ nadzoru wskazuje, że miejscowe plany zagospodarowania przestrzennego są aktami prawa miejscowego, te zaś są źródłami prawa powszechnie obowiązującego. Mają moc wiążącą na obszarze działania organu, które je ustanowił, jednak w konstytucyjnej hierarchii źródeł prawa powszechnie obowiązującego znajdują się na samym końcu, tj. za konstytucją, ratyfikowanymi umowami międzynarodowymi za zgodą wyrażoną w ustawie, ustawami, ratyfikowanymi umowami międzynarodowymi oraz rozporządzeniami. Oznacza to tym samym, konieczność zachowania zgodności z wszystkimi wyżej wymienionymi typami aktów prawnych. Z przytoczonej powyżej hierarchicznej budowy systemu prawa ustawowego wynika zatem w sposób jednoznaczny, że norma wyższa jest podstawą obowiązywania normy niższej. Norma wyższa nie może być również derogowana przez normę niższą (*lex inferior non derogat legi superiori*).

Organ nadzoru zobowiązany jest do badania zgodności uchwały ze stanem prawnym obowiązującym w dacie podjęcia przez radę gminy uchwały i w przypadku stwierdzenia naruszenia prawa, do podjęcia interwencji, stosownej do posiadanych kompetencji w tym zakresie.

Zgodnie z art. 28 ust. 1 ustawy o p.z.p., podstawę do stwierdzenia nieważności uchwały rady gminy w całości lub w części stanowi istotne naruszenie zasad sporządzania planu miejscowego, istotne naruszenie trybu jego sporządzania, a także naruszenie właściwości organów w tym zakresie.

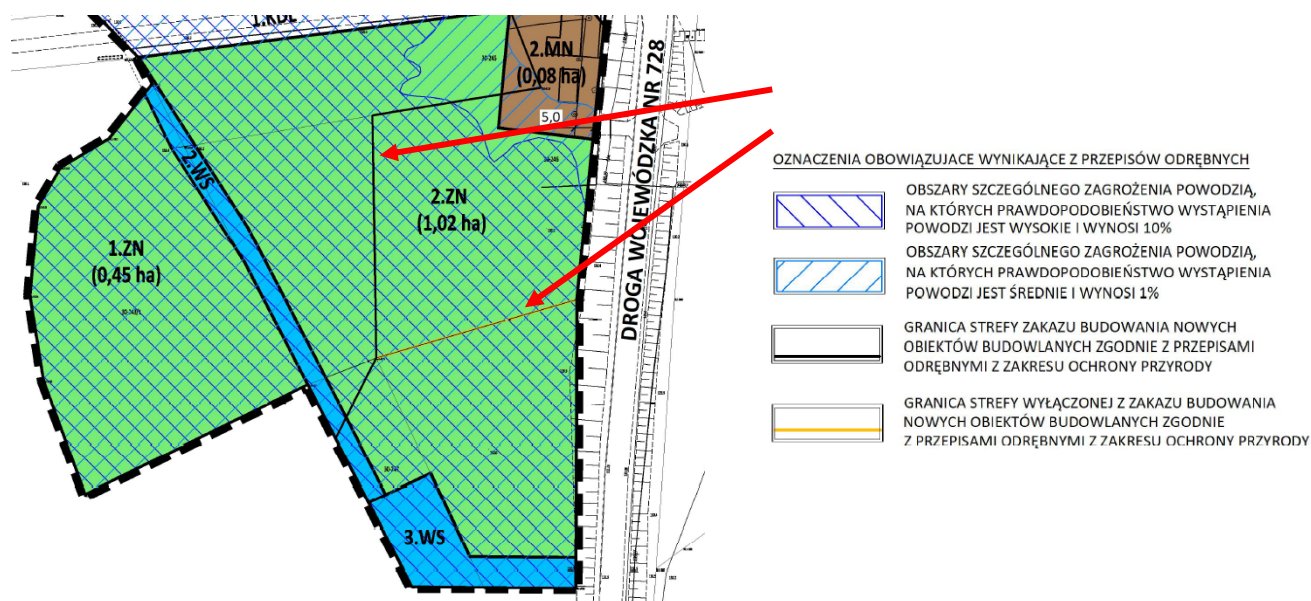
Stosownie do ustaleń art. 4 ust. 1 ustawy o p.z.p. ustalenie przeznaczenia terenu, rozmieszczenie inwestycji celu publicznego oraz określenie sposobów zagospodarowania i warunków zabudowy terenu następuje w miejscowym planie zagospodarowania przestrzennego. Jednocześnie zgodnie z dyspozycją art. 15 ust. 2 pkt 1 ustawy o p.z.p., w planie miejscowym określa się obowiązkowo przeznaczenie terenów oraz linie rozgraniczające tereny o różnym przeznaczeniu lub różnych zasadach zagospodarowania, dla których stosownie do wymogu art. 15 ust. 2 pkt 6 ustawy o p.z.p. ustala się zasady kształtowania zabudowy oraz wskaźniki zagospodarowania terenu, w tym m.in. linie zabudowy. Konkretyzację ww. przepisów odnajdziemy w, mającym zastosowanie w przedmiotowej sprawie, § 4 pkt 1 i 6 rozporządzenia w sprawie wymaganego zakresu projektu miejscowego planu zagospodarowania przestrzennego, zgodnie z którym ustalenia dotyczące przeznaczenia terenów powinny zawierać określenie przeznaczenia poszczególnych terenów lub zasad ich zagospodarowania, a także symbol literowy i numer wyróżniający go spośród innych terenów oraz ustalenia dotyczące parametrów i wskaźników kształtowania zabudowy oraz zagospodarowania terenu powinny zawierać w szczególności określenie m.in. linii zabudowy.

Ponadto, zgodnie z art. 15 ust. 2 pkt 3 ustawy o p.z.p. „*W planie miejscowym określa się obowiązkowo: (...) 3) zasady ochrony środowiska, przyrody i krajobrazu;*”. Z kolei zgodnie z § 4 pkt 3 rozporządzenia w sprawie wymaganego zakresu projektu miejscowego planu zagospodarowania przestrzennego, zgodnie z którym ustalenia dotyczące zasad ochrony środowiska, przyrody i krajobrazu kulturowego powinny zawierać nakazy, zakazy, dopuszczenia i ograniczenia w zagospodarowaniu terenów wynikające m.in. z potrzeb ochrony środowiska, o których mowa w szczególności w art. 72 i 73 ustawy z 27 kwietnia 2001 r. Prawo ochrony środowiska (Dz. U. z 2021 r. poz. 1973, z późn. zm.) oraz obowiązujących ustaleń planów ochrony ustanowionych dla parków narodowych, rezerwatów przyrody i parków krajobrazowych, a także dla innych form ochrony przyrody występujących na terenach objętych projektem planu miejscowego.

Dodatkowo, ustawodawca w art. 15 ust. 2 pkt 7 i 9 ustawy o p.z.p. ustanowił, że granice i sposoby zagospodarowania terenów lub obiektów podlegających ochronie, na podstawie odrębnych przepisów, terenów górniczych, a także obszarów szczególnego zagrożenia powodzią, obszarów osuwania się mas ziemnych, krajobrazów priorytetowych określonych w audycie krajobrazowym oraz w planach zagospodarowania przestrzennego województwa szczególne warunki zagospodarowania terenów oraz ograniczenia w ich użytkowaniu, w tym zakaz zabudowy, należą do obowiązkowych ustaleń planu, co znajduje potwierdzenie również w § 4 pkt 7 i 10 rozporządzenia w sprawie wymaganego zakresu projektu miejscowego planu zagospodarowania przestrzennego, zgodnie z którym ustalenia dotyczące granic i sposobów zagospodarowania terenów lub obiektów podlegających ochronie, ustalonych na podstawie odrębnych przepisów, w tym terenów górniczych, a także narażonych na niebezpieczeństwo powodzi oraz zagrożonych osuwaniem się mas ziemnych, powinny zawierać nakazy, zakazy, dopuszczenia i ograniczenia w zagospodarowaniu terenów oraz ustalenia dotyczące sposobów i terminów tymczasowego zagospodarowania, urządzenia i użytkowania terenów powinny zawierać nakazy, zakazy, dopuszczenia i ograniczenia w zagospodarowaniu terenów, w tym określenie terminu, do którego tymczasowe zagospodarowanie, urządzenie i użytkowanie terenu może być wykonywane.

Mając na uwadze powyższe należy wyraźnie podkreślić, że zamieszczanie w treści planu, **norm otwartych**, odsyłających do odrębnych i nie przewidzianych przepisami prawa procedur, jak również **nie wyrażających treści normatywnej, jest niedopuszczalne z punktu widzenia obowiązującego porządku prawnego** i powoduje, że zamieszczane w planie, normy prawa materialnego stają się w ten sposób niedookreślone.

Tymczasem, jak wynika z ustaleń planu miejscowego, Rada Miejska w Nowym Mieście nad Pilicą ustaliła granice strefy zakazu budowania nowych obiektów budowlanych zgodnie z przepisami odrębnymi z zakresu ochrony przyrody oraz strefy wyłączonej z zakazu budowania nowych obiektów budowlanych zgodnie z przepisami odrębnymi z zakresu ochrony przyrody, nie określając w jednoznaczny sposób obszarów, na których mają obowiązywać ww. strefy, co potwierdza niżej przedstawiony fragment rysunku planu miejscowego, bowiem nie jest wiadomym, w której części obszaru objętego planem miejscowym, obowiązują stosowne zakazy oraz ograniczenia, związane z zakazem budowania nowych obiektów budowlanych.



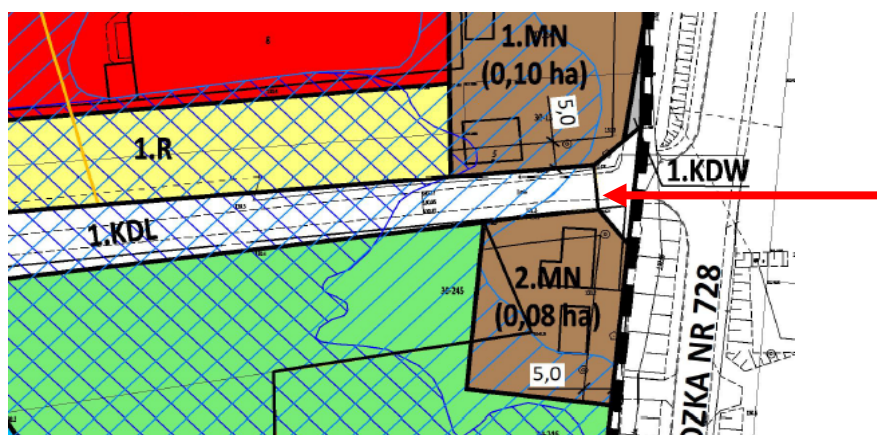
Organ nadzoru wskazuje, iż w części tekstowej planu miejscowego nie wskazano w sposób jednoznaczny, w ramach jakich konkretnie przepisów odrębnych z zakresu ochrony przyrody, ustalono ww. strefę zakazu budowania nowych obiektów budowlanych, a także strefę wyłączoną z zakazu budowania nowych obiektów budowlanych.




Ponadto, z legendy rysunku planu miejscowego wynika, iż linie rozgraniczające tereny o różnym przeznaczeniu lub różnych zasadach zagospodarowania zostały oznaczone linią ciągłą koloru czarnego. Jednocześnie w § 5 ust. 1 podjętej uchwały, ustalono, iż: „Ustala się przeznaczenie terenów wyznaczonych liniami rozgraniczającymi, oznaczonych w tekście uchwały i na rysunku planu miejscowego następującymi symbolami:

- 1) 1.U – teren zabudowy usługowej;
- 2) 1-2.MN – tereny zabudowy mieszkaniowej jednorodzinnej;
- 3) 1-2.ZN – tereny zieleni objęte formami ochrony przyrody zgodnie z przepisami o ochronie przyrody;

- 4) **1.R** – teren rolniczy;
- 5) **1-3.WS** – tereny wód powierzchniowych śródlądowych;
- 6) **1.KDL** – teren drogi publicznej klasy drogi lokalnej;
- 7) **1.KDW** – teren drogi wewnętrznej.”.

Tymczasem, jak widać na poniższym fragmencie rysunku planu miejscowego, nie jest wiadomym, czy linia ciągła koloru czarnego, oznaczona we wschodniej części terenu drogi publicznej klasy drogi lokalnej, oznaczonego symbolem 1.KDL, pomiędzy terenami zabudowy mieszkaniowej jednorodzinnej, oznaczonymi symbolami 1.MN i 2.MN stanowi linię rozgraniczającą, czy też granicę zakazu budowania nowych obiektów budowlanych zgodnie z przepisami odrębnymi z zakresu ochrony przyrody.



-  LINIE ROZGRANICZAJĄCE TERENY O RÓŻNYM PRZEZNACZENIU LUB RÓŻNYCH ZASADACH ZAGOSPODAROWANIA
-  NIEPRZEKRACZALNA LINIA ZABUDOWY
-  GRANICA STREFY ZAKAZU BUDOWANIA NOWYCH OBIEKTÓW BUDOWLANYCH ZGODNIE Z PRZEPISAMI ODRĘBNYMI Z ZAKRESU OCHRONY PRZYRODY

Tym samym, wprowadzone ustalenia m.in. w powyższym zakresie, nie zostały określone w sposób jednoznaczny, co oznacza, iż nie wiadomym jest, czy w ramach planu wyodrębniono kolejną jednostkę terenową, czy też jest to teren drogi publicznej klasy drogi lokalnej, oznaczonej symbolem 1.KDL. **Brak jednoznacznego ustalenia przeznaczenia ww. terenu, prowadzi do sytuacji niemożności zastosowania tej części planu w praktyce, bowiem naruszony został art. 15 ust. 2 pkt 1 ustawy o p.z.p oraz § 4 pkt 1 rozporządzenia w sprawie wymaganego zakresu projektu miejscowego planu zagospodarowania przestrzennego.**

Ponadto, jak wynika z § 31 uchwały, w brzmieniu: „Dla terenu oznaczonego symbolem 1.KDL przeznaczonego pod tereny dróg publicznych klasy drogi lokalnej (L), dopuszcza się lokalizację infrastruktury technicznej i urządzeń komunikacyjnych, ciągów pieszych, tras i ścieżek rowerowych, zieleni przydrożnej, zgodnie z przepisami odrębnymi. 2. Ustala się klasę drogi jako droga lokalna (klasa L). 3. Ustala się zmienną szerokość w liniach rozgraniczających: od 10,0 do 13,0 m wraz z poszerzeniem w obrębie skrzyżowania, zgodnie z rysunkiem planu miejscowego.”, **podczas gdy zgodnie z rysunkiem planu miejscowego, szerokość drogi oznaczonej symbolem 1.KDL w liniach rozgraniczających wynosi mniej niż 10 m**, co stanowi o powstaniu ewidentnej wewnętrznej sprzeczności pomiędzy częścią tekstową uchwały, a częścią graficzną, w związku z naruszeniem § 8 ust. 2 zd. 1 rozporządzenia w sprawie wymaganego zakresu projektu miejscowego planu zagospodarowania przestrzennego, który stanowi, że „Na projekcie rysunku planu miejscowego stosuje się nazewnictwo i oznaczenia umożliwiające jednoznaczne powiązanie projektu rysunku planu miejscowego z projektem tekstu planu miejscowego”, a także art. 15 ust. 1 i art. 20 ust. 1 ustawy o p.z.p.

Z dyspozycji art. 15 ust. 1 i art. 20 ust. 1 ustawy o p.z.p. wynika, iż plan miejscowy składa się zarówno z części tekstowej, jak i części graficznej. Powyższe wynika również z ustaleń § 2 pkt 4 i § 8 ust. 2 rozporządzenia w sprawie wymaganego zakresu projektu miejscowego planu zagospodarowania przestrzennego. Z art. 20 ust. 1 zd. 2 ustawy o p.z.p. wynika, że część tekstowa planu stanowi treść uchwały w sprawie miejscowego planu zagospodarowania przestrzennego, część graficzna oraz wymagane rozstrzygnięcia stanowią jedynie załączniki do uchwały. Treść tych przepisów wyraźnie wskazuje, iż część graficzna planu powinna stanowić odzwierciedlenie zapisów części tekstowej i nie może być z nią sprzeczna. To część tekstowa planu zawiera normy prawne, rysunek planu obowiązuje więc tylko w takim zakresie, w jakim przewiduje to część tekstowa planu.

Powyższa kwestia znalazła swoje odzwierciedlenie w judykaturze w tym m.in. w:

- wyroku Wojewódzkiego Sądu Administracyjnego w Warszawie z 27 marca 2013 r., sygn. akt IV SA/Wa 2673/12, w którym Sąd stwierdził, iż „(...) zgodnie z art. 15 ust. 1 i § 2 pkt 4 oraz art. 20 ust. 1 ustawy o p.z.p., projekt planu miejscowego zawiera część tekstową oraz graficzną i tak należy też rozumieć pojęcie "projekt planu miejscowego "; część tekstowa planu stanowi treść uchwały, część graficzna załącznik do uchwały. Nadto na projekcie rysunku planu miejscowego stosuje się nazewnictwo i oznaczenia umożliwiające jednoznaczne

powiązanie projektu rysunku planu miejscowego z projektem tekstu planu miejscowego (§ 8 ust. 2 rozporządzenia). Z powołanych unormowań wynika, że część tekstowa planu winna znaleźć odzwierciedlenie w części graficznej. Zaś sprzeczność, brak korelacji, spójności rozważane są w kategoriach naruszenia zasad sporządzania planu miejscowego. (...)";

- wyroku Naczelnego Sądu Administracyjnego w Warszawie z 27 września 2013 r., sygn. akt II OSK 1377/13, w brzmieniu: „W niniejszej sprawie zgodzić należy się z sądem I instancyjnym, iż zgodnie z art. 15 ustawy z dnia 27 marca 2003r. o planowaniu i zagospodarowaniu przestrzennym (Dz. U. z 2003r Nr 80, poz. 717 ze zm.) **obydwie części planu (graficzna i tekstowa) winny być spójne**, co oznacza że pełny obraz rozwiązań planistycznych tj. przeznaczenie poszczególnych obszarów na terenie objętych planem daje dopiero łączne odczytanie obydwu części.”;
- postanowieniu Naczelnego Sądu Administracyjnego w Warszawie z 18 marca 2011 r., sygn. akt II OZ 191/11, w brzmieniu: „Sąd słusznie wskazał, że oczywistym jest, że stwierdzenie nieważności określonych uregulowań w części tekstowej planu oznacza utratę ważności odpowiadających im rozwiązań graficznych przyjętych na rysunku planu. Zgodnie bowiem z art. 20 ust. 1 zdanie drugie ustawy z dnia z dnia 27 marca 2003 r. o planowaniu i zagospodarowaniu przestrzennym (Dz. U. Nr 80, poz. 717 ze zm.) część tekstowa planu stanowi treść uchwały w sprawie miejscowego planu zagospodarowania przestrzennego, część graficzna oraz wymagane rozstrzygnięcia stanowią załączniki do uchwały. Przepis § 8 ust. 2 rozporządzenia Ministra Infrastruktury z dnia 26 sierpnia 2003 r. w sprawie wymaganego zakresu projektu miejscowego planu zagospodarowania przestrzennego (Dz. U. Nr 164, poz. 1587) stanowi, iż na projekcie rysunku planu miejscowego stosuje się nazewnictwo i oznaczenia umożliwiające jednoznaczne powiązanie projektu rysunku planu miejscowego z projektem tekstu planu miejscowego. Do projektu rysunku planu miejscowego dołącza się objaśnienia wszystkich użytych oznaczeń. **Treść tych przepisów wyraźnie wskazuje, iż część graficzna planu powinna stanowić odzwierciedlenie zapisów części tekstowej i nie może być z nią sprzeczna. To część tekstowa planu zawiera normy prawne, rysunek planu obowiązuje więc tylko w takim zakresie, w jakim przewiduje to część tekstowa planu.**” (publ. LEX 1080455);
- wyroku Naczelnego Sądu Administracyjnego w Warszawie z 6 października 2011 r., sygn. akt II OSK 1458/11, w którym „Sąd zwraca uwagę, że pod pojęciem "ustaleń planu" należy rozumieć jego merytoryczną treść mającą charakter normatywny, co oznacza, że ustalenia normatywne planu należy odkodowywać zarówno z jego części tekstowej, jak i graficznej.”

(publ. LEX 1070339);

- wyroku Naczelnego Sądu Administracyjnego w Warszawie z 13 lutego 2007 r., sygn. akt II OSK 508/06, w którym Sąd stwierdził: *„Błędne jest stanowisko skarżącego, że część graficzna planu zagospodarowania przestrzennego może zawierać oznaczenia niemające odniesienia wprost do części tekstowej planu i że zgodnie z art. 8 ust. 1 pow. ustawy o zagospodarowaniu przestrzennym ustalenia części graficznej miejscowego planu zagospodarowania przestrzennego stanowią treść uchwały rady gminy składającą się na przepis gminny w postaci norm tekstowych. Część graficzna (rysunek planu) stanowi wprawdzie integralną część planu, pełni jednak rolę służebną i wyjaśniającą tekst i jest wiążąca pod warunkiem, że tekst planu odsyła do rysunku lub do niego nawiązuje. Sam rysunek (część graficzna) nie jest ani przepisem, ani normą prawną i obowiązuje tylko w łączności z częścią tekstową planu. Nie może więc zawierać oznaczeń, które nie znajdują oparcia w części tekstowej planu.”;*
- wyroku Naczelnego Sądu Administracyjnego z 20 grudnia 2007 r. sygn. akt II OSK 1732/06, teza 2 *„Skoro, moc wiążąca rysunku planu wynika z zapisów części tekstowej, to tekst planu winien wskazywać na przeznaczenie określonego terenu pod ulice, a część graficzna odzwierciedlać konkretny zapis.”* (publ. LEX nr 418919);
- wyroku Wojewódzkiego Sądu Administracyjnego w Lublinie z 13 października 2009 r. sygn. akt II SA/Lu 393/09, w którym stwierdzono: *„W tym zakresie należy pamiętać, iż plan miejscowy składa się z części tekstowej, zawierającej ustalenia planowe oraz graficznej (rysunku planu). Rysunek planu jest zatem integralną częścią planu i ma tym samym moc wiążącą. Część graficzna planu jest "uszczegółowieniem" części tekstowej i ustalenia planu muszą być odczytywane łącznie - z uwzględnieniem zarówno części graficznej jak i tekstowej. Z tych względów nie może być rozbieżności pomiędzy częścią tekstową planu a rysunkiem planu. Część tekstowa planu nie może zatem zawierać ustaleń, które nie znajdują oparcia w części graficznej planu.”;*
- wyroku Wojewódzkiego Sądu Administracyjnego w Poznaniu z 16 maja 2015 r. sygn. akt IV SA/Po 256/13, w którym stwierdzono, że: *„W tym zakresie należy pamiętać, że plan miejscowy składa się z części tekstowej, zawierającej ustalenia planowe oraz graficznej (rysunku planu). Rysunek planu jest zatem integralną częścią planu i ma tym samym moc wiążącą. Część graficzna planu jest "uszczegółowieniem" części tekstowej i ustalenia planu muszą być odczytywane łącznie - z uwzględnieniem zarówno części graficznej jak i tekstowej. Z tych względów nie może być rozbieżności pomiędzy częścią tekstową planu a rysunkiem*

planu.”;

- wyroku Wojewódzkiego Sądu Administracyjnego w Gdańsku z 17 czerwca 2015 r. sygn. akt II SA/Gd 318/14, w którym Sąd stwierdził, iż: „Art. 15 ust. 1 ustawy o planowaniu i zagospodarowaniu przestrzennym stanowi, że wójt, burmistrz albo prezydent miasta sporządza projekt planu miejscowego, zawierający część tekstową i graficzną, zgodnie z zapisami studium oraz z przepisami odrębnymi, odnoszącymi się do obszaru objętego planem. Następnie art. 20 ust. 1 tej ustawy wyjaśnia, że część tekstowa planu stanowi treść uchwały, a część graficzna stanowi załącznik do uchwały. Ponadto zgodnie z § 8 ust. 2 rozporządzenia Ministra Infrastruktury z dnia 26 sierpnia 2003 r. w sprawie wymaganego zakresu projektu miejscowego planu zagospodarowania przestrzennego (Dz.U. z 2003 r., nr 164, poz. 1587) na projekcie rysunku planu miejscowego stosuje się nazewnictwo i oznaczenia umożliwiające jednoznaczne powiązanie projektu planu miejscowego z projektem tekstu planu miejscowego. Do projektu rysunku planu miejscowego dołącza się objaśnienia wszystkich użytych oznaczeń. Z powołanych przepisów wynika, że plan miejscowy składa się z części tekstowej, zawierającej ustalenia planowe oraz z części graficznej (rysunku planu). Rysunek planu jest zaś integralną częścią planu i ma tym samym moc wiążącą. Część graficzna planu jest "uszczegółowieniem" części tekstowej i ustalenia planu muszą być odczytywane łącznie - z uwzględnieniem zarówno części graficznej jak i tekstowej. Z tych też względów nie może być rozbieżności pomiędzy częścią tekstową planu a rysunkiem planu (zob. wyrok Wojewódzkiego Sądu Administracyjnego w Poznaniu z dnia 16 maja 2013 r., sygn. akt IV SA/Po 256/13). Skoro inaczej kształtuje się normatywność części tekstowej, a nieco inaczej - części graficznej rzonego planu, będącej jego integralnym elementem a także z uwagi na fakt, że część graficzna stanowi wyjaśnienie (uzupełnienie) części tekstowej, to powstałe w ten sposób nieścisłości mogą uniemożliwić zastosowanie planu w praktyce. Pamiętać bowiem trzeba, że miejscowy plan zagospodarowania przestrzennego jest podstawowym narzędziem planistycznym, za pomocą którego w sposób wiążący ustala się przeznaczenie terenów, w tym dla inwestycji celu publicznego, oraz określa sposoby ich zagospodarowania i zabudowy (art. 14 ust. 1 ustawy o planowaniu i zagospodarowaniu przestrzennym). Plan miejscowy jest aktem prawa miejscowego (art. 14 ust. 8 ustawy o planowaniu i zagospodarowaniu przestrzennym), a jego ustalenia kształtują, wraz z innymi przepisami, sposób wykonywania prawa własności nieruchomości (art. 6 ust. 1 ustawy o planowaniu i zagospodarowaniu przestrzennym). Wiążą one zatem zarówno podmioty władzy, w tym organy administracji publicznej, jak i podmioty

pozostające poza strukturą tej władzy, tj. jednostki i ich organizacje (zob. orzeczenie Sądu Najwyższego z dnia 22 lutego 2001 r., sygn. akt III RN 203/00, OSNP 2001, nr 20, poz. 606). Dlatego też ewidentna sprzeczność pomiędzy treścią uchwały a jej częścią graficzną narusza zasady sporządzenia planu miejscowego i w konsekwencji powoduje nieważność uchwały rady gminy w całości lub w części (zob. wyrok Wojewódzkiego Sądu Administracyjnego w Poznaniu z dnia 5 listopada 2010 r., sygn. akt II SA/Po 486/10, <https://orzecznia.nsa.gov.pl>).”;

- wyroku Wojewódzkiego Sądu Administracyjnego w Warszawie z 12 lutego 2021 r. sygn. akt IV SA/Wa 1761/20, w którym Sąd stwierdził, iż: „(...) Cześć graficzna planu powinna stanowić odzwierciedlenie zapisów części tekstowej i nie może być z nią sprzeczna. To część tekstowa planu zawiera normy prawne, a rysunek planu obowiązuje tylko w takim zakresie, w jakim przewiduje to część tekstowa planu. Sam rysunek (część graficzna) nie jest ani przepisem, ani normą prawną i obowiązuje tylko w łączności z częścią tekstową planu. Rysunek planu miejscowego obowiązuje tylko w takim zakresie, w jakim został opisany w części tekstowej. Z tych względów nie może być rozbieżności pomiędzy częścią tekstową planu a rysunkiem planu. Część tekstowa planu winna znaleźć odzwierciedlenie w części graficznej. Sprzeczność, brak korelacji, spójności należy rozważać w kategoriach naruszenia zasad sporządzania planu miejscowego (pod. wyroki NSA z 4.12.2019 r. II OSK 3081/18, 17.11.2015 r. II OSK 643/14, 27.09.2013 r. II OSK 1377/13, 18.03.2011 r. II OZ 191/11 i 13.02.2007 r. II OSK 508/06; wyrok WSA w Warszawie z 27.03.2013 r. IV SA/Wa 2673/12; wyrok WSA w Gdańsku z 17.06.2015r. II SA/Gd 318/14). (...)” (publ. Centralna Baza Orzeczeń Sądów Administracyjnych).

Ze stanowiska judykatury, w tym m.in. z przytoczonych orzeczeń wynika, że zarówno z przepisów ustawy o p.z.p., jak i poprzednio obowiązującej ustawy z 7 lipca 1994 r. o zagospodarowaniu przestrzennym (Dz. U. z 1999 r. Nr 15, poz. 139 z późn. zm.), rysunek planu miejscowego obowiązywał tylko w takim zakresie, w jakim został on opisany w części tekstowej.

Stanowisko judykatury potwierdza również doktryna:

- Igor Zachariasz *Ustawa o planowaniu i zagospodarowaniu przestrzennym Komentarz LEX*, Warszawa 2013 LEX a Wolters Kluwer business, str. 153 teza 2. do art. 15: „Projekt planu miejscowego zawiera część tekstową i graficzną. Zgodnie z poglądem reprezentowanym w orzecznictwie sądów administracyjnych, rysunek planu jako znak graficzny nie może wiązać bezpośrednio, nie spełnia bowiem wymogów normy prawnej związanych z jej klasyczną budową: hipoteza, dyspozycja, sankcja. Rysunek planu w procesie stosowania prawa może być

uwzględniony tylko w takim zakresie, w jakim jest "opisany" w tekście planu, ściślej - w jakim tekst planu odsyła do ustaleń planu wyrażonych graficznie na rysunku.";

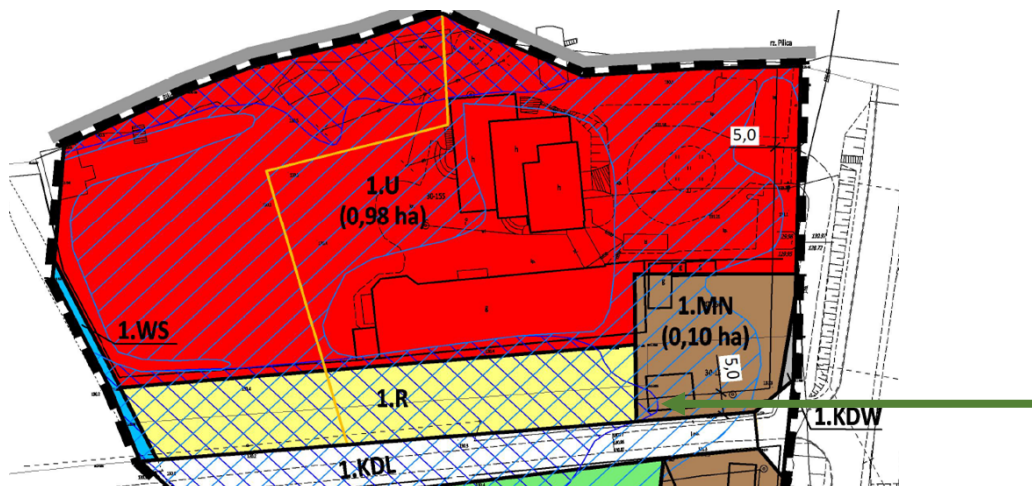
- Zygmunt Niewiadomski *Planowanie i zagospodarowanie przestrzenne Komentarz*, Warszawa 2013, Wydawnictwo C.H. Beck, str. 157 teza 2. do art. 15 „Projekt planu miejscowego a zatem przyszły plan miejscowy, musi zawierać część tekstową i graficzną. (...) Zgodnie z przepisami Proj.PlanZagR projektem planu miejscowego jest projekt tekstu planu miejscowego i projekt rysunku planu miejscowego. Tekst planu miejscowego stanowi treść uchwały rady gminy i jego redakcja przybiera postać przepisów prawnych. Rysunek planu jest załącznikiem graficznym do uchwały w sprawie planu miejscowego. Rysunek planu obowiązuje w takim zakresie, w jakim tekstu planu odsyła do ustaleń planu wyrażonych graficznie na rysunku."

Stanowisko doktryny i judykatury, jak również sam przepis art. 15 ust. 1, art. 20 ust. 1 ustawy o p.z.p., a także § 2 pkt 4 i § 8 ust. 2 rozporządzenia w sprawie wymaganego zakresu projektu miejscowego planu zagospodarowania przestrzennego, nie pozostawia wątpliwości, iż ustalenia części graficznej wiążą w takim zakresie, w jakim są one opisane w części tekstowej.

Podsumowując, należy wyraźnie podkreślić, że ewidentna sprzeczność pomiędzy treścią uchwały, a także pomiędzy częścią tekstową a jej częścią graficzną narusza w sposób istotny, zasady sporządzenia planu miejscowego.

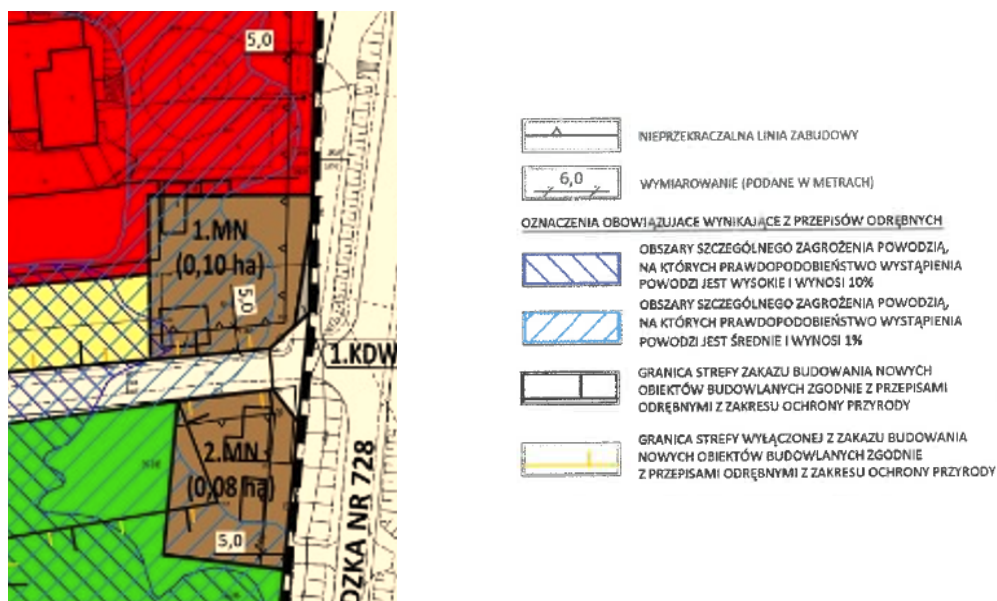
Z kolei z części graficznej planu wynika m.in., że w ramach terenu oznaczonego symbolem 1.MN wyznaczono linie zabudowy, wskazujące na możliwość budowy nowych, jak i rozbudowy istniejących budynków pomimo że, część ww. jednostki terenowej znajduje się w granicach obszaru szczególnego zagrożenia powodzią, na których prawdopodobieństwo wystąpienia powodzi jest wysokie i wynosi 10%, dla którego w ramach inne terenu, oznaczonego symbolem 1.U ustalono *zakaz lokalizacji nowych budynków w obszarach szczególnego zagrożenia powodzią, na których prawdopodobieństwo wystąpienia powodzi jest wysokie i wynosi 10%* (quod vide § 26 ust. 4 pkt 2 uchwały). Powyższe oznacza, że Rada Miejska w Nowym Mieście nad Pilicą, nie ustaliła w sposób jednoznaczny zasad kształtowania zabudowy, bowiem z jednej strony, dla części terenów ustalono zakaz lokalizacji nowych budynków w obszarach szczególnego zagrożenia powodzią, na których prawdopodobieństwo wystąpienia powodzi jest wysokie i wynosi 10%, na innych zaś takiego zakazu nie wprowadzono, dopuszczając tym samym bezpośrednio na podstawie ustaleń części graficznej planu do *usytuowania budynków* (vide § 3 pkt 4 i § 25 ust. 2 pkt 1 uchwały).

Co więcej z ustaleń szczegółowych dla terenów 1.MN i 2MN nie wynika, iż tereny te znajdują się w obszarach szczególnego zagrożenia powodzią, bowiem nie zawarto w nich stosownego odwołania do ustaleń ogólnych dotyczących właśnie zasad ochrony środowiska, przyrody i krajobrazu.



Tym samym z ustaleń planu miejscowego nie wynika, w sposób jednoznaczny, czy w granicach obszarów szczególnego zagrożenia powodzią, na których prawdopodobieństwo wystąpienia powodzi jest wysokie i wynosi 10%, można realizować zabudowę, a jeśli tak to jaką i na jakich warunkach (z jakimi ograniczeniami).

Organ nadzoru wskazuje przy tym, że w trakcie procedury planistycznej, w wersji projektu planu wyłożonego do publicznego wglądu, oznaczenia poszczególnych ustaleń planu miejscowego były oznaczone w odmienny sposób, co przedstawia niżej zamieszczony fragment tego projektu, zamieszczony na stronie internetowej Biuletynu Informacji Publicznej Miasta i Gminy Nowe Miasto nad Pilicą, gdzie dla przykładu nieprzekraczalna linia zabudowy została oznaczona w sposób nie budzący wątpliwości interpretacyjnych co do jej usytuowania.



Jak wskazano w pierwszej części uzasadnienia, zgodnie z § 4 pkt 1 rozporządzenia w sprawie wymaganego zakresu projektu miejscowego planu zagospodarowania przestrzennego, ustalenia tekstu projektu planu miejscowego dotyczące przeznaczenia terenów powinny zawierać określenie przeznaczenia poszczególnych terenów lub zasad ich zagospodarowania, a także symbol literowy i numer wyróżniający go spośród innych terenów, dla których stosownie do wymogów § 4 pkt 6 ww. rozporządzenia, ustalenia dotyczące parametrów i wskaźników kształtowania zabudowy oraz zagospodarowania terenu powinny zawierać w szczególności określenie linii zabudowy, wielkości powierzchni zabudowy w stosunku do powierzchni działki lub terenu, w tym udziału powierzchni biologicznie czynnej, a także gabarytów i wysokości projektowanej zabudowy oraz geometrii dachu. Ponadto z przepisu § 7 pkt 8 ww. rozporządzenia wynika również, że projekt rysunku planu miejscowego powinien zawierać linie zabudowy oraz oznaczenia elementów zagospodarowania przestrzennego terenu. Z kolei § 8 ust. 2 zd. 1 ww. rozporządzenia stanowi, że na projekcie rysunku planu miejscowego stosuje się nazewnictwo i oznaczenia umożliwiające jednoznaczne powiązanie projektu rysunku planu miejscowego z projektem tekstu planu miejscowego.

Z przepisów art. 15 ust. 2 pkt 6 ustawy o p.z.p. oraz § 4 pkt 6 i § 7 pkt 8 rozporządzenia w sprawie wymaganego zakresu projektu miejscowego planu zagospodarowania przestrzennego, wynika jednoznacznie, że ustalenia w zakresie określenia linii zabudowy należą do obowiązkowych elementów treści planu miejscowego i winny one znaleźć swoje odzwierciedlenie zarówno w części tekstowej, jak i graficznej.

Stanowisko, w zakresie obligatoryjności określenia linii zabudowy, znajduje swoje odzwierciedlenie w judykaturze, w tym m.in. w wyroku:

- Naczelnego Sądu Administracyjnego w Warszawie z 26 maja 2015 r. w sprawie sygn. akt I OSK 1353/14, w którym Sąd stwierdził, iż „*Bezpodstawny jest zarzut skargi kasacyjnej wskazujący na dokonanie przez Sąd błędnej wykładni art. 15 ust. 2 pkt 6 u.p.z.p. w zw. z § 7 pkt 8 rozporządzenia (...) w sprawie wymaganego zakresu projektu planu zagospodarowania przestrzennego, ponieważ Sąd I instancji nie stwierdził, iż linie zabudowy powinny być określone wyłącznie na rysunku planu, **lecz podniósł, że ustalenia planu w zakresie wyznaczania linii zabudowy powinny być kompletne, umożliwiając ustalenie przebiegu linii zabudowy w odniesieniu do każdego terenu bez konieczności odwoływania się do przepisów zamieszczonych w innych aktach prawnych, którego to obowiązku Rada Miasta nie dopełniła.***”;

- Naczelnego Sądu Administracyjnego w Warszawie z 23 czerwca 2014 r. w sprawie sygn. akt II OSK 3140/13, w którym Sąd stwierdził, iż „Także nie można zgodzić się z Sądem I instancji, że ustalenia linii zabudowy można przenosić na etap sporządzenia projektu budowlanego i wydawania pozwolenia na budowę, to właśnie ustalenie linii zabudowy jest jednym z obligatoryjnych elementów ustalenia planu zagospodarowania przestrzennego i łącznie z pozostałymi parametrami i wskaźnikami wymienionymi w art. 15 ust. 2 pkt 6 kształtuje na terenie objętym planem **ład przestrzenny**. Brak ustalenia linii zabudowy, która jest jednym z obligatoryjnych elementów kształtujących zabudowę i zagospodarowanie terenu w znacznym stopniu utrudni dalszy etap procesu budowlanego i **nie można tego elementu przetrzucać na następny etap postępowania budowlanego**. Dlatego też uchybienia w tym zakresie dotyczące terenów 5UKr, 18UA, 27UN, 28US/ZP i częściowo terenu 24MW nie można uznać za nieistotne jak to uczynił Sąd I instancji. Faktycznie w sytuacjach wyjątkowych można odnieść się do art. 43 ustawy o drogach publicznych, ale dotyczy to terenów sąsiadujących z drogami publicznymi. W niniejszej zaś sprawie teren 24MW sąsiaduje z drogą projektowaną, a więc trudno mówić o spełnieniu przesłanek określonych w art. 43, ponadto jak słusznie zauważono w uzasadnieniu skargi kasacyjnej istnieje niezgodność § 16 ust. 26 pkt 2 lit. f uchwały z rysunkiem planu na części terenu od drogi 11KD-D. Zwrócić należy uwagę, iż dla terenów przyległych do dróg publicznych o usytuowaniu obiektów w odniesieniu do przebiegu drogi rozstrzyga art. 43 ustawy o drogach publicznych ustalający wymagania w zakresie odległości w jakiej obiekty mogą być sytuowane od krawędzi drogi. Wymagania zawarte w tym uregulowaniu w istocie wyznaczają linię zabudowy na terenach przebiegu dróg publicznych. Niewątpliwie wyznaczenie linii zabudowy dla spełnienia wymagań art. 35 ust. 2 i art. 43 ustawy o drogach publicznych będzie niezbędne w przypadku przewidywania w planie przeznaczenia terenu pod realizację nowych dróg, bowiem będzie koniecznym wyznaczenie terenu niezbędnego nie tylko pod realizację samej drogi lecz i ukształtowanie takiej przyszłej zabudowy, która będzie spełniała wymagania ostatniego z wymienionych przepisów.”;
- Naczelnego Sądu Administracyjnego w Warszawie z dnia 27 listopada 2015 r., sygn. akt II OSK 2253/15, w którym Sąd stwierdził, iż „(...) Nie są zasadne zarzuty co do wyznaczenia linii zabudowy. Obowiązek wyznaczenia linii zabudowy wynika zarówno z ustawy (art. 15 ust. 2 pkt 6 ustawy o planowaniu i zagospodarowaniu przestrzennym) jak i z § 4 pkt 6 i § 7 pkt 8 rozporządzenia Ministra Infrastruktury z dnia 26 sierpnia 2003 r. w sprawie wymaganego zakresu projektu miejscowego planu zagospodarowania przestrzennego (Dz. U. Nr 164,

poz. 1587). Odesłanie do przepisów odrębnych nie stanowi wypełnienia regulacji przyjętej w art. 15 ust. 2 pkt 6 ustawy o planowaniu i zagospodarowaniu przestrzennym stanowiącym o określeniu linii zabudowy.”;

- Naczelnego Sądu Administracyjnego w Warszawie z 31 maja 2016 r., sygn. akt II OSK 3196/14, w którym uznano, iż „należy podzielić konkluzję Sądu I instancji, że w okolicznościach rozpoznawanej sprawy, **nieprawidłowe wyznaczenie linii zabudowy w liniach rozgraniczających** tereny EW/R i R, **stanowiło naruszenie art. 28 ust. 1 u.p.z.p.**”;
- Naczelnego Sądu Administracyjnego w Warszawie z 19 października 2015 r. w sprawie sygn. akt II OSK 2008/15, w którym uznano, iż „Poza przedmiotem sporu pozostaje to, że w świetle przepisów u.p.z.p. oraz rozporządzenia w sprawie wymaganego zakresu projektu m.p.z.p. **wyznaczenie w miejscowym planie zagospodarowania przestrzennego linii zabudowy następuje w odniesieniu do całego terenu wydzielonego liniami rozgraniczającymi** (art. 14 ust. 1, art. 15 ust. 2 pkt 2 i pkt 6 u.p.z.p. oraz § 2 pkt 6, § 4 pkt 6, § 7 pkt 7 i pkt 8 rozporządzenia w sprawie wymaganego zakresu projektu m.p.z.p.), zatem jak podnosi organ nadzoru, przedmiotem ustaleń planu mogą być tereny określone w tym planie, a nie działki ewidencyjne.”;
- Wojewódzkiego Sądu Administracyjnego we Wrocławiu z 21 maja 2014 r. w sprawie sygn. akt II SA/Wr 112/14, w którym stwierdzono, że „Rozporządzenie w § 4 określa wymogi co do zawartości części tekstowej planu, zaś w § 7 wymogi co do części graficznej. Skoro zatem o linii zabudowy mowa jest zarówno w § 4 pkt 6 rozporządzenia, jak i w § 7 pkt 8 rozporządzenia, to ustalenia w tym zakresie powinny mieć odzwierciedlenie zarówno w tekście, jak i na rysunku planu. Zgodnie zaś z § 8 ust. 2 zdanie 1 rozporządzenia, na projekcie rysunku planu miejscowego stosuje się nazewnictwo i oznaczenia umożliwiające jednoznaczne powiązanie projektu rysunku planu miejscowego z projektem tekstu planu miejscowego. W rozpoznawanej sprawie - jak prawidłowo ustalił organ nadzoru - brak tego parametru (linii zabudowy) w zakwestionowanym planie miejscowym w stosunku do terenów Z2 G-MU6, Z2 G-MU10 i Z2 G-UP, mimo że określenie w części tekstowej planu tego parametru było możliwe. Ponadto, odesłanie w tekście do rysunku planu jest w tym przypadku niewystarczające. "Rysunek planu jako znak graficzny nie może wiązać bezpośrednio, nie spełnia bowiem wymogów normy prawnej z jej klasyczną budową: hipoteza, dyspozycja, sankcja. Rysunek planu w procesie stosowania prawa może być uwzględniony tylko w takim zakresie, w jakim jest "opisany" w tekście planu (zob. wyrok WSA we Wrocławiu z 23 lipca

2013r., sygn. akt II SA/Wr 309/13).”;

- Wojewódzkiego Sądu Administracyjnego w Warszawie z 25 czerwca 2014 r. w sprawie sygn. akt IV SA/Wa 629/14, w którym stwierdzono, że „Stosownie do art. 15 ust. 2 pkt 6 ustawy o planowaniu i zagospodarowaniu przestrzennym w planie miejscowym określa się obowiązkowo parametry i wskaźniki kształtowania zabudowy oraz zagospodarowania terenu, w tym linie zabudowy, gabaryty obiektów i wskaźniki intensywności zabudowy. Przepis ten znajduje uszczegółowienie w § 4 pkt 6 rozporządzenia Ministra Infrastruktury z dnia 26 sierpnia 2003 r. w sprawie wymaganego zakresu projektu miejscowego planu zagospodarowania przestrzennego, na mocy, którego ustalenia dotyczące parametrów i wskaźników kształtowania zabudowy oraz zagospodarowania terenu powinny zawierać w szczególności określenie linii zabudowy, wielkości powierzchni zabudowy w stosunku do powierzchni działki lub terenu, w tym udziału powierzchni biologicznie czynnej, a także gabarytów i wysokości projektowanej zabudowy oraz geometrii dachu. Oznacza to, że plan miejscowy musi zawierać ustalenia, o których mowa w wyżej wymienionym przepisie, jeżeli w terenie powstają okoliczności faktyczne uzasadniające dokonanie takich ustaleń. Zdaniem Sądu taka sytuacja ma miejsce w niniejszej sprawie skoro Rada Miejska w Łomiankach, na tych terenach ustaliła projektowaną zabudowę, przy czym nie przeniosła tych ustaleń na rysunek planu. Zgodnie z art. 15 ust. 1 i § 2 pkt 4 oraz art. 20 ust. 1 ustawy o planowaniu i zagospodarowaniu przestrzennym plan miejscowy zawiera część tekstową oraz graficzną; część tekstowa planu stanowi treść uchwały, część graficzna załącznik do uchwały. Nadto w planie miejscowym stosuje się nazewnictwo i oznaczenia umożliwiające jednoznaczne powiązanie rysunku planu miejscowego z tekstem planu miejscowego. Z powołanych unormowań wynika, że część tekstowa planu winna znaleźć odzwierciedlenie w części graficznej. Zaś sprzeczność, brak korelacji oraz spójności rozważane są w kategoriach naruszenia zasad sporządzania planu miejscowego. Z takim stanem rzeczy mamy do czynienia w przypadku zaskarżonej uchwały.”.

Stanowisko w zakresie określenia linii zabudowy znajduje swoje odzwierciedlenie także w doktrynie. Igor Zachariasz *Ustawa o planowaniu i zagospodarowaniu przestrzennym Komentarz LEX*, Warszawa 2013 LEX a Wolters Kluwer business, str. 155 teza 3. do art. 15: „Zgodnie z art. 15 ust. 2 i 3 u.p.z.p. w miejscowym planie występują dwie kategorie ustaleń. Po pierwsze, są to ustalenia obowiązkowe, wskazane w art. 15 ust. 2. Plan miejscowy musi zawierać poszczególne ustalenia, o których mowa w art. 15 ust. 2, tylko wówczas, gdy okoliczności faktyczne

dotyczące obszaru objętego planem, wynikające zwłaszcza z istniejącego lub planowanego przeznaczenia i sposobu zagospodarowania terenu, uzasadniają dokonanie takich ustaleń. Zasadą pozostaje obowiązek ujęcia w planie miejscowym wszystkich elementów wymienionych w powołanym przepisie, co oznacza, że w przypadku odstąpienia od określenia któregośkolwiek z nich w konkretnym planie lub jego fragmencie organ planistyczny powinien wykazać zbędność danej regulacji, w szczególności przez utrwalenie przyczyn takiego pominięcia w uzasadnieniu uchwały, ewentualnie w materiałach planistycznych. Wojewódzki Sąd Administracyjny w Poznaniu w wyroku z dnia 9 lutego 2012 r., IV SA/Po 1203/11, LEX nr 1125241, stwierdził, że jeśli organ planistyczny nie wskazał wyraźnie w uzasadnieniu uchwały lub materiałach planistycznych, że ustalenie określonych elementów dla danego terenu jest zbędne, to nie przesądza to samo w sobie o uznaniu sprzeczności z prawem danej uchwały, jeżeli pominięcie tych elementów było obiektywnie uzasadnione. Drugą kategorię stanowią ustalenia fakultatywne, wymienione w art. 15 ust. 3 u.p.z.p.; w przypadku braku konieczności regulacji stanów na ich podstawie organ gminy nie ma obowiązku odniesienia się do tych zagadnień. Jak wskazuje M. Szewczyk, plan miejscowy musi zawierać unormowania mieszczące się w sensie treściowym (przedmiotu regulacji) w granicach ustawowego upoważnienia, przy czym plan nie może regulować innych spraw, niż wskazane w art. 15 ust. 2 i 3, ewentualnie w art. 16 ust. 1 zdanie drugie oraz w art. 20 ust. 1 u.p.z.p., a zamieszczenie w planie miejscowym innych treści niż przewidziane w wyżej wymienionych przepisach powinno skutkować stwierdzeniem nieważności uchwały w sprawie planu miejscowego co najmniej w tej części, w jakiej dane treści wykraczają poza granice ustawowego upoważnienia. W związku z drugą częścią prezentowanego przez M. Szewczyka twierdzenia należy jednak wskazać, że materialną podstawę treści planu miejscowego tworzą także przepisy innych ustaw (zob. teza 20).”.

Z przytoczonych powyżej przepisów oraz stanowisk judykatury wynika, że linie zabudowy zawarte w części tekstowej oraz wyznaczone w części graficznej w jednoznaczny sposób winny określać możliwość sytuowania planowanej zabudowy w ramach wszystkich terenów przeznaczonych pod zabudowę, bowiem celem wyznaczenia linii zabudowy jest jednoznaczne określenie obszaru, tzw. "ruchu budowlanego", na którym może być lokalizowana nowa zabudowa, a także rozbudowywana zabudowa już istniejąca. Obszar ten musi w precyzyjny, nie budzący jakichkolwiek wątpliwości interpretacyjnych sposób, określać te części terenu przeznaczonego pod zabudowę, na których plan dopuszcza sytuowanie budynków, uwzględniając przy ograniczenia wynikające

z przepisów odrębnych, w związku z dyspozycją art. 15 ust. 1 ustawy o p.z.p., w tym m.in. z zakresu Prawa wodnego, czy ochrony przyrody.

Podsumowując, określenie w planie miejscowym przeznaczenia terenu, linii rozgraniczających, linii zabudowy, zasad ochrony środowiska, przyrody i krajobrazu, granic i sposobów zagospodarowania terenów lub obiektów podlegających ochronie, na podstawie odrębnych przepisów, terenów górniczych, a także obszarów szczególnego zagrożenia powodzią, obszarów osuwania się mas ziemnych, krajobrazów priorytetowych określonych w audycie krajobrazowym oraz w planach zagospodarowania przestrzennego województwa oraz szczególnych warunków zagospodarowania terenów oraz ograniczeń w ich użytkowaniu, w tym zakaz zabudowy, stanowiących obligatoryjne elementy, m.in. kształtujące zabudowę i zagospodarowanie terenu, w sposób budzący wątpliwości, stwarzać będzie bardzo istotne problemy na etapie realizacji ustaleń planu, w indywidualnych postępowaniach administracyjnych, w których bezpośrednią podstawę prawną stanowi właśnie plan miejscowy. Brak jednoznacznych ustaleń w tym zakresie uniemożliwia prawidłowe zastosowanie planu w tym postępowaniu i tym samym przesądza o konieczności stwierdzenia nieważności uchwały w całości.

Powyższe ustalenia uchwały stanowią o naruszeniu art. 15 ust. 2 pkt 1, 3, 6, 7 i 9 ustawy o p.z.p. oraz § 4 pkt 1, 3, 6, 7 i 10 oraz § 7 pkt 8 rozporządzenia w sprawie wymaganego zakresu projektu miejscowego planu zagospodarowania przestrzennego.

W kontekście powyższych naruszeń organ nadzoru wskazuje, że zgodnie z wymogiem art. 28 ust. 1 ustawy o p.z.p., istotne naruszenie zasad sporządzania planu miejscowego, oraz istotne naruszenie trybu jego sporządzania, a także naruszenie właściwości organów w tym zakresie, powodują nieważność uchwały rady gminy w całości lub części. W przedmiotowej sprawie doszło do naruszenia, w sposób istotny zasad sporządzania miejscowego planu zagospodarowania przestrzennego, co oznacza konieczność stwierdzenia nieważności uchwały w całości.

Istotność naruszenia zasad sporządzania planu miejscowego należy przy tym kwalifikować, jako bezwzględny wymóg spełnienia dyspozycji przepisów, o których mowa w niniejszym rozstrzygnięciu nadzorczym. Istotność powyższych naruszeń należy również kwalifikować przez pryzmat rozwiązań przestrzennych w nim przyjętych.

Organ nadzoru wskazuje, że naruszenia nieistotne to naruszenia drobne, mało znaczące, niedotyczące istoty zagadnienia. Za nieistotne naruszenie należy uznać takie, które jest mniej

doniosłe w porównaniu z innymi przypadkami wadliwości, jak nieściśłość prawna czy też błąd, który nie ma wpływu na istotną treść aktu (wyrok WSA w Szczecinie z 13 kwietnia 2006 r., sygn. akt. II SA/Sz 1174/05, LEX nr 296073). Ustalenia, o których mowa w niniejszym rozstrzygnięciu nadzorczym mają istotny wpływ na przyjęte rozwiązania przestrzenne.

W odniesieniu do podstaw stwierdzenia nieważności aktów organu samorządowego przyjmuje się, że już z samego brzmienia art. 91 ust. 1 w związku z art. 91 ust. 4 ustawy o samorządzie gminnym wynika, iż tylko istotne naruszenie prawa stanowi podstawę do stwierdzenia nieważności uchwały (aktu) organu gminy. **Za „istotne” naruszenie prawa uznaje się uchybienie, prowadzące do skutków, które nie mogą być akceptowane w demokratycznym państwie prawnym. Zalicza się do nich między innymi naruszenie przepisów wyznaczających kompetencję do podejmowania uchwał, podstawy prawnej podejmowania uchwał, prawa ustrojowego oraz prawa materialnego**, a także przepisów regulujących procedury podejmowania uchwał (por. M. Stahl, Z. Kmiecik: w Akty nadzoru nad działalnością samorządu terytorialnego w świetle orzecznictwa NSA i poglądów doktryny, Samorząd Terytorialny 2001, z. 1-2, str. 101-102). Na powyższe wskazuje również stanowisko judykatury, w tym m.in. wyrażone w wyroku Wojewódzkiego Sądu Administracyjnego w Warszawie z 10 października 2017 r. sygn. akt IV SA/Wa 837/17, w którym Sąd stwierdził: *„Za istotne naruszenie prawa uznaje się bowiem uchybienie prowadzące do takich skutków, które nie mogą zostać zaakceptowane w demokratycznym państwie prawnym, które wpływają na treść uchwały. Do takich uchybień należą między innymi: naruszenie przepisów prawa wyznaczających kompetencje do wydania aktu, przepisów prawa ustrojowego, przepisów prawa materialnego przez wadliwą ich wykładnię oraz przepisów regulujących procedurę podejmowania uchwał, jeżeli na skutek tego naruszenia zapadła uchwała innej treści, niż gdyby naruszenie nie nastąpiło.”*

Wobec ogólnie wyznaczonych wskazanymi przepisami ram prawnych i podstaw stwierdzenia nieważności aktów organów jednostek samorządu terytorialnego, wykładnia poszczególnych pojęć użytych w treści tych przepisów dokonywana jest w orzecznictwie sądów administracyjnych, przy uwzględnianiu poglądów doktryny.

Wskazana regulacja, określając kategorie wad (istotne naruszenie prawa, nieistotne naruszenie prawa), wyznacza podstawy do stwierdzenia nieważności uchwały. Za nieistotne naruszenia prawa uznaje się naruszenia drobne, niedotyczące istoty zagadnienia, a zatem będą to takie naruszenia prawa jak błąd lub nieściśłość prawna niemająca wpływu na materialną treść uchwały. **Natomiast**

do kategorii istotnych naruszeń należy zaliczyć naruszenia znaczące, wpływające na treść uchwały, dotyczące meritum sprawy jak np. naruszenie przepisów wyznaczających kompetencje do podejmowania uchwał, przepisów podstawy prawnej podejmowanych uchwał, przepisów ustrojowych, przepisów prawa materialnego – przez wadliwą ich wykładnię – oraz przepisów regulujących procedurę podejmowania uchwał.

Trybunał Konstytucyjny w uzasadnieniu wyroku z 16 września 2008 r., w sprawie sygn. akt SK 76/06 (publ. OTK-A 2008/7/121, Dz. U. z 2008 r. Nr 170, poz. 1053), wydanego na tle kontroli konstytucyjnej dotyczącej art. 101 ust. 1 ustawy o samorządzie gminnym, wyjaśnił, że: *„Działalność samorządu terytorialnego podlega nadzorowi z punktu widzenia legalności, zgodnie z art. 171 ust. 1 Konstytucji RP. Sprawowanie nadzoru ustrojodawca powierzył Prezesowi Rady Ministrów, wojewodom i regionalnym izmom obrachunkowym (art. 171 ust. 2 Konstytucji RP). Nadzór nad działalnością samorządu sprawowany jest według kryterium legalności.”*. Z powyższego wynika, że Konstytucja RP poddaje nadzorowi całą działalność samorządu terytorialnego wyłącznie z punktu widzenia legalności. Oznacza to, że organ nadzoru może badać działalność jednostki samorządu tylko co do jej zgodności z prawem powszechnie obowiązującym. Organy nadzoru mogą zatem wkraczać w działalność samorządu tylko wówczas, gdy zostanie naruszone prawo, nie są zaś upoważnione do oceny celowości, rzetelności i gospodarności działań podejmowanych przez samorząd (Komentarz do Konstytucji RP, Małgorzata Masternak - Kubiak).

Zgodnie z zasadą praworządności, wyrażoną w art. 7 Konstytucji RP, organy władzy publicznej **mają obowiązek działania na podstawie i w granicach prawa**. Zobowiązanie organu do działania w granicach prawa oznacza w szczególności, że organ władzy publicznej powinien przestrzegać wszelkich norm związanych z kompetencjami tego organu, przy czym nie chodzi tu tylko o prawo materialne i ustrojowe, lecz także o normy procesowe (tak: wyrok Trybunału Konstytucyjnego z 22 września 2006 r. w sprawie sygn. akt U 4/06, publ. Legalis numer 79197). Z punktu widzenia wszelkich regulacji procesowych istotne jest także, że z **zasady legalizmu wynika obowiązek rzetelnego wykonywania przez organy władzy publicznej powierzonych im zadań** (tak: wyrok Trybunału Konstytucyjnego z 12 czerwca 2002 r., w sprawie sygn. akt P 13/01, publ. Legalis numer 54429), przy czym w wyroku tym Trybunał stwierdził również, że zasada ta oznacza, że *„na organy władzy publicznej nałożony jest obowiązek działania na podstawie oraz w granicach prawa (art. 7 Konstytucji). Ich działania, podstawa i granice tych działań powinny być ściśle wyznaczone przez*

prawo. Niedopuszczalne jest zatem działanie bez podstawy prawnej - wykraczające poza te granice (por. np. wyrok TK z 14 czerwca 2000 r., P 3/00, OTK ZU nr 5/2000, poz. 138).”.

W kontekście powyższych rozważań wskazać należy, iż w przedmiotowej sprawie doszło do zawarcia ustaleń z istotnym naruszeniem zasad sporządzania planu miejscowego, które szczegółowo przedstawiono w uzasadnieniu niniejszego rozstrzygnięcia nadzorczego.

W przedmiotowej sprawie, jako nieistotne naruszenie zasad sporządzania planu miejscowego, organ nadzoru ponownie uznał, błąd w nazwie organu uchwałodawczego, która prawidłowo powinna brzmieć: „Rada Miejska w Nowym Mieście **NAD** Pilicą”.

Wziąwszy wszystkie powyższe okoliczności pod uwagę, organ nadzoru stwierdza nieważność uchwały Nr XLIX/347/2022 Rady Miejskiej w Nowym Mieście „**na**” Pilicą z 30 czerwca 2022 r. „w sprawie miejscowego planu zagospodarowania przestrzennego gminy Nowe Miasto nad Pilicą dla działek nr ewid.: 155, 156, 157, 243/1, 245, 246, 247 oraz części działek nr ewid.: 158, 895/1, obręb Wólka Magierowa”, co na mocy art. 92 ust. 1 ustawy o samorządzie gminnym skutkuje wstrzymaniem jej wykonania, z dniem doręczenia rozstrzygnięcia.

Gminie, na podstawie art. 98 ust. 1 ustawy o samorządzie gminnym, służy skarga do Wojewódzkiego Sądu Administracyjnego w Warszawie, w terminie 30 dni od dnia doręczenia rozstrzygnięcia nadzorczego, wnoszona za pośrednictwem organu, który skarżone orzeczenie wydał.

Konstanty Radziwiłł
Wojewoda Mazowiecki

/podpisano bezpiecznym podpisem elektronicznym
weryfikowanym ważnym kwalifikowanym certyfikatem/