


Wrys z LMN Nadleśnictwa Radzyń Podlaski

Załącznik nr 4
Pakiet nr 2

Skala: 1:4 000









Układ Współrzędnych: ETRS89 / Poland CS92

Autor: Nadleśnictwo Radzyń Podlaski 11.05.2023

Wykonał:

Zatwierdził:

Legenda

-  Droga dojazdowa
-  Drogi leśne
-  Drogi publiczne
-  Działka ewidencyjna
-  Wydzielenie
-  Grunt objęty postępowaniem