

UNOWOCZEŚNIAMY
rolnictwo i obszary wiejskie



Agencja Restrukturyzacji
i Modernizacji Rolnictwa

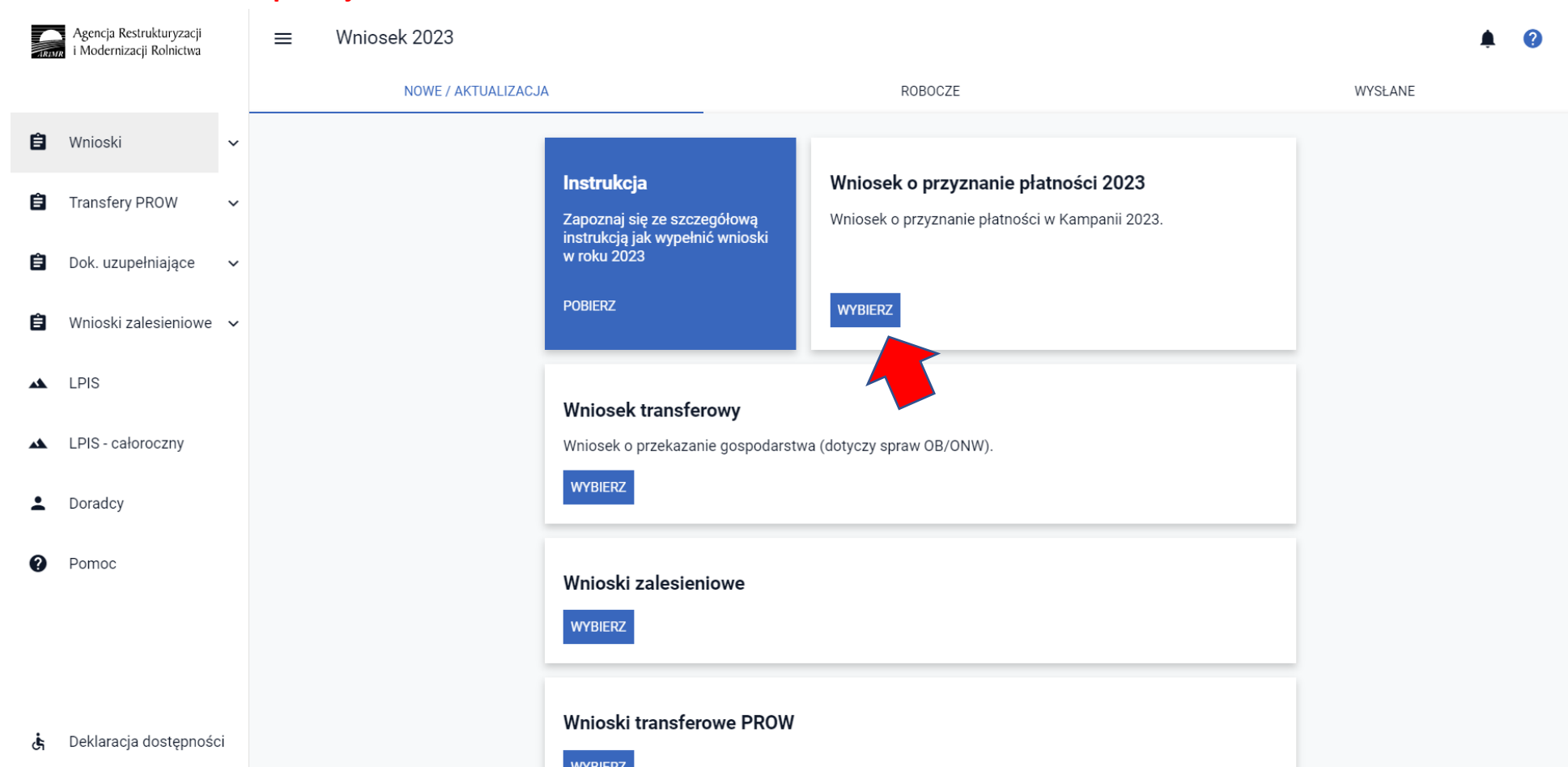
WSPIERAMY
sektor rybacki

Kampania naboru wniosków – 2023

**(aplikacja eWniosekPlus – deklaracja do płatności
w ramach ekoschematów)**

www.arimr.gov.pl

Wniosek na 2023 – Aplikacja eWnioskiPlus



The screenshot shows the 'Wniosek 2023' page in the eWnioskiPlus application. The interface is divided into three main sections: 'NOWE / AKTUALIZACJA', 'ROBOCZE', and 'WYSLANE'. The 'NOWE / AKTUALIZACJA' section contains four application cards:

- Instrukcja**: Zapoznaj się ze szczegółową instrukcją jak wypełnić wnioski w roku 2023. Includes a 'POBIERZ' button.
- Wniosek o przyznanie płatności 2023**: Wniosek o przyznanie płatności w Kampanii 2023. Includes a 'WYBIERZ' button, which is highlighted with a red arrow.
- Wniosek transferowy**: Wniosek o przekazanie gospodarstwa (dotyczy spraw OB/ONW). Includes a 'WYBIERZ' button.
- Wnioski zalesieniowe**: Includes a 'WYBIERZ' button.

The 'ROBOCZE' section is currently empty. The 'WYSLANE' section is also empty. On the left side, there is a navigation menu with the following items:

- Wnioski
- Transfery PROW
- Dok. uzupełniające
- Wnioski zalesieniowe
- LPIS
- LPIS - całoroczny
- Doradcy
- Pomoc
- Deklaracja dostępności

At the top of the application, there is a header with the ARiMR logo and the text 'Wniosek 2023'. In the top right corner, there are icons for notifications, help, and user profile.

📄 Wnioski ▾

📄 Transfery PROW ▾

📄 Dok. uzupełniające ▾

📄 Wnioski zalesieniowe ▾

▲ LPIS

▲ LPIS - całoroczny


👤 Doradcy

❓ Pomoc

Wsparcie dochodów związane z produkcją do ziemniaków skrobiowych (P skrobia)

Płatności do ekoschematów

Schematy na rzecz klimatu, środowiska i dobrostanu zwierząt (ekoschematy)



Płatności do zwierząt

Wsparcie dochodów związane z produkcją do krów

Wsparcie dochodów związane z produkcją do bydła

Wsparcie dochodów związane z produkcją do owiec

Wsparcie dochodów związane z produkcją do kóz

Płatności rolnośrodowiskowe

Płatność rolno-środowiskowo-klimatyczna – zobowiązania kontynuacyjne w ramach PROW 2014-2020 (PRSK1420)

Płatność ekologiczna – zobowiązania kontynuacyjne w ramach PROW 2014-2020 (RE1420)

Płatność rolno-środowiskowo-klimatyczna – nowe zobowiązania w ramach WPR 2023-2027 (ZRSK2327)

Płatność ekologiczna – nowe zobowiązania w ramach WPR 2023-2027 (RE2327)

Płatności zalesieniowe

Pomoc na zalesianie (PROW 2007-2013) – wniosek o wypłatę (ZAL713/I)

📁 Wnioski

📁 Transfery PROW

📁 Dok. uzupełniające

📁 Wnioski zalesieniowe

▲ LPIS

▲ LPIS - całoroczny

👤 Doradcy

🔍 Pomoc

♿ Deklaracja dostępności


- Wsparcie dochodów związane z produkcją do roślin strączkowych na nasiona (P STR)
- Wsparcie dochodów związane z produkcją do truskawek (P truskawka)
- Wsparcie dochodów związane z produkcją do ziemniaków skrobiowych (P skrobia)

Płatności do ekoschematów

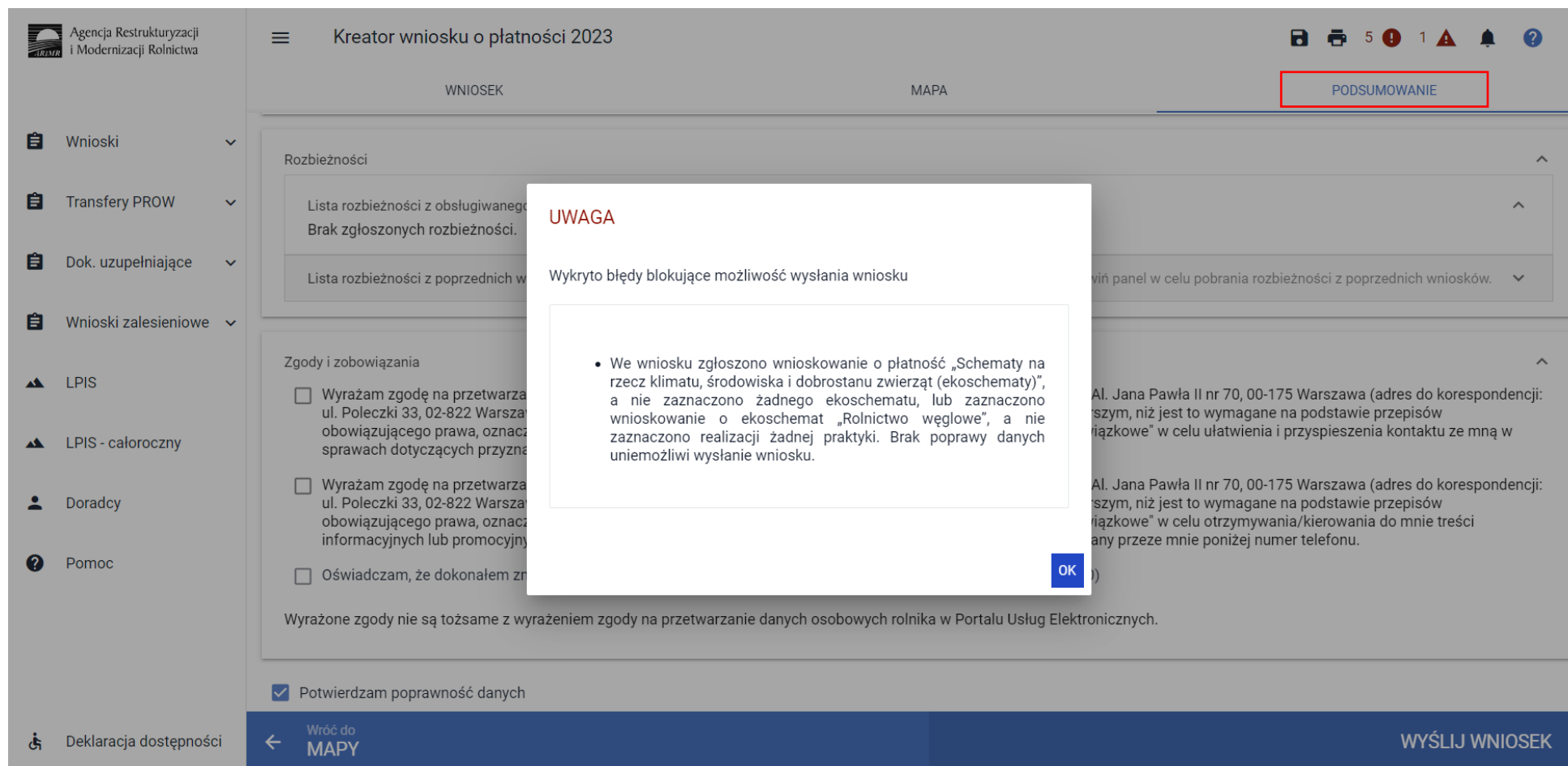
- Schematy na rzecz klimatu, środowiska i dobrostanu zwierząt (ekoschematy)
 - Obszary z roślinami miododajnymi (E_MIOD)
 - Rolnictwo węglowe i zarządzanie składnikami odżywczymi
 - Prowadzenie produkcji roślinnej w systemie Integrowanej Produkcji Roślin (E_IPR)
 - Biologiczna ochrona upraw (E_BOU)
 - Retencjonowanie wody na trwałych użytkach zielonych (E_RET)
 - Dobrostan zwierząt

Płatności do zwierząt

- Wsparcie dochodów związane z produkcją do krów
- Wsparcie dochodów związane z produkcją do bydła
- Wsparcie dochodów związane z produkcją do owiec



We wniosku zgłoszono wnioskowanie w ramach Schematów na rzecz klimatu, środowiska i dobrostanu zwierząt (ekoschematy), a nie zaznaczono wnioskowania o minimum jeden z ekoschematów.



The screenshot shows the 'Kreator wniosku o płatności 2023' (2023 Payment Application Creator) interface. A warning dialog box is displayed in the center, titled 'UWAGA' (WARNING). The dialog contains the following text:

Wykryto błędy blokujące możliwość wysłania wniosku

- We wniosku zgłoszono wnioskowanie o płatność „Schematy na rzecz klimatu, środowiska i dobrostanu zwierząt (ekoschematy)”, a nie zaznaczono żadnego ekoschematu, lub zaznaczono wnioskowanie o ekoschemat „Rolnictwo węglowe”, a nie zaznaczono realizacji żadnej praktyki. Brak poprawy danych uniemożliwi wysłanie wniosku.

The dialog has an 'OK' button in the bottom right corner. The background interface shows a sidebar with navigation options like 'Wnioski', 'Transfery PROW', and 'Dok. uzupełniające'. The main content area is titled 'Wniosek' and 'MAPA'. A 'PODSUMOWANIE' (SUMMARY) button is highlighted with a red box in the top right. At the bottom, there is a 'WYŚLIJ WNIOSEK' (SEND APPLICATION) button and a 'Wróć do MAPY' (Return to MAPS) button.


Agencja Restrukturyzacji i Modernizacji Rolnictwa

☰ Kreator wniosku o płatności 2023

WNIOSEK MAPA PODSUMOWANIE

Płatności do ekoschematów

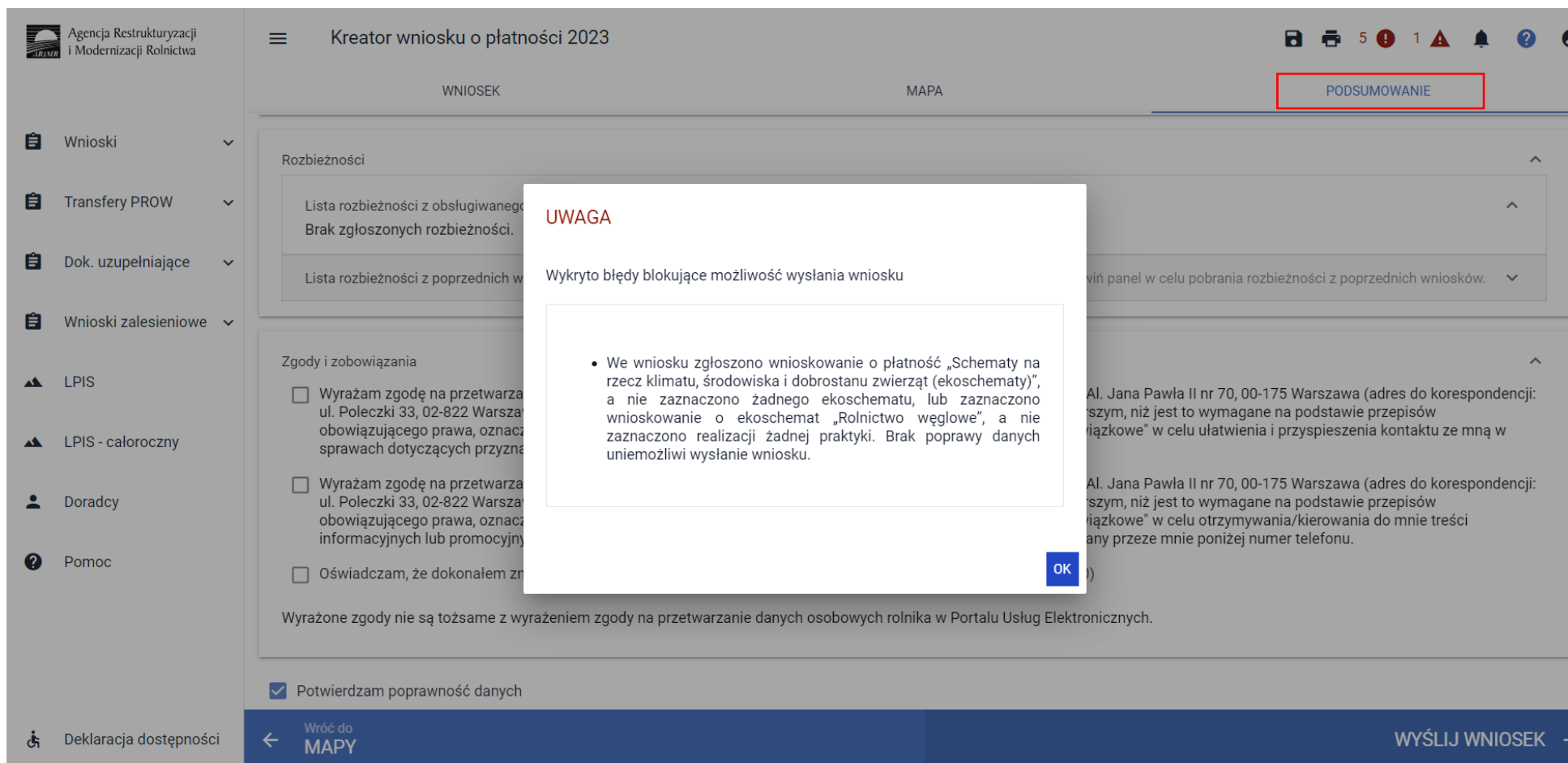
- Schematy na rzecz klimatu, środowiska i dobrostanu zwierząt (ekoschematy)
 - Obszary z roślinami miododajnymi (E_MIOD)
 - Rolnictwo węglowe i zarządzanie składnikami odżywczymi
 - Ekstensywne użytkowanie TUZ z obsadą zwierząt (E_EKSTUZ)
 - Międzyplony ozime/wsiewki śródplonowe (E_MPW)
 - Opracowanie i przestrzeganie planu nawożenia (E_OPN)
 - Zróżnicowana struktura upraw (E_ZSU)
 - Wymieszanie obornika z glebą na gruntach ornych w ciągu 12 godzin (E_OBR)
 - Stosowanie płynnych nawozów naturalnych innymi metodami niż rozbryzgowo (E_PN)
 - Uprozczone systemy uprawy (E_USU)
 - Wymieszanie słomy z glebą (E_WSG)
 - Prowadzenie produkcji roślinnej w systemie Integrowanej Produkcji Roślin (E_IPR)
 - Biologiczna ochrona upraw (E_BOU)
 - Retencjonowanie wody na trwałych użytkach zielonych (E_RET)
 - Dobrostan zwierząt



We wniosku zgłoszono wnioskowanie w ramach ekoschematu Rolnictwo węglowe i zarządzanie składnikami odżywczymi, a nie zaznaczono wnioskowania o minimum jedną z praktyk w ekoschemacie węglowym.

Idź do MAPY →

Deklaracja dostępności



The screenshot shows the 'Kreator wniosku o płatności 2023' (Application Creator 2023) interface. A warning dialog box is displayed in the center, titled 'UWAGA' (Warning). The dialog contains the following text:

Wykryto błędy blokujące możliwość wysłania wniosku

- We wniosku zgłoszono wnioskowanie o płatność „Schematy na rzecz klimatu, środowiska i dobrostanu zwierząt (ekoschematy)”, a nie zaznaczono żadnego ekoschematu, lub zaznaczono wnioskowanie o ekoschemat „Rolnictwo węglowe”, a nie zaznaczono realizacji żadnej praktyki. Brak poprawy danych uniemożliwi wysłanie wniosku.

The dialog has an 'OK' button in the bottom right corner. In the background, the application interface is visible, including a sidebar with navigation options like 'Wnioski', 'Transfery PROW', and 'Dok. uzupełniające'. The main content area shows sections for 'Rozbieżności' (Discrepancies) and 'Zgody i zobowiązania' (Agreements and commitments). A 'PODSUMOWANIE' (Summary) button is highlighted in red in the top right corner. At the bottom of the interface, there is a 'WYŚLIJ WNIOSEK' (Submit Application) button and a 'Wróć do MAPY' (Return to Map) button.

☰ Kreator wniosku o płatności 2023

WNIOSEK

MAPA

- Wsparcie dochodów związane z produkcją do truskawek (P truskawka)
- Wsparcie dochodów związane z produkcją do ziemniaków skrobiowych (P skrobia)

Płatności do ekoschematów

- Schematy na rzecz klimatu, środowiska i dobrostanu zwierząt (ekoschematy)
 - Obszary z roślinami miododajnymi (E_MIOD)
 - Rolnictwo węglowe i zarządzanie składnikami odżywczymi
 - Ekstensywne użytkowanie TUZ z obsadą zwierząt (E_EKSTUZ)
 - Międzyplony ozime/wsiewki śródplonowe (E_MPW)
 - Opracowanie i przestrzeganie planu nawożenia (E_OPN)
 - Zróżnicowana struktura upraw (E_ZSU)
 - Wymieszanie obornika z glebą na gruntach ornych w ciągu 12 godzin (E_OBR)
 - Stosowanie płynnych nawozów naturalnych innymi metodami niż rozbryzgowo
 - Uprozczone systemy uprawy (E_USU)

UWAGA

Wykryto błędy blokujące możliwość wysłania wniosku

- We wniosku zidentyfikowano płatności do ekoschematów E_OBR, E_PN, dla których nie zgłoszono minimum jednej uprawy. Należy powrócić na zakładkę Mapa i uzupełnić wskazanie na płatności do danego ekoschematu przy uprawach lub na zakładce wniosek usunąć wnioskowanie o dany ekoschemat.

OK

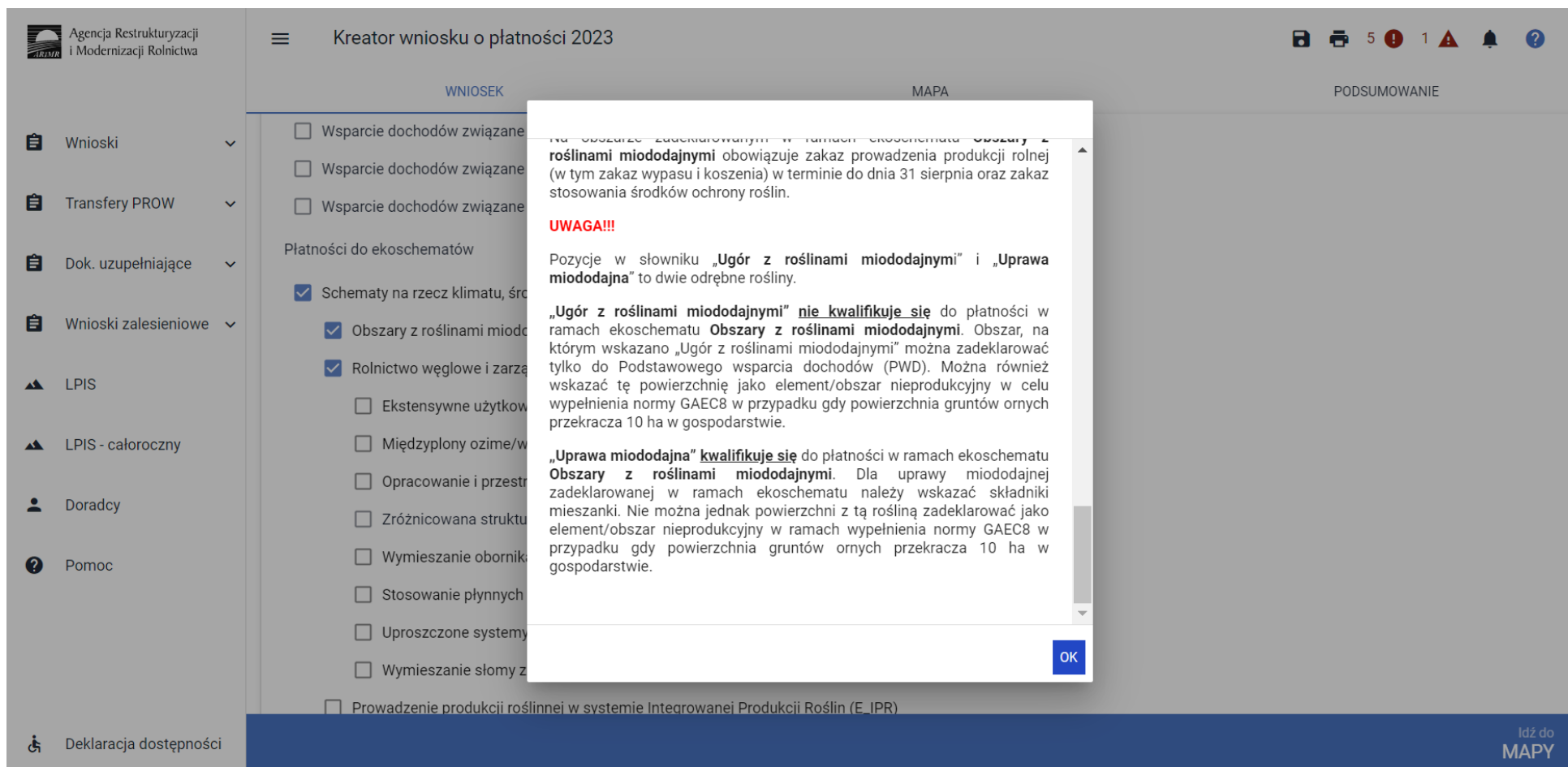
WYŚLIJ WNIOSEK

- Wnioski
- Transfery PROW
- Dok. uzupełniające
- Wnioski zalesieniowe
- LPIS
- LPIS - całoroczny
- Doradcy
- Pomoc
- Deklaracja dostępności

Płatności do ekoschematów

- Schematy na rzecz klimatu, środowiska i dobrostanu zwierząt (ekoschematy)
 - Obszary z roślinami miododajnymi (E_MIOD)
 - Rolnictwo węglowe i zarządzanie składnikami odżywczymi
 - Ekstensywne użytkowanie TUZ z obsadą zwierząt (E_EKSTUZ)
 - Międzyplony ozime/wsiewki śródplonowe (E_MPW)
 - Opracowanie i przestrzeganie planu nawożenia (E_OPN)
 - Zróżnicowana struktura upraw (E_ZSU)
 - Wymieszanie obornika z glebą na gruntach ornych w ciągu 12 godzin (E_OBR)
 - Stosowanie płynnych nawozów naturalnych innymi metodami niż rozbrzygowo (E_PN)
 - Uprozczone systemy uprawy (E_USU)
 - Wymieszanie słomy z glebą (E_WSG)
 - Prowadzenie produkcji roślinnej w systemie Integrowanej Produkcji Roślin (E_IPR)
 - Biologiczna ochrona upraw (E_BOU)
 - Retencjonowanie wody na trwałych użytkach zielonych (E_RET)
 - Dobrostan zwierząt

Deklaracja praktyki ZSU i ekoschematu RET odbywa się tylko w zakładce WNIOSEK



The screenshot displays the 'Kreator wniosku o płatności 2023' (Application Creator) interface. The left sidebar contains navigation options: Wnioski, Transfery PROW, Dok. uzupełniające, Wnioski zalesieniowe, LPIS, LPIS - całoroczny, Doradcy, and Pomoc. The main area is titled 'Kreator wniosku o płatności 2023' and has tabs for 'WNIOSEK', 'MAPA', and 'PODSUMOWANIE'. Under the 'WNIOSEK' tab, there are several sections of options:

- Wsparcie dochodów związane z produkcją rolną (Income support related to agricultural production) - three unchecked checkboxes.
- Płatności do ekoschematów (Payments to eco-schemes) - one checked checkbox: 'Schematy na rzecz klimatu, środowiska i obszarów wiejskich'.
- Obszary z roślinami miododajnymi (Beehive areas) - one checked checkbox.
- Rolnictwo węglowe i zarządkowane (Carbon farming and managed agriculture) - one checked checkbox.
- Ekstensywne użytkowanie (Extensive use) - one unchecked checkbox.
- Międzyplony ozime/wiosenne (Winter/spring cover crops) - one unchecked checkbox.
- Opracowanie i przestrzeganie (Management and compliance) - one unchecked checkbox.
- Zróznicowana struktura (Diversified structure) - one unchecked checkbox.
- Wymieszanie obornika (Manure mixing) - one unchecked checkbox.
- Stosowanie płynnych nawozów (Use of liquid fertilizers) - one unchecked checkbox.
- Uproszczone systemy nawożenia (Simplified fertilization systems) - one unchecked checkbox.
- Wymieszanie słomy z nawozem (Mixing straw with fertilizer) - one unchecked checkbox.
- Prowadzenie produkcji roślinnej w systemie Integrowanej Produkcji Roślin (E_IPR) (Conducting crop production in the Integrated Crop Production system) - one unchecked checkbox.

A warning dialog box is overlaid on the form, containing the following text:

Na obszarze zadeklarowanym w ramach ekoschematu **Obszary z roślinami miododajnymi** obowiązuje zakaz prowadzenia produkcji rolnej (w tym zakaz wypasu i koszenia) w terminie do dnia 31 sierpnia oraz zakaz stosowania środków ochrony roślin.

UWAGA!!!

Pozycje w słowniku „Ugór z roślinami miododajnymi” i „Uprawa miododajna” to dwie odrębne rośliny.

„Ugór z roślinami miododajnymi” **nie kwalifikuje się** do płatności w ramach ekoschematu **Obszary z roślinami miododajnymi**. Obszar, na którym wskazano „Ugór z roślinami miododajnymi” można zadeklarować tylko do Podstawowego wsparcia dochodów (PWD). Można również wskazać tę powierzchnię jako element/obszar nieprodukcyjny w celu wypełnienia normy GAEC8 w przypadku gdy powierzchnia gruntów ornych przekracza 10 ha w gospodarstwie.

„Uprawa miododajna” **kwalifikuje się** do płatności w ramach ekoschematu **Obszary z roślinami miododajnymi**. Dla uprawy miododajnej zadeklarowanej w ramach ekoschematu należy wskazać składniki mieszanki. Nie można jednak powierzchni z tą rośliną zadeklarować jako element/obszar nieprodukcyjny w ramach wypełnienia normy GAEC8 w przypadku gdy powierzchnia gruntów ornych przekracza 10 ha w gospodarstwie.

An 'OK' button is located at the bottom right of the dialog box.

At the bottom right of the application interface, there is a button labeled 'Idź do MAPY' (Go to MAP).

Agencja Restrukturyzacji i Modernizacji Rolnictwa













Kreator wniosku o płatności 2023

WNIOSEK MAPA PODSUMOWANIE

Definiowanie UPRAW NORMY EKO

LISTA UPRAW

Wyszukaj uprawę

[B] Jabłoń	[0,01 ha]		
[F] pszenica jara	[17,73 ha]		
[A] pszenżyto ozime	[0,67 ha]		
[C] Uprawa mieszana_	[0,03 ha]		
[D] Uprawa miododajna	[3,50 ha]		
[E] Śliwa	[0,06 ha]		

Wrac do WNIOSKU

Idź do PODSUMOWANIA

Agencja Restrukturyzacji i Modernizacji Rolnictwa

Kreator wniosku o płatności 2023

WNIOSEK MAPA PODSUMOWANIE

Wnioski Transfery PROW Dok. uzupełniające Wnioski zalesieniowe LPIS LPIS - całoroczny Doradcy Pomoc Deklaracja dostępności

LISTA UPRAW

pszeł

[F] pszenica jara	[17,73 ha]		
[A] pszenżyto ozime	[0,67 ha]		

Definiowanie UPRAW NORMY EKO


F pszenica jara 17.73 ha

100 m 201202

Wróć do WNIOSKU

Idź do PODSUMOWANIA

UNOWOCZEŚNIAMY
rolnictwo i obszary wiejskie



Agencja Restrukturyzacji
i Modernizacji Rolnictwa

WSPIERAMY
sektor rybacki

Agencja Restrukturyzacji i Modernizacji Rolnictwa

Kreator wniosku o płatności 2023

WNIOSEK MAPA PODSUMOWANIE

Definiowanie UPRAW NORMY EKO

Wnioski
Transfery PROW
Dok. uzupełniające
Wnioski zalesieniowe
LPIS
LPIS - całoroczny
Doradcy
Pomoc

100 m

Wróć do WNIOSKU

Idź do PODSUMOWANIA

Uprawa: F Powierzchnia: 17,73 ha

Roślina uprawna
pszenica jara


Wnioskowane płatności
PWD + 2 Inne

Ekoschematy
Wybierz

Uwagi 0 / 450

ANULUJ ZAPISZ

UNOWOCZEŚNIAMY
rolnictwo i obszary wiejskie



Agencja Restrukturyzacji
i Modernizacji Rolnictwa

WSPIERAMY
sektor rybacki

Agencja Restrukturyzacji i Modernizacji Rolnictwa

Kreator wniosku o płatności 2023

WNIOSEK MAPA PODSUMOWANIE

Definiowanie **UPRAW** NORMY EKO

Uprawa: F Powierzchnia: 17,73 ha

Roślina uprawna
pszenica jara

Wnioskowane płatności
PWD + 2 inne

Ekoschematy

- E_MPW
- E_OPN
- E_OBR
- E_PN
- E_USU
- E_WSG
- E_IPR
- E_BOU

ANULUJ ZAPISZ

Wróć do WNIOSKU Idź do PODSUMOWANIA

Deklaracja dostępności

UNOWOCZEŚNIAMY
rolnictwo i obszary wiejskie



Agencja Restrukturyzacji
i Modernizacji Rolnictwa

WSPIERAMY
sektor rybacki

Agencja Restrukturyzacji i Modernizacji Rolnictwa

Kreator wniosku o płatności 2023

WNIOSEK MAPA PODSUMOWANIE

Definiowanie UPRAW NORMY EKO

Uprawa: F Powierzchnia: 17,73 ha

Rosлина uprawna
pszenica jara

Wnioskowane płatności
PWD + 2 inne

Ekoschematy

- E_MPW
- E_OPN
- E_OBR
- E_PN
- E_USU
- E_WSG
- E_IPR
- E_BOU

ANULUJ ZAPISZ

Wróć do WNIOSKU Idź do PODSUMOWANIA

Deklaracja dostępności

UNOWOCZEŚNIAMY
rolnictwo i obszary wiejskie



Agencja Restrukturyzacji
i Modernizacji Rolnictwa

WSPIERAMY
sektor rybacki

Agencja Restrukturyzacji i Modernizacji Rolnictwa

Kreator wniosku o płatności 2023

Wniosek MAPA PODSUMOWANIE

Definiowanie UPRAW NORMY EKO

Uprawa: F Powierzchnia: 17,73 ha

Roślina uprawna pszenica jara

Wnioskowane płatności PWD + 2 inne


Ekoschematy

- E_MPW
- E_OPN
- E_OBR
- E_PN
- E_USU
- E_WSG
- E_IPR
- E_BOU

ANULUJ ZAPISZ

Wróć do WNIOSKU Idź do PODSUMOWANIA

UNOWOCZEŚNIAMY
rolnictwo i obszary wiejskie



Agencja Restrukturyzacji
i Modernizacji Rolnictwa

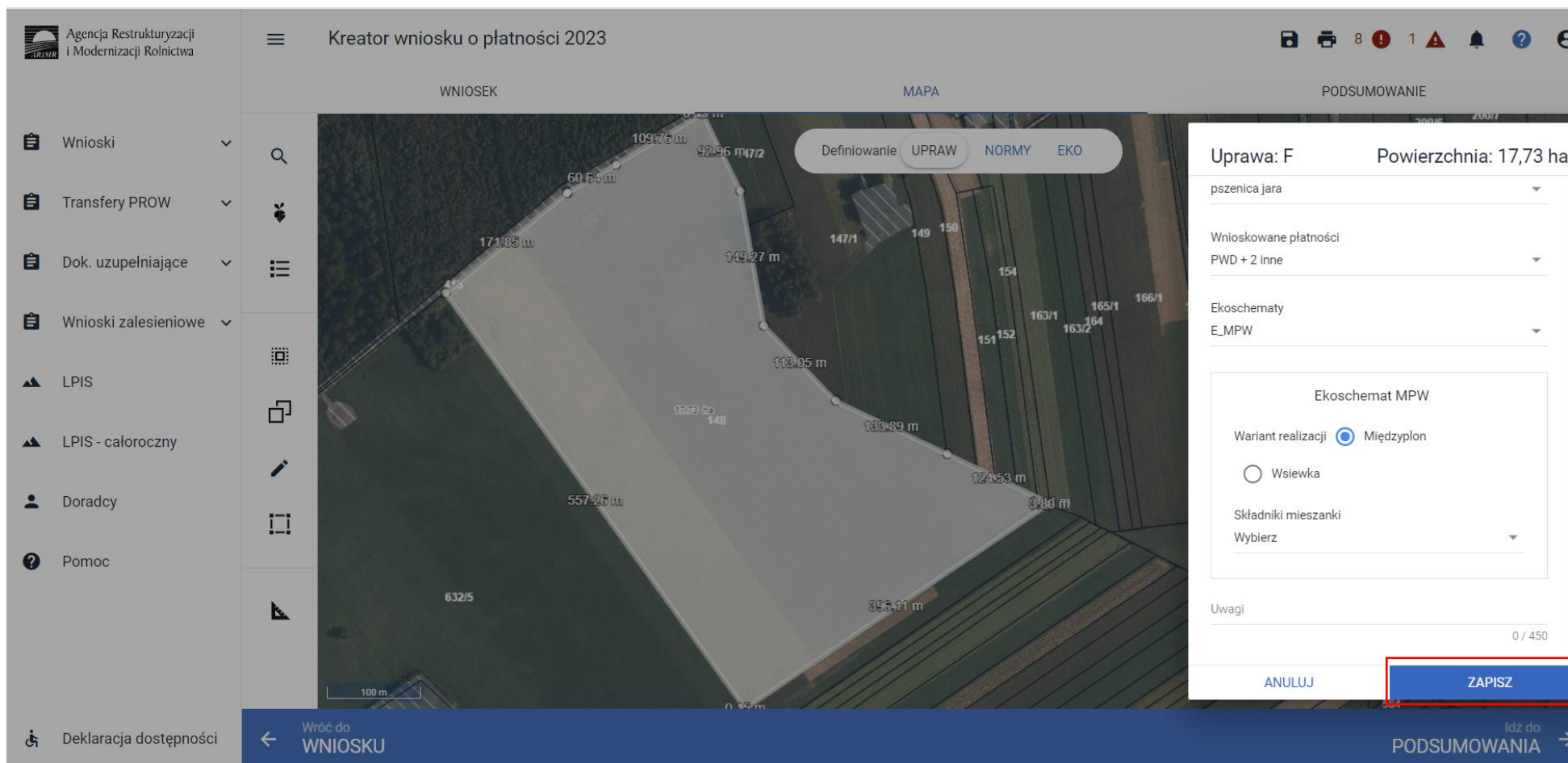
WSPIERAMY
sektor rybacki

The screenshot displays the 'Kreator wniosku o płatności 2023' (2023 Payment Application Creator) interface. The main map area shows a field with various agricultural practices. A modal dialog box is open in the center, titled 'Wykryte błędy blokujące' (Detected blocking errors). The message reads: 'Uprawa została zgłoszona do ekoschematu Międzyplony ozime/Wsiewki śródplonowe, jednak nie wskazano na rodzaj praktyki – obowiązkowe jest wskazanie na praktykę „Międzyplony” lub „Wsiewki”' (The crop was registered to the crop rotation/inter-cropping scheme, but the type of practice was not indicated – it is mandatory to indicate the practice 'Inter-cropping' or 'Inter-cropping'). An 'OK' button is visible in the bottom right of the dialog.

On the right side of the interface, a summary panel is visible with the following details:

- Uprawa: F
- Powierzchnia: 17,73 ha
- Roślina uprawna: pszenica jara
- Wnioskowane płatności: PWD + 2 inne
- Ekoschematy: E_MPW
- Ekoschemat MPW: Wariant realizacji Międzyplon Wsiewka
- Uwagi: 0 / 450

At the bottom of the screen, there are navigation buttons: 'Wróć do WNIOSKU' (Return to APPLICATION) on the left and 'Idź do PODSUMOWANIA' (Go to SUMMARY) on the right.



Agencja Restrukturyzacji i Modernizacji Rolnictwa

Kreator wniosku o płatności 2023

WNIOSEK MAPA PODSUMOWANIE

Definiowanie UPRAW NORMY EKO

Uprawa: F Powierzchnia: 17,73 ha

pszenica jara

Wnioskowane płatności
PWD + 2 inne

Ekoschematy
E_MPW

Ekoschemat MPW

Wariant realizacji Międzyplon
 Wsiewka

Składniki mieszanki
Wybierz


Uwagi 0 / 450

ANULUJ ZAPISZ

Wróć do WNIOSKU Idź do PODSUMOWANIA

Deklaracja dostępności

UNOWOCZEŚNIAMY
rolnictwo i obszary wiejskie



Agencja Restrukturyzacji
i Modernizacji Rolnictwa

WSPIERAMY
sektor rybacki

The screenshot displays the 'Kreator wniosku o płatności 2023' (Application Creator 2023) interface. The main area shows a map with a selected plot. A modal dialog box is open, displaying the following error message:


Wykryte błędy blokujące

Uprawa została zgłoszona do ekoschematu Międzyplon ozime/Wsiewki śródplonowe, jednak dla deklaracji międzyplonu nie wskazano na minimum dwa składniki mieszanki

OK

The interface also shows a sidebar with navigation options: Wnioski, Transfery PROW, Dok. uzupełniające, Wnioski zalesieniowe, LPIS, LPIS - całoroczny, Doradcy, and Pomoc. The top right corner has icons for save, print, notifications, and help. The right panel shows application details: Uprawa: F, Powierzchnia: 17,73 ha, pszenica jara, Wnioskowane płatności: PWD + 2 inne, Ekoschematy: E_MPW, and Ekoschemat MPW with 'Międzyplon' selected as the implementation variant. At the bottom, there are buttons for 'ANULUJ' and 'ZAPISZ', and navigation arrows for 'Wróć do WNIOSKU' and 'Idź do PODSUMOWANIA'.

UNOWOCZEŚNIAMY
rolnictwo i obszary wiejskie



Agencja Restrukturyzacji
i Modernizacji Rolnictwa

WSPIERAMY
sektor rybacki

Agencja Restrukturyzacji i Modernizacji Rolnictwa

Kreator wniosku o płatności 2023

WNIOSEK MAPA PODSUMOWANIE

Definiowanie UPRAW NORMY EKO

Uprawa: F Powierzchnia: 17,73 ha

pszenica jara

Wnio PWD

Ekos E_M

Szukaj...

- cebula perłowa
- cebula siedmiolatka
- cebula szalotka
- cebula zwyczajna
- chaber
- chaber bławatek
- chaber driakiwnik
- chaber górski
- chaber nadreński
- chaber wielkogłówny
- chaber łokowy

Uwagi 0 / 450

ANULUJ ZAPISZ

Wróć do WNIOSKU Idź do PODSUMOWANIA

100 m

632/5

109,76 m

92,96 m

172

60,64 m

171,83 m

149,27 m

147/1

149

150

154

163/1

165/1

166/1

151

152

163/2

164

113,05 m

133,89 m

124,53 m


3,80 m

557,26 m

393,11 m

0,15 m

UNOWOCZEŚNIAMY
rolnictwo i obszary wiejskie



Agencja Restrukturyzacji
i Modernizacji Rolnictwa

WSPIERAMY
sektor rybacki

The screenshot shows the ARiMR application interface for creating a 2023 application for agricultural subsidies. The main window is titled "Kreator wniosku o płatności 2023" and is divided into three tabs: "WNIOSEK", "MAPA", and "PODSUMOWANIE". The "MAPA" tab is active, displaying a satellite map of a field with various agricultural plots and their areas. A dialog box is overlaid on the map, displaying the following text:

Wykryte błędy blokujące

Uprawa została zgłoszona do ekoschematu Międzyplony ozime/Wsiewki śródplonowe, jednak dla deklaracji międzyplonu nie wskazano na minimum dwa składniki mieszanki

OK


The right sidebar contains a form for the application, with the following fields and options:

- Uprawa: F** (Crop type)
- Powierzchnia: 17,73 ha** (Area)
- pszenica jara** (Crop selection)
- Wnioskowane płatności** (Requested subsidies): PWD + 2 inne
- Ekoschematy** (Agri-environment schemes): E_MPW
- Ekoschemat MPW** (MPW Agri-environment scheme):
 - Wariant realizacji** (Implementation variant):
 - Międzyplon
 - Wsiewka
 - Składniki mieszanki** (Mixture components): chaber
- Uwagi** (Comments): 0 / 450

At the bottom of the sidebar, there are two buttons: "ANULUJ" (Cancel) and "ZAPISZ" (Save).

The bottom navigation bar includes a "Wróć do WNIOSKU" (Return to application) button on the left and an "Idź do PODSUMOWANIA" (Go to summary) button on the right.

UNOWOCZEŚNIAMY
rolnictwo i obszary wiejskie



Agencja Restrukturyzacji
i Modernizacji Rolnictwa

WSPIERAMY
sektor rybacki

Agencja Restrukturyzacji i Modernizacji Rolnictwa

Kreator wniosku o płatności 2023

WNIOSEK MAPA PODSUMOWANIE

Definiowanie UPRAW NORMY EKO

Wnioski
Transfery PROW
Dok. uzupełniające
Wnioski zalesieniowe
LPIS
LPIS - całoroczny
Doradcy
Pomoc

100 m

Wróć do WNIOSKU

Idź do PODSUMOWANIA

Uprawa: F Powierzchnia: 17,73 ha

Roślina uprawna
pszenica jara

Wnioskowane płatności
PWD + 2 inne

Ekoschematy
E_MPW

Ekoschemat MPW

Wariant realizacji Międzyzplon
 Wsiewka

Składniki mieszanki
bobik + 1 inna

Uwagi

ANULUJ ZAPISZ

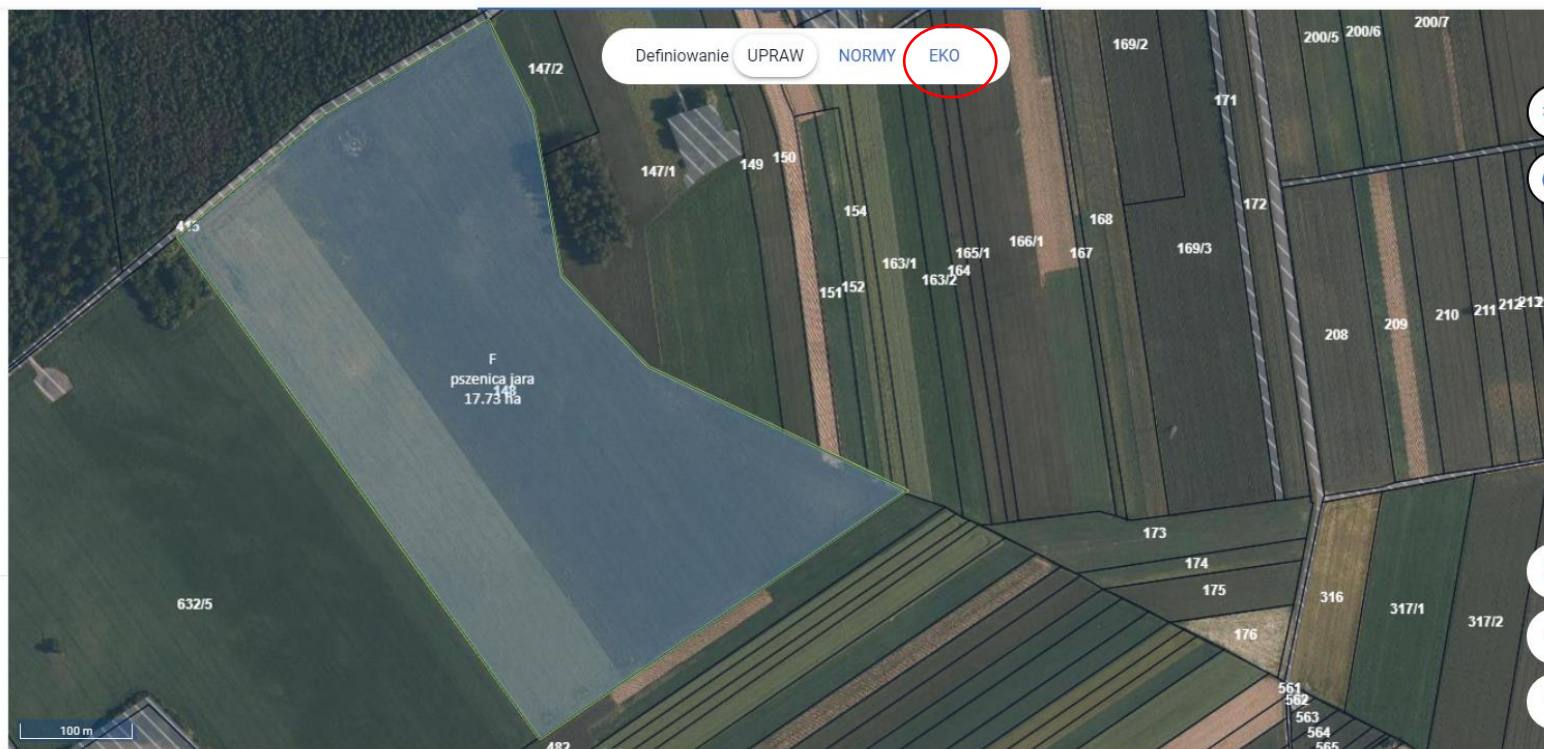
- 📁 Wnioski ▾
- 📁 Transfery PROW ▾
- 📁 Dok. uzupełniające ▾
- 📁 Wnioski zalesieniowe ▾
- 📍 LPIS
- 📍 LPIS - całoroczny
- 👤 Doradcy
- ❓ Pomoc

♿ Deklaracja dostępności

WNIOSEK

MAPA

PODSUMOWANIE



← Wróć do
WNIOSKU

Idź do
PODSUMOWANIA →

- 📁 Wnioski
- 📁 Transfery PROW
- 📁 Dok. uzupełniające
- 📁 Wnioski zalesieniowe
- 🏔️ LPIS
- 🏔️ LPIS - całoroczny
- 👤 Doradcy
- ❓ Pomoc
- ♿ Deklaracja dostępności



LISTA EKOSCHEMATÓW

🔍 Wyszukaj ekoschematy




E_MPW
[17,73 ha] [F] pszenica jara



← Wróć do
WNIOSKU

Idź do
PODSUMOWANIA →

UNOWOCZEŚNIAMY
rolnictwo i obszary wiejskie



Agencja Restrukturyzacji
i Modernizacji Rolnictwa

WSPIERAMY
sektor rybacki

The screenshot displays the ARiMR application interface for creating a 2023 subsidy application. The main area shows a satellite map with a selected plot. A white error dialog box is centered on the screen, with the following text:

Wykryte błędy blokujące

Uprawa została zgłoszona do ekoschematu Międzyplon ozime/Wsiewki śródplonowe, jednak dla deklaracji wsiewki nie wskazano na minimum jeden składnik mieszanki, który stanowi roślinę bobowatą

OK

The interface includes a sidebar menu on the left with options: Wnioski, Transfery PROW, Dok. uzupełniające, Wnioski zalesieniowe, LPIS, LPIS - całoroczny, Doradcy, and Pomoc. The top navigation bar shows 'Kreator wniosku o płatności 2023' and tabs for 'WNIOSEK', 'MAPA', and 'PODSUMOWANIE'. The right-hand settings panel is titled 'Uprawa: F' and 'Powierzchnia: 17,73 ha'. It contains dropdown menus for 'Roślina uprawna' (pszenica jara), 'Wnioskowane płatności' (PWD + 2 inne), and 'Ekoschematy' (E_MPW). Under 'Ekoschemat MPW', the 'Wariant realizacji' is set to 'Wsiewka'. At the bottom, there are 'ANULUJ' and 'ZAPISZ' buttons, and a footer with 'Wróć do WNIOSKU' and 'Idź do PODSUMOWANIA'.

UNOWOCZEŚNIAMY
rolnictwo i obszary wiejskie



Agencja Restrukturyzacji
i Modernizacji Rolnictwa

WSPIERAMY
sektor rybacki

The screenshot displays the ARiMR application interface for creating a 2023 application. The main area shows a map with a selected plot. A white error dialog box is centered on the screen with the following text:


Wykryte błędy blokujące

Uprawa została zgłoszona do ekoschematu Międzyplony ozime/Wsiewki śródplonowe, jednak dla deklaracji wsiewki nie wskazano na minimum jeden składnik mieszanki, który stanowi roślinę bobowatą

OK

The interface includes a sidebar menu on the left with options: Wnioski, Transfery PROW, Dok. uzupełniające, Wnioski zalesieniowe, LPIS, LPIS - caloroczny, Doradcy, Pomoc, and Deklaracja dostępności. The top navigation bar shows 'Kreator wniosku o płatności 2023' and tabs for 'WNIOSEK', 'MAPA', and 'PODSUMOWANIE'. The right panel shows settings for 'Uprawa: F' (area 17,73 ha), 'Roślina uprawna: pszenica jara', 'Wnioskowane płatności: PWD + 2 inne', and 'Ekoschematy: E_MPW'. Under 'Ekoschemat MPW', 'Wariant realizacji' is set to 'Wsiewka' (selected) and 'Składniki mieszanki' is 'bieluń dziedzierzawa'. The bottom bar has 'Wróć do WNIOSKU' and 'Idź do PODSUMOWANIA' buttons.

UNOWOCZEŚNIAMY
rolnictwo i obszary wiejskie



Agencja Restrukturyzacji
i Modernizacji Rolnictwa

WSPIERAMY
sektor rybacki

Agencja Restrukturyzacji i Modernizacji Rolnictwa

Kreator wniosku o płatności 2023

WNIOSEK MAPA PODSUMOWANIE

Definiowanie UPRAW NORMY EKO

Wnioski
Transfery PROW
Dok. uzupełniające
Wnioski zalesieniowe
LPIS
LPIS - całoroczny
Doradcy
Pomoc

100 m

Wrac do WNIOSKU

Idź do PODSUMOWANIA

Uprawa: F Powierzchnia: 17,73 ha

Roślina uprawna
pszenica jara

Wnioskowane płatności
PWD + 2 inne

Ekoschematy
E_MPW

Ekoschemat MPW

Wariant realizacji Międzyplon Wsiewka

Składniki mieszanki
nostrzyk biały

ANULUJ ZAPISZ

UNOWOCZEŚNIAMY
rolnictwo i obszary wiejskie



Agencja Restrukturyzacji
i Modernizacji Rolnictwa

WSPIERAMY
sektor rybacki

Agencja Restrukturyzacji i Modernizacji Rolnictwa

Kreator wniosku o płatności 2023

WNIOSEK MAPA PODSUMOWANIE

Definiowanie **UPRAW** NORMY EKO

Uprawa: F Powierzchnia: 17,73 ha

Roślina uprawna
pszenica jara

Wnioskowane płatności
PWD + 2 inne

Ekoschematy
E_OPN

Ekoschemat OPN

Wariant nawożenia Podstawowy Z wapnowaniem


Uwagi 0 / 450

ANULUJ ZAPISZ

Wróć do WNIOSKU Idź do PODSUMOWANIA

Deklaracja dostępności

UNOWOCZEŚNIAMY
rolnictwo i obszary wiejskie



Agencja Restrukturyzacji
i Modernizacji Rolnictwa

WSPIERAMY
sektor rybacki

Wykryte błędy blokujące

Uprawa została zgłoszona do ekoschematu Opracowanie i przestrzeganie planu nawożenia (GO i TUZ), jednak nie określono wariantu nawożenia

OK

Wniosek: Kreator wniosku o płatności 2023

Mapa: Definiowanie UPRAW NORMY EKO

Podsumowanie: Uprawa: F Powierzchnia: 17,73 ha

Roślina uprawna: pszenica jara

Wnioskowane płatności: PWD + 2 inne

Ekoschematy: E_OPN

Ekoschemat OPN


Wariant nawożenia: Podstawowy Z wapnowaniem

Uwagi: 0 / 450

ANULUJ ZAPISZ

Wróć do WNIOSKU Idź do PODSUMOWANIA

UNOWOCZEŚNIAMY
rolnictwo i obszary wiejskie



Agencja Restrukturyzacji
i Modernizacji Rolnictwa

WSPIERAMY
sektor rybacki

Agencja Restrukturyzacji i Modernizacji Rolnictwa

Kreator wniosku o płatności 2023

WNIOSEK MAPA PODSUMOWANIE

Definiowanie UPRAW NORMY EKO

Uprawa: F Powierzchnia: 17,73 ha

Roślina uprawna
pszenica jara

Wnioskowane płatności
PWD + 2 inne

Ekoschematy
E_OPN

Ekoschemat OPN

Wariant nawożenia Podstawowy Z wapnowaniem

Uwagi 0 / 450

ANULUJ ZAPISZ

Wróć do WNIOSKU Idź do PODSUMOWANIA

Deklaracja dostępności

Agencja Restrukturyzacji i Modernizacji Rolnictwa

Kreator wniosku o płatności 2023

WNIOSEK MAPA PODSUMOWANIE

Definiowanie UPRAW NORMY EKO

LISTA EKOSCHEMATÓW

Wyszukaj ekoschematy

E_OPN
[17,73 ha] [F] pszenica jara

147/2 147/1 149 150 154 163/1 165/1 166/1 167 168 169/2 169/3 171 172 200/5 200/6 200/7 151 152 163/2 164 173 174 175 176 208 209 210 211 212 213 214 215 632/5 482 561 562 563 564 565 316 317/1 317/2

100 m

Wróć do WNIOSKU

Idź do PODSUMOWANIA

Deklaracja dostępności

UNOWOCZEŚNIAMY
rolnictwo i obszary wiejskie



Agencja Restrukturyzacji
i Modernizacji Rolnictwa

WSPIERAMY
sektor rybacki


The screenshot shows the ARiMR application interface for creating a 2023 payment application. The main window is titled "Kreator wniosku o płatności 2023" and features a map of agricultural land. A dialog box is displayed in the center with the following text:

Wykryte błędy blokujące
Dla uprawy konieczne jest zdefiniowanie minimum dwóch składników uprawy miododajnej

Buttons: OK

The interface also includes a sidebar with navigation options: Wnioski, Transfery PROW, Dok. uzupełniające, Wnioski zalesieniowe, LPIS, LPIS - całoroczny, Doradcy, and Pomoc. The top right corner shows system icons for save, print, notifications, and help. The bottom navigation bar includes "Wróć do WNIOSKU" and "Idź do PODSUMOWANIA".

UNOWOCZEŚNIAMY
rolnictwo i obszary wiejskie



Agencja Restrukturyzacji
i Modernizacji Rolnictwa

WSPIERAMY
sektor rybacki

Agencja Restrukturyzacji i Modernizacji Rolnictwa

Kreator wniosku o płatności 2023

WNIOSZEK MAPA PODSUMOWANIE

Definiowanie UPRAW NORMY EKO

Uprawa: D Powierzchnia: 3,50 ha

Roślinna uprawa
Uprawa miododajna

Wnioskowane płatności
PWD + 1 inna

Rośliny miododajne
Składniki mieszanki
bodziszek leśny + 1 inna

Ekoschematy
 E_MIOD

Owagi 0 / 450

ANULUJ ZAPISZ

Wróć do WNIOSKU Idź do PODSUMOWANIA

Agencja Restrukturyzacji i Modernizacji Rolnictwa

Kreator wniosku o płatności 2023

WNIOSEK MAPA PODSUMOWANIE

Definiowanie UPRAW NORMY EKO

LISTA EKOSCHEMATÓW

Wyszukaj ekoschematy

E_MIOD
[3,50 ha] [D] Uprawa miododajna

E_OPN
[17,73 ha] [F] pszenica jara


112/1 114/1 114/2 114/3 115 116/1 116/2 117/1 119/1 120/1 120/2 121 122

50 m

Wróć do WNIOSKU

Idź do PODSUMOWANIA

UNOWOCZEŚNIAMY
rolnictwo i obszary wiejskie



Agencja Restrukturyzacji
i Modernizacji Rolnictwa

WSPIERAMY
sektor rybacki

Kreator wniosku o płatności 2023

WNIOSEK MAPA PODSUMOWANIE

Definiowanie

Granica TUZ

Granica warstwy TUZ + nałożona na nią warstwa PEG_EKSTUZ

- Działki referencyjne referencyjnych
- 3974 Etykiety działek referencyjnych
- Działki referencyjne gospodarstwa
- Grunt orny z upraw
- Błędy kontroli krzywizowej
- PEG
 - MKO
 - PEG_EKSTUZ
 - PEG_ZAL1
 - PEG_ORNY
 - PEG_WZL_II
- Pokrycie terenu
 - Las

- Działki referencyjne gospodarstwa
- Grunt orny z upraw
- Błędy kontroli krzywizowej
- PEG
 - MKO
 - PEG_EKSTUZ
 - PEG_ZAL1
 - PEG_ORNY
 - PEG_WZL_II
- Pokrycie terenu

☰ Kreator wniosku o płatności 2023

WNIOSEK MAPA

Definiowanie UPRAW EKO

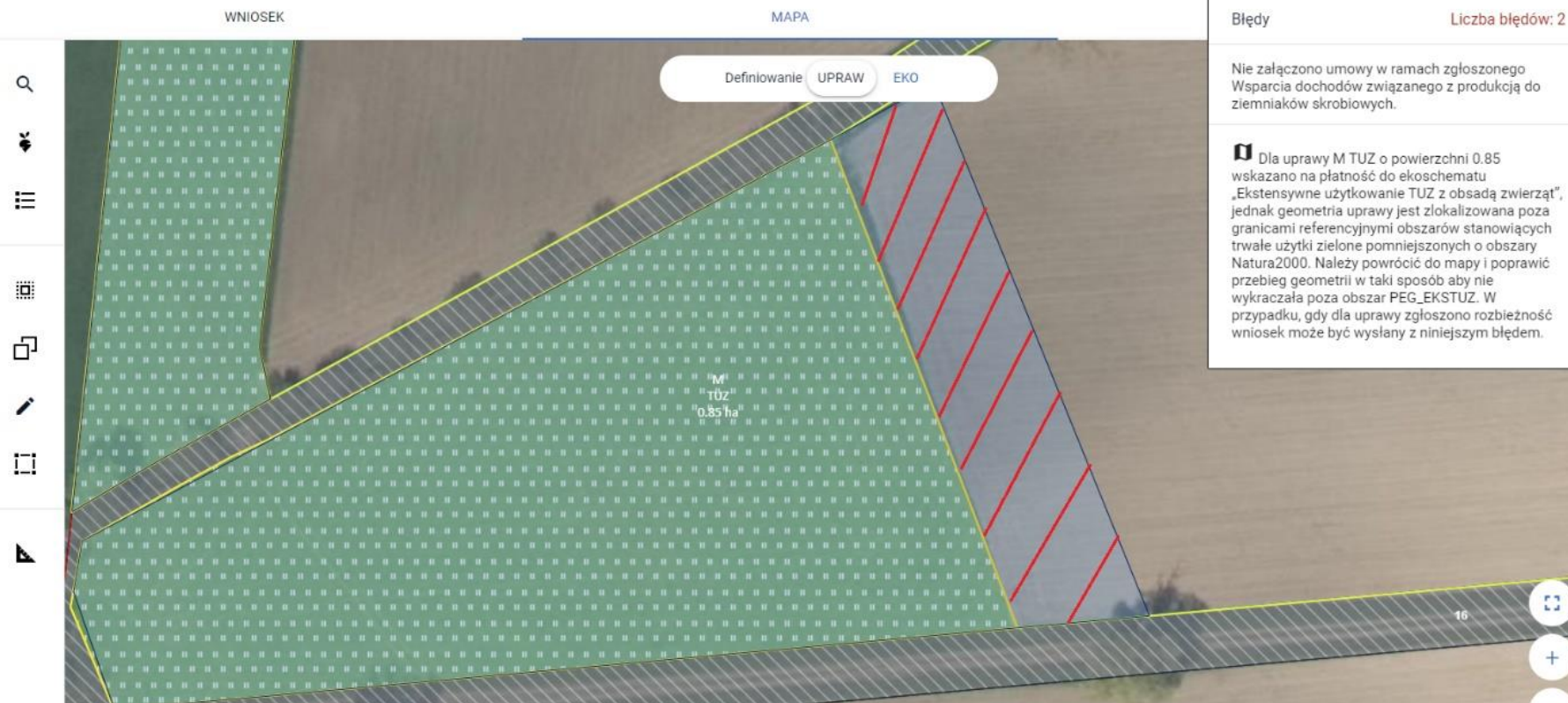
Błędy Liczba błędów: 2

Nie załączono umowy w ramach zgłoszonego Wsparcia dochodów związanego z produkcją do ziemniaków skrobiowych.

! Dla uprawy M TUZ o powierzchni 0.85 wskazano na płatność do ekoschematu „Ekstensywne użytkowanie TUZ z obsadą zwierząt”, jednak geometria uprawy jest zlokalizowana poza granicami referencyjnymi obszarów stanowiących trwale użytki zielone pomniejszonych o obszary Natura2000. Należy powrócić do mapy i poprawić przebieg geometrii w taki sposób aby nie wykraczała poza obszar PEG_EKSTUZ. W przypadku, gdy dla uprawy zgłoszono rozbieżność wniosek może być wysłany z niniejszym błędem.

0.85 ha

16



PRZYKŁAD: Deklaracja łubinu do E_PN (3,50 ha), pszenżyta do E_WSG (0,67 ha) oraz pszenicy jarej do E_WSG (17,73 ha)



Agencja Restrukturyzacji i Modernizacji Rolnictwa

Kreator wniosku o płatności 2023

WNIOSEK MAPA PODSUMOWANIE

Definiowanie UPRAW NORMY EKO

LISTA EKOSCHEMATÓW

Wyszukaj ekoschematy

E_PN
[3,50 ha] [D] łubin biały

E_WSG
[0,67 ha] [A] pszenżyto ozime
[17,73 ha] [F] pszenica jara

632/5 482 147/2 147/1 149 150 154 151 152 163/1 163/2 164 165/1 166/1 167 168 169/2 169/3 171 172 173 174 175 176 208 209 210 211 212 213 214 200/5 200/6 200/7 316 317/1 317/2 561 562 563 564 565

100 m

Wróć do WNIOSKU

Idź do PODSUMOWANIA

Agencja Restrukturyzacji i Modernizacji Rolnictwa

Kreator wniosku o płatności 2023

WNIOSEK MAPA PODSUMOWANIE

Płatności	Liczba płatności: 16
Działki referencyjne Całkowita powierzchnia kwalifikowalna do płatności PWD: 22,04 ha	Liczba działek: 3
Powierzchnie deklarowane (Działki rolne)	Liczba działek: 6
Normy Powierzchnia zgłoszonych ENP: 3,5030 ha	
Ekoschemat Rolnictwo Węglowe	
Spółdzielnie	
Rolnik aktywny zawodowo	
Załączniki	
Rozbieżności	
Zgody i zobowiązania	uzupełnij zgody

Idź do MAPY →

Deklaracja dostępności

📁 Wnioski ▾

📁 Transfery PROW ▾

📁 Dok. uzupełniające ▾

📁 Wnioski zalesieniowe ▾

📁 LPIS

📁 LPIS - całoroczny

👤 Doradcy

❓ Pomoc

♿ Deklaracja dostępności

Płatności

Liczba płatności: 16 ▾

Działki referencyjne

Całkowita powierzchnia kwalifikowalna do płatności PWD: 22,04 ha

Liczba działek: 3 ▾

Powierzchnie deklarowane (Działki rolne)

Liczba działek: 6 ▾

Normy

Powierzchnia zgłoszonych ENP: 3,5030 ha

Ekoschemat Rolnictwo Węglowe

Wyniki kontroli (uzyskana ilość punktów) - dla ekoschematu rolnictwo węglowe

Minimalna wymagana liczba punktów dla ekoschematu rolnictwo węglowe	27,50
Liczba punktów w ramach ekoschematu rolnictwo węglowe	47,30

Niniejsze wyliczenia mają jedynie charakter wstępny. Dane zdefiniowane we wniosku będą weryfikowane na etapie prowadzonego postępowania administracyjnego, uwzględniającego wyniki wszystkich obowiązkowych kontroli, które mogą mieć wpływ na powyższe wyliczenia

Wyniki kontroli w zakresie praktyki Zróżnicowana struktura upraw

Niniejsze wyliczenia mają jedynie charakter wstępny i nie uwzględniają przypadków deklaracji upraw: „Ugór z uprawą” i „Uprawa miododajna”. Dane zdefiniowane we wniosku będą weryfikowane na etapie prowadzonego postępowania administracyjnego, uwzględniającego wyniki wszystkich obowiązkowych kontroli, które mogą mieć wpływ na poniższe wyliczenia

Czy spełnione wymagania w ramach praktyki Zróżnicowana struktura upraw	NIE
Łączna powierzchnia gruntów ornych	21,93

WNIOSEK


MAPA

PODSUMOWANIE

- 📁 Wnioski ▾
- 📁 Transfery PROW ▾
- 📁 Dok. uzupełniające ▾
- 📁 Wnioski zalesieniowe ▾
- ▲ LPIS
- ▲ LPIS - całoroczny
- 👤 Doradcy
- 🔍 Pomoc

Uprawa główna	Powierzchnia uprawy głównej	Procent uprawy głównej
Pszonica jara	17,73	80,85
Uprawa główna 2	Powierzchnia uprawy głównej 2	Procent uprawy głównej 2
Łubin	3,50	15,96
Uprawa główna 3	Powierzchnia uprawy głównej 3	Procent uprawy głównej 3
Pszonczyto ozime	0,67	3,06
Pozostałe uprawy	Powierzchnia pozostałych upraw	Procent pozostałych upraw
	0,03	0,14

Czy spełnione wymagania w ramach praktyki Zróżnicowana struktura upraw		NIE
Łączna powierzchnia gruntów ornych		21,93
Czy procent uprawy głównej =< 65%		NIE
Czy procent trzeciej oraz pozostałych upraw => 10%		NIE
Czy procent upraw z pozytywnym wpływem na bilans gleby => 20%		NIE
Czy procent upraw z negatywnym wpływem na bilans gleby =< 30%		TAK
Czy procent zbóż =< 65%		NIE



Kreator wniosku o płatności 2023



WNIOSEK

MAPA

PODSUMOWANIE

- Wnioski
- Transfery PROW
- Dok. uzupełniające
- Wnioski zalesieniowe
- LPIS
- LPIS - całoroczny
- Doradcy
- Pomoc

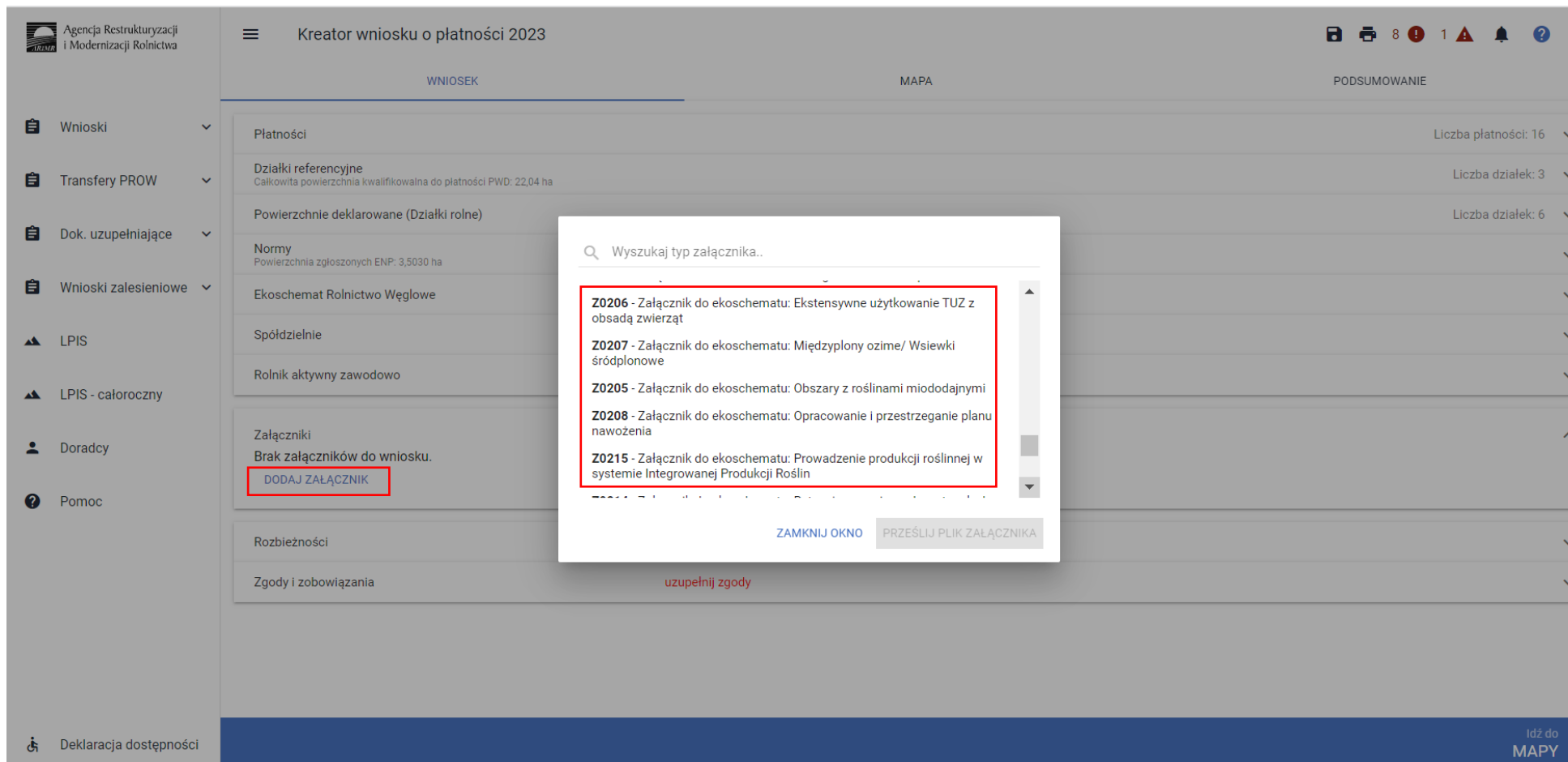
Uprawy zgłoszone do płatności			^
Powierzchnie deklarowane do Uzupełniającej płatności podstawowej			^
	Płatność		Łączna powierzchnia deklarowana
	Uzupełniająca płatność podstawowa		21,90 ha
Podsumowanie powierzchni Uzupełniającej płatności podstawowej			v
Powierzchnie deklarowane do ekoschematów powierzchniowych			^
	Nazwa płatności do ekoschematu	Wariant	Łączna powierzchnia deklarowana
	Wymieszanie słomy z glebą		18,40 ha
	Stosowanie płynnych nawozów naturalnych		3,50 ha
Uprawy zgłoszone do płatności / ekoschematu			^
	Nazwa uprawy		
	lubin biały		3,50 ha
	pszenica jara		17,73 ha
	pszenżyto ozime		0,67 ha

Spółdzielnie

Deklaracja dostępności

← Wróć do
MAPY

WYŚLIJ WNIOSEK



The screenshot shows the 'Kreator wniosku o płatności 2023' (Application Creator) interface. The left sidebar contains navigation options: Wnioski, Transfery PROW, Dok. uzupełniające, Wnioski zalesieniowe, LPIS, LPIS - całoroczny, Doradcy, and Pomoc. The main area displays a summary of the application data:

- Płatności:** Liczba płatności: 16
- Działki referencyjne:** Liczba działek: 3 (Całkowita powierzchnia kwalifikowalna do płatności PWD: 22,04 ha)
- Powierzchnie deklarowane (Działki rolne):** Liczba działek: 6
- Normy:** Powierzchnia zgłoszonych ENP: 3,5030 ha
- Ekoschemat Rolnictwo Węglowe**
- Spółdzielnie**
- Rolnik aktywny zawodowo**

The 'Załączniki' (Attachments) section shows 'Brak załączników do wniosku.' and a red-bordered button labeled 'DODAJ ZAŁĄCZNIK'. A modal window is open with the search bar 'Wyszukaj typ załącznika..' and a list of attachment types:

- Z0206** - Załącznik do ekoschematu: Ekstensywne użytkowanie TUZ z obsadą zwierząt
- Z0207** - Załącznik do ekoschematu: Międzyplony ozime/ Wsiewki śródplonowe
- Z0205** - Załącznik do ekoschematu: Obszary z roślinami miododajnymi
- Z0208** - Załącznik do ekoschematu: Opracowanie i przestrzeganie planu nawożenia
- Z0215** - Załącznik do ekoschematu: Prowadzenie produkcji roślinnej w systemie Integrowanej Produkcji Roślin

At the bottom of the modal are buttons for 'ZAMKNIJ OKNO' and 'PRZEŚLIJ PLIK ZAŁĄCZNIKA'. The background interface shows 'Rozbieżności' and 'Zgody i zobowiązania' (uzupełnij zgody).



📁 Wnioski ▾

📁 Transfery PROW ▾

📁 Dok. uzupełniające ▾

📁 Wnioski zalesieniowe ▾

▲ LPIS

▲ LPIS - całoroczny

👤 Doradcy

🔍 Pomoc

♿ Deklaracja dostępności

Oświadczenie o zapewnieniu wypasu bydła mięsnego w roku 2023

Dokument uzupełniający - Oświadczenie o zapewnieniu wypasu bydła mięsnego w kampanii 2023.

WYBIERZ

Oświadczenie o zapewnieniu wypasu owiec w roku 2023

Dokument uzupełniający - Oświadczenie o zapewnieniu wypasu owiec w kampanii 2023.

WYBIERZ

Rejestr wypasu krów mlecznych w roku 2023

Dokument uzupełniający - Rejestr wypasu krów mlecznych w kampanii 2023.

WYBIERZ

Załączniki niemerytoryczne w roku 2023

Dokument uzupełniający - Załączniki niemerytoryczne w kampanii 2023.

WYBIERZ



Agencja Restrukturyzacji
i Modernizacji Rolnictwa

☰ Kreator dokumentu uzupełniającego 2023 - Załączniki niemerytoryczne



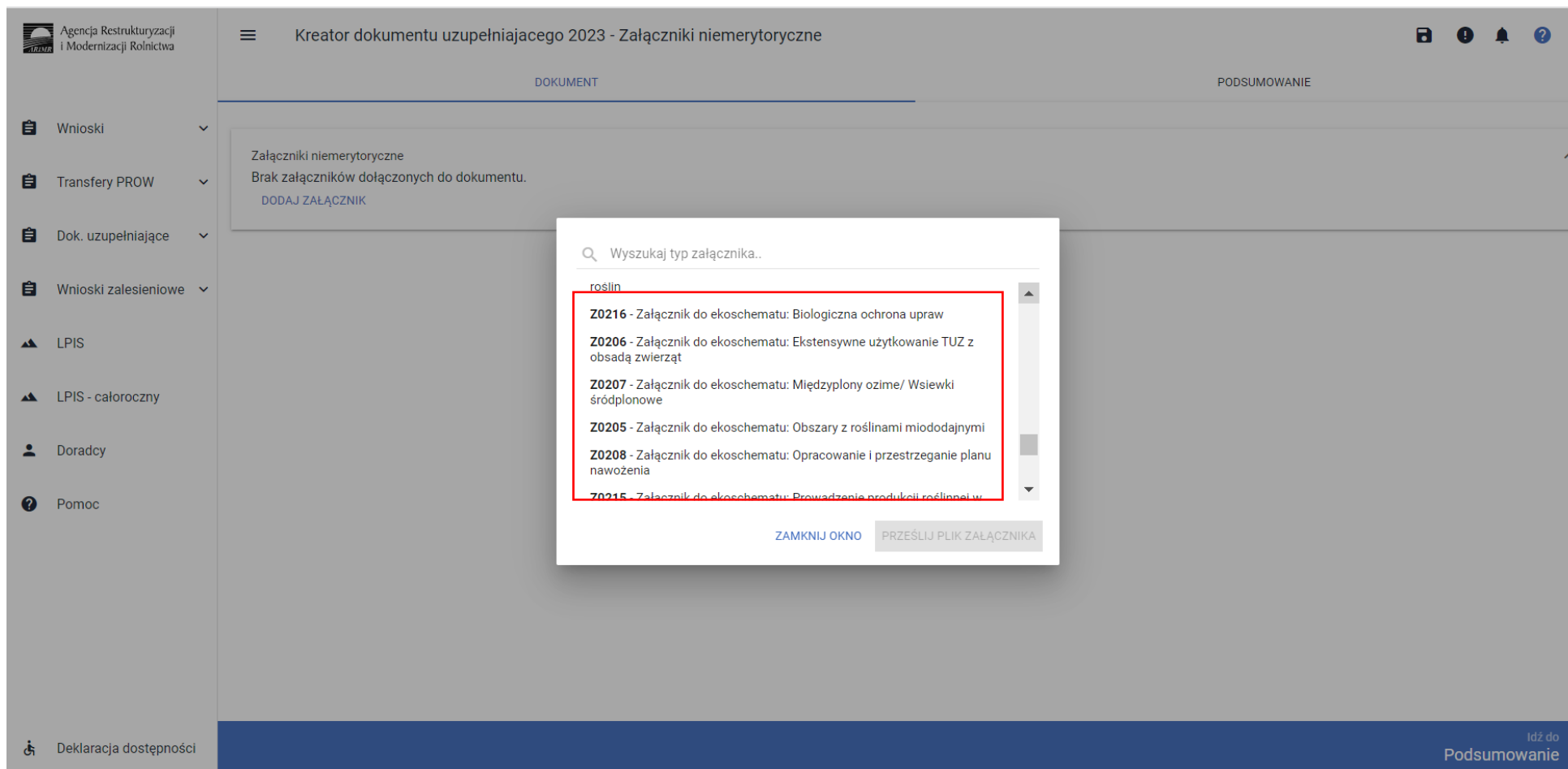
DOKUMENT

PODSUMOWANIE

- 📁 Wnioski ▾
- 📁 Transfery PROW ▾
- 📁 Dok. uzupełniające ▾
- 📁 Wnioski zalesieniowe ▾
- ▲ LPIS
- ▲ LPIS - całoroczny
- 👤 Doradcy
- ❓ Pomoc


Załączniki niemerytoryczne





The screenshot shows the 'Kreator dokumentu uzupełniającego 2023 - Załączniki niemerytoryczne' interface. The main content area displays 'Załączniki niemerytoryczne' and 'Brak załączników dołączonych do dokumentu.' with a 'DODAJ ZAŁĄCZNIK' button. A search modal is open with the text 'Wyszukaj typ załącznika..' and a search input containing 'roslin'. The search results list several attachment types, with the first one highlighted by a red box: 'Z0216 - Załącznik do ekoschematu: Biologiczna ochrona upraw'. Other visible results include 'Z0206 - Załącznik do ekoschematu: Ekstensywne użytkowanie TUZ z obsadą zwierząt', 'Z0207 - Załącznik do ekoschematu: Międzyplony ozime/ Wsiewki śródplonowe', 'Z0205 - Załącznik do ekoschematu: Obszary z roślinami miododajnymi', 'Z0208 - Załącznik do ekoschematu: Opracowanie i przestrzeganie planu nawożenia', and 'Z0215 - Załącznik do ekoschematu: Prowadzenie produkcji roślinnej w...'. The modal also features 'ZAMKNIJ OKNO' and 'PRZEŚLIJ PLIK ZAŁĄCZNIKA' buttons. The footer contains 'Deklaracja dostępności' and 'Idź do Podsumowanie'.

UNOWOCZEŚNIAMY
rolnictwo i obszary wiejskie



Agencja Restrukturyzacji
i Modernizacji Rolnictwa

WSPIERAMY
sektor rybacki

Dziękuję za uwagę