



DZIENNIK URZĘDOWY

WOJEWÓDZTWA LUBUSKIEGO

Gorzów Wielkopolski, dnia 5 października 2023 r.

Poz. 2443

ZARZĄDZENIE REGIONALNEGO DYREKTORA OCHRONY ŚRODOWISKA W GORZOWIE WIELKOPOLSKIM

z dnia 4 października 2023 r.

w sprawie rezerwatu przyrody „Santockie Zakole im. Ryszarda Popiela”

Na podstawie art. 13 ust. 3 ustawy z dnia 16 kwietnia 2004 r. o ochronie przyrody (Dz.U. 2023 r. poz. 1336, 1688) zarządza się, co następuje:

§ 1. 1. Rezerwat przyrody pod nazwą „Santockie Zakole im. Ryszarda Popiela”, zwany dalej „rezerwatem”, obejmuje obszar o łącznej powierzchni 455,87 ha i położony jest na terenie gminy Deszczno w powiecie gorzowskim w województwie lubuskim.

2. Położenie i przebieg granicy rezerwatu w postaci mapy stanowi załącznik nr 1 do zarządzenia.

3. Opis granic rezerwatu w postaci wykazu współrzędnych punktów załamania granic w układzie współrzędnych prostokątnych PL-1992¹⁾ stanowi załącznik nr 2 do zarządzenia.

§ 2. Celem ochrony rezerwatu jest zachowanie ze względów naukowych, dydaktycznych i krajobrazowych pozostałości lasów łęgowych i innych cennych siedlisk przyrodniczych oraz ochrona miejsc łęgowych ptaków wodno-błotnych.

§ 3. 1. Dla rezerwatu przyrody określa się rodzaj: Faunistyczny (Fn).

2. Dla rezerwatu określa się typ i podtyp:

1) ze względu na dominujący przedmiot ochrony: Faunistyczny (PFn), ptaków (pt),

2) ze względu na główny typ ekosystemu: Różnych ekosystemów (EE), mozaiki różnych ekosystemów (me).

§ 4. Nadzór nad rezerwatem przyrody sprawuje Regionalny Dyrektor Ochrony Środowiska w Gorzowie Wielkopolskim.

§ 5. Zarządzenie wchodzi w życie po upływie 14 dni od dnia ogłoszenia²⁾.

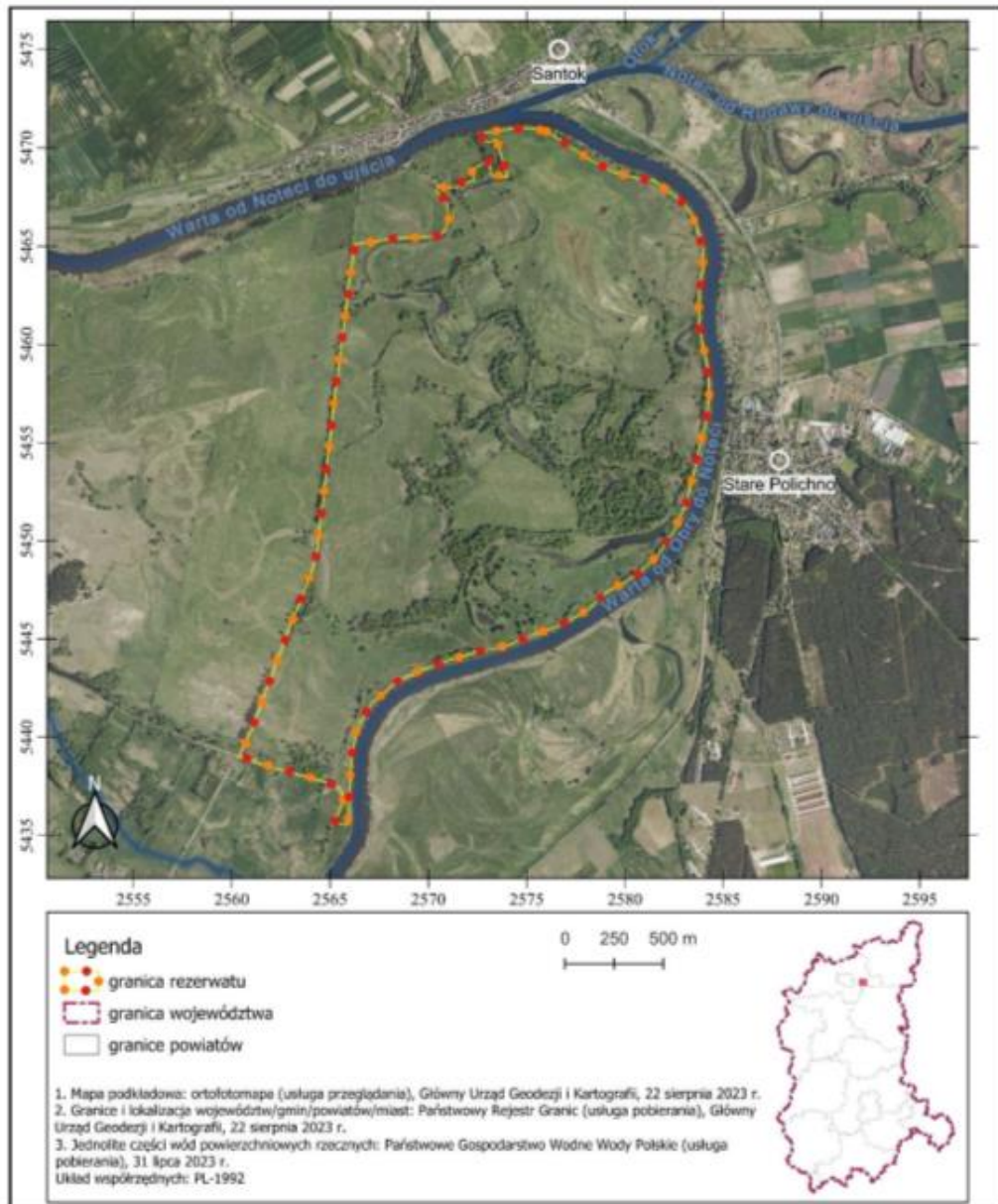
Regionalny Dyrektor Ochrony Środowiska
w Gorzowie Wielkopolskim
Józef Kruczkowski

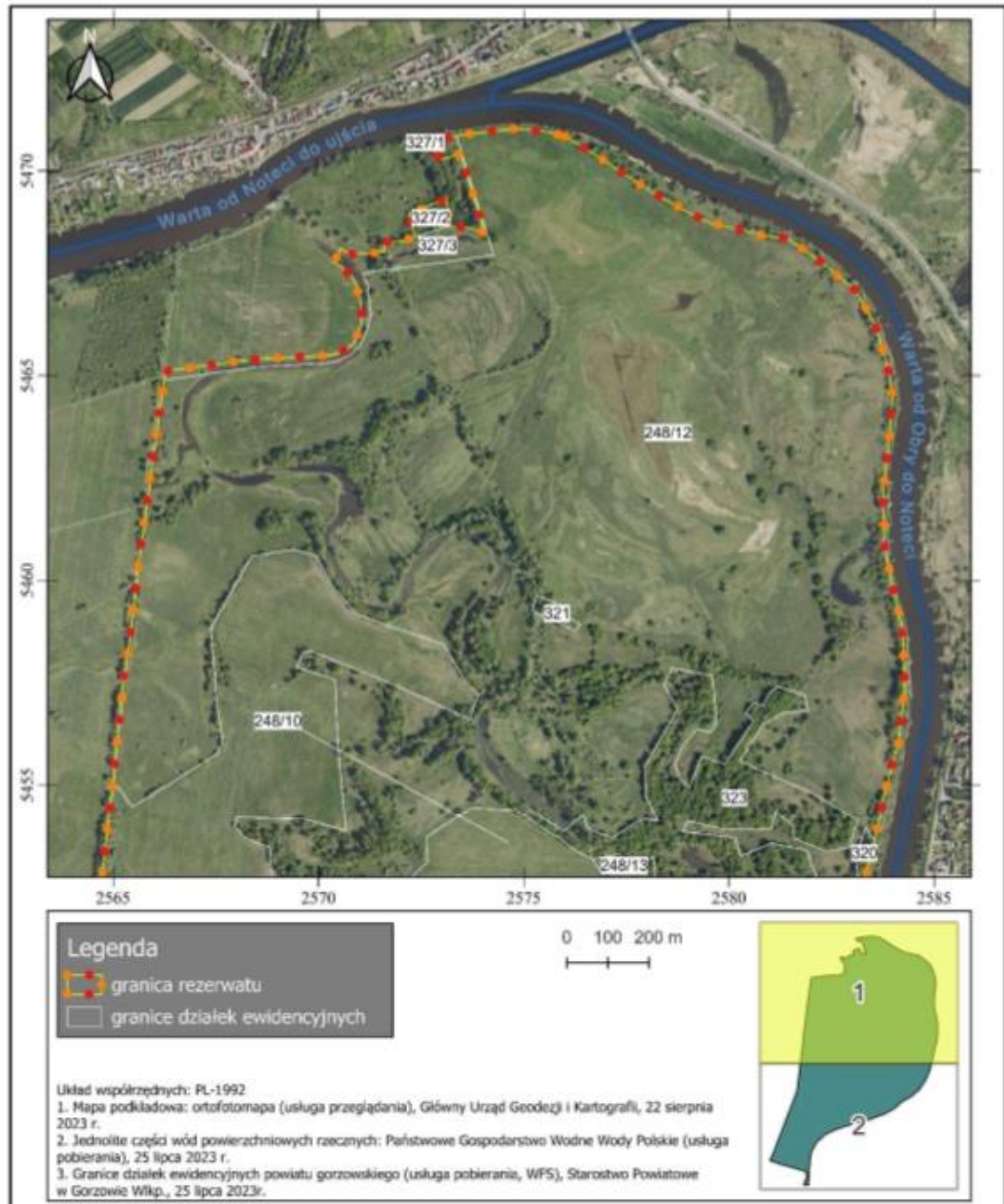
¹⁾ Układ PL-1992 jest jednym z układów tworzących państwowy system odniesień przestrzennych, o którym mowa w przepisach wydanych na podstawie art. 3 ust. 5 ustawy z dnia 17 maja 1989 r. – Prawo geodezyjne i kartograficzne (Dz.U. z 2023 r. poz. 1752, 1688, 1688).

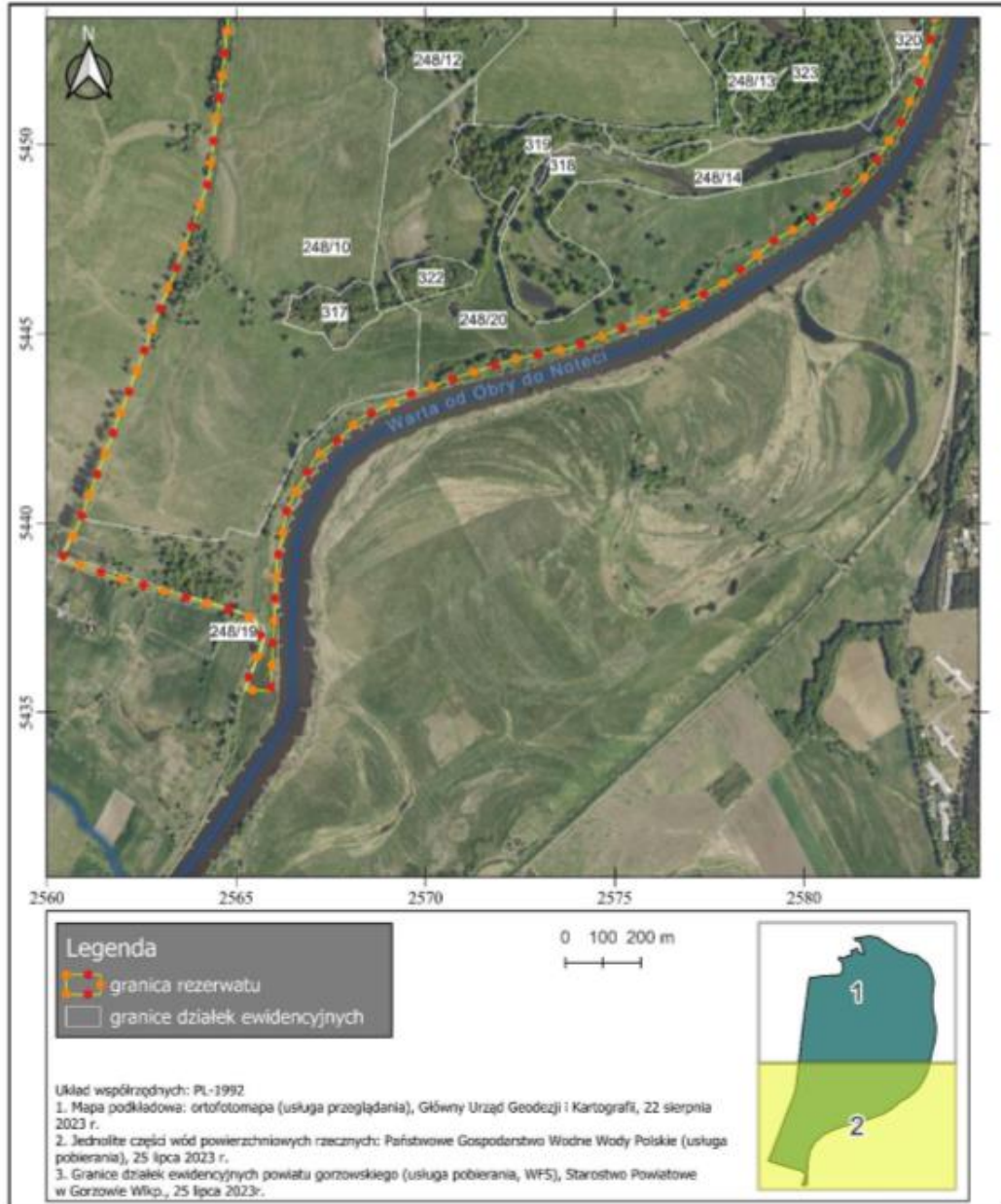
²⁾ Niniejsze zarządzenie było poprzedzone zarządzeniem z dnia 5 grudnia 2011 roku w sprawie rezerwatu przyrody „Santockie Zakole (Dz.Urz.Woj.Lubus. nr 139, poz. 2903), które utraciło moc z dniem wejścia w życie niniejszego zarządzenia zgodnie z art. 14 ustawy z dnia 4 stycznia 2013 roku o zmianie ustawy Prawo wodne oraz niektórych innych ustaw (Dz.U. z 2013 r. poz. 165).

Załącznik nr 1 do zarządzenia
Regionalnego Dyrektora Ochrony Środowiska
w Gorzowie Wielkopolskim
z dnia 4 października 2023 r.

**POŁOŻENIE I PRZEBIEG GRANICY REZERWATU PRZYRODY
„SANTOCKIE ZAKOLE IM. RYSZARDA POPIELA”**







Załącznik nr 2 do zarządzenia
Regionalnego Dyrektora Ochrony Środowiska
w Gorzowie Wielkopolskim
z dnia 4 października 2023 r.

**OPIS PRZEBIEGU GRANICY REZERWATU PRZYRODY
„SANTOCKIE ZAKOLE IM. RYSZARDA POPIELA” W POSTACI WSPÓLRZĘDNYCH
PUNKTÓW ZAŁAMANIA GRANICY**

Numer punktu załamania granicy	X	Y
1	547084,16	257601,12
2	547032,94	257683,13
3	546949,18	257809,71
4	546876,01	257942,25
5	546841,11	258088,61
6	546832,87	258147,63
7	546764,30	258241,44
8	546714,16	258301,68
9	546690,49	258318,17
10	546621,21	258356,47
11	546516,63	258387,38
12	546462,33	258397,41
13	546361,34	258392,36
14	546219,94	258374,33
15	546076,70	258378,93
16	546044,72	258386,14
17	545882,77	258421,41
18	545741,60	258428,43
19	545680,75	258421,08
20	545601,77	258412,58
21	545465,86	258375,07
22	545435,76	258370,53
23	545364,41	258353,72
24	545330,12	258345,60
25	545249,66	258326,69
26	545183,81	258311,23
27	545044,54	258248,26
28	544991,96	258212,40
29	544917,70	258161,75
30	544818,74	258047,23
31	544741,90	257913,18
32	544643,15	257802,70
33	544570,18	257670,72
34	544518,87	257528,35
35	544463,51	257387,30
36	544438,67	257257,88
37	544434,35	257239,81
38	544388,96	257095,06
39	544339,91	256958,27

40	544275,17	256824,35
41	544224,15	256773,98
42	544175,65	256711,19
43	544044,60	256635,80
44	543893,33	256606,81
45	543740,94	256599,25
46	543555,42	256590,68
47	543559,30	256525,69
48	543559,60	256520,72
49	543661,62	256561,37
50	543688,97	256565,27
51	543721,84	256560,22
52	543746,65	256543,52
53	543769,92	256490,43
54	543815,31	256326,72
55	543859,19	256173,25
56	543905,30	256039,89
57	543913,78	256043,31
58	543931,86	256050,63
59	543936,47	256052,86
60	543990,78	256080,85
61	544011,49	256088,62
62	544161,82	256144,97
63	544287,16	256192,93
64	544402,89	256237,87
65	544513,18	256277,91
66	544596,79	256310,83
67	544722,39	256360,42
68	544847,29	256407,42
69	544883,77	256420,87
70	544903,12	256426,26
71	545088,64	256450,10
72	545247,34	256469,07
73	545400,19	256486,13
74	545494,37	256497,69
75	545510,42	256499,64
76	545743,80	256523,28
77	545887,26	256543,36
78	546084,46	256567,37
79	546285,65	256595,32
80	546488,29	256623,00
81	546510,34	256627,27

82	546537,47	256819,06
83	546538,52	256829,13
84	546548,68	257011,90
85	546550,15	257033,93
86	546562,49	257066,30
87	546579,79	257086,07
88	546606,42	257097,23
89	546612,42	257099,73
90	546640,61	257105,02
91	546666,00	257102,66
92	546688,83	257100,54
93	546724,36	257090,57
94	546745,32	257077,60
95	546777,31	257039,20
96	546810,17	257053,70
97	546801,22	257069,64
98	546795,97	257083,61
99	546801,66	257159,05

100	546826,39	257160,86
101	546827,12	257201,03
102	546836,21	257225,52
103	546838,16	257234,73
104	546894,01	257218,29
105	546932,71	257311,27
106	546865,09	257319,01
107	546861,12	257365,18
108	546847,81	257405,01
109	547042,32	257345,33
110	547027,22	257299,19
111	547070,73	257257,57
112	547084,76	257336,38
113	547092,64	257380,65
114	547103,04	257476,12
115	547096,13	257550,54
116	547084,16	257601,12