

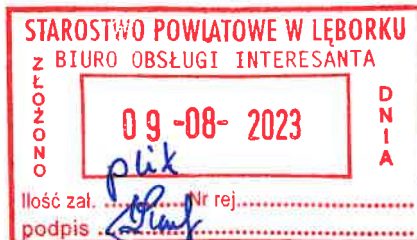
B.O.P. EKO-PROJEKT Paweł Ulatowski  
77 - 124 Parchowo, ul. Leśna 8  
Tel. 604-54-89-73, fax 59-72-79-236  
email: ekoprojekt.ulatowski@gmail.com

# PROJEKT BUDOWLANY

Budowa odwodnienia terenu przy budynku leśniczówki Strzeszewo

<b>Nazwa zamierzenia budowlanego:</b>	<b>Budowa odwodnienia terenu przy budynku leśniczówki Strzeszewo</b>			
<b>Zakres opracowania:</b>	<ul style="list-style-type: none"> <li>wykonanie instalacji odwodnieniowej wokół budynku mieszkalnego</li> <li>wykonanie instalacji odwodnieniowej wokół budynku mieszkalnego</li> </ul>			
<b>Adres obiektu budowlanego:</b> Nr i nazwa jednostki ewidencyjnej: Nr i nazwa i numer obrębu ewid.: Numer działki ewidencyjnej:	Miejscowość: 220805_2 220805_2.0001 220805_2.0001.257	Bargędzino (84 - 352) - Wicko - Bargędzino - dz. nr 257		
<b>Obszar oddziaływania inwestycji:</b>	Dz. nr ew. 257 obręb Bargędzino, gmina Wicko, powiat lęborski, woj. pomorskie			
<b>Imię i nazwisko i adres Inwestora:</b>	Skarb Państwa - Państwowe Gospodarstwo Leśne Lasów Państwowych <b>Nadleśnictwo Lębork</b> ul. Wojska Polskiego 32, 84-300 Lębork			
<b>Spis zawartości:</b>	1. Projekt budowlany			
<b>Projektant główny:</b>	mgr inż. Wiesław Ulatowski nr upr. UAN/8346/865/88 .....			
<b>Asystent projektanta:</b>	mgr inż. Paweł Ulatowski			
<b>OŚWIADCZENIE</b>				
Zgodnie z ustawą z dnia 7 lipca 1994 r. – Prawo budowlane Oświadczam, że <u>niniejszy</u> Projekt Budowlany został sporządzony zgodnie z obowiązującymi przepisami oraz zasadami wiedzy technicznej				
<b>Projektanci:</b>				
Zakres opracowania	Imię i nazwisko	Specjalność i numer uprawnień budowlanych	Data opracowania	Podpis
Architektura i konstrukcja	mgr inż. Wiesław Ulatowski	architektoniczna i konstrukcyjno - budowlana nr upr. UAN/8346/865/88	15.07.2023r.	
<b>Słupsk, 15 lipca 2023r.</b>				

Kopia



## ZGŁOSZENIE

### budowy lub wykonywania innych robót budowlanych (PB-2)

**Podstawa prawna:** Art. 30 ust. 2 w zw. z ust. 4d ustawy z dnia 7 lipca 1994 r. – Prawo budowlane (Dz. U. z 2020 r. poz. 1333, z późn. zm.).

#### 1. ORGAN ADMINISTRACJI ARCHITEKTONICZNO-BUDOWLANEJ

Nazwa: ..... **STAROSTA LEBORSKI** .....

#### 2.1. DANE INWESTORA<sup>1)</sup>

Skarb Państwa Państwowe Gospodarstwo Leśne Lasy Państwowe  
Imię i nazwisko lub nazwa: **NADLEŚNICTWO LĘBORK** .....

Kraj: ..... **Polska** ..... Województwo: ..... **pomorskie** .....

Powiat: ..... **łęborski** ..... Gmina: ..... **m. Lębork** .....

Ulica: ..... **Wojska Polskiego** ..... Nr domu: ..... **32** ..... Nr lokalu: ..... .....

Miejscowość: ..... **Lębork** ..... Kod pocztowy: ..... **84-300** ..... Poczta: ..... **Lębork** .....

Email (nieobowiązkowo): ..... .....

Nr tel. (nieobowiązkowo): ..... .....

#### 2.2. DANE INWESTORA (DO KORESPONDENCJI)<sup>1)</sup>

Wypełnia się, jeżeli adres do korespondencji inwestora jest inny niż wskazany w pkt 2.1.

Kraj: ..... Województwo: ..... .....

Powiat: ..... Gmina: ..... .....

Ulica: ..... Nr domu: ..... Nr lokalu: ..... .....

Miejscowość: ..... Kod pocztowy: ..... Poczta: ..... .....

Adres skrzynki ePUAP<sup>2)</sup>: ..... .....

#### 3. DANE PEŁNOMOCNIKA<sup>1)</sup>

Wypełnia się, jeżeli inwestor działa przez pełnomocnika.

☒ pełnomocnik

☐ pełnomocnik do doręczeń

Imię i nazwisko: ..... **Paweł Ulatowski** .....

Kraj: ..... **Polska** ..... Województwo: ..... **Polska** .....

Powiat: ..... **m. Słupsk** ..... Gmina: ..... **m. Słupsk** .....

Ulica: ..... **Jana Pawła II** ..... Nr domu: ..... **1** ..... Nr lokalu: ..... **229** .....

Miejscowość: ..... **Słupsk** ..... Kod pocztowy: ..... **76-200** ..... Poczta: ..... **Słupsk** .....

Adres skrzynki ePUAP<sup>2)</sup>: ..... .....

Email (nieobowiązkowo): ..... **ekoprojekt.ulatowski@gmail.com** .....  
Nr tel. (nieobowiązkowo): ..... **604-54-89-73** .....

#### 4. INFORMACJE O ROBOTACH BUDOWLANYCH

Rodzaj, zakres i sposób wykonywania: .....

##### **ZEWNĘTRZNA INSTALACJA ODWODNIENIOWA (odwodnienie terenu budynków leśniczówki Strzeszewo)**

Rodzaj: zewnętrzna instalacja drenażowa i odwodnieniowa

Zakres: roboty związane z budową i przebudową – zgodnie z planem zagospodarowania terenu

Sposób wykonania: rurociągi opaskowe przy budynkach

Planowany termin rozpoczęcia<sup>3)</sup>: ..... **30 września 2023r.** .....

#### 5. DANE NIERUCHOMOŚCI (MIEJSCE WYKONYWANIA ROBÓT BUDOWLANYCH)<sup>1)</sup>

Województwo: ..... **pomorskie** .....

Powiat: ..... **łęborski** ..... Gmina: ..... **Wicko** .....

Ulica: ..... **---** ..... Nr domu: ..... **---** .....

Miejscowość: ..... **Bargedzino** ..... Kod pocztowy: ..... **84-352** .....

Identyfikator działki ewidencyjnej<sup>4)</sup>: ..... **220805 2.0001.257** .....

#### 6. OŚWIADCZENIE W SPRAWIE KORESPONDENCJI ELEKTRONICZNEJ

☐ Wyrażam zgodę

☒ Nie wyrażam zgody

na doręczanie korespondencji w niniejszej sprawie za pomocą środków komunikacji elektronicznej w rozumieniu art. 2 pkt 5 ustawy z dnia 18 lipca 2002 r. o świadczeniu usług drogą elektroniczną (Dz. U. z 2020 r. poz. 344).

#### 7. ZAŁĄCZNIKI

- ☒ Oświadczenie o posiadanym prawie do dysponowania nieruchomością na cele budowlane.
- ☒ Pełnomocnictwo do reprezentowania inwestora (opłacone zgodnie z ustawą z dnia 16 listopada 2006 r. o opłacie skarbowej (Dz. U. z 2020 r. poz. 1546, z późn. zm.)) – jeżeli inwestor działa przez pełnomocnika.
- ☒ Potwierdzenie uiszczenia opłaty skarbowej – jeżeli obowiązek uiszczenia takiej opłaty wynika z ustawy z dnia 16 listopada 2006 r. o opłacie skarbowej.

Inne (wymagane przepisami prawa):



#### 8. PODPIS INWESTORA (PEŁNOMOCNIKA) I DATA PODPISU

Podpis powinien być czytelny. Podpis i datę podpisu umieszcza się w przypadku dokonywania zgłoszenia w postaci papierowej.

**09 sierpnia 2023r.**

*Paweł Ulatowski*

**Ponadto wnioskuję o wydanie zaświadczenia o przyjęciu zgłoszenia lub zaświadczenia informującego, że zamierzenie nie wymaga pozwolenia ani zgłoszenia.**

<sup>1)</sup> W przypadku większej liczby inwestorów, pełnomocników lub nieruchomości dane kolejnych inwestorów, pełnomocników lub nieruchomości dodaje się w formularzu albo zamieszcza na osobnych stronach i dołącza do formularza.

<sup>2)</sup> Adres skrzynki ePUAP wskazuje się w przypadku wyrażenia zgody na doręczanie korespondencji w niniejszej sprawie za pomocą środków komunikacji elektronicznej.

<sup>3)</sup> W przypadku zgłoszenia budowy tymczasowego obiektu budowlanego w polu „Planowany termin rozpoczęcia” należy wskazać również planowany termin rozbiórki lub przeniesienia w inne miejsce tego obiektu.

<sup>4)</sup> W przypadku formularza w postaci papierowej zamiast identyfikatora działki ewidencyjnej można wskazać jednostkę ewidencyjną, obręb ewidencyjny i nr działki ewidencyjnej oraz arkusz mapy, jeżeli występuje.

**B.O.P. EKO-PROJEKT**

mgr inż. Paweł Ulatowski

tel. 604 54 89 73, fax 59 72 79 236

REGON 220310061

biuro20@gmail.com

## OŚWIADCZENIE o posiadanym prawie do dysponowania nieruchomością na cele budowlane (PB-5)

**Podstawa prawna:** Art. 32 ust. 4 pkt 2 ustawy z dnia 7 lipca 1994 r. – Prawo budowlane (Dz. U. z 2020 r. poz. 1333, z późn. zm.).

**Dodatkowe informacje:** Prawo do dysponowania nieruchomością na cele budowlane jest to tytuł prawny wynikający z prawa własności, użytkowania wieczystego, zarządu, ograniczonego prawa rzeczowego albo stosunku zobowiązaniowego, przewidującego uprawnienia do wykonywania robót budowlanych.

W przypadku, gdy do złożenia oświadczenia zobowiązanych jest kilka osób, każda z tych osób składa oświadczenie oddzielnie na osobnym formularzu.

### 1. DANE INWESTORA

Imię i nazwisko lub nazwa: **Jan Banacki – Nadleśniczy Nadleśnictwa Lębork**  
Kraj: **Polska** Województwo: **pomorskie** Powiat: **lęborski**  
Gmina: **Lębork** Ulica: **Wojska Polskiego** Nr domu: **32** Nr lokalu: **7**  
Miejscowość: **Lębork** Kod pocztowy: **84-300** Poczta: **Lębork**

### 2. DANE OSOBY UPOWAŻNIONEJ DO ZŁOŻENIA OŚWIADCZENIA W IMIENIU INWESTORA<sup>1)</sup>

Imię i nazwisko lub nazwa: **PAWEŁ ULATOWSKI**  
Kraj: **Polska** Województwo: **pomorskie** Powiat: **m. Słupsk**  
Gmina: **m. Słupsk** Ulica: **Jana Pawła II** Nr domu: **1** Nr lokalu: **229**  
Miejscowość: **Słupsk** Kod pocztowy: **76-200** Poczta: **Słupsk**

### 3. DANE NIERUCHOMOŚCI<sup>2)</sup>

Województwo: **Polska** Powiat: **lęborski** Gmina: **Wicko**  
Ulica: **7** Nr domu: **7**  
Miejscowość: **Bargędzino** Kod pocztowy: **84-352**  
Identyfikator działki ewidencyjnej<sup>3)</sup>: **220805 2.0001.257**  
**dz. nr ew. 257 obręb Bargędzino, jednostka ewid. Wicko**

Liczba stron zawierających dane o kolejnych nieruchomościach (załączanych do oświadczenia): **1**

Po zapoznaniu się z art. 32 ust. 4 pkt 2 oraz art. 3 pkt 11 ustawy z dnia 7 lipca 1994 r. – Prawo budowlane oświadczam, że posiadam prawo do dysponowania nieruchomością (nieruchomościami) na cele budowlane określoną (określonymi) w pkt 3 tego oświadczenia.

Jestem świadomy (świadoma) odpowiedzialności karnej za podanie nieprawdy w niniejszym oświadczeniu, zgodnie z art. 233 ustawy z dnia 6 czerwca 1997 r. – Kodeks karny (Dz. U. z 2020 r. poz. 1444, z późn. zm.).

### 4. PODPIS INWESTORA LUB OSOBY UPOWAŻNIONEJ DO ZŁOŻENIA OŚWIADCZENIA W IMIENIU INWESTORA I DATA PODPISU

Podpis powinien być czytelny.

**09 sierpnia 2023r.**



<sup>1)</sup> Wypełnia się, jeżeli oświadczenie jest składane w imieniu osoby prawnej lub jednostki organizacyjnej nieposiadającej osobowości prawnej albo oświadczenie w imieniu inwestora składa jego pełnomocnik.

<sup>2)</sup> W przypadku większej liczby nieruchomości dane kolejnych nieruchomości dodaje się w formularzu albo zamieszcza na osobnych stronach i dołącza do formularza.

<sup>3)</sup> W przypadku oświadczenia sporządzanego w postaci papierowej zamiast identyfikatora działki ewidencyjnej można wskazać obręb ewidencyjny i nr działki ewidencyjnej oraz arkusz mapy, jeżeli występuje.



**INFORMACJA UZUPEŁNIAJĄCA DO WNIOSKU O POZWOLENIE NA BUDOWĘ LUB ROZBIÓRKĘ, ZGŁOSZENIA BUDOWY  
LUB PRZEBUDOWY BUDYNKU MIESZKALNEGO JEDNORODZINNEGO ORAZ OŚWIADCZENIA O POSIADANYM PRAWIE  
DO DYSPONOWANIA NIERUCHOMOŚCIĄ NA CELE BUDOWLANE**

**1. Proszę oznaczyć znakiem X odpowiedni formularz, do którego dołączana jest niniejsza informacja:**

☐ wniosek o pozwolenie na budowę lub rozbiórkę (AB-01)

☒ oświadczenie o posiadanym prawie do dysponowania nieruchomością na cele budowlane

☐ zgłoszenie budowy lub przebudowy budynku mieszkalnego jednorodzinnego (AB-02)

**2. Tu proszę wpisać dodatkowe informacje:**

(w przypadku niewystarczającego miejsca poniżej, kolejne informacje proszę podać na kartkach formatu A4 oraz poniżej podać liczbę ich stron)

liczba dodatkowych stron informacji uzupełniającej : ...**0**.....

Inwestor:

Imię i nazwisko lub nazwa:

Skarb Państwa - Państwowe Gospodarstwo Leśne Lasów Państwowych Nadleśnictwo Lębork

Tytuł, z którego wynika prawo do dysponowania wskazaną nieruchomością:

► dz. nr ew. 257 obręb Bargędzino [220805\_2.0001.257]:

własność: Skarb Państwa

zarząd: Państwowe Gospodarstwo Leśne Lasy Państwowe Nadleśnictwo Lębork

siedziba: ul. Wojska Polskiego 32, 84-300 Lębork

(księga wieczysta: SL1L/00017871/1)

**B.O.P. EKO-PROJEKT**  
mgr inż. **Paweł Ulatowski**  
tel. 604 54 85 73; fax 59 72 79 236  
NIP 842 462 80-07, Regon 220310061  
biuro20@gmail.com

.....  
Data oraz czytelny podpis inwestora lub osoby upoważnionej do działania w jego imieniu

*Paweł Ulatowski*

# OPIS TECHNICZNY

zgodnie z art. 30 ustawy z dnia 7 lipca 1994 r. - Prawo budowlane (t.j.: Dz.U. 2023 poz. 682 ze zm.)

do zgłoszenia robót budowlanych

## ZEWNĘTRZEJ INSTALACJI ODWODNIENIOWEJ

### 1. *Przedmiot inwestycji*

Przedmiotem inwestycji budowa zewnętrznej instalacji odwodnieniowej dla potrzeb odwodnienia terenu budynków Leśniczówki Strzeszewo, obręb Bargędzino, gm. Wicko.

### 2. *Przedmiot inwestycji*

Celem inwestycji jest wykonanie sprawnego odwodnienia budynku mieszkalnego i gospodarczego oraz osuszenie pomieszczeń piwnicznych. Wykonanie urządzeń i instalacji odwadniających obiekty budowlane - Leśniczówki Strzeszewo, projektuje się o zasięgu oddziaływania niewykraczającym poza granice terenu, którego zakład jest właścicielem – terenie działki nr ew. 257 obr. Bargędzino, gmina Wicko, pow. łęborski. Inwestycja będzie polegać na wykonaniu instalacji drenaży opaskowych umiejscowionych pod poziomem terenu przy budynkach oraz oprowadzeniu wody do własnego rowu, tj. zlokalizowanego na własnej działce. Obecnie istnieje już tożsame rozwiązanie, z tym, że nie funkcjonuje ono prawidłowo z uwagi na jego wiekowość.

### 3. *Położenie inwestycji i istniejące zagospodarowanie działki*

Działka nr ew. 257 obręb Bargędzino, położona jest na gruntach należących do Nadleśnictwa Łębork. Teren oddalony jest od zwartych zabudowań wsi. W otoczeniu istniejących obiektów występują lasy, łąki i zbiornik wodny.

Działka zabudowana jest budynkiem mieszkalnym oraz budynkiem gospodarczym, które przeznaczone są na cele leśniczówki. Oba budynki wykonane zostały na początku XX w. Budynek mieszkalny posiada zewnętrzną instalację odwodnieniową (niesprawną), ponadto na działce znajduje się ujęcie wody (studnia) i zbiornik na ścieki sanitarne.

### 4. *Rodzaj*

Rodzaj: instalacja zewnętrzna [kd] powiązana funkcjonalnie z istniejącymi budynkami. Przedmiotowe obiekty i instalacje stanowią obiekty gospodarcze Lasów Państwowych. Sposób odwodnienia po przeprowadzeniu inwestycji: bez zmian - do własnego rowu. Jakość odprowadzanych wód: wody czyste gruntowo - opadowe.

### 5. *Zakres*

Zakresem objęto budowę i przebudowę instalacji odwodnieniowej budynku mieszkalnego oraz budynku gospodarczego oraz remont wylotu do rowu, która obejmuje:

- **rurociągi drenażowe PE HD 110 przy budynku mieszkalnym: L=70 mb, wraz ze studzienkami rozdzielczymi,**

- rurociągi drenażowe PE HD 110 przy budynku gospodarczym: L=40 mb, wraz ze studzienkami rozdzielczymi
- studnię zbiorczą,
- rurociąg odprowadzający wodę do rowu.

## 6. *Sposób wykonania*

Prace będą polegały na wykonaniu wykopów otwartych wzdłuż tras instalacji oraz ułożeniu ze spadkiem w gruncie rurociągów drenażowych w połączonych studniami rozdzielczymi DN400. Odprowadzenie wód odbywać się będzie rurociągiem litym za pośrednictwem studni zbiorczej i dalej do rowu (rozwiązanie istniejące). Rurociągi projektuje się układać na warstwach podsypek. Zasypkę wykonać z żwirowej warstwy drenażowej i otoczków.

## 7. *Uwarunkowania formalno - prawne*

Obszar nie jest objęty miejscowym planem zagospodarowania przestrzennego.

Teren nie jest objęty obszarami ochrony przyrody.

Budynki nie są objęte ochroną konserwatorską.

## 8. *Obszar oddziaływania*

Z uwagi na niewielką skalę, lokalizację, a także brak innych obszarów zabudowanych oraz wykonanie robót w oparciu o istniejący odbiornik, tj. do własnego rowu ziemnego, na działce o powierzchni 31,32 ha, projektuje się obszar oddziaływania wyłącznie w obrębie części własnej działki, tj. dz. nr 257 obręb Bargędzino.

Ponadto inwestycja nie będzie stanowić zagrożenia dla bezpieczeństwa ludzi i mienia. Inwestycja nie spowoduje pogorszenia, ani zanieczyszczenia środowiska. Inwestycja nie wpłynie na pogorszenie warunków zdrowotno - sanitarnych. Inwestycja nie wywrze uciążliwości ani nie spowoduje ograniczeń dla terenów sąsiednich.

*Projektował:*  
*mgr inż. Wiesław Ulatowski*  
*nr upr. UAN/8346/865/88*

Tab. 1 Zestawienie elementów urządzeń odwadniających Leśniczówkę Strzeszewo  
– budynek mieszkalny

Odcinek (zgodnie z rys. PZT)	Typ rury	Średnica	Długość	Spadek	Rodzaj studzienki	Rzędna studni (rzędna terenu / rzędna dna)		Wysokość studni	
		[mm]	[m]	%		[m n.p.m.]		[m]	
<b>R1 – R2</b>	rura drenarska PP	110	8,5	6,0	PP 400	R1 32,90 30,70	R2 32,50 30,30	R1 2,2	R2 2,2
<b>R2 – R3</b>	rura drenarska PP	110	12,0	4,0	PP 400	R2 32,50 30,30	R3 32,00 29,80	R2 2,2	R3 2,2
<b>R3 – R4</b>	rura drenarska PP	110	11,0	4,0	PP 400	R3 32,00 29,80	R4 31,60 29,40	R3 2,2	R4 2,2
<b>R4 – R5</b>	rura drenarska PP	110	12,0	4,0	PP 400	R4 31,60 29,40	R5 31,50 29,90	R4 2,2	R5 1,6
<b>R5 – R6</b>	rura drenarska PP	110	8,5	6,0	PP 400	R5 31,50 29,90	R6 32,50 30,40	R5 1,6	R6 2,1
<b>R1 – R6</b>	rura drenarska PP	110	11,0	3,0	PP 400	R1 32,90 30,70	R6 32,50 30,40	R1 2,2	R6 2,1

**Łączna długość rur drenarskich Ø110, L = 63 mb**  
**Ilość studni PP dn 400 = 6 sztuk**

Tab. 1a Zestawienie elementów urządzeń odwadniających Leśniczówkę Strzeszewo  
– budynek mieszkalny - rurociąg odprowadzający

Odcinek (zgodnie z rys. PZT)	Typ rury	Średnica	Długość	Spadek	Rzędna studni (rzędna terenu / rzędna dna)		Wysokość studni	
		[mm]	[m]	%	[m n.p.m.]		[m]	
<b>R4 – sr</b>	rura PVC	160	10,0	4,0	R4 31,60 29,40	sr 30,50 29,00	R4 2,2	sr 1,5
<b>sr – wylot</b>	rura PVC	160	10,0	5,0	sr 30,50 29,00	wylot 28,50	----	-----
<b>Studnia</b>	betonowa	1200	-	-	sr 30,50 29,00		sr 1,5	

**Łączna długość rur PVC Ø160, L = 20 mb**  
**Ilość studni bet. dn 1200 = 1 sztuka**



Tab. 2 Zestawienie elementów urządzeń odwadniających Leśniczówkę Strzeszewo  
– budynek gospodarczy

Odcinek (zgodnie z rys. PZT)	Typ rury	Średnica	Długość	Spadek	Rodzaj studzienki	Rzędna studni (rzędna terenu / rzędna dna)		Wysokość studni	
		[mm]	[m]	%		[m n.p.m.]		[m]	
S1 – S2	rura drenarska PP	110	6,0	5,0	PP 400	S1 33,22 31,00	S2 33,22 30,70	S1 2,22	S2 2,52
S2 – S3	rura drenarska PP	110	7,5	4,0	PP 400	S2 33,22 30,70	S3 32,50 30,40	S2 2,52	S3 2,10
S3 – S4	rura drenarska PP	110	6,0	6,0	PP 400	S3 32,50 30,40	S4 32,20 30,00	S3 2,10	S4 2,20
S4 – S5	rura drenarska PP	110	6,0	8,0	PP 400	S4 32,20 30,00	S5 30,80 29,50	S4 2,20	S5 1,30
R5 – S6	rura drenarska PP	110	6,0	5,0	PP 400	S5 30,80 29,50	S6 30,40 29,80	S5 1,30	S6 0,60
S6 – S7	rura drenarska PP	110	6,0	3,0	PP 400	S6 30,40 29,80	S7 30,50 30,00	S6 0,60	S7 0,50

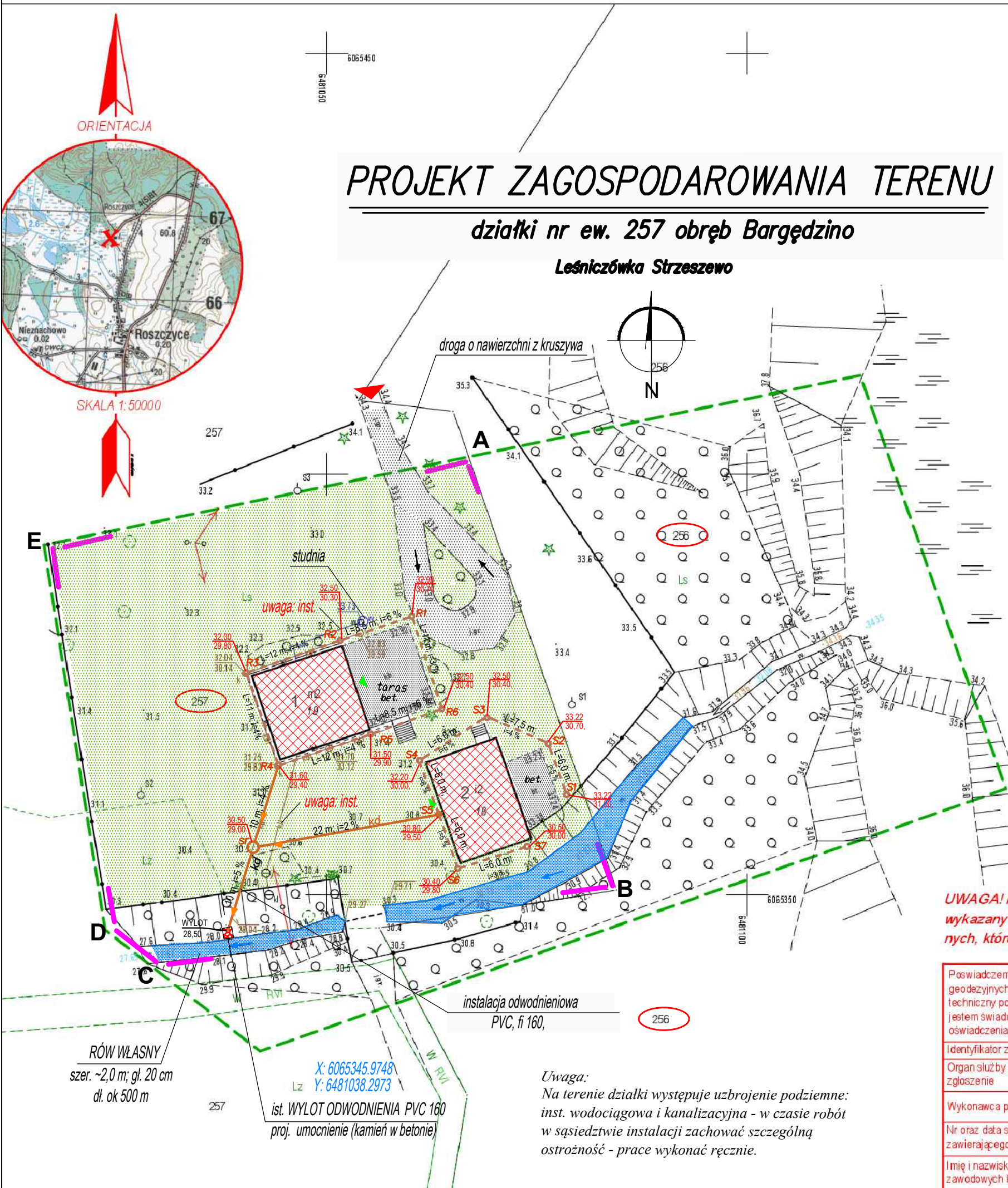
Łączna długość rur drenarskich Ø110, L = 37,5 mb  
Ilość studni PP dn 400 = 7 sztuk

Tab. 2a Zestawienie elementów urządzeń odwadniających Leśniczówkę Strzeszewo  
– budynek gospodarczy - rurociąg odprowadzający

Odcinek (zgodnie z rys. PZT)	Typ rury	Średnica	Długość	Spadek	Rzędna studni (rzędna terenu / rzędna dna)		Wysokość studni	
		[mm]	[m]	%	[m n.p.m.]		[m]	
S5 – sr	rura PVC	160	22,0	2,0	S5 30,80 29,50	sr 30,50 29,00	S5 1,3	sr 1,5

Łączna długość rur PVC Ø160, L = 22 mb





woj. pomorskie  
pow. lęborski  
jed.ewid. [220805\_2] Wicko  
obł.ewid. [220805\_2.0001] Bargędzino  
obiekt: Roszczyce 12, dz.257,256.  
ID 6640.812.2023  
Ks.rob. 11/5/2023

MAPA DO CELÓW PROJEKTOWYCH  
skala 1:500

Sporządzona na podstawie mapy zasadniczej i pomiaru  
uzupełniającego przeprowadzonego w m-c 05/2023 przez:

Elektronicznie podpisany przez  
KAROL ROMAN CHOJNACKI  
Data: 2023.06.19 16:08:21  
+02'00'

Granice dla w/w działek nie zostały ustalone oraz nie spełniają standardów  
dokładnościowych określenia położenia punktu względem poziomej osnowy geode-  
zyjnej. Nie badano stężebności gruntowych ujawnionych w księgach wieczystych  
obciążających grunty położone w granicach projektowanej inwestycji budowlanej.  
zakres opracowania mapy, \*34.35 - lustro wody, \*34.16 - dno  
Stan aktualny na dzień 31.05.2023 r.  
Układ wsp. płaskich: PL-ETRF2000/6, układ wysokościowy: PL-EVRF2007-NH

ISTNIEJĄCE ZAGOSPODAROWANIE

1	budynek mieszkalny
2	budynek gospodarczy
bet.	utwardzenie bet.
trawnik	trawnik
droga z kruszywa	droga z kruszywa
←	kierunek komunikacji wewnętrznej
→	kierunek połączenia z dr. publiczną
▲	rów wodny - odbiornik
●	punkt poboru wody - studnia
—	przykanalik do zbiornika na ścieki
Q Q	krzewy i zakrzaczenia

PROJEKTOWANE ZAGOSPODAROWANIE

A-B-C-D-E - obszar opracowania teren inwestycji	
Na działce projektuje się:	
kd	Rurociąg PVC 160—instalacja odwodnieniowa
---	instalacja drenażowa Dn110 (zbieracz)
R1• S1	studzienka rozdzielcza DN 400 PP
Sr	studzienka zbiorcza 1200 (studnia buforowa)
—	obszar oddziaływania

UWAGA! Nie wyklucza się istnienia innych nie  
wykazanych na niniejszej mapie urządzeń podziem-  
nych, które nie zostały zgłoszone do inwentaryzacji.

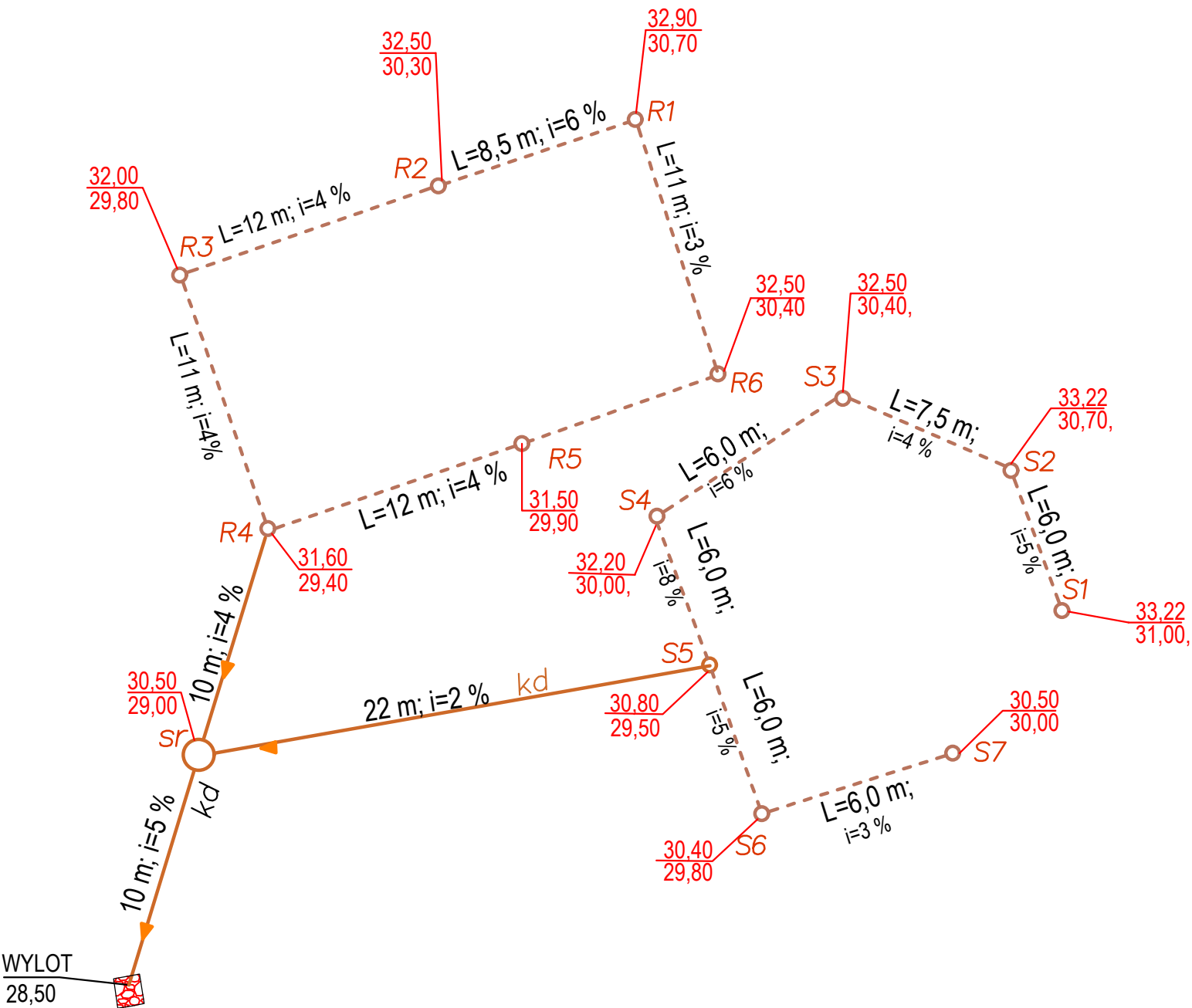
Poświadczam, że niniejszy dokument został opracowany w wyniku prac geodezyjnych i kartograficznych, których rezultaty zawiera operat techniczny pozytywnie zweryfikowany. Jednocześnie informuję, że jestem świadomy odpowiedzialności karnej za złożenie fałszywego oświadczenia.	
Identyfikator zgłoszenia prac geodezyjnych	6640.812.2023
Organ służby geodezyjnej, który otrzymał zgłoszenie	STAROSTA LĘBORSKI
Wykonawca prac geodezyjnych	UGK GEOPRYM II Karol Chojnacki
Nr oraz data sporządzenia dokumentu zawierającego wynik pozytywnej weryfikacji	6640.812.2023_19510 19-06-2023 r.
Imię i nazwisko oraz nr uprawnień zawodowych kierownika prac	inż. Dawid Budzeń Upr.zaw.nr 21574 (zakres 1)

Uwaga:  
Na terenie działki występuje uzbrojenie podziemne:  
inst. wodociągowa i kanalizacyjna - w czasie robót  
w sąsiedztwie instalacji zachować szczególną  
ostrożność - prace wykonać ręcznie.

rysunek: <b>PROJEKT ZAGOSPODAROWANIA TERENU</b> dz. nr ew. 257 obręb Bargędzino; Gmina Wicko			
projekt: <b>BUDOWA ZEWN. INSTALACJI ODWODNIENIOWEJ</b> odwodnienie terenu budynków Leśniczówki Strzeszewo			
inwestor: Skarb Państwa Państwowe Gospodarstwo Leśne Lasy Państwowe - Nadleśnictwo Lębork	data: 15.07. 2023r.	skala: 1:500	
projektował: mgr inż. Wiesław Ulatowski upr. bud. UAN/8346/865/88	podpis:	projektant główny	
opracował: mgr inż. Paweł Ulatowski	podpis:	nr rysunku:	<b>PZ1</b>



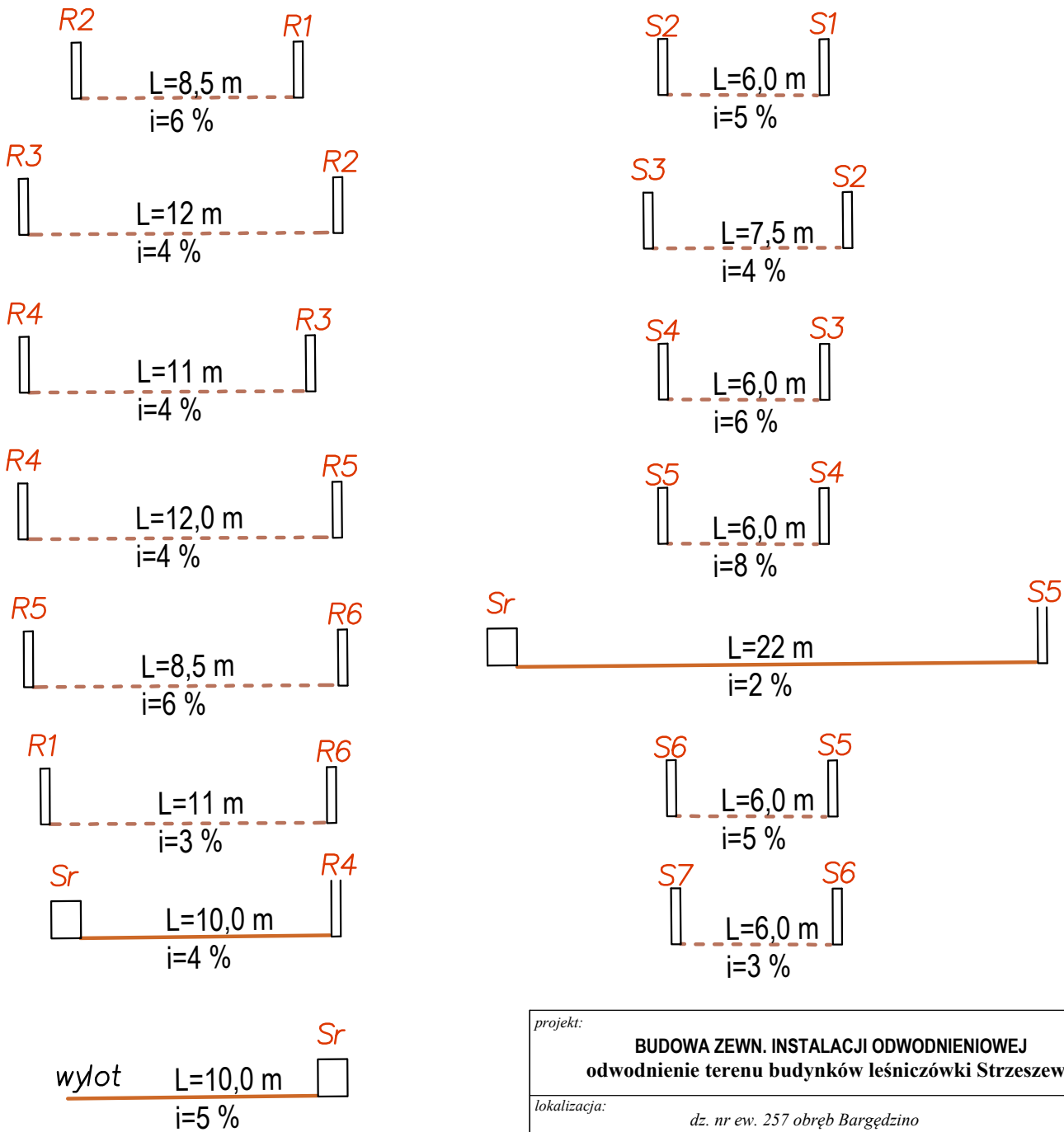
SCHEMAT INSTALACJI ZEWNĘTRZNEJ



projekt:	BUDOWA ZEWN. INSTALACJI ODWODNIENIOWEJ odwodnienie terenu budynków leśniczówki Strzeszewo		
lokalizacja:	dz. nr ew. 257 obręb Bargędzino		
inwestor:	Skarb Państwa Państwowe Gospodarstwo Leśne Lasy Państwowe - Nadleśnictwo Lębork		
rysunek:	SCHEMAT INSTALACJI ZEWN.	data:	15 lipca 2023 r.
projektował:	mgr inż. Wiesław Ulatowski upr. bud. UAN/8346/865/88	podpis:	1:250
opracował:		podpis:	
	mgr inż. Paweł Ulatowski		nr rysunku: S1

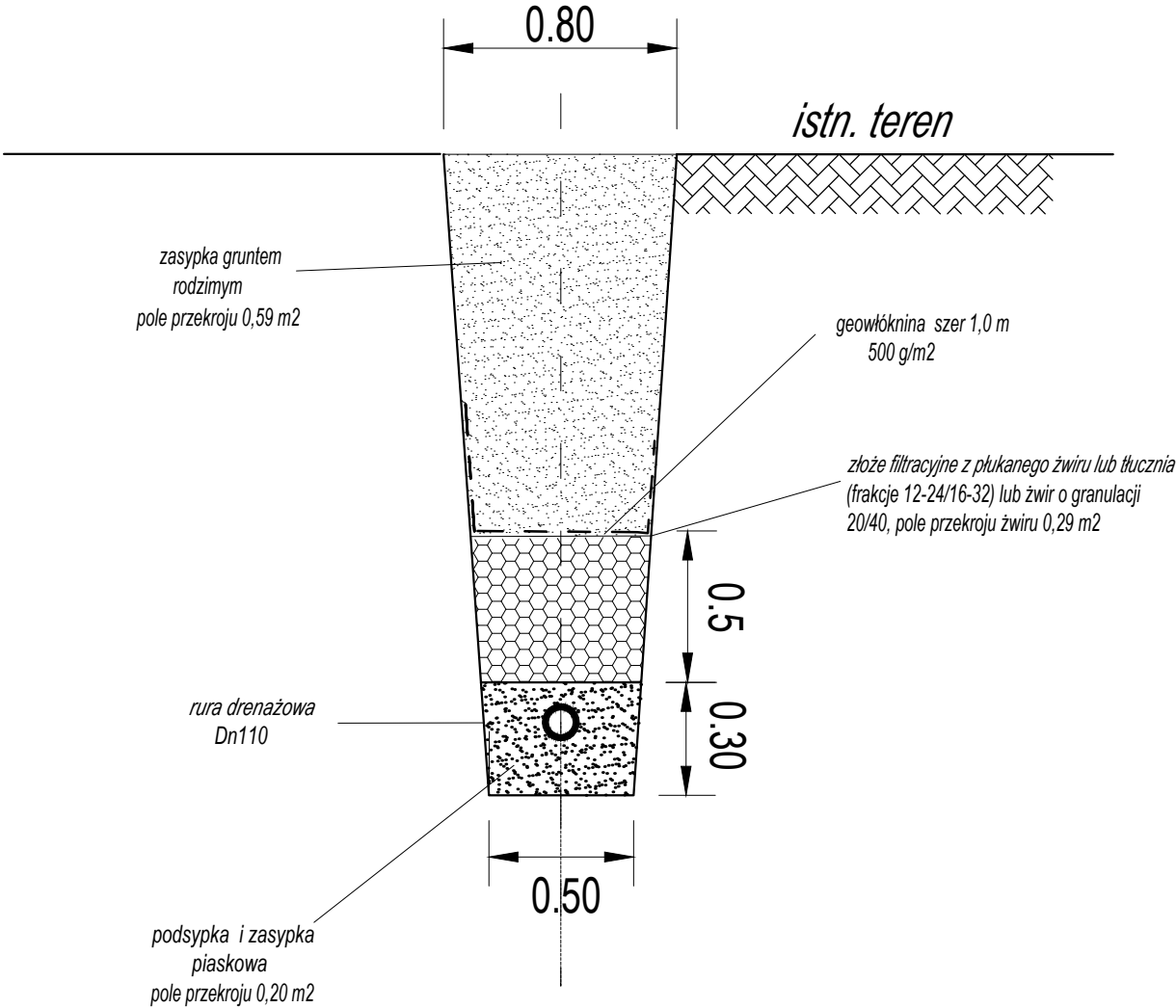
# INSTALACJA DRENAŻOWA

## PRZEKRÓJ PODŁUŻNY



projekt: <b>BUDOWA ZEWN. INSTALACJI ODWODNIENIOWEJ odwodnienie terenu budynków leśniczówki Strzeszewo</b>			
lokalizacja:		dz. nr ew. 257 obręb Bargędzino	
inwestor:		<b>Skarb Państwa Państwowe Gospodarstwo Leśne Lasy Państwowe - Nadleśnictwo Lębork</b>	
rysunek:		SCHEMAT INSTALACJI ZEWN.	data: 15 lipca 2023 r.
projektował: konstrukcja		mgr inż. Wiesław Ulatowski upr. bud. UAN/8346/865/88	podpis: skala: 1:250
opracował:		mgr inż. Paweł Ulatowski	podpis: nr rysunku: <b>S2</b>

INSTALACJA DRENAŻOWA  
PRZEKRÓJ POPRZECZNY



projekt:	BUDOWA ZEWN. INSTALACJI ODWODNIENIOWEJ odwodnienie terenu budynków leśniczówki Strzeszewo		
lokalizacja:	dz. nr ew. 257 obręb Bargędzino		
inwestor:	Skarb Państwa Państwowe Gospodarstwo Leśne Lasy Państwowe - Nadleśnictwo Lębork		
rysunek:	PRZEKRÓJ INSTALACJI NR 1	data:	15 lipca 2023 r.
projektował: konstrukcja	mgr inż. Wiesław Ulatowski upr. bud. UAN/8346/865/88	podpis:	skala: 1:25
opracował:	mgr inż. Paweł Ulatowski	podpis:	nr rysunku: S3



Państwowe  
Gospodarstwo Wodne  
Wody Polskie

**NADZÓR WODNY DO KTÓREGO  
KIERUJESZ WNIOSEK:**

**Kierownik Nadzoru Wodnego**

**w Łęborku**

ul. Bolesława Krzywoustego 1

84-300 Łębork

SYMBOL/00/00 / Adnotacje urzędu

Państwowe Gospodarstwo Wodne

Nadzór Wodny 12.1.4.4.4.4.

09.08.2023

Liczba

Liczba zał.

*Młynka*

**Zgłoszenie wodnoprawne**

**1. Instrukcja wypełnienia dokumentu**

- 1.1. Zgłoszenie wodnoprawne złoż do najbliższego nadzoru wodnego lub właściwego miejscowo dla zamierzonego korzystania z wód lub wykonywania urządzeń wodnych, lub innej czynności wymagającej zgłoszenia wodnoprawnego.
- 1.2. Wypełnij WIELKIMI literami.
- 1.3. Pola wyboru oznaczaj ☒ lub ☒.
- 1.4. Wypełniaj kolorem **czarnym** lub **niebieskim**.

**2. Oznaczenie zakładu dokonującego zgłoszenia (przez zakład należy rozumieć podmioty, czyli np. osoby fizyczne lub przedsiębiorców, wykonujące urządzenia wodne, korzystające z wód lub wykonujące inne czynności)**

Imię i nazwisko / nazwa zakładu

Skarb Państwa Państwowe Gospodarstwo Leśne Lasy Państwowe

Nadleśnictwo Łębork

**2.1. Adres siedziby lub miejsca zamieszkania**

Miejscowość

Łębork

Ulica

Wojska Polskiego

Nr domu

3 2

Nr lokalu

-

Kod pocztowy

8 4 - 3 0 0

Poczta

Łębork

**2.2. Dane kontaktowe zgłaszającego (pole nieobowiązkowe)**

Numer telefonu

604-54-89-73 – Paweł Ulatowski – Pełnomocnik

Adres poczty elektronicznej

ekoprojekt.ulatowski@gmail.com

**2.3. Adres korespondencyjny zgłaszającego (należy wypełnić jeśli jest inny niż wskazany powyżej)**

Miejscowość

Ulica

Nr domu

Nr lokalu

Kod pocztowy

Poczta

Państwowe Gospodarstwo Wodne Wody Polskie

[www.wody.gov.pl](http://www.wody.gov.pl)

Infolinia: +48 22 470 10 00



#### 3.1. Przedsięwzięcia wymagające zgłoszenia wodnoprawnego

(zaznacz tylko jeden; w przypadku, gdy planowane jest wykonanie dwóch lub więcej przedsięwzięć o których mowa w pkt 1, 9 i 10, informację na ten temat należy ująć w punkcie 3.3 Opis wykonywanych robót oraz podstawowe parametry charakteryzujące planowane roboty i warunki ich wykonania, w celu dokonania oceny skumulowanego oddziaływania)

- |                                     |   |
|-------------------------------------|---|
| <input type="checkbox"/>            | 1. Wykonanie pomostu o szerokości do 3 m i długości całkowitej do 25 m, stanowiącej sumę długości jego poszczególnych elementów   |
| <input type="checkbox"/>            | 2. Postój na wodach płynących statków przeznaczonych na cele mieszkaniowe lub usługowe (np. barka mieszkalna lub statek, w którym prowadzona jest restauracja)  |
| <input type="checkbox"/>            | 3. Prowadzenie przez wody inne niż śródlądowe drogi wodne napowietrznych linii energetycznych i telekomunikacyjnych   |
| <input type="checkbox"/>            | 4. Wykonanie kąpieliska lub wyznaczenie miejsca okazjonalnie wykorzystywanego do kąpieli, w tym na obszarze morza terytorialnego  |
| <input type="checkbox"/>            | 5. Trwałe odwadnianie wykopów budowlanych   |
| <input type="checkbox"/>            | 6. Prowadzenie robót w wodach oraz innych robót, które mogą być przyczyną zmiany stanu wód podziemnych  |
| <input checked="" type="checkbox"/> | 7. Wykonanie urządzeń odwadniających obiekty budowlane, o zasięgu oddziaływania niewykraczającym poza granice terenu, którego zakład jest właścicielem  |
| <input type="checkbox"/>            | 8. Odprowadzanie wód z wykopów budowlanych lub z próbnych pompowań otworów hydrogeologicznych   |
| <input type="checkbox"/>            | 9. Wykonanie stawów, które nie są napełniane w ramach usług wodnych, ale wyłącznie wodami opadowymi lub roztopowymi, lub wodami gruntowymi o powierzchni nieprzekraczającej 5000 m <sup>2</sup> oraz głębokości nieprzekraczającej 3 m od naturalnej powierzchni terenu, o zasięgu oddziaływania niewykraczającym poza granice terenu, którego zakład jest właścicielem, lub terenu znajdującego się w zasięgu oddziaływania, gdy zakład posiada uprzednią pisemną zgodę właścicieli gruntów objętych oddziaływaniem na wykonanie stawu |
| <input type="checkbox"/>            | 10. Przebudowa rowu polegająca na wykonaniu przepustu lub innego przekroju zamkniętego na długości nie większej niż 10 m  |
| <input type="checkbox"/>            | 11. Przebudowa lub odbudowa urządzeń odwadniających zlokalizowanych w pasie drogowym dróg publicznych, obszarze kolejowym, na lotniskach lub lądowiskach  |
| <input type="checkbox"/>            | 12. Wydobywanie kamienia, żwiru, piasku, innych materiałów z wód w związku z utrzymywaniem wód, śródlądowych dróg wodnych oraz remontem urządzeń wodnych, wykonywane w ramach obowiązków właściciela wód.   |

**3.1.1 Określenie celu planowanych do wykonania czynności, robót, lub urządzeń wodnych wymagających zgłoszenia wodnoprawnego**

Planuje się odwodnienie obiektu budowlanego - Leśniczówki Strzeszewo (budynek mieszkalny i budynek gospodarczy), o zasięgu oddziaływania niewykraczającym poza granice terenu, którego Wnioskodawca jest właścicielem

**3.2. Określenie stanu prawnego nieruchomości, na której będą wykonywane czynności, roboty lub urządzenia wodne**

Nieruchomość nr ew. 257 obr. Bargędzino o pow. 31.32 ha, stanowi własność Wnioskodawcy.

Przedmiotowe urządzenie wodne (wylot) i czynności tj. odwodnienie poprzez odprowadzenie wód są obecnie istniejące. Odbiornikiem wód jest rów własny.

**3.3. Opis wykonywanych robót oraz podstawowe parametry charakteryzujące planowane roboty i warunki ich wykonania**

Opis w załączniku do wniosku

**3.4. Lokalizacja czynności, robót lub urządzeń wodnych, w tym dane ewidencyjne, czyli: nazwa lub numer obrębu, arkusz (jeśli jest), numery działek oraz współrzędne**

Działka nr ew. 257 obr. Bargędzino, gmina Wicko, pow. lęborski

Lokalizacja poza obszarami form ochrony przyrody:

Współrzędne geodezyjne (wylot):

X: 6065345.8748, Y: 6481038.2973

**3.5. Planowany termin rozpoczęcia robót lub czynności**

Data 

3	1
---	---

0	9
---	---

2	0	2	3
---	---	---	---

① Data w formacie DD-MM-RRRR

**4. Dane pełnomocnika (jeśli został ustanowiony)**

Imię	Paweł									
Nazwisko	Ulatowski									
Miejscowość	Słupsk									
Ulica	Jana Pawła II									
Nr domu	1									
Nr lokalu						2	2	9		
Kod pocztowy	7	6	-	2	0	0				
Poczta	Słupsk									

## 5. Podstawa prawna

Art. 394 ustawy z dnia 20 lipca 2017 r. Prawo wodne

## 6. Załączniki

1. Mapa sytuacyjno-wysokościowa z naniesionym schematem planowanych czynności, robót lub urządzeń wodnych i zasięgiem ich oddziaływania – **ze wskazaniem zastosowanego układu wysokościowego (PL-EVRF2007-NH (Amsterdam) lub PL-KRON86-NH (Kronsztad 86))**. Zamiast tej mapy możesz dołączyć inną mapę uwierzytelnioną przez organ służby geodezyjnej i kartograficznej.

2. Szkice lub rysunki (przedstawiające urządzenie wodne lub obiekt, którego dotyczy zgłoszenie)

3. ~~Wypis i wyrys z miejscowego planu zagospodarowania przestrzennego, a w przypadku jego braku – decyzja o ustaleniu lokalizacji inwestycji celu publicznego albo decyzja o warunkach zabudowy – jeśli inwestycja ich wymaga.~~

4. ~~Zgoda właściciela urządzenia wodnego, które jest niezbędne do wykonania planowanych czynności, robót lub urządzeń wodnych.~~

5. Dowód uiszczenia opłaty za dokonanie zgłoszenia wodnoprawnego (*mnożona przez liczbę zgłoszeń*) **w kwocie 100,23 zł**

**Na konto RZGW w Gdańsku 18 1130 1017 0020 1510 6720 0020**

6. Dokument pełnomocnictwa, o ile został ustanowiony pełnomocnik.

7. Opłata skarbową za złożenie pełnomocnictwa, o ile został ustanowiony pełnomocnik **w kwocie 17 zł, na konto: Urzędu Miasta Łębork Bank Pekao S.A. 93 1240 1268 1111 0010 8728 6787**

8. Inne załączniki:

- Opis - charakterystyka planowanej inwestycji

Podpis osoby składającej wniosek