

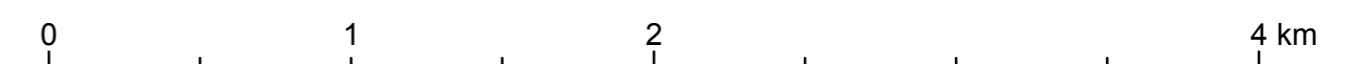
**Obszary udokumentowanych złóż kopalin
wprowadzone zarządzeniem zastępczym
Wojewody Mazowieckiego**

ZAŁĄCZNIK NR 2


**STUDIUM UWARUNKOWAŃ I KIERUNKÓW
ZAGOSPODAROWANIA PRZESTRZENNEGO
MIASTA MARKI**

UWARUNKOWANIA ZAGOSPODAROWANIA PRZESTRZENNEGO







SKALA 1 : 25 000



OZNACZENIA

 granica gminy

OBSZARY UDOKUMENTOWANYCH ZŁÓŻ KOPALIN

-  1. MARKI-FABRYCZNA 82 - SUROWCE ILASTE CERAMIKI BUDOWLANEJ - IŁY
nr MIDAS: 6588 IB
-  2. MARKI-POLE POŁUDNIOWE - SUROWCE ILASTE CERAMIKI BUDOWLANEJ - IŁY
nr MIDAS: 2451 IB
-  3. MARKI-RUTKOWSKI - SUROWCE ILASTE CERAMIKI BUDOWLANEJ - IŁY
nr MIDAS: 5924 IB
-  4. MARKI-WESOŁA 13 - SUROWCE ILASTE CERAMIKI BUDOWLANEJ - IŁY I MUŁKI
nr MIDAS: 6580 IB
-  5. MARKI-WILCZA - SUROWCE ILASTE CERAMIKI BUDOWLANEJ - IŁY
nr MIDAS: 5913 IB
-  6. OSINKI - SUROWCE ILASTE CERAMIKI BUDOWLANEJ - IŁY I MUŁKI
nr MIDAS: 2449 IB

Opracowanie:

BUDPLAN Sp. z o.o.
Kordeckiego 20
04-327 Warszawa

mgr Agata Grzelak

