

Zarządzenie nr .....<sup>42</sup>.../2023  
Nadleśniczego Nadleśnictwa Turek  
z dnia .....<sup>06.04.2023</sup>... r.

**w sprawie udostępnienia dróg leśnych na terenie Nadleśnictwa Turek dla ruchu  
pojazdami silnikowymi, zaprzęgowymi i motorowerami**  
(zn. spr: N.0210.....<sup>52</sup>...2023)

Podstawa prawna: § 22 pkt. 3 Statutu Państwowego Gospodarstwa Leśnego Lasy Państwowe stanowiącego załącznik do Zarządzenia nr 50 MOSZNiL z dnia 18 maja 1994 r., art. 35 ust.1 ustawy z dnia 28 września 1991 roku o lasach (Dz.U. z 2018 r. poz. 2129), oraz § 6 Zarządzenia Nr 36 Dyrektora Generalnego Lasów Państwowych z dnia 28.05.2021 r. w sprawie wytycznych dotyczących korzystania z dróg leśnych, a także ich oznakowania i udostępniania dla ruchu pojazdami silnikowymi, zaprzęgowymi i motorowerami (zn.spr. ZI.771.44.2021)

Zarządzam, co następuje:

§ 1.

1. Z dniem **01.06.2023 r.** udostępniam do ruchu publicznego drogi leśne, których wykaz stanowi załącznik nr 1 do niniejszego zarządzenia.
2. Lokalizacja poszczególnych dróg leśnych udostępnionych została przedstawiona na mapach poglądowych w załącznikach od nr 2 do nr 6 do niniejszego zarządzenia.
3. Zarządzenie (zwiększające ilość udostępnionych dróg leśnych na terenie Nadleśnictwa Turek) jest komplementarne z Zarządzeniem nr 53/2021 Nadleśniczego Nadleśnictwa Turek.

§ 2.

1. Na drogach leśnych udostępnionych do ruchu publicznego mają zastosowanie przepisy Prawa o ruchu drogowym oraz oznakowania drogi leśnej zgodnie z rozporządzeniem Ministrów Infrastruktury oraz Spraw Wewnętrznych i Administracji z dnia 31 lipca 2002 r. w sprawie znaków i sygnałów drogowych.
2. Szczegółowe zasady korzystania z dróg leśnych udostępnionych do ruchu publicznego dla pojazdów silnikowych, zaprzęgowych i motorowerów oraz sposób ich oznakowania określa „Regulamin...” wprowadzony Zarządzeniem nr 53/2021 z dnia z dnia 28.06.2021 r. Nadleśniczego Nadleśnictwa Turek, zamieszczony na stronie internetowej Nadleśnictwa, w zakładce „Informacje” oraz w BIP w zakładce „Zarządzenia i decyzje”, a także na tablicy ogłoszeń w nadleśnictwie.

§ 3. Zobowiązuję Sekretarza nadleśnictwa do:

- zlecenia wykonania tablic informacyjnych TL-1 i TL-2 oraz innych niezbędnych znaków drogowych w terminie do dnia 30.04.2023 r.;
- zapewnienia do dnia 31.05.2023 r. oznakowania dróg leśnych udostępnionych do ruchu publicznego zgodnie z opracowaniami organizacji ruchu, o których mowa w § 6.

§ 4.

1. Drogi leśne udostępnione mogą być czasowo wyłączane z ruchu publicznego. W okresie czasowego wyłączenia z udostępnienia drogi leśnej na oznakowaniu zostaną naniesione dwa krzyżujące się pasy barwy pomarańczowej lub nastąpi ich zastąpienie.

2. W przypadku konieczności czasowego wyłączenia udostępnionej drogi leśnej na okres dłuższy niż 7 dni, zostanie wydana decyzja informująca o terminie czasowego wyłączenia.
3. Drogi leśne objęte umową dzierżawy wyszczególniono w załączniku nr 1.

§ 5. Projekty organizacji ruchu, sporządzone stosownie do § 1 ust. 2 pkt 2) rozporządzenia Ministra Infrastruktury z dnia 23 września 2003 r. w sprawie szczegółowych warunków zarządzania ruchem na drogach oraz wykonywania nadzoru nad tym zarządzaniem (t. j. Dz. U. z 2017 poz. 784), odrębnie dla każdej z udostępnionej drogi leśnej w Nadleśnictwie Turek, zostały zawarte w załącznikach od nr 2 do nr 6 do zarządzenia.

§ 6. Zarządzenie wchodzi w życie z dniem wydania.

**Otrzymują:**

1. N- oryginał
2. S- kopia
3. Wszyscy pracownicy- drogą elektroniczną
4. Zarządzenie drogą elektroniczną przesłać:
  - Urząd Gminy w Przykonia
  - Urząd Gminy w Turku
  - Urząd Gminy w Brudzewie
  - Komenda Powiatowa Policji w Turku



**Wykaz dróg udostępnionych dla ruchu publicznego (II transza)**

Lp (numer drogi w opracowaniach dot. organizacji ruchu)	Nazwa drogi (umowna)	Leśnictwo	Opis trasy uproszczonej (skąd/dokąd)	Przebieg przez oddziały leśne	Długość drogi (mb)	Rodzaj nawierzchni	Umowa dzierżawy/ dzierzawca
1.	Droga Gajówka	Krwony	Droga leśna w przebiegu drogi gminnej o nr 656533 w .Gajówka	Oddz.286	60	Twarda, bitumiczna	Tak/ Gmina Przykona
2.	Droga Smulsko	Uniejów	Droga leśna w przebiegu drogi gminnej; od drogi krajowej nr 72 do m. Smulsko, po zachodniej stronie lasu	Oddz.123 (zachodnia, skrajna strona lasu)	580	Twarda, bitumiczna	Tak/ Gmina. Przykona
3	Droga Trzyszcze	Uniejów	Droga leśna w przebiegu drogi gminnej o nr 656537 Trzyszcze - Dąbrowa	Oddz.97	60	Twarda, bitumiczna	Tak/ Gmina. Przykona
4.	Droga Krwony	Krwony	Droga leśna w przebiegu drogi gminnej nr 642532 Krwony- Kozmin	Oddz. 39	260	Twarda, bitumiczna	Tak/ Gmina Brudzew
5.	Droga Zdrojki	Zdrojki	Droga leśna- dojazd do leśnictwa Zdrojki od ul. Chopina (drogi powiatowej nr 3219P)	Oddz. 150	800	Twarda bitumiczna- do parkingu leśnego (ok.300mb), dalej – droga gruntowa nieulepszona, naturalna	Nie



## Organizacja ruchu na drodze leśnej nr 1

### Nadleśnictwo Turek, leśnictwo KRWONY

- Branża: drogowa – stała organizacja ruchu.
- Zarządca: PGL LP Nadleśnictwo Turek, ul. Fryderyka Chopina 70, 62-700 Turek
- Lokalizacja:
  - jednostka ewidencyjna: 062-Przykona
  - obręb ewidencyjny: 0007-Gajówka
  - działka nr 5286/2
  - Nadleśnictwo Turek, leśnictwo Krwony, oddziały leśne nr : 286
- Data opracowania: 03.04.2023 r.
- Autorzy opracowania:
  - Dariusz Lewandowski;
  - Dariusz Tomalak

#### **Skład opracowania:**

##### Załącznik nr 1:

Plan orientacyjny (szkic poglądowy) w skali 1:10 000 z zaznaczeniem drogi, której projekt dotyczy.

##### Załącznik nr 2:

Plan organizacji ruchu w skali 1:1000 zawierający lokalizację projektowanych znaków drogowych, urządzeń sygnalizacyjnych i urządzeń bezpieczeństwa ruchu.

##### Załącznik nr 3:

Opis techniczny

## **Opis techniczny**

### **1. Podstawa opracowania.**

- Rozporządzenie Ministrów Infrastruktury oraz Spraw Wewnętrznych i Administracji z dnia 31 lipca 2002 r. w sprawie znaków i sygnałów drogowych (Dz. U. 2016 poz. 646)
- Rozporządzenie Ministra Infrastruktury z dnia 3 lipca 2003 r. w sprawie szczegółowych warunków technicznych dla znaków i sygnałów świetlnych oraz urządzeń bezpieczeństwa ruchu i warunków ich umieszczania na drogach (Dz. U. 2017 poz. 1062)
- Rozporządzenie Ministra Infrastruktury z dnia 23 września 2003 r. w sprawie szczegółowych warunków zarządzania ruchem na drogach (Dz. U. 2017 poz. 784)
- Szczegółowe warunki techniczne dla znaków i sygnałów drogowych oraz urządzeń bezpieczeństwa ruchu drogowego i warunki ich umieszczenia na drogach (załącznik do Dz. U. 2015 poz. 1314.)
- Zarządzenie nr 15 Dyrektora Generalnego Lasów Państwowych z dnia 5 marca 2018r. w sprawie zmiany zarządzenia nr 71 z dnia 19 października 2015r. w części dotyczącej Księgi Identyfikacji Wizualnej Państwowego Gospodarstwa Leśnego Lasy Państwowe
- Zarządzenie nr 36 Dyrektora Generalnego Lasów Państwowych z dnia 28 maja 2021 r. w sprawie wytycznych dotyczących korzystania z dróg leśnych, a także ich oznakowania i udostępniania dla ruchu pojazdami silnikowymi, zaprzęgowymi i motorowerami.

### **2. Zakres i cel opracowania.**

Celem niniejszego opracowania jest projekt stałej, docelowej organizacji ruchu dla drogi leśnej w leśnictwie KRWONY, biegnącej osi przebiegu drogi gminnej nr 656533 w m. Gajówka .

Opracowanie obejmuje rozwiązania oznakowania drogi w zakresie oznakowania pionowego.

### **3. Charakterystyka drogi.**

Długość drogi – 60 m

Szerokość drogi/jezdni – 4 m

Nawierzchnia – twarda, bitumiczna

### **4. Opis stanu istniejącego.**

Droga o nawierzchni bitumicznej w osi drogi gminnej nr 656533, biegnącej w rejonie m. Gajówka od m. Psary.

### **5. Opis projektowanych rozwiązań.**

Projektuje się ustawienie następujących znaków i tablic w pasie drogi leśnej:

- tablicy informacyjnej TL-2 na włączeniu drogi leśnej do drogi gminnej wraz ze znakiem T-20 wskazującym długość odcinka – 60 mb

## 6. Opis występujących zagrożeń i utrudnień.

Występujące zagrożenia i utrudnienia, m.in.:

- zwierzyna leśna;
- uszkodzenia nawierzchni, wyboje

## 7. Sposób umieszczenia znaków.

Projektowane znaki pionowe należy umieścić na słupkach metalowych ocynkowanych w sposób określony w rozporządzeniu Ministra Infrastruktury z dnia 03 lipca 2003r. w sprawie szczegółowych warunków technicznych dla znaków i sygnałów drogowych oraz urządzeń bezpieczeństwa ruchu drogowego i warunków ich umieszczenia na drogach oraz załączniku nr 5 do Zarządzenia nr 54 Dyrektora Generalnego Lasów Państwowych z dnia 8 października 2019r. Znaki TL-2 (tablice informacyjne) - dopuszcza się możliwość zastosowania słupków drewnianych. Lokalizację znaków i tablic przedstawia plan sytuacyjny. Znaki należy umieścić w sposób widoczny - w odległości od drogi gminnej zapewniającej ich widoczność

## 8. Przewidywany termin wprowadzenia przedmiotowej organizacji ruchu

Od 1 czerwca 2023 r.

## 9. Zestawienie znaków i tablic.


Symbol znaku/tablicy	Ilość (szt.)
TL- 2	2
T- 20	2
<b>Razem</b>	<b>znaków:2 tablic:2 słupków:2</b>

## 11. Osoba odpowiedzialna za wyniesienie oznakowania w terenie i jego utrzymanie.

Leśniczy leśnictwa Krwony, w porozumieniu z sekretarzem nadleśnictwa.

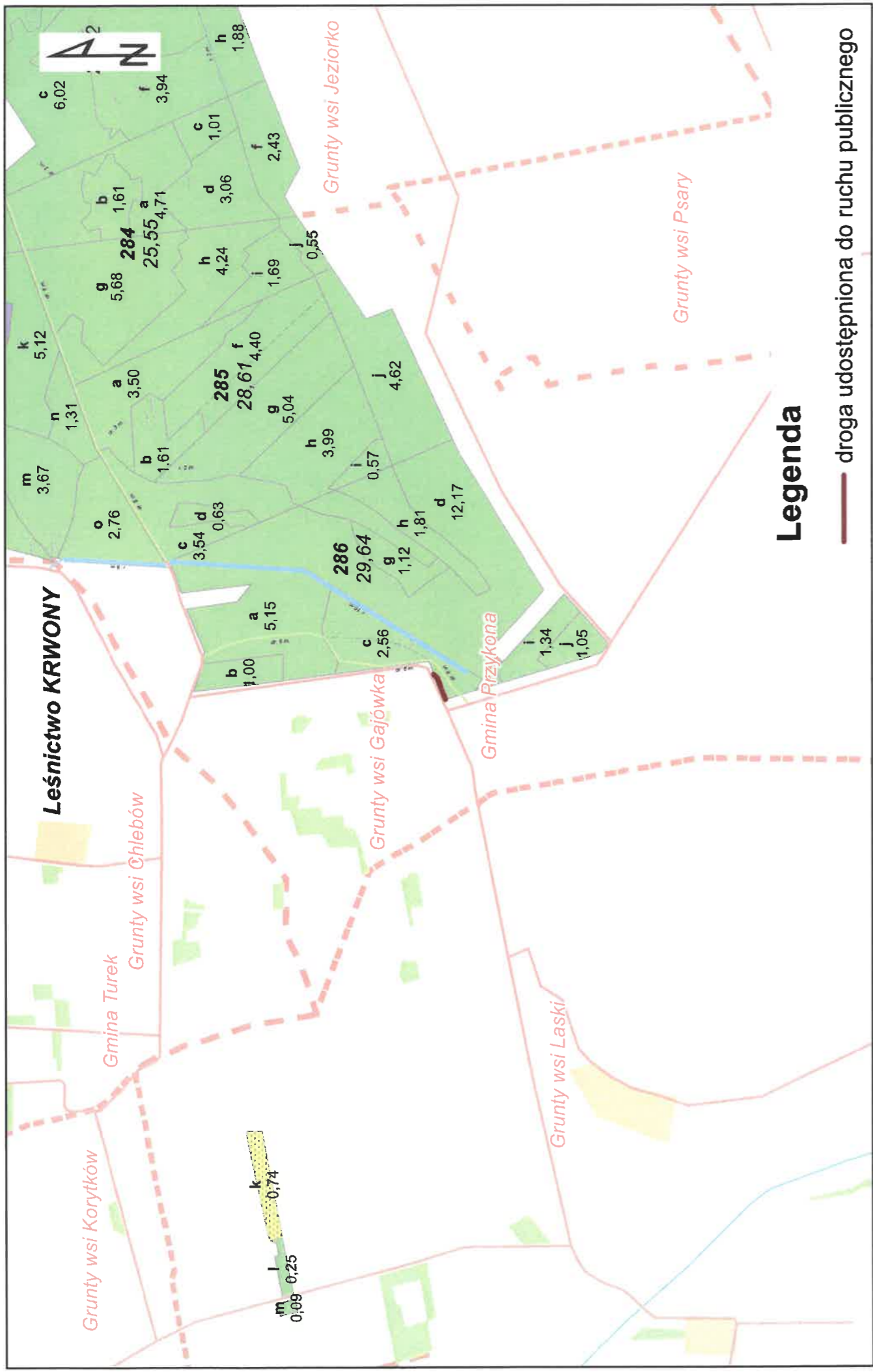
## 12. Uwagi końcowe.

Oznakowanie wykonać zachowując zasadę właściwej widoczności oznakowania i dostosowania jego ustawienia do utrudnień na drodze. Ustawione znaki i sposób ich zamontowania muszą zapewniać bezpieczeństwo uczestnikom ruchu drogowego.

Sporządził:   
1)   
2) 






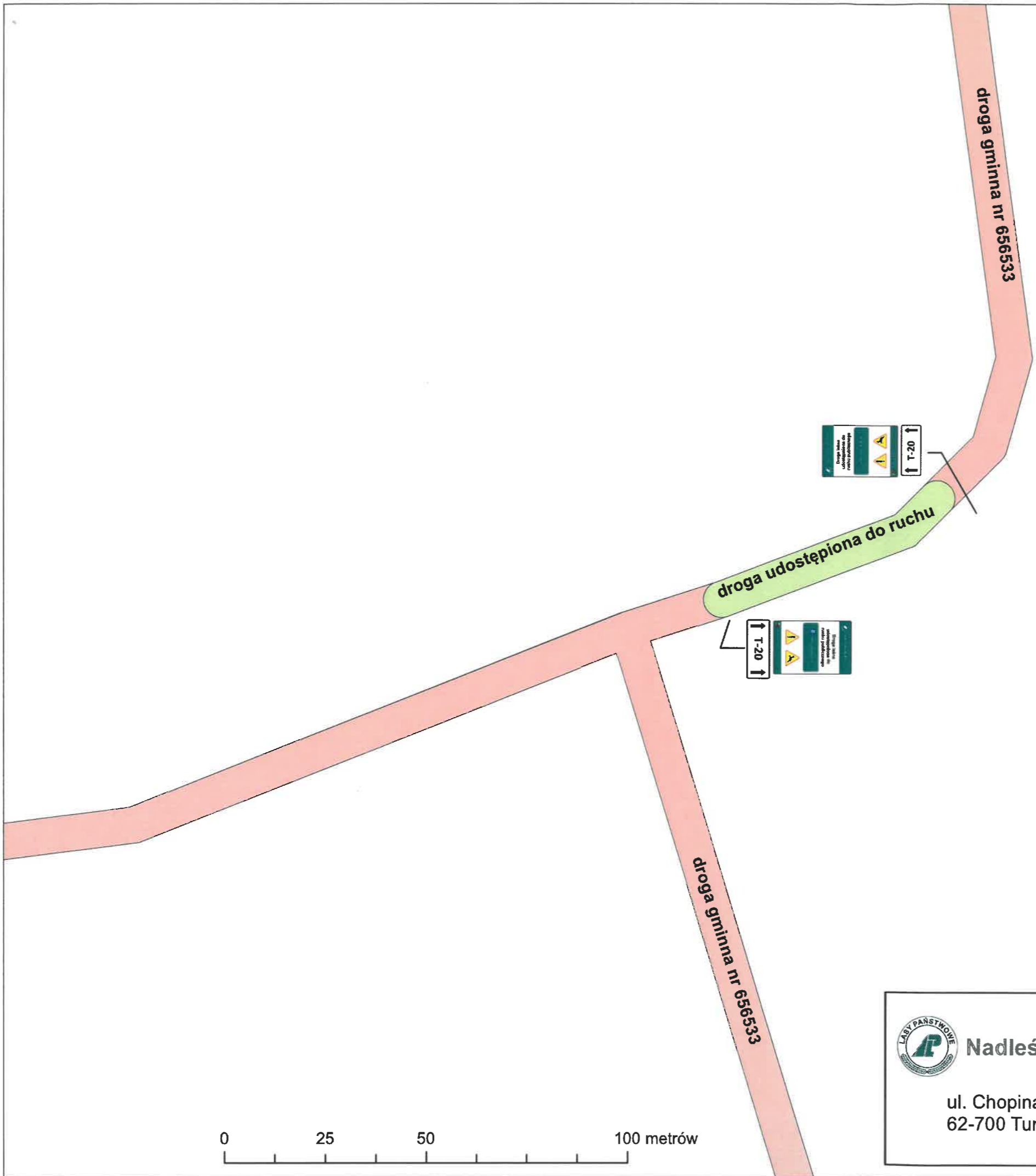


Nadleśnictwo Turek

### Szkic poglądowy z przebiegiem udostępnionych dróg leśnych

1:10 000





 <b>Nadleśnictwo Turek</b> ul. Chopina 70 62-700 Turek	<b>PLAN ORGANIZACJI RUCHU</b> droga gminna nr 656533 z drogą leśną oddział 286 (leśnictwo Krwony)	
	PROJEKOWAŁ: <i>Dariusz Tomalak</i>	SKALA 1:1000 STAN 31.03.2023



## Organizacja ruchu na drodze leśnej nr 2 Nadleśnictwo Turek, leśnictwo UNIEJÓW

- Branża: drogowa – stała organizacja ruchu.
- Zarządca: PGL LP Nadleśnictwo Turek, ul. Fryderyka Chopina 70, 62-700 Turek
- Lokalizacja:
  - jednostka ewidencyjna: 062-Przykona
  - obręb ewidencyjny: 0006-Ewinów
  - działka nr 5123/2
  - Nadleśnictwo Turek, leśnictwo Uniejów, oddziały leśne nr : 123
- Data opracowania: 03.04.2023 r.
- Autorzy opracowania:
  - Dariusz Lewandowski;
  - Dariusz Tomalak

### Skład opracowania:

#### Załącznik nr 1:

Plan orientacyjny (szkic poglądowy) w skali 1:10 000 z zaznaczeniem drogi, której projekt dotyczy.

#### Załącznik nr 2:

Plan organizacji ruchu w skali 1:1000 zawierający lokalizację projektowanych znaków drogowych, urządzeń sygnalizacyjnych i urządzeń bezpieczeństwa ruchu.

#### Załącznik nr 3 :

Opis techniczny

## **Opis techniczny**

### **1. Podstawa opracowania.**

- Rozporządzenie Ministrów Infrastruktury oraz Spraw Wewnętrznych i Administracji z dnia 31 lipca 2002 r. w sprawie znaków i sygnałów drogowych (Dz. U. 2016 poz. 646)

- Rozporządzenie Ministra Infrastruktury z dnia 3 lipca 2003 r. w sprawie szczegółowych warunków technicznych dla znaków i sygnałów świetlnych oraz urządzeń bezpieczeństwa ruchu i warunków ich umieszczania na drogach (Dz. U. 2017 poz. 1062)

- Rozporządzenie Ministra Infrastruktury z dnia 23 września 2003 r. w sprawie szczegółowych warunków zarządzania ruchem na drogach (Dz. U. 2017 poz. 784)

- Szczegółowe warunki techniczne dla znaków i sygnałów drogowych oraz urządzeń bezpieczeństwa ruchu drogowego i warunki ich umieszczenia na drogach (załącznik do Dz. U. 2015 poz. 1314.)

- Zarządzenie nr 15 Dyrektora Generalnego Lasów Państwowych z dnia 5 marca 2018r. w sprawie zmiany zarządzenia nr 71 z dnia 19 października 2015r. w części dotyczącej Księgi Identyfikacji Wizualnej Państwowego Gospodarstwa Leśnego Lasy Państwowe

- Zarządzenie nr 36 Dyrektora Generalnego Lasów Państwowych z dnia 28 maja 2021 r. w sprawie wytycznych dotyczących korzystania z dróg leśnych, a także ich oznakowania i udostępniania dla ruchu pojazdami silnikowymi, zaprzęgowymi i motorowerami.

### **2. Zakres i cel opracowania.**

Celem niniejszego opracowania jest projekt stałej, docelowej organizacji ruchu dla drogi leśnej w leśnictwie UNIEJÓW, biegnącej od drogi krajowej nr 72 w kierunku południowym do m. Smulsko gm. Przykona. Opracowanie obejmuje rozwiązania oznakowania drogi w zakresie oznakowania pionowego.

### **3. Charakterystyka drogi.**

Długość drogi – 580 m

Szerokość drogi/jezdni – 4 m

Nawierzchnia – twarda, bitumiczna.

Przebieg drogi - między gruntami użytkowanymi rolniczo a lasem.

### **4. Opis stanu istniejącego.**

Droga dojazdowa do m. Smulsko biegnie od drogi krajowej nr 72 po zachodniej ścianie lasu.

### **5. Opis projektowanych rozwiązań.**

Projektuje się ustawienie następujących znaków i tablic w pasie drogi leśnej:

- znaki D-52 (Strefa ruchu) łącznie z B-33 na początku drogi leśnej przy zjeździe z drogi krajowej oraz D-53 (Koniec strefy ruchu) na włączeniu drogi leśnej do drogi krajowej

- znak A-7 (Ustąp Pierwszeństwa) na włączeniu drogi leśnej do drogi krajowej;

- tablicy informacyjnej TL-2 na włączeniu drogi leśnej do drogi gminnej (z dwóch stron drogi)

- znaki D-52 (Strefa ruchu) łącznie z B-33 na początku drogi leśnej od m. Smulsko oraz D-53 (Koniec strefy ruchu)

#### **6. Opis występujących zagrożeń i utrudnień.**

Występujące zagrożenia i utrudnienia:

- ograniczenie prędkości do 30 km/h;
- zwierzyna leśna;
- błoto, uszkodzenia nawierzchni, wyboje, woda stojąca; leżące gałęzie, itp.

#### **7. Sposób umieszczenia znaków.**

Projektowane znaki pionowe należy umieścić na słupkach metalowych ocynkowanych w sposób określony w rozporządzeniu Ministra Infrastruktury z dnia 03 lipca 2003r. w sprawie szczegółowych warunków technicznych dla znaków i sygnałów drogowych oraz urządzeń bezpieczeństwa ruchu drogowego i warunków ich umieszczania na drogach oraz załączniku nr 5 do Zarządzenia nr 54 Dyrektora Generalnego Lasów Państwowych z dnia 8 października 2019r. Znaki TL-2 (tablice informacyjne) - dopuszcza się możliwość zastosowania słupków drewnianych. Lokalizację znaków i tablic przedstawia plan sytuacyjny projektowanych znaków i tablic. Znaki należy umieścić w sposób widoczny - w odległości od drogi gminnej zapewniającej ich widoczność

#### **8. Przewidywany termin wprowadzenia przedmiotowej organizacji ruchu**

Od 1 czerwca 2023 r.

#### **9. Zestawienie znaków i tablic.**

Symbol znaku/tablicy	Ilość (szt.)
B-33	2
D-52	2
D-53	2
TL-2	2
A-7	1
<b>Razem</b>	<b>znaków:7 tablic:2 słupków:5</b>

#### **11. Osoba odpowiedzialna za wyniesienie oznakowania w terenie i jego utrzymanie.**

Leśniczy leśnictwa Uniejów, w porozumieniu z sekretarzem nadleśnictwa.

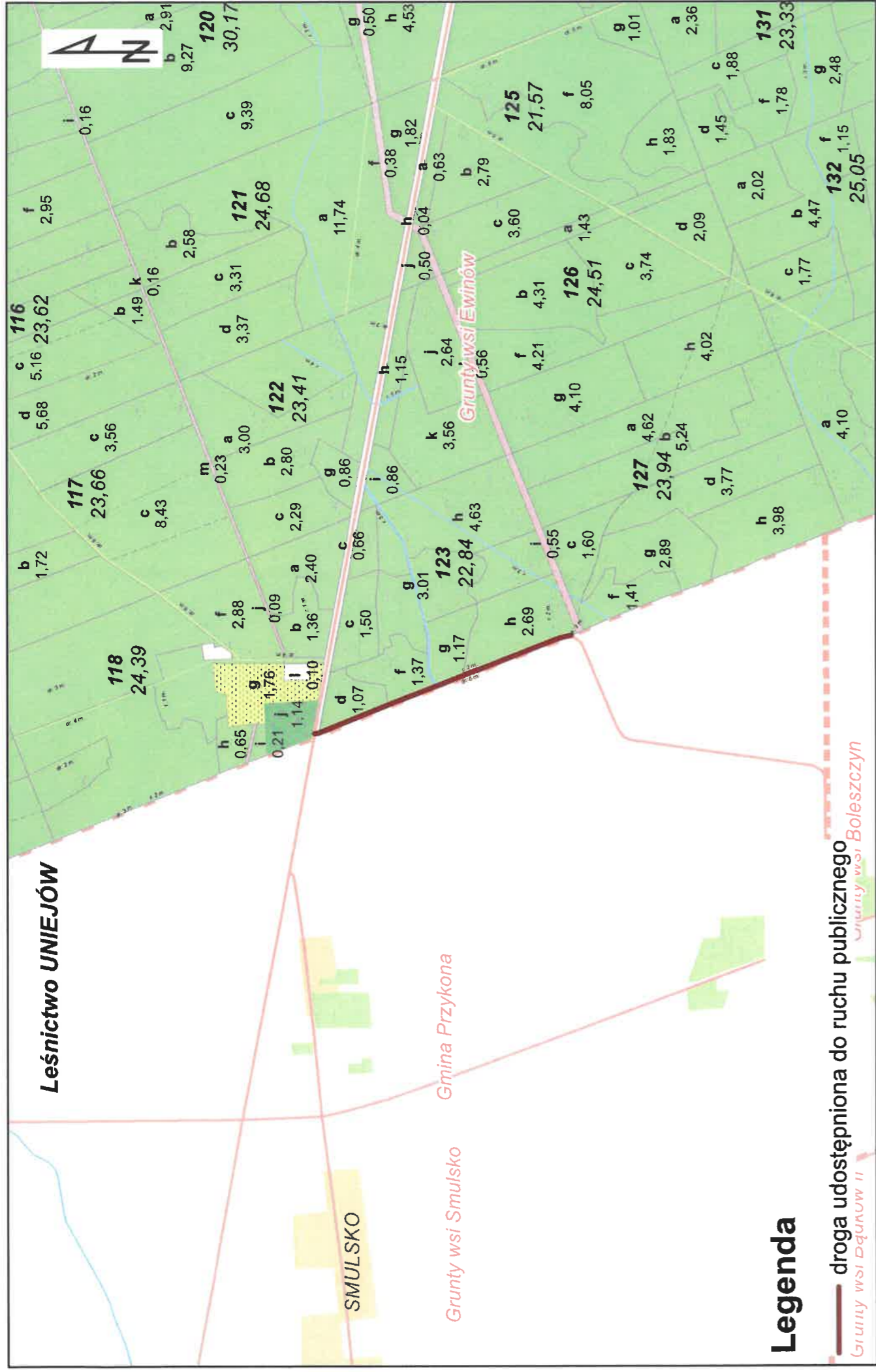
#### **12. Uwagi końcowe.**

Oznakowanie wykonać zachowując zasadę właściwej widoczności oznakowania i dostosowania jego ustawienia do utrudnień na drodze. Ustawione znaki i sposób ich zamontowania muszą zapewniać bezpieczeństwo uczestnikom ruchu drogowego.

Sporządził:  
1) **SEKRETARZ**  
Nadleśnictwa Turek  
Dariusz Lewandowski  
2) **SPECJALISTA SŁUŻBY LEŚNEJ**  
Nadleśnictwa Turek  
Dariusz Tomalak

SEKRETAŃSKI  
Instytut Leków  
Dzielnica Wesoła  
Warszawa









droga krajowa nr 72

Strefa ruchu



Strefa ruchu



droga udostępniona do ruchu



Nadleśnictwo Turek

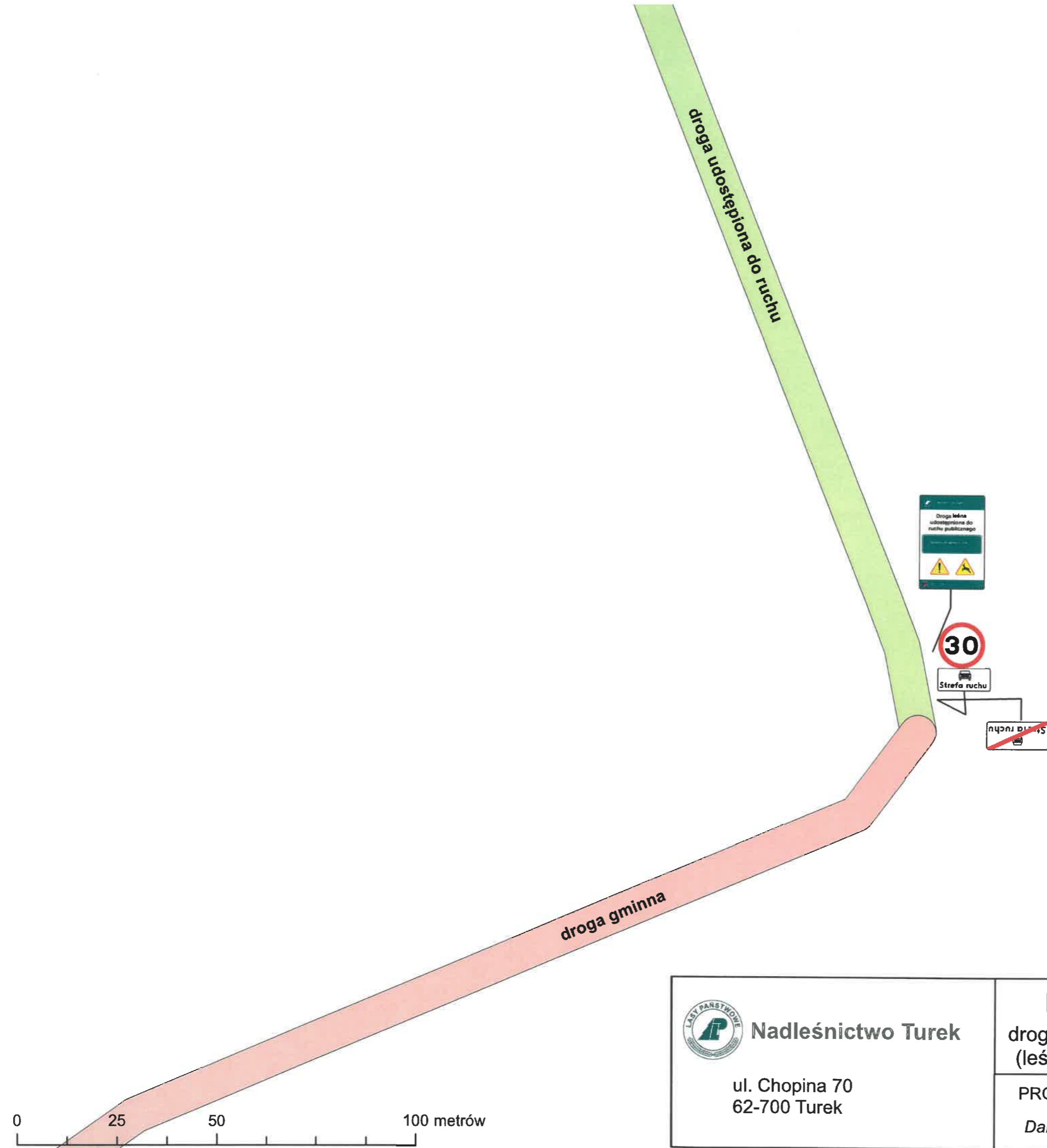
ul. Chopina 70  
62-700 Turek

### PLAN ORGANIZACJI RUCHU

droga krajowa nr 72 z drogą leśną oddział 123  
(leśnictwo Uniejów) z drogą gminną, cz. 1 z 2

PROJEKOWAŁ: <i>Dariusz.Tomalak</i>	SKALA	1:1000
	STAN	31.03.2023





 <b>Nadleśnictwo Turek</b> ul. Chopina 70 62-700 Turek	<b>PLAN ORGANIZACJI RUCHU</b> droga krajowa nr 72 z drogą leśną oddział 123 (leśnictwo Uniejów) z drogą gminną cz. 2 z 2	
	PROJEKOWAŁ: <i>Dariusz Tomalak</i>	SKALA 1:1000 STAN 31.03.2023



## Organizacja ruchu na drodze leśnej nr 3 Nadleśnictwo Turek, leśnictwo UNIEJÓW

- Branża: drogowa – stała organizacja ruchu.
- Zarządca: PGL LP Nadleśnictwo Turek, ul. Fryderyka Chopina 70, 62-700 Turek
- Lokalizacja:
  - jednostka ewidencyjna: 062-Przykona
  - obręb ewidencyjny: 0005-Dąbrowa
  - działka nr 5097/1
  - Nadleśnictwo Turek, leśnictwo Uniejów, oddziały leśne nr : 97
- Data opracowania: 03.04.2023 r.
- Autorzy opracowania:
  - Dariusz Lewandowski;
  - Dariusz Tomalak

### Skład opracowania:

#### Załącznik nr 1:

Plan orientacyjny (szkic poglądowy) w skali 1:10 000 z zaznaczeniem drogi, której projekt dotyczy.

#### Załącznik nr 2:

Plan organizacji ruchu w skali 1:1000 zawierający lokalizację projektowanych znaków drogowych, urządzeń sygnalizacyjnych i urządzeń bezpieczeństwa ruchu.

#### Załącznik nr 3 :

Opis techniczny

## **Opis techniczny**

### **1. Podstawa opracowania.**

- Rozporządzenie Ministrów Infrastruktury oraz Spraw Wewnętrznych i Administracji z dnia 31 lipca 2002 r. w sprawie znaków i sygnałów drogowych (Dz. U. 2016 poz. 646)
- Rozporządzenie Ministra Infrastruktury z dnia 3 lipca 2003 r. w sprawie szczegółowych warunków technicznych dla znaków i sygnałów świetlnych oraz urządzeń bezpieczeństwa ruchu i warunków ich umieszczania na drogach (Dz. U. 2017 poz. 1062)
- Rozporządzenie Ministra Infrastruktury z dnia 23 września 2003 r. w sprawie szczegółowych warunków zarządzania ruchem na drogach (Dz. U. 2017 poz. 784)
- Szczegółowe warunki techniczne dla znaków i sygnałów drogowych oraz urządzeń bezpieczeństwa ruchu drogowego i warunki ich umieszczenia na drogach (załącznik do Dz. U. 2015 poz. 1314.)
- Zarządzenie nr 15 Dyrektora Generalnego Lasów Państwowych z dnia 5 marca 2018r. w sprawie zmiany zarządzenia nr 71 z dnia 19 października 2015r. w części dotyczącej Księgi Identyfikacji Wizualnej Państwowego Gospodarstwa Leśnego Lasy Państwowe
- Zarządzenie nr 36 Dyrektora Generalnego Lasów Państwowych z dnia 28 maja 2021 r. w sprawie wytycznych dotyczących korzystania z dróg leśnych, a także ich oznakowania i udostępniania dla ruchu pojazdami silnikowymi, zaprzęgowymi i motorowerami.

### **2. Zakres i cel opracowania.**

Celem niniejszego opracowania jest projekt stałej, docelowej organizacji ruchu dla drogi leśnej w leśnictwie UNIEJÓW, biegnącej od osi przebiegu drogi gminnej nr 656537 Trzysze-Dąbrowa, gm.Brudzew. Opracowanie obejmuje rozwiązania oznakowania drogi w zakresie oznakowania pionowego.

### **3. Charakterystyka drogi.**

Długość drogi – 60 m

Szerokość drogi/jezdni – 4 m

Nawierzchnia – twarda, bitumiczna

### **4. Opis stanu istniejącego.**

Droga leśna w przebiegu drogi gminnej przechodzącej przez kompleks leśny i łączącej m. Trzysze z m. Dąbrowa

### **5. Opis projektowanych rozwiązań.**

Projektuje się ustawienie następujących tablic w pasie drogi leśnej tablic informacyjnych TL-2 ze znakiem T-20 ( 2 kpl) wskazującym na długość odcinka 60 mb, na włączeniu drogi leśnej do drogi gminnej

### **6. Opis występujących zagrożeń i utrudnień.**

Występujące zagrożenia i utrudnienia: zwierzyna leśna; - błoto, uszkodzenia nawierzchni, wyboje.



### 7. Sposób umieszczenia znaków.

Projektowane znaki pionowe należy umieścić na słupkach metalowych ocynkowanych w sposób określony w rozporządzeniu Ministra Infrastruktury z dnia 03 lipca 2003r. w sprawie szczegółowych warunków technicznych dla znaków i sygnałów drogowych oraz urządzeń bezpieczeństwa ruchu drogowego i warunków ich umieszczania na drogach oraz załączniku nr 5 do Zarządzenia nr 54 Dyrektora Generalnego Lasów Państwowych z dnia 8 października 2019r. Znaki TL-2 (tablice informacyjne) - dopuszcza się możliwość zastosowania słupków drewnianych. Lokalizację znaków i tablic przedstawia plan sytuacyjny projektowanych znaków i tablic. Znaki należy umieścić w sposób widoczny - w odległości od drogi gminnej zapewniającej ich widoczność

### 8. Przewidywany termin wprowadzenia przedmiotowej organizacji ruchu

Od 1 czerwca 2023 r.

### 9. Zestawienie znaków i tablic.

Symbol znaku/tablicy	Ilość (szt.)
TL-2	2
T-20	2
<b>Razem</b>	<b>znaków:2 tablic:2 słupków:2</b>

### 11. Osoba odpowiedzialna za wyniesienie oznakowania w terenie i jego utrzymanie.

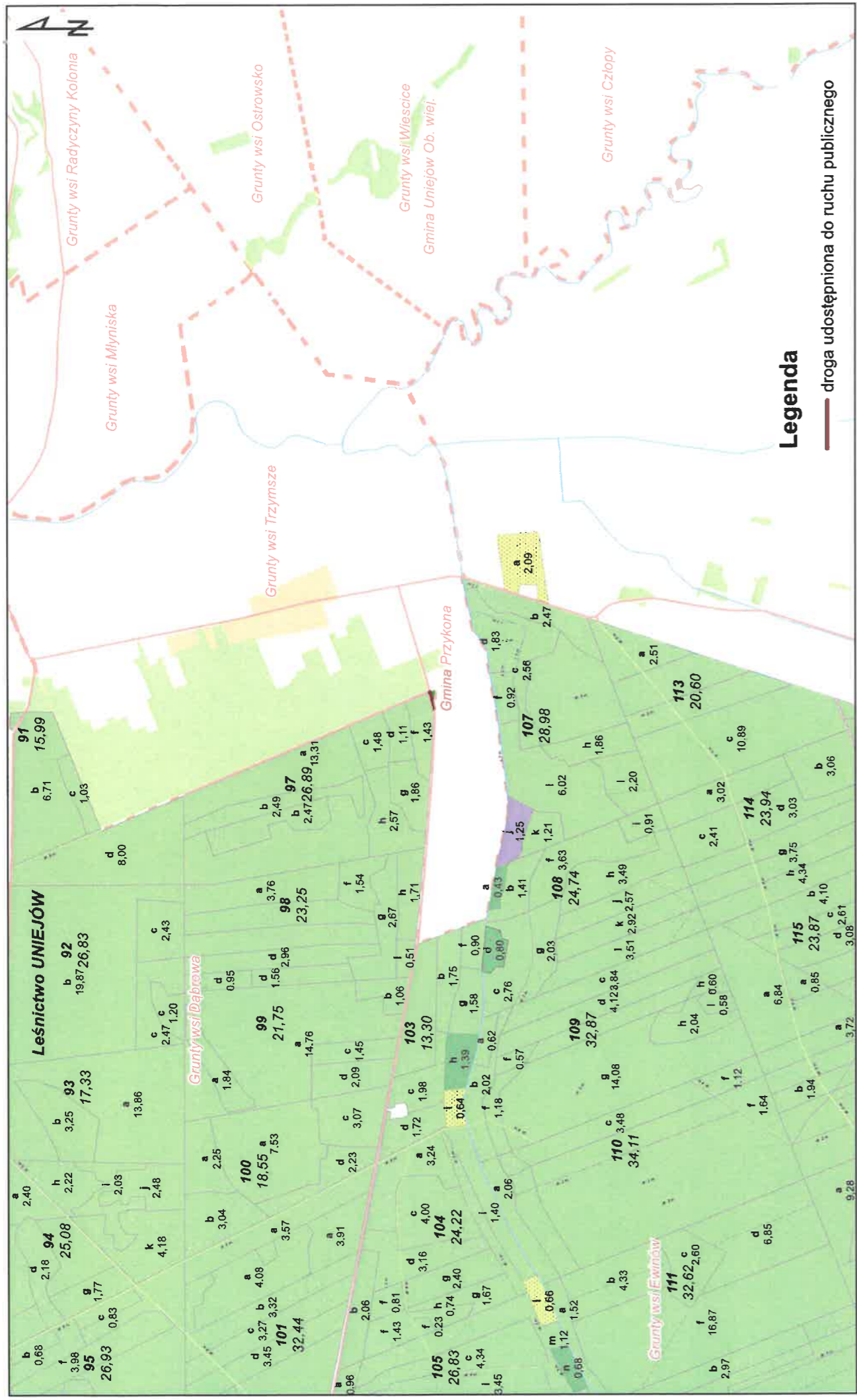
Leśniczy leśnictwa Uniejów w porozumieniu z sekretarzem nadleśnictwa.

### 12. Uwagi końcowe.

Oznakowanie wykonać zachowując zasadę właściwej widoczności oznakowania i dostosowania jego ustawienia do utrudnień na drodze. Ustawione znaki i sposób ich zamontowania muszą zapewniać bezpieczeństwo uczestnikom ruchu drogowego.

Sporz.   
1) **SEKRETARZ**  
Nadleśnictwa Turek  
Dariusz Lewandowski  
2)   
**SPECJALISTA SŁUŻBY LEŚNEJ**  
Nadleśnictwa Turek  
Dariusz Tomalak

SEKRETARZ  
Kancelaria Turku  
Biuro Lawdowski



Szkiec poglądowy z przebiegiem udostępnionych dróg leśnych

1:10 000





droga gminna nr 656537

droga udostępniona do ruchu



Nadleśnictwo Turek

ul. Chopina 70  
62-700 Turek

### PLAN ORGANIZACJI RUCHU

droga gminna nr 656537 z drogą leśną  
oddział 97 (leśnictwo Uniejów)

PROJEKOWAŁ:  
*Dariusz Tomalak*

SKALA  
STAN

1:1000  
31.03.2023



## Organizacja ruchu na drodze leśnej nr 4

### Nadleśnictwo Turek, leśnictwo Krwony

- Branża: drogowa – stała organizacja ruchu.
- Zarządca: PGL LP Nadleśnictwo Turek, ul. Fryderyka Chopina 70, 62-700 Turek
- Lokalizacja:
  - jednostka ewidencyjna: 022-Brudzew
  - obręb ewidencyjny: 0018-Kuźnica Janiszewska
  - działka nr 5039/1 oraz 5039/6
  - Nadleśnictwo Turek, leśnictwo Krwony, oddziały leśne nr : 39
- Data opracowania: 03.04.2023 r.
- Autorzy opracowania:
  - Dariusz Lewandowski;
  - Dariusz Tomalak

#### Skład opracowania:

##### Załącznik nr 1:

Plan orientacyjny (szkic poglądowy) w skali 1:10 000 z zaznaczeniem drogi, której projekt dotyczy.

##### Załącznik nr 2:

Plan organizacji ruchu w skali 1:1000 zawierający lokalizację projektowanych znaków drogowych, urządzeń sygnalizacyjnych i urządzeń bezpieczeństwa ruchu.

##### Załącznik nr 3:

Opis techniczny

## Opis techniczny

### 1. Podstawa opracowania.

- Rozporządzenie Ministrów Infrastruktury oraz Spraw Wewnętrznych i Administracji z dnia 31 lipca 2002 r. w sprawie znaków i sygnałów drogowych (Dz. U. 2016 poz. 646)

- Rozporządzenie Ministra Infrastruktury z dnia 3 lipca 2003 r. w sprawie szczegółowych warunków technicznych dla znaków i sygnałów świetlnych oraz urządzeń bezpieczeństwa ruchu i warunków ich umieszczania na drogach (Dz. U. 2017 poz. 1062)

- Rozporządzenie Ministra Infrastruktury z dnia 23 września 2003 r. w sprawie szczegółowych warunków zarządzania ruchem na drogach (Dz. U. 2017 poz. 784)

- Szczegółowe warunki techniczne dla znaków i sygnałów drogowych oraz urządzeń bezpieczeństwa ruchu drogowego i warunki ich umieszczenia na drogach (załącznik do Dz. U. 2015 poz. 1314.)

- Zarządzenie nr 15 Dyrektora Generalnego Lasów Państwowych z dnia 5 marca 2018r. w sprawie zmiany zarządzenia nr 71 z dnia 19 października 2015r. w części dotyczącej Księgi Identyfikacji Wizualnej Państwowego Gospodarstwa Leśnego Lasy Państwowe

- Zarządzenie nr 36 Dyrektora Generalnego Lasów Państwowych z dnia 28 maja 2021 r. w sprawie wytycznych dotyczących korzystania z dróg leśnych, a także ich oznakowania i udostępniania dla ruchu pojazdami silnikowymi, zaprzęgowymi i motorowerami.

### 2. Zakres i cel opracowania.

Celem niniejszego opracowania jest projekt stałej, docelowej organizacji ruchu dla drogi leśnej w leśnictwie Krwony, biegnącej w osi drogi gminnej nr 642532 od m. Krwony do m. Koźmin, gm Brudzew. Opracowanie obejmuje rozwiązania oznakowania drogi w zakresie oznakowania pionowego.

### 3. Charakterystyka drogi.

Długość drogi – 260 m

Szerokość drogi/jezdni – 4 m

Nawierzchnia – twarda, bitumiczna

Przebieg drogi - między gruntami leśnymi.

### 4. Opis stanu istniejącego.

Droga leśna na odcinku przechodzącym przez las od strony m. Krwony, w osi przebiegu drogi gminnej nr 642532 Krwony – Koźmin.

### 5. Opis projektowanych rozwiązań.

Projektuje się ustawienie następujących znaków i tablic w pasie drogi leśnej:

- znaki D-52 (Strefa ruchu) łącznie z B-33 na początku drogi leśnej przy zjeździe z drogi gminnej oraz D-53 (Koniec strefy ruchu) na włączeniu drogi leśnej do drogi gminnej ( z dwóch stron)



- tablicy informacyjnej TL-2 na włączeniu drogi leśnej do drogi gminnej ( z dwóch stron)

#### **6. Opis występujących zagrożeń i utrudnień.**

Występujące zagrożenia i utrudnienia (m.in.) :

- ograniczenie prędkości do 30 km/h;
- zwierzyna leśna;
- błoto, uszkodzenia nawierzchni, wyboje, woda stojąca, gałęzie, itp.

#### **7. Sposób umieszczenia znaków.**

Projektowane znaki pionowe należy umieścić na słupkach metalowych ocynkowanych w sposób określony w rozporządzeniu Ministra Infrastruktury z dnia 03 lipca 2003r. w sprawie szczegółowych warunków technicznych dla znaków i sygnałów drogowych oraz urządzeń bezpieczeństwa ruchu drogowego i warunków ich umieszczania na drogach oraz załączniku nr 5 do Zarządzenia nr 54 Dyrektora Generalnego Lasów Państwowych z dnia 8 października 2019r. Znaki TL-2 (tablice informacyjne) - dopuszcza się możliwość zastosowania słupków drewnianych. Lokalizację znaków i tablic przedstawia plan sytuacyjny projektowanych znaków i tablic. Znaki należy umieścić w sposób widoczny - w odległości od drogi gminnej zapewniającej ich widoczność

#### **8. Przewidywany termin wprowadzenia przedmiotowej organizacji ruchu**

Od 1 czerwca 2023 r.

#### **9. Zestawienie znaków i tablic.**

Symbol znaku/tablicy	Ilość (szt.)
B-33	2
D-52	2
D-53	2
TL-2	2
<b>Razem</b>	<b>znaków:6 tablic:2 słupków:4</b>



#### **11. Osoba odpowiedzialna za wyniesienie oznakowania w terenie i jego utrzymanie.**

Leśniczy leśnictwa Brudzew w porozumieniu z sekretarzem nadleśnictwa.

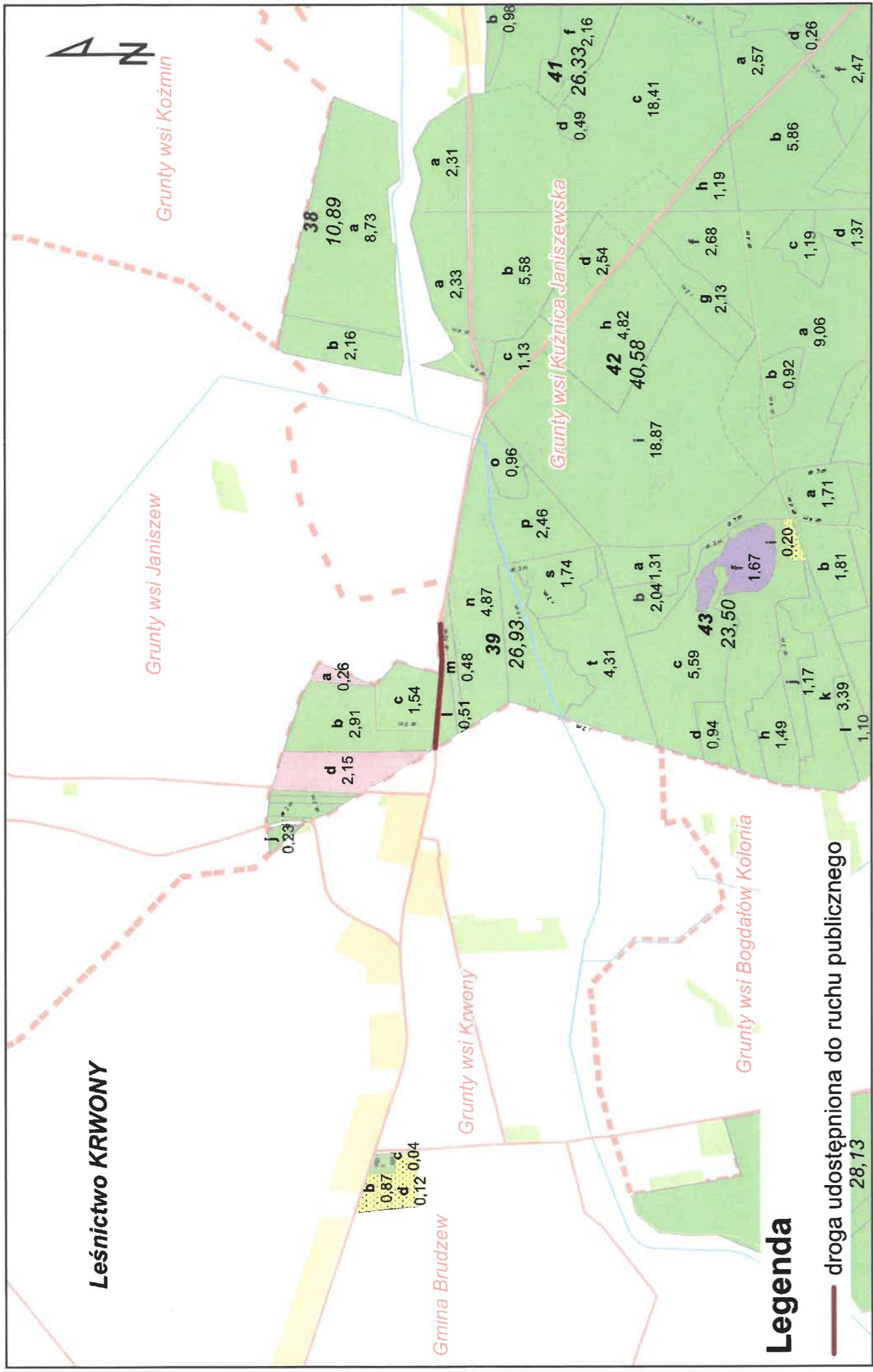
#### **12. Uwagi końcowe.**

Oznakowanie wykonać zachowując zasadę właściwej widoczności oznakowania i dostosowania jego ustawienia do utrudnień na drodze. Ustawione znaki i sposób ich zamontowania muszą zapewniać bezpieczeństwo uczestnikom ruchu drogowego.

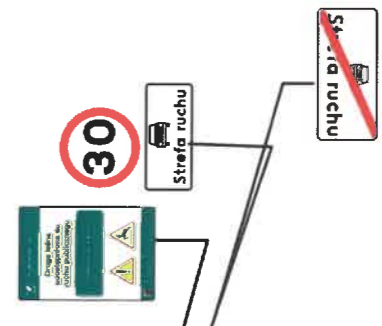
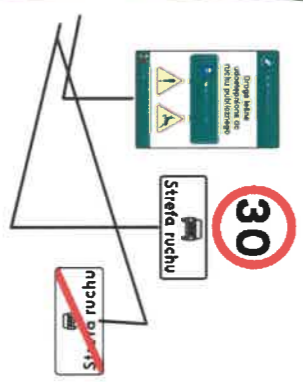
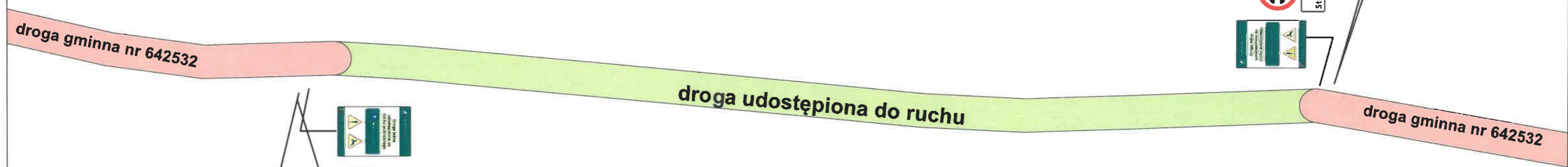
Sporządził

- 1)   
SEKRETARZ  
Nadleśnictwa Turek  
Dariusz Lewandowski
- 2)   
SPECJALISTA SŁUŻBY LEŚNEJ  
Nadleśnictwa Turek  
Dariusz Tomalak

SEKRETARZ  
Nadinspektwa Turku  
Dzielnica Leśniczówka







Nadleśnictwo Turek

ul. Chopina 70  
62-700 Turek

### PLAN ORGANIZACJI RUCHU

droga gminna nr 642532 z drogą leśną  
oddział 39 (leśnictwo Krwony)

PROJEKOWAŁ: <i>Dariusz Tomalak</i>	SKALA	1:1000
	STAN	31.03.2023



## Organizacja ruchu na drodze leśnej nr 5 Nadleśnictwo Turek, leśnictwo Zdrojki

- Branża: drogowa – stała organizacja ruchu.
- Zarządca: PGL LP Nadleśnictwo Turek, ul. Fryderyka Chopina 70, 62-700 Turek
- Lokalizacja:
  - jednostka ewidencyjna: 082-Turek
  - obręb ewidencyjny: 0011-Obrębizna
  - działka nr 5150/37
  - Nadleśnictwo Turek, leśnictwo Zdrojki, oddziały leśne nr : 150
- Data opracowania: 03.04.2023 r.
- Autorzy opracowania:
  - Dariusz Lewandowski;
  - Dariusz Tomalak

### Skład opracowania:

#### Załącznik nr 1:

Plan orientacyjny (szkic poglądowy) w skali 1:10 000 z zaznaczeniem drogi, której projekt dotyczy.

#### Załącznik nr 2:

Plan organizacji ruchu w skali 1:1000 zawierający lokalizację projektowanych znaków drogowych, urządzeń sygnalizacyjnych i urządzeń bezpieczeństwa ruchu.

#### Załącznik nr 3:

Opis techniczny

## Opis techniczny

### 1. Podstawa opracowania.

- Rozporządzenie Ministrów Infrastruktury oraz Spraw Wewnętrznych i Administracji z dnia 31 lipca 2002 r. w sprawie znaków i sygnałów drogowych (Dz. U. 2016 poz. 646)
- Rozporządzenie Ministra Infrastruktury z dnia 3 lipca 2003 r. w sprawie szczegółowych warunków technicznych dla znaków i sygnałów świetlnych oraz urządzeń bezpieczeństwa ruchu i warunków ich umieszczania na drogach (Dz. U. 2017 poz. 1062)
- Rozporządzenie Ministra Infrastruktury z dnia 23 września 2003 r. w sprawie szczegółowych warunków zarządzania ruchem na drogach (Dz. U. 2017 poz. 784)
- Szczegółowe warunki techniczne dla znaków i sygnałów drogowych oraz urządzeń bezpieczeństwa ruchu drogowego i warunki ich umieszczenia na drogach (załącznik do Dz. U. 2015 poz. 1314.)
- Zarządzenie nr 15 Dyrektora Generalnego Lasów Państwowych z dnia 5 marca 2018r. w sprawie zmiany zarządzenia nr 71 z dnia 19 października 2015r. w części dotyczącej Księgi Identyfikacji Wizualnej Państwowego Gospodarstwa Leśnego Lasy Państwowe
- Zarządzenie nr 36 Dyrektora Generalnego Lasów Państwowych z dnia 28 maja 2021 r. w sprawie wytycznych dotyczących korzystania z dróg leśnych, a także ich oznakowania i udostępniania dla ruchu pojazdami silnikowymi, zaprzęgowymi i motorowerami.

### 2. Zakres i cel opracowania.

Celem niniejszego opracowania jest projekt stałej, docelowej organizacji ruchu dla drogi leśnej w leśnictwie Zdrojki, biegnącej od drogi powiatowej nr 3219P do leśniczówki Zdrojki, wieś Obrębizna, gm. Turek. Opracowanie obejmuje rozwiązania oznakowania drogi w zakresie oznakowania pionowego.

### 3. Charakterystyka drogi.

Długość drogi – 800 m

Szerokość drogi/jezdni – 4 m

Nawierzchnia – na odcinku 300 mb od drogi powiatowej twarda bitumiczna, na pozostałej części – gruntowa, naturalna nieulepszona

### 4. Opis stanu istniejącego.

Droga dojazdowa do leśniczówki leśnictwa Zdrojki biegnie od drogi powiatowej w sąsiedztwie siedziby nadleśnictwa. Stanowi dojazd do nadleśnictwa a dalej do parkingu leśnego i leśniczówki. Z drogi korzystają także posiadacze prawa służebności przejazdu.

### 5. Opis projektowanych rozwiązań.

Projektuje się ustawienie następujących znaków i tablic w pasie drogi leśnej:

- znaki D-52 (Strefa ruchu) łącznie z B-33 na początku drogi leśnej przy zjeździe z drogi powiatowej oraz D-53 (Koniec strefy ruchu) na włączeniu drogi leśnej do drogi gminnej;



- znak A-7 (Ustęp Pierwszeństwa) na włączeniu drogi leśnej do drogi powiatowej;
- tablicy informacyjnej TL-2 na włączeniu drogi leśnej do drogi powiatowej;
- znaku D-52 (Strefa ruchu) łącznie z B-33 w przebiegu drogi przed parkingiem leśnym od strony dojazdu z leśniczówki;
- znak D-52 (Strefa ruchu) łącznie z B-33 przy kancelarii leśnictwa
- tablicy informacyjnej TL-1 na zakończeniu drogi udostępnionej za osadą leśnictwa ze znakiem D-53 (Koniec strefy ruchu) – taki znak (D-53) zostanie umieszczony także pod istniejącą już tablicą TL-1 w przebiegu liniowym drogi leśnej udostępnionej

#### **6. Opis występujących zagrożeń i utrudnień.**

Występujące zagrożenia i utrudnienia:

- ograniczenie prędkości do 30 km/h;
- zwierzyna leśna;
- błoto, uszkodzenia nawierzchni, wyboje, woda stojąca

#### **7. Sposób umieszczenia znaków.**


Projektowane znaki pionowe należy umieścić na słupkach metalowych ocynkowanych w sposób określony w rozporządzeniu Ministra Infrastruktury z dnia 03 lipca 2003r. w sprawie szczegółowych warunków technicznych dla znaków i sygnałów drogowych oraz urządzeń bezpieczeństwa ruchu drogowego i warunków ich umieszczania na drogach oraz załączniku nr 5 do Zarządzenia nr 54 Dyrektora Generalnego Lasów Państwowych z dnia 8 października 2019r. Znaki TL-1 i TL-2 (tablice informacyjne) - dopuszcza się możliwość zastosowania słupków drewnianych. Lokalizację znaków i tablic przedstawia plan sytuacyjny projektowanych znaków i tablic. Znaki należy umieścić w sposób widoczny - w odległości od drogi gminnej zapewniającej ich widoczność

#### **8. Przewidywany termin wprowadzenia przedmiotowej organizacji ruchu**

Od 1 czerwca 2023 r.

#### **9. Zestawienie znaków i tablic.**

Symbol znaku/tablicy	Ilość (szt.)
B-33	3
D-52	3
D-53	3
TL-1	1
TL-2	1
A-7	1
<b>Razem</b>	<b>znaków:10 tablic:2 słupków:6</b>



**11. Osoba odpowiedzialna za wyniesienie oznakowania w terenie i jego utrzymanie.**

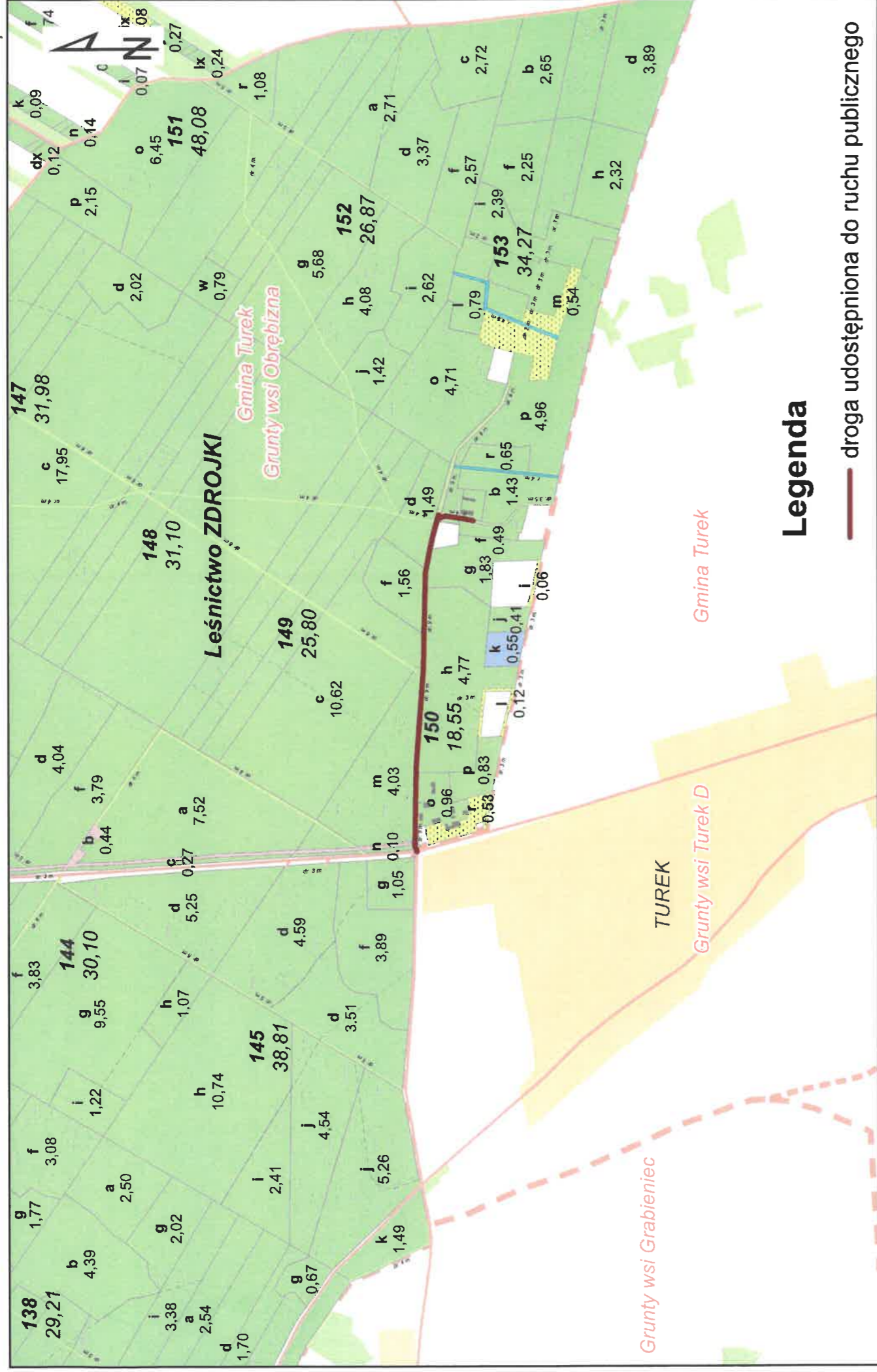
Leśniczy leśnictwa Zdrojki w porozumieniu z sekretarzem nadleśnictwa.

**12. Uwagi końcowe.**

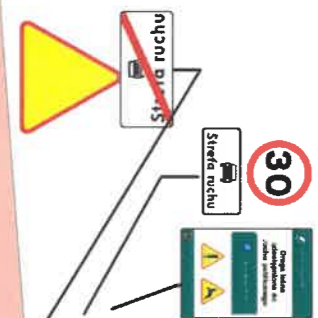
Oznakowanie wykonać zachowując zasadę właściwej widoczności oznakowania i dostosowania jego ustawienia do utrudnień na drodze. Ustawione znaki i sposób ich zamontowania muszą zapewniać bezpieczeństwo uczestnikom ruchu drogowego.

Sporządził

- 1)   
SEKRETARZ  
Nadleśnictwa Turek  
Dariusz Lewandowski
- 2)   
SPECJALISTA SŁUŻBY LEŚNEJ  
Nadleśnictwa Turek  
Dariusz Tomalak







szer. 8 m

droga udostępniona do ruchu

droga udostępniona do ruchu

droga powiatowa nr 3219P



Nadleśnictwo Turek

ul. Chopina 70  
62-700 Turek

### PLAN ORGANIZACJI RUCHU

droga powiatowa nr 3219P z drogą leśną oddział 150  
(dojazd do leśniczówki Zdrojki) cz. 1 z 2

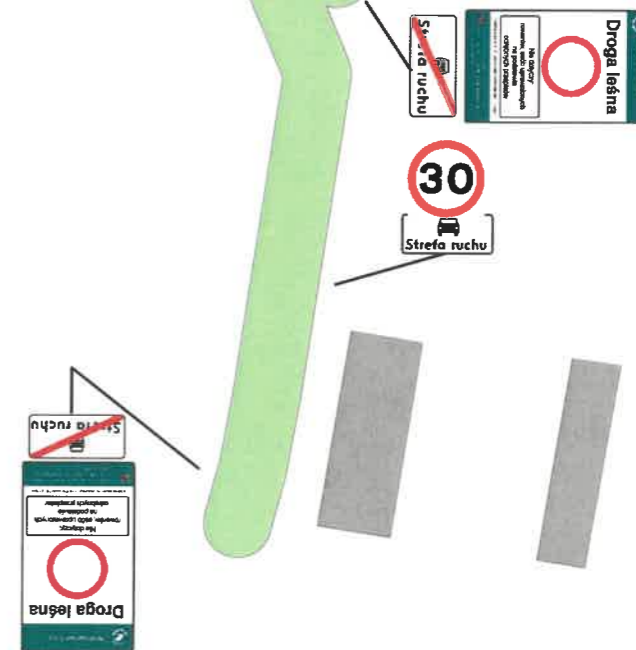
PROJEKOWAŁ: <i>Dariusz Tomalak</i>	SKALA	1:1000
	STAN	31.03.2023





droga udostępniona do ruchu

szer. 8 m



Nadleśnictwo Turek

ul. Chopina 70  
62-700 Turek

### PLAN ORGANIZACJI RUCHU

droga powiatowa nr 3219P z drogą leśną oddział 150  
(dojazd do leśniczówki Zdrojki) cz. 2 z 2

PROJEKOWAŁ:

*Dariusz Tomalak*

SKALA

STAN

1:1000

31.03.2023

