



Wydział Test

Pytanie **1**

Punkty maks.:
1,00

Tereny zamknięte to:

Wybierz wszystkie poprawne:

- a. tereny o charakterze zastrzeżonym ze względu na obronność i bezpieczeństwo państwa, określone przez marszałków województw
- b. tereny o charakterze zastrzeżonym ze względu na obronność i bezpieczeństwo państwa, określone przez właściwych ministrów i kierowników urzędów centralnych
- c. tereny o charakterze zastrzeżonym ze względu na obronność i bezpieczeństwo państwa, określone przez wojewodów
- d. tereny, których właściciele zastrzegli je i zgłosili do Głównego Urzędu Geodezji i Kartografii

Pytanie **2**

Punkty maks.:
1,00

Wypisy i wyrisy:

Wybierz wszystkie poprawne:

- a. udostępnia się wyłącznie w postaci dokumentu elektronicznego
- b. nie podlegają udostępnieniu
- c. udostępnia się w postaci dokumentu elektronicznego lub w postaci papierowej
- d. udostępnia się wyłącznie w postaci papierowej

Pytanie **3**

Punkty maks.:
1,00

Modyfikacji współrzędnych punktów granicznych dokonuje się, jeżeli odchyłka wyrażona przez pierwiastek z sumy kwadratów różnic między dotychczasowymi współrzędnymi punktu granicznego i współrzędnymi tego punktu jest:

Wybierz wszystkie poprawne:

- a. większa niż 0,10 m
- b. mniejsza niż 0,15 m
- c. równa 0,15 m
- d. większa niż 0,15 m

Pytanie **4**

Punkty maks.:
1,00

Prowadzenie ksiąg wieczystych należy do właściwości:

Wybierz wszystkie poprawne:

- a. sądów okręgowych
- b. sądów administracyjnych
- c. starostw powiatowych
- d. sądów rejonowych

Pytanie **5**

Punkty maks.:
1,00

Notariusze przekazują właściwemu staroście odpisy aktów notarialnych, które zawierają przeniesienie, zmianę, zrzeczenie się albo ustanowienie praw do nieruchomości w terminie :

Wybierz wszystkie poprawne:

- a. 14 dni od dnia, w którym dokumenty te wywołują skutki prawne
- b. niezwłocznie, jednak nie później niż 30 dni od dnia, w którym dokumenty te wywołują skutki prawne
- c. 30 dni od dnia, w którym dokumenty te wywołują skutki prawne
- d. 21 dni od dnia, w którym dokumenty te wywołują skutki prawne

Pytanie **6**

Punkty maks.:
1,00

Działki ewidencyjne położone w granicach jednego obrębu ewidencyjnego i będące przedmiotem identycznych praw i odpowiadających im udziałów tworzą:

Wybierz wszystkie poprawne:

- a. jedno gospodarstwo rolne
- b. jednostkę ewidencyjną
- c. jednostkę rejestrową gruntów

- d. obręb ewidencyjny

Pytanie **7**Punkty maks.:
1,00

Materiały zasobu pozyskuje się do państwowego zasobu geodezyjnego i kartograficznego w wyniku:

Wybierz wszystkie poprawne:

- a. archiwizacji materiałów zasobu
- b. przyjęcia darowizny
- c. działań organu prowadzącego zasób
- d. realizacji prac geodezyjnych lub prac kartograficznych

Pytanie **8**Punkty maks.:
1,00

W bazie danych ewidencyjnych oprócz konturu budynku ujawnia się obiekty budowlane trwale związane z budynkiem, takie jak:



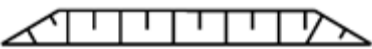

Wybierz wszystkie poprawne:

- a. podjazd dla osób niepełnosprawnych
- b. weranda
- c. schody
- d. przejazd

Pytanie **9**Punkty maks.:
1,00

Który znak kartograficzny przedstawia skarpe umocnioną:

Wybierz wszystkie poprawne:

- a. 
- b. 
- c. 
- d. 

Pytanie **10**Punkty maks.:
1,00

Pierwszy człon identyfikatora ewidencyjnego materiału zasobu jest:

Wybierz wszystkie poprawne:

- a. literą C, W lub P
- b. identyfikatorem TERYT
- c. czterocyfrową liczbą
- d. skrótem PL

Pytanie **11**Punkty maks.:
1,00

Kiedy zakłada się osnowę realizacyjną:

Wybierz wszystkie poprawne:

- a. bezpośrednio z istniejącej poziomej osnowy geodezyjnej i osnowy pomiarowej nie można przeprowadzić badania osiadania obiektów budowlanych
- b. dla potrzeb wykonania prac inwestycyjnych
- c. dokładność istniejącej poziomej osnowy geodezyjnej i osnowy pomiarowej jest zbyt niska do potrzeb inwestycji
- d. istniejąca pozioma osnowa geodezyjna i osnowa pomiarowa podczas realizacji inwestycji może zostać zniszczona

Pytanie **12**Punkty maks.:
1,00

Uczestnikami procesu budowlanego są:

Wybierz wszystkie poprawne:

- a. geodeta
- b. kierownik robót
- c. inwestor
- d. kierownik budowy

Pytanie **13**

Punkty maks.:
1,00

Do obiektów małej architektury można zaliczyć:

Wybierz wszystkie poprawne:

- a. śmietniki
- b. wodotryski
- c. wodociągi
- d. krzyże przydrożne

Pytanie **14**

Punkty maks.:
1,00

Projekt założenia ewidencji gruntów i budynków określa w szczególności:

Wybierz wszystkie poprawne:

- a. przewidywane terminy wykonania poszczególnych etapów prac
- b. system, w którym prowadzona będzie ewidencja
- c. wykaz budynków
- d. charakterystykę obiektu

Pytanie **15**

Punkty maks.:
1,00

Do zadań Rady Infrastruktury Informacji Przestrzennej należy między innymi opiniowanie:

Wybierz wszystkie poprawne:

- a. standardów
- b. przedsięwzięć naukowych
- c. projektów aktów prawnych
- d. przedsięwzięć edukacyjnych

Pytanie **16**

Punkty maks.:
1,00

Powiatową bazę GESUT starosta zakłada i prowadzi w drodze przetworzenia materiałów źródłowych, będących danymi i informacjami:

Wybierz wszystkie poprawne:

- a. zgromadzonymi w państwowym zasobie geodezyjnym i kartograficznym, w szczególności będącymi treścią geodezyjnej ewidencji sieci uzbrojenia terenu
- b. zgromadzonymi w państwowym zasobie geodezyjnym i kartograficznym, w szczególności będącymi treścią mapy zasadniczej oraz innych map wielkoskalowych
- c. pozyskanymi od podmiotów władających sieciami uzbrojenia terenu
- d. pozyskanymi z innych rejestrów publicznych

Pytanie **17**

Punkty maks.:
1,00

W przypadku wyłączenia członka wojewódzkiej komisji dyscyplinarnej od udziału w sprawie innego członka komisji dyscyplinarnej do udziału w sprawie wyznacza:

Wybierz wszystkie poprawne:

- a. wojewódzki inspektor nadzoru geodezyjnego i kartograficznego
- b. Główny Geodeta Kraju
- c. rzecznik dyscyplinarny
- d. przewodniczący wojewódzkiej komisji dyscyplinarnej

Pytanie **18**

Punkty maks.:
1,00

Strony i uczestnicy postępowań administracyjnych obowiązani są między innymi:

Wybierz wszystkie poprawne:

- a. dokonywać czynności procesowych zgodnie z dobrymi obyczajami
- b. dawać wyjaśnienia co do okoliczności sprawy zgodnie z prawdą
- c. dawać wyjaśnienia co do okoliczności sprawy bez zatajenia czegokolwiek
- d. przedstawiać dowody

Przez rejestr publiczny rozumie się między innymi:

Wybierz wszystkie poprawne:

Pytanie **19**Punkty maks.:
1,00

- a. wykaz służący do realizacji zadań publicznych, prowadzony przez podmiot publiczny
- b. ewidencję służącą do realizacji zadań publicznych, prowadzoną przez podmiot publiczny
- c. spis służący do realizacji zadań publicznych, prowadzony przez podmiot publiczny
- d. rejestr służący do realizacji zadań publicznych, prowadzony przez podmiot publiczny

Pytanie **20**Punkty maks.:
1,00

Przeprowadzanie gleboznawczej klasyfikacji gruntów należy do kompetencji:

Wybierz wszystkie poprawne:

- a. wojewody
- b. geodety województwa
- c. Głównego Geodety Kraju
- d. starosty (odpowiednio prezydenta miasta na prawach powiatu)

Pytanie **21**Punkty maks.:
1,00

Operat techniczny zaewidencjonowany w roku 1982 pod numerem 113 w powiatowym zasobie geodezyjnym i kartograficznym (lubartowskim-kod TERYT 0608) ma nadany numer ewidencyjny:

Wybierz wszystkie poprawne:

- a. P.0608.113.1982
- b. P.0608.1982.113
- c. 1982.P.0608.113
- d. P.LUBART.1982.113

Pytanie **22**Punkty maks.:
1,00

Mapa zasadnicza udostępniana jest z państwowego zasobu geodezyjnego i kartograficznego w postaci:

Wybierz wszystkie poprawne:

- a. drukowanej
- b. wektorowej
- c. dowolnej
- d. rastrowej

Pytanie **23**Punkty maks.:
1,00

Który znak kartograficzny przedstawia szczegółową osnowę geodezyjną poziomą:

Wybierz wszystkie poprawne:

- a.  M34001A-GB0010
- b.  M34001Aa1-SP10010
- c.  M34001Aa1-SH10010
- d.  M34001A-GF0010

Pytanie **24**Punkty maks.:
1,00

Przegląd szczegółowej osnowy geodezyjnej przeprowadza się:

Wybierz wszystkie poprawne:

- a. raz na rok
- b. w miarę potrzeb wynikających z lokalnego rozwoju gospodarczego
- c. raz na kwartał
- d. raz na pół roku

Pytanie **25**Punkty maks.:
1,00

Pracami przygotowawczymi na terenie budowy są:

Wybierz wszystkie poprawne:

- a. zagospodarowanie terenu budowy wraz z budową tymczasowych obiektów
- b. wykonanie przyłączy do sieci infrastruktury technicznej na potrzeby budowy

- c. wytyczenie geodezyjne obiektów w terenie
- d. wykonanie niwelacji terenu

Pytanie **26**

Punkty maks.:
1,00

Przy zakładaniu poziomych osnów pomiarowych z wykorzystaniem pomiarów kąto-liniowych należy zapewnić :
Wybierz wszystkie poprawne:

- a. jednopunktowe nawiązanie do punktów poziomej osnowy geodezyjnej
- b. wyrównanie danych obserwacyjnych metodą najmniejszych kwadratów w układzie sieci jednorzędowej przy założeniu bezbłędności punktów nawiązania
- c. wielopunktowe nawiązanie do punktów poziomej osnowy geodezyjnej
- d. wyrównanie danych obserwacyjnych metodą najmniejszych kwadratów w układzie sieci wielorzędowej przy założeniu bezbłędności zakładanych punktów

Pytanie **27**

Punkty maks.:
1,00

Nadzór nad działalnością samorządu województwa sprawuje:

Wybierz wszystkie poprawne:

- a. zarząd województwa
- b. wojewoda
- c. Prezes Rady Ministrów
- d. regionalna izba obrachunkowa

Pytanie **28**

Punkty maks.:
1,00

Mapa zasadnicza:

Wybierz wszystkie poprawne:

- a. nie zawiera danych z ewidencji gruntów i budynków (np. granice i numery działek)
- b. zawiera dane o podziemnym, naziemnym i nadziemnym uzbrojeniu terenu
- c. nie zawiera danych o zagospodarowaniu terenu (np. ulicach, drzewach, obiektach rzeźbie terenu)
- d. zawiera informacje o właścicielu nieruchomości

Pytanie **29**

Punkty maks.:
1,00

Uprawnienia podmiotu dotyczące możliwości wykorzystywania udostępnionych mu materiałów zasobu określa:

Wybierz wszystkie poprawne:

- a. ustawa Prawo geodezyjne i kartograficzne
- b. umowa cywilnoprawna
- c. dokument o nazwie opracowanie zgłoszenia
- d. licencja wydawana przez organ udostępniający te materiały

Pytanie **30**

Punkty maks.:
1,00

Dotychczasowy atrybut określający błąd położenia punktu granicznego (BPP) staje się:

Wybierz wszystkie poprawne:

- a. atrybutem określającym sposób pozyskania danych o punkcie granicznym
- b. atrybutem określającym spełnienie przez punkt wymaganych standardów dokładnościowych
- c. pozostaje bez zmian
- d. atrybutem określającym źródło danych o położeniu punktu granicznego

Pytanie **31**

Punkty maks.:
1,00

Organ administracji publicznej może z urzędu lub na żądanie strony prostować błędy pisarskie i rachunkowe oraz inne oczywiste omyłki w wydanych przez ten organ decyzjach, w drodze:

Wybierz wszystkie poprawne:

- a. postanowienia
- b. zaświadczenia
- c. decyzji prostującej
- d. zarządzenia

Pytanie **32**Punkty maks.:
1,00

Nie złożenie zawiadomienia o przekazaniu wyników zgłoszonych prac geodezyjnych i nieprzekazanie tych wyników przed upływem przewidywanego terminu:

Wybierz wszystkie poprawne:

- a. skutkuje negatywnym protokołem weryfikacji
- b. jest równoznaczne z zaniechaniem wykonywania tych prac
- c. jest równoznaczne z anulowaniem zgłoszenia prac
- d. jest równoznaczne z przedłużeniem terminu przekazania

Pytanie **33**Punkty maks.:
1,00

Do wykonywania geodezyjnych pomiarów sytuacyjnych i wysokościowych z wykorzystaniem technik satelitarnych GNSS wykorzystuje się:

Wybierz wszystkie poprawne:

- a. systemy stacji referencyjnych, jeżeli dane określające położenie tych stacji włączone zostały do zasobu, a serwisy tych systemów zapewniają osiągnięcie określonych przepisami dokładności określenia położenia szczegółów terenowych
- b. dowolny system stacji referencyjnych
- c. system stacji referencyjnych ASG-EUPOS
- d. tylko system stacji referencyjnych ASG-EUPOS

Pytanie **34**Punkty maks.:
1,00

Uprawnienia podmiotu w zakresie wykorzystania udostępnionych materiałów z państwowego zasobu geodezyjnego i kartograficznego określone w licencji dotyczą między innymi:

Wybierz wszystkie poprawne:

- a. możliwości ich przekształcania do postaci elektronicznej - w przypadku materiałów zasobu w postaci nonelektronicznej
- b. możliwości wykonywania jakichkolwiek operacji na tych danych i materiałach – w przypadku materiałów zasobu w postaci elektronicznej
- c. możliwości ich powielania - w przypadku materiałów zasobu w postaci nonelektronicznej
- d. możliwości ich udostępniania w systemach teleinformatycznych – w przypadku materiałów zasobu w postaci elektronicznej

Pytanie **35**Punkty maks.:
1,00

Decyzję o ustaleniu wykazu uprawnionych do udziału we wspólnocie gruntowej oraz wykazu obszarów gospodarstw rolnych przez nich posiadanych i wielkości przysługujących im udziałów we wspólnocie wydaje:

Wybierz wszystkie poprawne:

- a. wójt
- b. starosta
- c. wojewoda
- d. marszałek

Pytanie **36**Punkty maks.:
1,00

Operat techniczny zawiera:

Wybierz wszystkie poprawne:

- a. dokument obliczenia opłaty
- b. dokumentację osnowy pomiarowej, jeżeli taka osnowa była założona
- c. sprawozdanie techniczne
- d. zawiadomienie o zakończeniu prac geodezyjnych

Pytanie **37**Punkty maks.:
1,00

Zasady i tryb wydawania aktów prawa miejscowego określa:

Wybierz wszystkie poprawne:

- a. postanowienie
- b. rozporządzenie
- c. zarządzenie
- d. ustawa

Pytanie **38**Punkty maks.:
1,00

Sprawy w postępowaniu administracyjnym mogą być załatwiane ustnie, gdy:

Wybierz wszystkie poprawne:

- a. na polecenie organu nadzoru
- b. przemawia za tym interes strony, a przepis prawa nie stoi temu na przeszkodzie
- c. stroną jest pracownik organu
- d. strony zawarły ugodę administracyjną

Pytanie **39**Punkty maks.:
1,00

Niepodpisanie skorygowanego protokołu kontroli przez przedsiębiorcę we wskazanym terminie oznacza:

Wybierz wszystkie poprawne:

- a. ponowne rozpatrywanie zastrzeżeń
- b. skierowanie z urzędu protokołu do wojewódzkiego inspektora nadzoru geodezyjnego i kartograficznego
- c. ponowne prowadzenie kontroli
- d. odmowę jego podpisania

Pytanie **40**Punkty maks.:
1,00

Wzory klauzul urzędowych, którymi opatruje się dokumenty i materiały przeznaczone dla podmiotu, na rzecz którego wykonawca prac geodezyjnych wykonał prace geodezyjne:

Wybierz wszystkie poprawne:

- a. określone są przez właściwy organ obsługujący zgłoszenie prac geodezyjnych
- b. nie są określone przepisem prawa
- c. określone są w załączniku do rozporządzenia w sprawie organizacji i trybu prowadzenia państwowego zasobu geodezyjnego i kartograficznego
- d. określone są przez Głównego Geodetę Kraju

Pytanie **41**Punkty maks.:
1,00

Jaki obiekt przedstawia poniższy znak kartograficzny:



Wybierz wszystkie poprawne:

- a. szafa elektroenergetyczna
- b. stacja ładowania pojazdów elektrycznych
- c. słup energetyczny
- d. włącz do komory

Pytanie **42**Punkty maks.:
1,00

Zaliczenie do kategorii dróg gminnych następuje :

Wybierz wszystkie poprawne:

- a. w drodze uchwały zarządu gminy
- b. w drodze uchwały rady gminy, po zasięgnięciu opinii właściwego wojewody
- c. w drodze uchwały rady gminy, po zasięgnięciu opinii właściwego zarządu powiatu
- d. w drodze uchwały zarządu gminy, po zasięgnięciu opinii właściwego starosty

Pytanie **43**Punkty maks.:
1,00

W zakresie prac geodezyjnych mających znaczenie dla obronności i bezpieczeństwa państwa Główny Geodeta Kraju współdziała z:

Wybierz wszystkie poprawne:

- a. Agencją Bezpieczeństwa Wewnętrznego
- b. Prezesem Rady Ministrów
- c. Służbą Kontrwywiadu Wojskowego
- d. Ministrem Obrony Narodowej

Kto posługuje się dokumentem stwierdzającym tożsamość innej osoby albo jej prawa majątkowe lub dokument taki kradnie lub go przywłaszcza:

Wybierz wszystkie poprawne:

Pytanie **44**Punkty maks.:
1,00

- a. podlega grzywnie, karze ograniczenia wolności albo pozbawienia wolności do lat 2
- b. podlega karze pozbawienia wolności od roku do 5 lat
- c. podlega grzywnie, karze pozbawienia wolności albo pozbawienia wolności do lat 5
- d. podlega karze ograniczenia wolności albo pozbawienia wolności do lat 2

Pytanie **45**Punkty maks.:
1,00

Protokół ze wznowienia znaków granicznych lub wyznaczenia punktów granicznych zawiera m.in.:
Wybierz wszystkie poprawne:

- a. opis sposobu stabilizacji lub markowania punktów osnowy pomiarowej
- b. omówienie skreśleń i poprawek
- c. numery działek ewidencyjnych
- d. identyfikator obrębu ewidencyjnego

Pytanie **46**Punkty maks.:
1,00

Wykonawca sporządza zgłoszenie pracy geodezyjnej:
Wybierz wszystkie poprawne:

- a. brak jest unormowań w tym zakresie
- b. według wzorów określonych w załączniku do właściwego rozporządzenia
- c. w formie określonej w wytycznych wojewódzkiego inspektora nadzoru geodezyjnego i kartograficznego
- d. według wymagań właściwego ośrodka

Pytanie **47**Punkty maks.:
1,00

Rezultaty narady koordynacyjnej, zarządzanej przez starostę w celu uzgodnienia przebiegu projektowanych sieci uzbrojenia terenu, utrwała się w formie:

Wybierz wszystkie poprawne:

- a. oświadczenia
- b. opinii
- c. postanowienia
- d. protokołu

Pytanie **48**Punkty maks.:
1,00

Rejestr prac geodezyjnych i kartograficznych zawiera dane określające:

Wybierz wszystkie poprawne:

- a. daty doręczenia wykonawcy prac geodezyjnych protokołów weryfikacji
- b. cel zgłoszonych prac geodezyjnych
- c. identyfikator wykonawcy wskazany w zgłoszeniu prac geodezyjnych
- d. wysokość opłaty za udostępnione materiały zasobu

Pytanie **49**Punkty maks.:
1,00

Przez zasób nieruchomości należy rozumieć:

Wybierz wszystkie poprawne:

- a. nieruchomości będące przedmiotem użytkowania wieczystego Skarbu Państwa
- b. nieruchomości będące przedmiotem użytkowania wieczystego województwa
- c. nieruchomości, które stanowią przedmiot własności Skarbu Państwa i nie zostały oddane w użytkowanie wieczyste
- d. nieruchomości, które stanowią przedmiot własności gminy i nie zostały oddane w użytkowanie wieczyste

Pytanie **50**Punkty maks.:
1,00

Rzeczpospolita Polska:

Wybierz wszystkie poprawne:

- a. strzeże niepodległości i nienaruszalności swojego terytorium, zapewnia wolności i prawa człowieka i obywatela oraz bezpieczeństwo obywateli, strzeże dziedzictwa narodowego oraz zapewnia ochronę środowiska, kierując się zasadą zrównoważonego rozwoju
- b. przestrzega wiążącego ją prawa międzynarodowego
- c. chroni własność i prawo dziedziczenia

- d. zapewnia wolność prasy i innych środków społecznego przekazu

Pytanie **51**

Punkty maks.:
1,00

Organy administracji publicznej obowiązane są załatwiać sprawy bez zbędnej zwłoki:

Wybierz wszystkie poprawne:

- a. tak, ale tylko w ściśle określonych przypadkach
- b. nigdy
- c. zawsze
- d. gdy wymaga tego interes strony

Pytanie **52**

Punkty maks.:
1,00

Organy administracji geodezyjnej i kartograficznej projektując zmiany przebiegu granic obrębów ewidencyjnych obowiązane są uwzględniać podział na:

Wybierz wszystkie poprawne:

- a. rejony urbanistyczne
- b. obwody urbanistyczne
- c. obwody spisowe
- d. rejony statystyczne

Pytanie **53**

Punkty maks.:
1,00

Przedmiotem geodezyjnego pomiaru wysokościowego w przypadku podziemnych szczegółów terenowych są dostępne do pomiaru:

Wybierz wszystkie poprawne:

- a. przekroje poprzeczne ulic urządzonych
- b. dna studzienek kanalizacyjnych
- c. załamania poziome osi przewodów sieci uzbrojenia terenu
- d. dolne krawędzie rur ochronnych kabli

Pytanie **54**

Punkty maks.:
1,00

Organ prowadzący zasób:

Wybierz wszystkie poprawne:

- a. przechowuje co najmniej dwie ostatnie kopie bezpieczeństwa materiałów zasobu
- b. przechowuje materiały zasobu w sposób chroniący je przed pożarem
- c. przechowuje materiały zasobu w sposób chroniący je przed zniszczeniem
- d. wykonuje na nośnikach zewnętrznych, nie rzadziej niż raz na rok, kopie bezpieczeństwa materiałów zasobu w postaci elektronicznej

Pytanie **55**

Punkty maks.:
1,00

Identyfikator zbioru danych przestrzennych ujawniony w ewidencji zbioru i usług danych przestrzennych:

Wybierz wszystkie poprawne:

- a. składa się z przestrzenie nazw oraz numeru porządkowego, pod którym został ujawniony ten zbiór w ewidencji
- b. składa się wyłącznie z numeru porządkowego, pod którym został ujawniony w ewidencji
- c. składa się wyłącznie z przestrzenie nazw
- d. jest niezmienny w okresie istnienia tego zbioru danych

Pytanie **56**

Punkty maks.:
1,00

Wrys z mapy ewidencyjnej jest fragmentem mapy ewidencyjnej zawierającym również:

Wybierz wszystkie poprawne:

- a. imię i nazwisko wykonawcy prac geodezyjnych
- b. projektowane budynki
- c. informację o skali mapy
- d. oznaczenie kierunku północy

Źródłami danych wykorzystywanych przy zakładaniu albo modernizacji ewidencją są:

Pytanie **57**

Punkty maks.:
1,00

Wybierz wszystkie poprawne:

- a. dane zawarte w innych ewidencjach i rejestrach
- b. wyniki pomiarów fotogrametrycznych
- c. dane zawarte w dokumentach udostępnionych przez zainteresowane osoby, organy i jednostki organizacyjne
- d. wyniki pomiarów geodezyjnych lub oględzin

Pytanie **58**

Punkty maks.:
1,00

Aktualizacja informacji zawartych w ewidencji gruntów i budynków w drodze czynności materialno – technicznej następuje na podstawie:

Wybierz wszystkie poprawne:

- a. aktów notarialnych
- b. ostatecznych decyzji administracyjnych
- c. przepisów prawa
- d. wpisów w księgach wieczystych

Pytanie **59**

Punkty maks.:
1,00

Sieć niezidentyfikowaną oznacza się w GESUT literą:

Wybierz wszystkie poprawne:

- a. y
- b. i
- c. n
- d. x

Pytanie **60**

Punkty maks.:
1,00

Jednostki miar inne niż legalne jednostki miar mogą być stosowane na mocy porozumień międzynarodowych:

Wybierz wszystkie poprawne:

- a. w transporcie kolejowym
- b. w transporcie morskim
- c. w transporcie lotniczym
- d. w geodezji