



Wydział Test

Pytanie 1

Punkty: 1,00

Przy wykonywaniu geodezyjnych pomiarów sytuacyjnych pomija się punkty szczegółu terenowego, których odchylenie od linii prostej konturu tego szczegółu sytuacyjnego, ustalonej przez dwa sąsiednie pomierzone punkty:

Wybierz wszystkie poprawne:

- a. nie przekracza 0,30 m w przypadku II grupy szczegółów terenowych,
- b. nie przekracza 0,10 m w przypadku I grupy szczegółów terenowych,
- c. nie przekracza 1,5 m w przypadku I grupy szczegółów terenowych,
- d. nie przekracza 0,70 m w przypadku III grupy szczegółów terenowych.

Pytanie 2

Punkty: 1,00

Kto jest organem wyższego stopnia w rozumieniu KPA w stosunku do Starosty w postępowaniu scaleniowym?

Wybierz wszystkie poprawne:

- a. Marszałek województwa
- b. Wojewoda
- c. SKO
- d. Główny Geodeta Kraju

Pytanie 3

Punkty: 1,00

W skalach 1:500 i 1:1000 na mapie zasadniczej w opisie budynku są zawarte:

Wybierz wszystkie poprawne:

- a. oznaczenie rodzaju budynku
- b. numer najwyższej kondygnacji nadziemnej budynku
- c. adres budynku
- d. oznaczenie kodu obiektu

Pytanie 4

Punkty: 1,00

Organy Służby Geodezyjnej i Kartograficznej prowadzą między innymi następujące rejestry publiczne:

Wybierz wszystkie poprawne:

- a. ewidencja miejscowości, ulic i adresów
- b. rejestr cen i wartości nieruchomości
- c. państwowy rejestr granic i powierzchni jednostek podziałów terytorialnych kraju
- d. krajowy rejestr urzędowy podziału terytorialnego kraju

Pytanie 5

Punkty: 1,00

Karze grzywny podlega:

Wybierz wszystkie poprawne:

- a. wykonawca prac geodezyjnych gdy wbrew przepisom art. 12 ust. 1 nie zgłosił pracy geodezyjnej
- b. wykonawca prac geodezyjnych gdy wbrew przepisom art. 12a nie przekazał materiałów powstałych w wyniku prac geodezyjnych lub kartograficznych, lub informacji o tych materiałach do państwowego zasobu geodezyjnego i kartograficznego
- c. kierownik prac gdy wbrew przepisom art. 12 ust. 1 nie zgłosił pracy geodezyjnej
- d. kierownik prac gdy wbrew przepisom art. 12a nie przekazał materiałów powstałych w wyniku prac geodezyjnych lub kartograficznych

Pytanie 6

Punkty: 1,00

Podstawową skalą mapy zasadniczej jest skala:

Wybierz wszystkie poprawne:

- a. 1:250
- b. 1:10 000
- c. 1:500
- d. 1:1000

Pytanie **7**
Punkty: 1,00

Protokół z mediacji prowadzonej w trybie przepisów Kodeksu postępowania administracyjnego zawiera między innymi:

Wybierz wszystkie poprawne:

- a. dokonane ustalenia co do sposobu załatwienia sprawy
- b. imię i nazwisko (nazwy) oraz adresy (siedziby) uczestników mediacji
- c. czas i miejsce przeprowadzenia mediacji
- d. imię i nazwisko oraz adres mediatora

Pytanie **8**
Punkty: 1,00

Wypis z rejestru gruntów zawiera:

Wybierz wszystkie poprawne:

- a. oznaczenie sprawy według obowiązującego systemu kancelaryjnego
- b. datę aktualności danych wykazanych w wypisie
- c. datę sporządzenia dokumentu
- d. numer jednostki rejestrowej gruntów

Pytanie **9**
Punkty: 1,00

Prezydent Rzeczypospolitej Polskiej:

Wybierz wszystkie poprawne:

- a. jest wybierany na 4-letnią kadencję
- b. kieruje administracją rządową
- c. jest najwyższym zwierzchnikiem Sił Zbrojnych Rzeczypospolitej Polskiej
- d. jest najwyższym przedstawicielem Rzeczypospolitej Polskiej

Pytanie **10**
Punkty: 1,00

Materiały przyjęte do zasobu w postaci elektronicznej przetwarza się niezwłocznie do dokumentu elektronicznego zapisanego w formacie:

Wybierz wszystkie poprawne:

- a. pdf
- b. shp
- c. uzgodnionym z wykonawcą prac geodezyjnych
- d. gml

Pytanie **11**
Punkty: 1,00

Prezydent miasta może wszcząć postępowanie w sprawie podział nieruchomości o nieuregulowanym stanie prawnym jeżeli:

Wybierz wszystkie poprawne:

- a. w terminie 2 miesięcy od dnia ogłoszenia o zamiarze dokonania podziału nieruchomości nie zgłoszą się osoby, które wykażą, że przysługują im prawa rzeczowe do nieruchomości
- b. w terminie 7 dni od dnia ogłoszenia o zamiarze dokonania podziału nieruchomości nie zgłoszą się osoby, które wykażą, że przysługują im prawa rzeczowe do nieruchomości
- c. w terminie 14 dni od dnia ogłoszenia o zamiarze dokonania podziału nieruchomości nie zgłoszą się osoby, które wykażą, że przysługują im prawa rzeczowe do nieruchomości
- d. w terminie 1 miesiąca od dnia ogłoszenia o zamiarze dokonania podziału nieruchomości nie zgłoszą się osoby, które wykażą, że przysługują im prawa rzeczowe do nieruchomości

Pytanie **12**
Punkty: 1,00

Źródłami danych wykorzystywanych przy zakładaniu albo modernizacji ewidencją są:

Wybierz wszystkie poprawne:

- a. dane zawarte w innych ewidencjach i rejestrach
- b. wyniki pomiarów fotogrametrycznych
- c. dane zawarte w dokumentach udostępnionych przez zainteresowane osoby, organy i jednostki organizacyjne
- d. wyniki pomiarów geodezyjnych lub oględzin

Pytanie **13**

Punkty: 1,00

W skład komisji kwalifikacyjnej do spraw uprawnień zawodowych w dziedzinie geodezji i kartografii wchodzi:

Wybierz wszystkie poprawne:

- a. Główny Geodeta Kraju
- b. dwaj sekretarze komisji kwalifikacyjnej
- c. przedstawiciel organizacji zawodowej
- d. wiceprzewodniczący

Pytanie **14**

Punkty: 1,00

Karę dyscyplinarną „nagana” uważa się za niebyłą:

Wybierz wszystkie poprawne:

- a. po upływie 3 lat od uprawomocnienia się orzeczenia
- b. po upływie 5 lat od uprawomocnienia się orzeczenia
- c. po upływie 2 lat od uprawomocnienia się orzeczenia
- d. po upływie 1 roku od uprawomocnienia się orzeczenia

Pytanie **15**

Punkty: 1,00

Ze względu na wymaganą dokładność określenia położenia punktów szczegółów terenowych wyróżnia się I, II i III grupę szczegółów terenowych, do grupy II nie są zaliczone szczegóły:

Wybierz wszystkie poprawne:

- a. znaki geodezyjne
- b. cieki i zbiorniki wodne o naturalnych liniach brzegowych
- c. kontury użytków gruntowych
- d. wały przeciwpowodziowe

Pytanie **16**

Punkty: 1,00

Dane dotyczące punktów podstawowych osnów geodezyjnych, grawimetrycznych i magnetycznych, gromadzone w bazie danych państwowego rejestru podstawowych osnów geodezyjnych, grawimetrycznych i magnetycznych, obejmują co najmniej:

Wybierz wszystkie poprawne:

- a. opisy topograficzne
- b. stan znaku
- c. numer
- d. typ stabilizacji

Pytanie **17**

Punkty: 1,00

Statut Głównemu Urzędowi Geodezji i Kartografii nadaje:

Wybierz wszystkie poprawne:

- a. Rada Ministrów w drodze rozporządzenia
- b. Prezes Rady Ministrów w drodze rozporządzenia
- c. minister właściwy w sprawach budownictwa, planowania i zagospodarowania przestrzennego i mieszkalnictwa w drodze rozporządzenia
- d. Minister Inwestycji i Rozwoju w drodze rozporządzenia

Pytanie **18**

Punkty: 1,00

Decyzję o zatwierdzeniu projektu scalenia podaje się do publicznej wiadomości przez jej wywieszenie na okres:

Wybierz wszystkie poprawne:

- a. 7 dni
- b. 14 dni
- c. 30 dni
- d. 21 dni

Jakie budynki wykazuje się w ewidencji gruntów i budynków?

Wybierz wszystkie poprawne:

Pytanie **19**
Punkty: 1,00

- a. wolno stojące garaże o powierzchni zabudowy do 35 m²
- b. budynki, które wymagają geodezyjnej inwentaryzacji powykonawczej
- c. budynki projektowane
- d. budynki w budowie

Pytanie **20**
Punkty: 1,00

Pod pojęciem „interoperacyjność” rozumie się:
Wybierz wszystkie poprawne:

- a. udostępnianie danych przez platformę ePUAP
- b. zdolność różnych podmiotów oraz używanych przez nie systemów teleinformatycznych i rejestrów publicznych do współdziałania na rzecz osiągnięcia wzajemnie korzystnych i uzgodnionych celów
- c. wzajemne przesyłanie danych między różnymi podmiotami publicznymi
- d. szybkość pozyskania danych z rejestrów publicznych

Pytanie **21**
Punkty: 1,00

Działkę ewidencyjną stanowi ciągły obszar gruntu:
Wybierz wszystkie poprawne:

- a. jednorodny pod względem prawnym
- b. wydzielony z otoczenia za pomocą granic działek ewidencyjnych
- c. położony w granicach jednego obrębu ewidencyjnego
- d. wydzielony z otoczenia za pomocą ogrodzenia trwałego

Pytanie **22**
Punkty: 1,00

Trwała stabilizacja punktów granicznych może nastąpić:
Wybierz wszystkie poprawne:

- a. w każdym przypadku
- b. na wniosek kierownika prac geodezyjnych
- c. z inicjatywy zainteresowanych podmiotów
- d. na koszt zainteresowanych podmiotów

Pytanie **23**
Punkty: 1,00

Główny Geodeta Kraju , tworzy i utrzymuje zintegrowany system informacji o nieruchomościach we współpracy z:
Wybierz wszystkie poprawne:

- a. Prezesem Agencji Restrukturyzacji i Modernizacji Rolnictwa
- b. ministrem właściwym do spraw finansów publicznych
- c. ministrem właściwym do spraw wewnętrznych
- d. ministrem właściwym do spraw rozwoju wsi

Pytanie **24**
Punkty: 1,00

Organ administracji może prowadzić mapę zasadniczą w postaci analogowej:
Wybierz wszystkie poprawne:

- a. do czasu jej przekształcenia do postaci cyfrowej i utworzenia odpowiednich baz danych, nie dłużej jednak niż do 1 stycznia 2024r
- b. do czasu jej przekształcenia do postaci cyfrowej i utworzenia odpowiednich baz danych, nie dłużej jednak niż do 31 grudnia 2014r.
- c. do czasu jej przekształcenia do postaci cyfrowej i utworzenia odpowiednich baz danych, nie dłużej jednak niż do 31 grudnia 2023r.
- d. do czasu jej przekształcenia do postaci cyfrowej i utworzenia odpowiednich baz danych, nie dłużej jednak niż do 31 grudnia 2013r.

Pytanie **25**
Punkty: 1,00

Kto niszczy, uszkadza, czyni bezużytecznym, ukrywa lub usuwa dokument, którym nie ma prawa wyłącznie rozporządzać:

Wybierz wszystkie poprawne:

- a. podlega grzywnie, karze ograniczenia wolności albo pozbawienia wolności do lat 5

- b. podlega grzywnie, karze ograniczenia wolności albo pozbawienia wolności do lat 2
- c. podlega grzywnie
- d. podlega karze pozbawienia wolności do lat 2

Pytanie **26**

Punkty: 1,00

Użytki gruntowe wykazywane w ewidencji dzielą się na następujące grupy:

Wybierz wszystkie poprawne:

- a. użytki ekologiczne
- b. nieużytki
- c. użytki rolne
- d. grunty rolne

Pytanie **27**

Punkty: 1,00

Do zadań starosty jako organu administracji geodezyjnej i kartograficznej należy między innymi:

Wybierz wszystkie poprawne:

- a. prowadzenie gleboznawczej klasyfikacji gruntów
- b. prowadzenie rejestru numeracji porządkowej nieruchomości dla obszaru powiatu
- c. prowadzenie krajowej bazy GESUT dla obszaru powiatu
- d. zakładanie osnów szczegółowych

Pytanie **28**

Punkty: 1,00

Podstawą do wyłączenia materiałów zasobu z zasobu jest:

Wybierz wszystkie poprawne:

- a. wniosek wykonawcy prac geodezyjnych
- b. zgoda Głównego Geodety Kraju
- c. akceptacja protokołu, zawierającego wyniki oceny przydatności materiałów zasobu, przez osobę reprezentującą organ prowadzący zasób
- d. akceptacja protokołu weryfikacji wyników zgłoszonych prac geodezyjnych przez osobę reprezentującą organ prowadzący zasób

Pytanie **29**

Punkty: 1,00

Materiały zasobu w postaci nieelektronicznej przyjęte do państwowego zasobu geodezyjnego i kartograficznego przetwarzają się sukcesywnie do postaci dokumentów elektronicznych nie dłużej niż:

Wybierz wszystkie poprawne:

- a. do dnia 31 grudnia 2022 r.
- b. do dnia 31 grudnia 2023 r.
- c. do dnia 31 grudnia 2024 r.
- d. do dnia 31 grudnia 2021 r.

Pytanie **30**

Punkty: 1,00

Czy zaliczenie drogi do kategorii dróg gminnych wymaga podjęcia uchwały?

Wybierz wszystkie poprawne:

- a. Nie, kategoria jest nadawana w pozwoleniu na użytkowanie
- b. Tak, wymaga uchwały rady gminy
- c. Nie, kategoria jest zależna od treści wniosku zarządcy drogi
- d. Tak, wymaga uchwały zarządu gminy

Pytanie **31**

Punkty: 1,00

Jaki obiekt przedstawia poniższy znak kartograficzny:



Wybierz wszystkie poprawne:

- a. inny obiekt zagospodarowania terenu
- b. słup przewodów napowietrznych

- c. wieża telekomunikacyjna
- d. kontur budynku podziemnego

Pytanie **32**
Punkty: 1,00

Wykonawca prac geodezyjnych lub prac kartograficznych zgłasza prace geodezyjne, których celem jest wznowienie znaków granicznych, wyznaczenie punktów granicznych lub ustalenie przebiegu granic działek ewidencyjnych:

Wybierz wszystkie poprawne:

- a. nie zgłasza pracy geodezyjnej
- b. Głównemu Geodecie Kraju
- c. Staroście
- d. w Centralnym Ośrodku Dokumentacji Geodezyjnej i Kartograficznej

Pytanie **33**
Punkty: 1,00

Usytuowanie obiektu inżynierskiego w terenie:

Wybierz wszystkie poprawne:

- a. powinno uwzględniać warunki miejscowego planu zagospodarowania przestrzennego
- b. powinno uwzględniać warunki decyzji o ustaleniu lokalizacji autostrad płatnych
- c. powinno uwzględniać warunki decyzji o warunkach zabudowy i zagospodarowania terenu
- d. powinno być dostosowane do przebiegu drogi

Pytanie **34**
Punkty: 1,00

Ewidencja materiałów zasobu zawiera:

Wybierz wszystkie poprawne:

- a. informację o dostępie do materiału zasobu
- b. datę przyjęcia materiału do zasobu
- c. położenie przestrzenne obszaru, którego dotyczy materiał zasobu
- d. określenie formatu danych materiału zasobu

Pytanie **35**
Punkty: 1,00

Ze względu na wymaganą dokładność określenia położenia punktów szczegółów terenowych wyróżnia się I, II i III grupę szczegółów terenowych, do grupy III nie są zaliczone szczegóły:

Wybierz wszystkie poprawne:

- a. odkrywki glebowe dla potrzeb gleboznawczej klasyfikacji gruntów
- b. sztuczne zbiorniki wodne
- c. zieleńce
- d. oddziały leśne na obszarach lasów i parków narodowych

Pytanie **36**
Punkty: 1,00

Materiały przyjęte do zasobu w postaci nieelektronicznej przetwarzają się do dokumentu elektronicznego zapisanego w formacie PDF:

Wybierz wszystkie poprawne:

- a. niezwłocznie
- b. w terminie 7 dni od uzyskania pozytywnego protokołu weryfikacji
- c. w terminie 30 dni od uzyskania pozytywnego protokołu weryfikacji
- d. w terminie 14 dni od uzyskania pozytywnego protokołu weryfikacji

Pytanie **37**
Punkty: 1,00

Obiektem trwale związanym z budynkiem jest:

Wybierz wszystkie poprawne:

- a. piwnica
- b. schody
- c. garaż
- d. podpora

Pytanie **38**

Punkty: 1,00

Do obiektów małej architektury można zaliczyć:

Wybierz wszystkie poprawne:

- a. śmietniki
- b. krzyże przydrożne
- c. wodociągi
- d. wodotryski

Pytanie **39**

Punkty: 1,00

Na treść opisu mapy do celów prawnych składają się w szczególności:

Wybierz wszystkie poprawne:

- a. nazwa gminy
- b. tytuł mapy wskazujący cel opracowania
- c. imię, nazwisko oraz numer uprawnień zawodowych kierownika prac geodezyjnych
- d. numer księgi wieczystej, jeżeli prowadzona jest dla nieruchomości

Pytanie **40**

Punkty: 1,00

Uchwały podejmowane przez Radę Ministrów :

Wybierz wszystkie poprawne:

- a. obowiązują tylko jednostki organizacyjnie podległe organowi wydającemu te akty
- b. mają charakter zewnętrzny
- c. mają charakter wewnętrzny
- d. obowiązują na terenie całego kraju

Pytanie **41**

Punkty: 1,00

Granice gmin ustala:

Wybierz wszystkie poprawne:

- a. Prezes Rady Ministrów, w drodze zarządzenia
- b. Sejm, w drodze uchwały
- c. Rada Ministrów, w drodze rozporządzenia
- d. Minister właściwy do spraw administracji, w drodze zarządzenia

Pytanie **42**

Punkty: 1,00

Faktyczne granice pasów południkowych w układzie PL-2000 wyznacza się:

Wybierz wszystkie poprawne:

- a. żadne z powyższych
- b. wzdłuż granic jednostek administracyjnych szczebla powiatowego
- c. wzdłuż granic jednostek administracyjnych szczebla wojewódzkiego
- d. wzdłuż trzech pasów południkowych o rozciągłości równej 4^o długości geodezyjnej każdy

Pytanie **43**

Punkty: 1,00

Podmioty zarządzające sieciami uzbrojenia terenu uzgadniają usunięcie kolizji przebiegu sieci z inwestycją dotyczącą linii kolejowej w terminie:

Wybierz wszystkie poprawne:

- a. 7 dni od dnia otrzymania wniosku właściwej jednostki samorządu terytorialnego
- b. 21 dni od dnia otrzymania wniosku właściwej jednostki samorządu terytorialnego
- c. 14 dni od dnia otrzymania wniosku właściwej jednostki samorządu terytorialnego
- d. niezwłocznie

Pytanie **44**

Punkty: 1,00

Stronie służy prawo do wniesienia ponaglenia do:

Wybierz wszystkie poprawne:

- a. organu wyższego stopnia za pośrednictwem organu prowadzącego postępowanie
- b. sądu za pośrednictwem organu prowadzącego postępowanie
- c. organu prowadzącego postępowanie – jeśli nie ma organu wyższego stopnia

- d. sądu za pośrednictwem organu wyższej instancji

Pytanie **45**

Punkty: 1,00

Materiały zasobu pozyskuje się do państwowego zasobu geodezyjnego i kartograficznego w wyniku:
Wybierz wszystkie poprawne:

- a. archiwizacji materiałów zasobu
- b. realizacji prac geodezyjnych lub prac kartograficznych
- c. przyjęcia darowizny
- d. działań organu prowadzącego zasób

Pytanie **46**

Punkty: 1,00

Które z wymienionych obiektów należą do kategorii obiektów topograficznych (BDOT500) "wody":
Wybierz wszystkie poprawne:

- a. jaz
- b. przepust
- c. molo
- d. most

Pytanie **47**

Punkty: 1,00





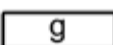
Do sporządzania mapy do celów projektowych wykonawca prac geodezyjnych wykorzystuje:
Wybierz wszystkie poprawne:

- a. inne dokumenty lub informacje dotyczące obszaru projektowanego zamierzenia budowlanego lub terenów sąsiednich, jeżeli mają znaczenie dla zamierzenia budowlanego
- b. wyniki wykonanych pomiarów
- c. materiały udostępnione z zasobu
- d. opracowania planistyczne

Pytanie **48**

Punkty: 1,00

Który znak kartograficzny przedstawia zasuwę lub zawór:
Wybierz wszystkie poprawne:

- a. 
- b. 
- c. 
- d.  

Pytanie **49**

Punkty: 1,00

Kiedy geodeta może dokonać wznowienia znaków granicznych?
Wybierz wszystkie poprawne:

- a. jeżeli brak jest danych w państwowym zasobie geodezyjnym i kartograficznym
- b. jeżeli wystąpił spór dotyczący położenia znaków granicznych na gruncie
- c. jeżeli zostały uprzednio ustalone punkty graniczne
- d. jeżeli ustalone uprzednio znaki graniczne zostały przesunięte, uszkodzone lub zniszczone

Pytanie **50**

Punkty: 1,00

Księgi wieczyste :
Wybierz wszystkie poprawne:

- a. prowadzi się w celu zabezpieczenia hipoteki
- b. prowadzi się w celu ustalenia stanu faktycznego nieruchomości
- c. są zastrzeżone
- d. prowadzi się w celu ustalenia stanu prawnego nieruchomości

Pytanie **51**

Punkty: 1,00

W przypadku zgłoszenia zastrzeżeń do protokołu kontroli organ przeprowadzający kontrolę rozpatruje je w terminie :

Wybierz wszystkie poprawne:

- a. niezwłocznie
- b. 7 dni od dnia ich otrzymania
- c. 7 dni roboczych od dnia ich otrzymania
- d. 14 dni od dnia ich otrzymania

Pytanie **52**

Punkty: 1,00

Infrastruktura informacji przestrzennej obejmuje zbiory danych przestrzennych:

Wybierz wszystkie poprawne:





- a. występujące w postaci analogowej
- b. utrzymywane przez osobę trzecią, której umożliwiono włączenie się do infrastruktury
- c. utrzymywane przez organ administracji lub w jego imieniu
- d. odnoszące się do terytorium Rzeczypospolitej Polskiej

Pytanie **53**

Punkty: 1,00

Który znak kartograficzny przedstawia szczegółową osnowę geodezyjną poziomą:

Wybierz wszystkie poprawne:

- a.  M34001A-GB0010
- b.  M34001A-GF0010
- c.  M34001Aa1-SH10010
- d.  M34001Aa1-SP10010

Pytanie **54**

Punkty: 1,00

Pomiar geodezyjny w toku budowy obejmuje:

Wybierz wszystkie poprawne:

- a. sporządzenie mapy z projektem podziału nieruchomości
- b. pomiar przemieszczeń i odkształceń obiektów budowlanych lub ich podłoża
- c. geodezyjną obsługę budowy i montażu
- d. geodezyjną inwentaryzację powykonawczą obiektów lub ich elementów

Pytanie **55**

Punkty: 1,00

Dane zgromadzone w powiatowej bazie geodezyjnej ewidencji sieci uzbrojenia terenu (GESUT) aktualizuje się między innymi:

Wybierz wszystkie poprawne:

- a. niezwłocznie po uzyskaniu danych lub informacji niezbędnych do tej aktualizacji, jednak nie później niż w terminie 30 dni od dnia przekazania ich przez podmiot władający siecią uzbrojenia terenu
- b. niezwłocznie po uzyskaniu danych lub informacji niezbędnych do tej aktualizacji, jednak nie później niż w terminie 14 dni od pozyskania ich z innego rejestru publicznego
- c. niezwłocznie po uzyskaniu danych lub informacji niezbędnych do tej aktualizacji, jednak nie później niż w terminie 30 dni od dnia, w którym zakończyła się narada koordynacyjna
- d. w cyklach miesięcznych

Pytanie **56**

Punkty: 1,00

Aktualizacja 'Systemu rejonów statystycznych i obwodów spisowych', wchodzącego w skład rejestru TERYT, następuje:

Wybierz wszystkie poprawne:

- a. w ostatnim kwartale roku poprzedzającym rok, w którym będzie przeprowadzany powszechny spis ludności lub spis rolny
- b. co najmniej raz na dwa lata
- c. co najmniej raz w roku

- d. co najmniej raz na pół roku

Pytanie **57**

Punkty: 1,00

Do Rady Infrastruktury Informacji Przestrzennej należy między innymi:

Wybierz wszystkie poprawne:

- a. opiniowanie powołania wiceprzewodniczącego Rady
- b. opiniowanie powołania przewodniczącego Rady
- c. występowanie z inicjatywami dotyczącymi usprawnienia infrastruktury pod względem organizacyjnym i technicznym oraz rozszerzenia jej zakresu tematycznego
- d. opiniowanie projektów aktów prawnych na wniosek ministra właściwego w sprawach budownictwa, planowania i zagospodarowania przestrzennego oraz mieszkalnictwa

Pytanie **58**

Punkty: 1,00

Nie mają zdolności do czynności prawnych osoby, które między innymi:

Wybierz wszystkie poprawne:

- a. nie ukończyły lat dwunastu
- b. nie ukończyły lat trzynastu
- c. są ubezwłasnowolnione całkowicie
- d. są ubezwłasnowolnione częściowo

Pytanie **59**

Punkty: 1,00

Pierwszy człon identyfikatora ewidencyjnego materiału zasobu jest:

Wybierz wszystkie poprawne:

- a. czterocyfrową liczbą
- b. literą C, W lub P
- c. skrótem PL
- d. identyfikatorem TERYT

Pytanie **60**

Punkty: 1,00

Pomiar kontrolny przy wykonywaniu pomiarów z wykorzystaniem kinematycznych technik satelitarnych GNSS wykonuje się:

Wybierz wszystkie poprawne:

- a. na punkcie o znanych współrzędnych
- b. przed rozpoczęciem pomiarów
- c. przynajmniej raz dziennie
- d. na dwóch punktach osnowy wysokościowej w odległości nie większej niż 5 km od punktów będących przedmiotem pomiaru