

KOMENDA POWIATOWA
PAŃSTWOWEJ STRAŻY POŻARNEJ
w Mińsku Mazowieckim

INFORMACJA

KOMENDANTA POWIATOWEGO
PAŃSTWOWEJ STRAŻY POŻARNEJ
o stanie ochrony przeciwpożarowej
w powiecie mińskim
za 2017 rok

Mińsk Mazowiecki, styczeń 2018 r.

1. Struktura organizacyjna, teren działania Komendy Powiatowej PSP

Jednostką organizacyjną Państwowej Straży Pożarnej w powiecie mińskim jest Komenda Powiatowa Państwowej Straży Pożarnej w Mińsku Mazowieckim. W skład Komendy Powiatowej PSP wchodzi jednostka ratowniczo-gaśnicza (JRG), która realizuje zadania ratownicze na obszarze powiatu mińskiego.

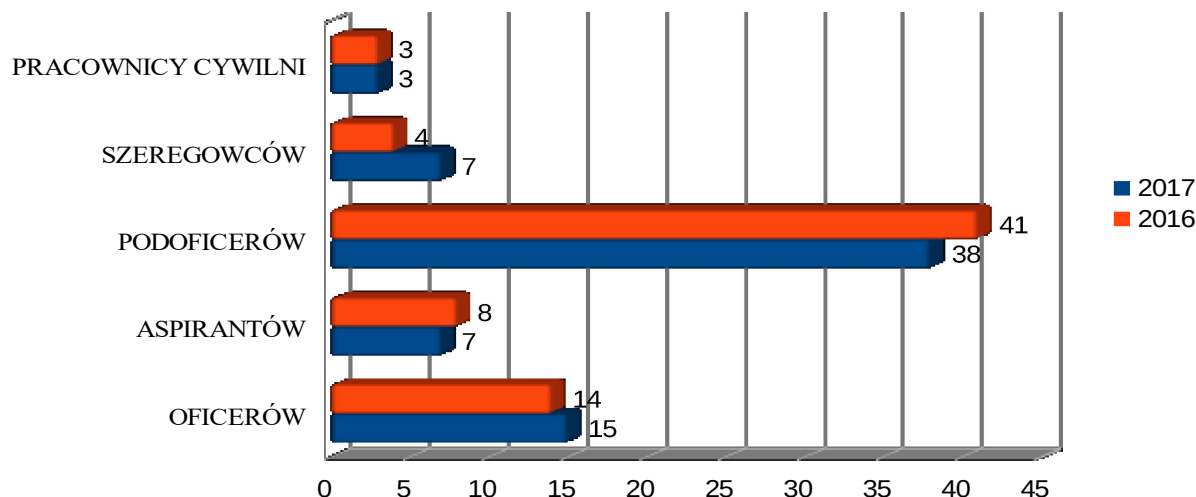
Komenda Powiatowa PSP w Mińsku Mazowieckim działa w oparciu o ustawę o Państwowej Straży Pożarnej z dnia 24 sierpnia 1991 r. (tj. Dz.U.2017.1204 ze zmian.), ustawę o ochronie przeciwpożarowej z dnia 24 sierpnia 1991 r. (tj. Dz.U.2017.736 ze zmian.), akty wykonawcze do ww. ustaw, a także Regulamin Organizacyjny KP PSP w Mińsku Mazowieckim.

Zgodnie z regulaminem limit etatów dla Komendy Powiatowej PSP w Mińsku Maz. na dzień 31.12.2017 r. wynosi 71 etatów, w tym jeden etat służby cywilnej i jeden etat pomocniczy. Trzynastu funkcjonariuszy pełni służbę w systemie codziennym, a 54 funkcjonariuszy w systemie zmianowym (JRG: jedna zmiana 17 i dwie zmiany po 16 strażaków oraz Stanowisko Kierowania Komendanta Powiatowego (SKKP) 5 strażaków w systemie zmianowym).

Struktura zatrudnienia w KP PSP Mińsk Mazowiecki w poszczególnych korpusach

KORPUS	Rok 2016	Rok 2017	Udział % w 2017 r.
OFICERÓW	14	15	21,4
ASPIRANTÓW	8	7	10
PODOFICERÓW	41	38	54,3
SZEREGOWCÓW	4	7	10
PRACOWNICY CYWILNI	3	3	4,3
RAZEM	70	70	100 %

Struktura zatrudnienia w podziale na poszczególne korpusy Państwowej Straży Pożarnej w KP PSP w Mińsku Mazowieckim

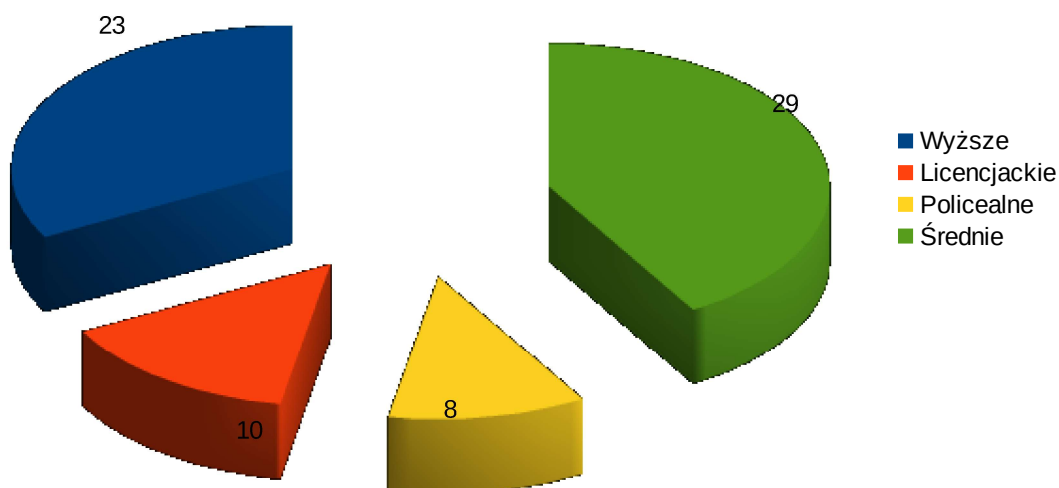


Wykres: Struktura zatrudnienia w podziale na poszczególne korpusy PSP w Komendzie Powiatowej PSP w Mińsku Mazowieckim w latach 2016 r. i 2017 r.

**Struktura zatrudnienia w KP PSP Mińsk Mazowiecki
według poziomu wykształcenia na dzień 31 grudnia 2017 r.**

Poziom wykształcenia	Zatrudnienie	
	OGÓŁEM	W tym kobiety
wyższe	23	2
licencjackie	10	1
policealne	8	0
średnie	29	0
RAZEM	70	3

Struktura zatrudnienia wg poziomu wykształcenia
w KP PSP w Mińsku Mazowieckim na dzień 31.12.2017 r.



Wykres: Struktura zatrudnienia wg poziomu wykształcenia na dzień 31 grudnia 2017 r.
w Komendzie Powiatowej PSP w Mińsku Mazowieckim

W ramach polityki kadrowej realizowanej w Komendzie Powiatowej PSP w Mińsku Mazowieckim, w związku z odejściem ze służby na zaopatrzenie emerytalne czterech funkcjonariuszy, w roku 2017 przyjęto do służby 3 stażystów, oraz jednego strażaka w ramach przeniesienia służbowego z innej Komendy.

2. Charakterystyka zagrożeń na terenie powiatu mińskiego

Powiat miński usytuowany jest we wschodniej części województwa mazowieckiego i zajmuje powierzchnię 1164,35 km². Powiat zamieszkuje ogółem 152 268 mieszkańców. Średnie zaludnienie w powiecie wynosi 131 osób/km².

Zagrożenia dla ludzi w przemyśle związane są z prowadzonym procesem technologicznym z użyciem materiałów niebezpiecznych pożarowo lub toksycznych środków przemysłowych. Na terenie

powiatu mińskiego nie ma Zakładów Zwiększonego Ryzyka lub Zakładów Dużego Ryzyka wystąpienia poważnej awarii przemysłowej. W istniejących kilkunastu zakładach występują zagrożenia wynikające ze stosowania w procesach technologicznych i magazynowych niebezpiecznych pożarowo związków i substancji chemicznych. Jednak występujące w nich strefy zagrożeń nie wykraczają poza obszar zakładu.

Do drugiej grupy zagrożeń, należy zaliczyć zagrożenia związane z przewozem towarów niebezpiecznych w transporcie drogowym i kolejowym. Spowodowane jest to w dużej mierze obecnością na terenie powiatu międzynarodowych tras drogowych i kolejowych, łączących Europę Zachodnią ze Wschodnią - szczególnie, że trasy te przebiegają przez najważniejsze dla powiatu ośrodki miejskie - Mińsk Mazowiecki, Sulejówek, Mrozy, Kałuszyn.

Kolejną grupę stanowią zagrożenia związane z funkcjonowaniem stacji paliw płynnych i gazu płynnego, których w powiecie mińskim jest 48, a także magazynów gazu płynnego w butlach oraz magazynu gazów technicznych.

Zagrożenia związane z występowaniem obszarów leśnych w powiecie mińskim określone jest dość wysokim zagrożeniem pożarowym. Ogólna powierzchnia lasów wynosi 24792,03 ha, tj. 21,29 % powierzchni powiatu, z czego pod zarządem Nadleśnictwa „Mińsk” znajduje się 23062,72 ha, natomiast 1729,31 ha zarządzana jest przez Nadleśnictwo „Drewnica”. W Nadleśnictwie „Mińsk” lasy państwowe zajmują powierzchnię 9167,62 ha, natomiast lasy niestanowiące własności skarbu państwa nadzorowane przez nadleśnictwo zajmują powierzchnię 13895,10 ha. Główne kompleksy leśne to: Mienia (1889,65 ha), Jeziorek (1015,26 ha) i Poręby Leśne (932,06 ha). W Nadleśnictwie Drewnica lasy państwowe zajmują powierzchnię 548,09 ha, natomiast lasy niestanowiące własności skarbu państwa nadzorowane przez nadleśnictwo zajmują powierzchnię 1181,22 ha. W ogólnej powierzchni lasów na terenie powiatu mińskiego występuje 21 kompleksów leśnych o powierzchni ponad 100 ha. W lasach Nadleśnictwa „Mińsk” występuje 17 kompleksów leśnych o pow. ponad 100 ha, zakwalifikowanych do I kategorii zagrożenia pożarowego natomiast w Nadleśnictwie „Drewnica” występują 4 kompleksy leśne o pow. ponad 100 ha zakwalifikowane do I kategorii zagrożenia pożarowego.

Mimo braku w powiecie mińskim lotnisk pasażerskich to istnieje zagrożenie związane z upadkiem samolotów. Związane jest to z licznie występującą siecią korytarzy powietrznych dla ruchu pasażerskiego, natomiast obecność lotniska wojskowego zwiększa to zagrożenie w szczególności dla terenów przyległych do lotniska 23 BLT.

Zagrożenia związane z występowaniem gazociągów wysokiego ciśnienia i ropociągu „Przyjaźń”.

Przez teren powiatu przebiegają 4 nitki gazociągu wysokiego ciśnienia, na których zlokalizowane jest 9 stacji redukcyjno - pomiarowych. Trasy przebiegu gazociągów:

* gm.: Stanisławów, Dobre (długość gazociągu 22 km);

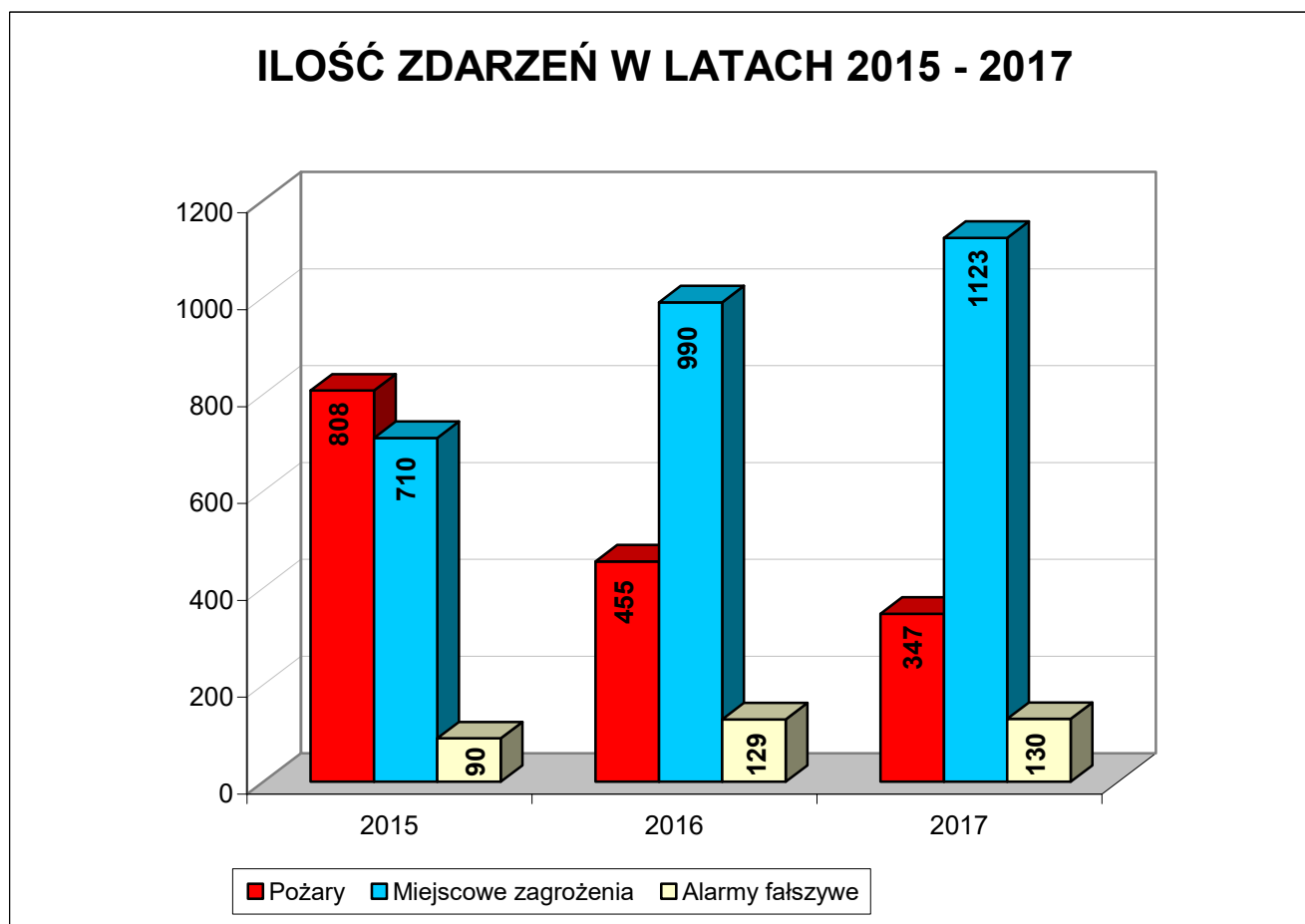
- * gm.: Latowicz z kierunku gminy Borowie (długość gazociągu 7 km);
- * z kierunku gm. Kołbiel do Mińska Mazowieckiego (długość gazociągu 8 km);
- * z kierunku gm. Wiązowna do Sulejówka (długość gazociągu ok. 5 km).

Przez północną część powiatu przebiega ropociąg „Przyjaźń” o długości ok. 250 metrów na terenie gminy Dobrze w okolicy Adampola. Zagrożenie pożarowe a także zagrożenie wybuchem może powstać w wyniku rozszczelnienia gazociągu lub uszkodzeń armatury na stacjach redukcyjno-pomiarowych. Zagrożenie ze strony ropociągu jest niewielkie, ze względu na brak na odcinku znajdującym się w obszarze powiatu mińskiego zasuw i stacji pomp.

3. Zdarzenia na terenie powiatu

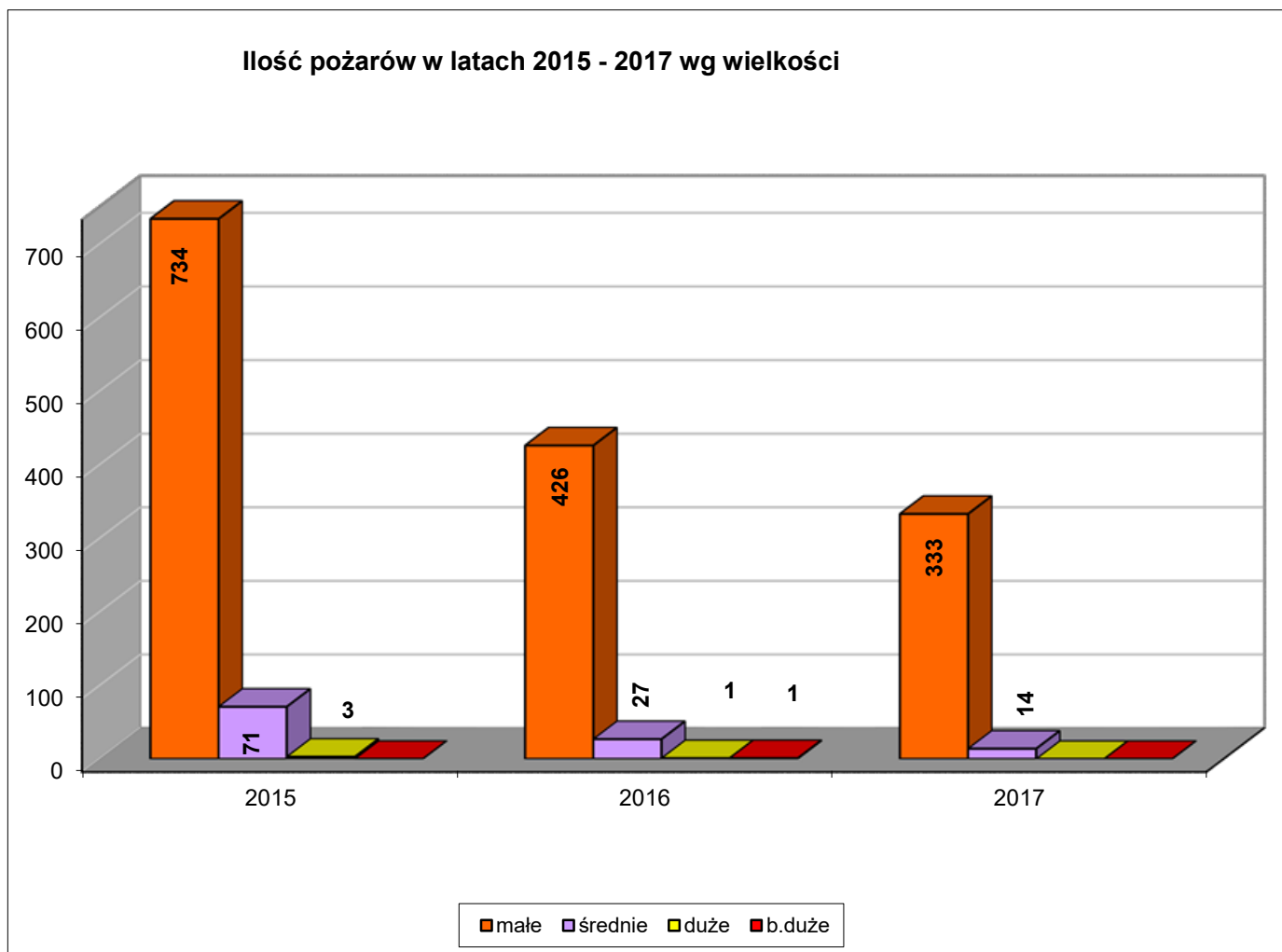
3.1. Ilość zdarzeń w latach 2015 - 2017

Rodzaj zdarzenia	Ilość w 2015	Ilość w 2016	Ilość w 2017	Porównanie 2016 r. do 2017 r.	
				%	ilościowe
Požary	808	455	347	-23,7%	-108
Miejscowe zagrożenia	710	990	1123	13,4%	133
Alarmy fałszywe	90	129	130	0,8%	1
Razem:	1608	1574	1600	1,7%	26



3.2. Pożary według wielkości w latach 2015 – 2017

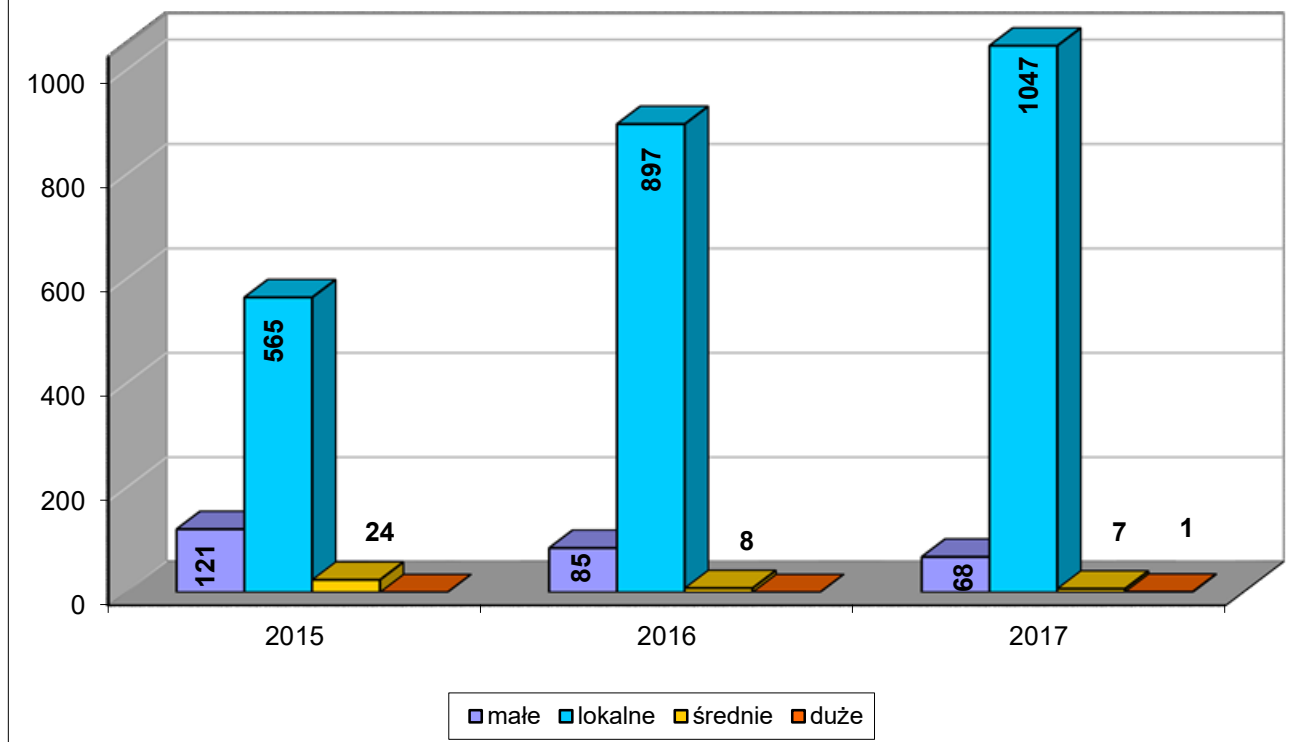
Wielkość pożaru	Ilość w 2015	Ilość w 2016	Ilość w 2017	Porównanie 2016 r. do 2017 r.	
				%	ilościowe
małe	734	426	333	-21,8%	-93
średnie	71	27	14	-48,1%	-13
duże	3	1	0	-100,0%	-1
b. duże	0	1	0	-100,0%	-1
Ogółem:	808	455	347	-23,7%	-108



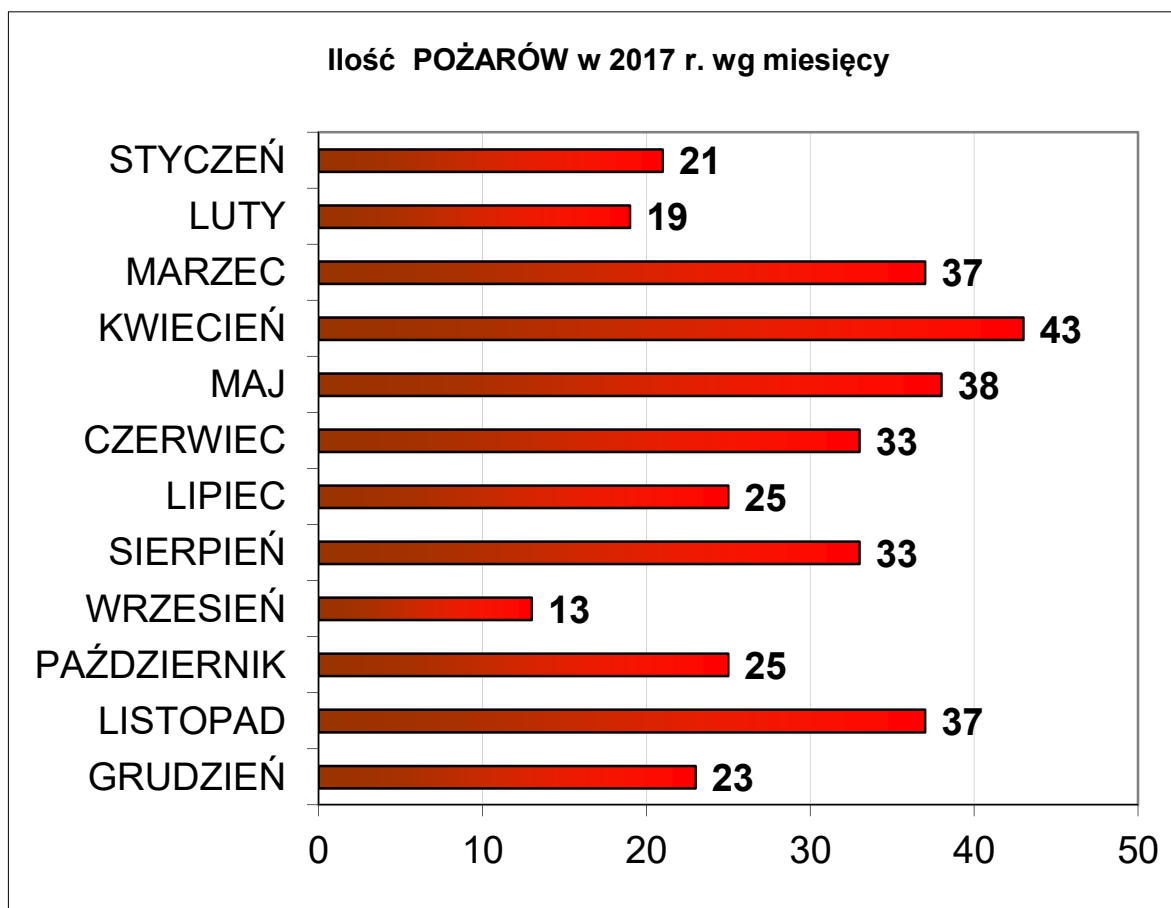
3.3. Miejsowe zagrożenia według wielkości w latach 2015 – 2017

Rodzaj	Ilość w 2015	Ilość w 2016	Ilość w 2017	Porównanie 2016 r. do 2017 r.	
				%	ilościowe
małe	121	85	68	-20,0%	-17
lokalne	565	897	1047	16,7%	150
średnie	24	8	7	-12,5%	-1
duże	0	0	1	100 %	1
Ogółem:	710	990	1123	13,4%	133

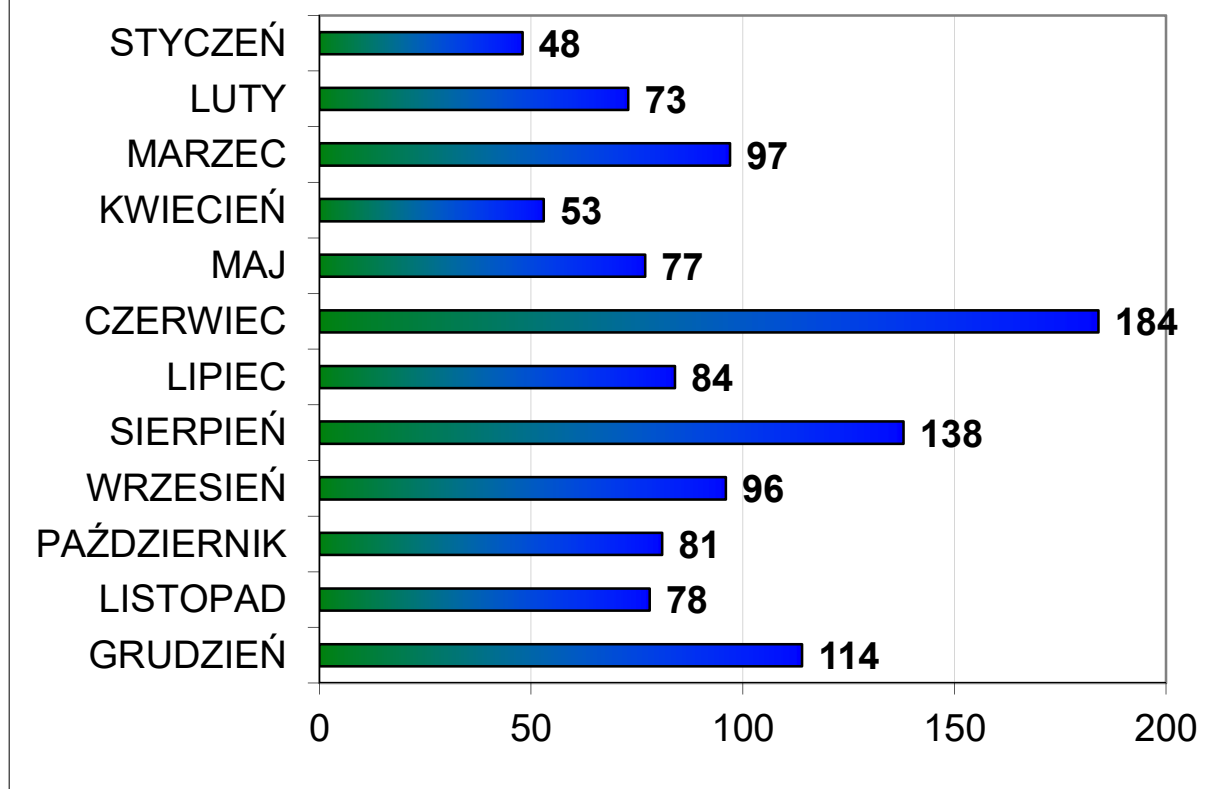
Ilość miejscowych zagrożeń w latach 2015 - 2017 wg wielkości



3.4. Ilość pożarów i miejscowych zagrożeń według miesięcy.



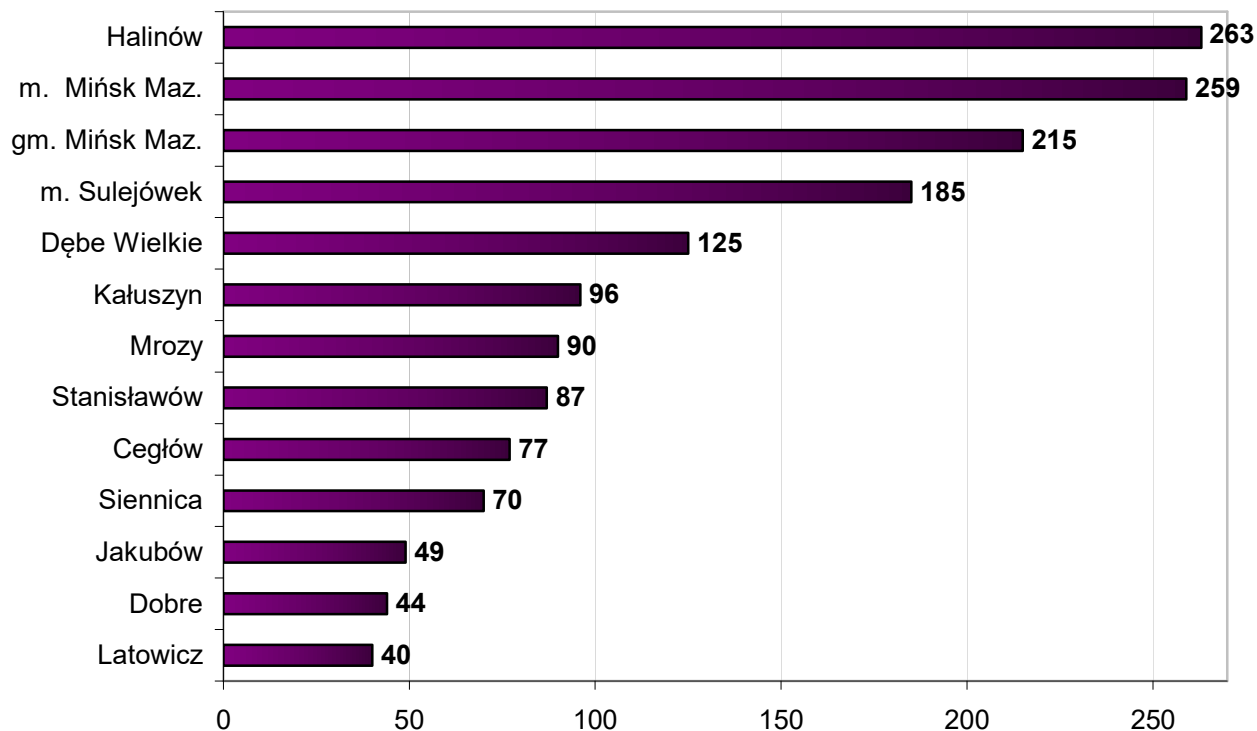
Ilość MIEJSCOWYCH ZAGROŻEŃ w 2017 r. wg miesięcy



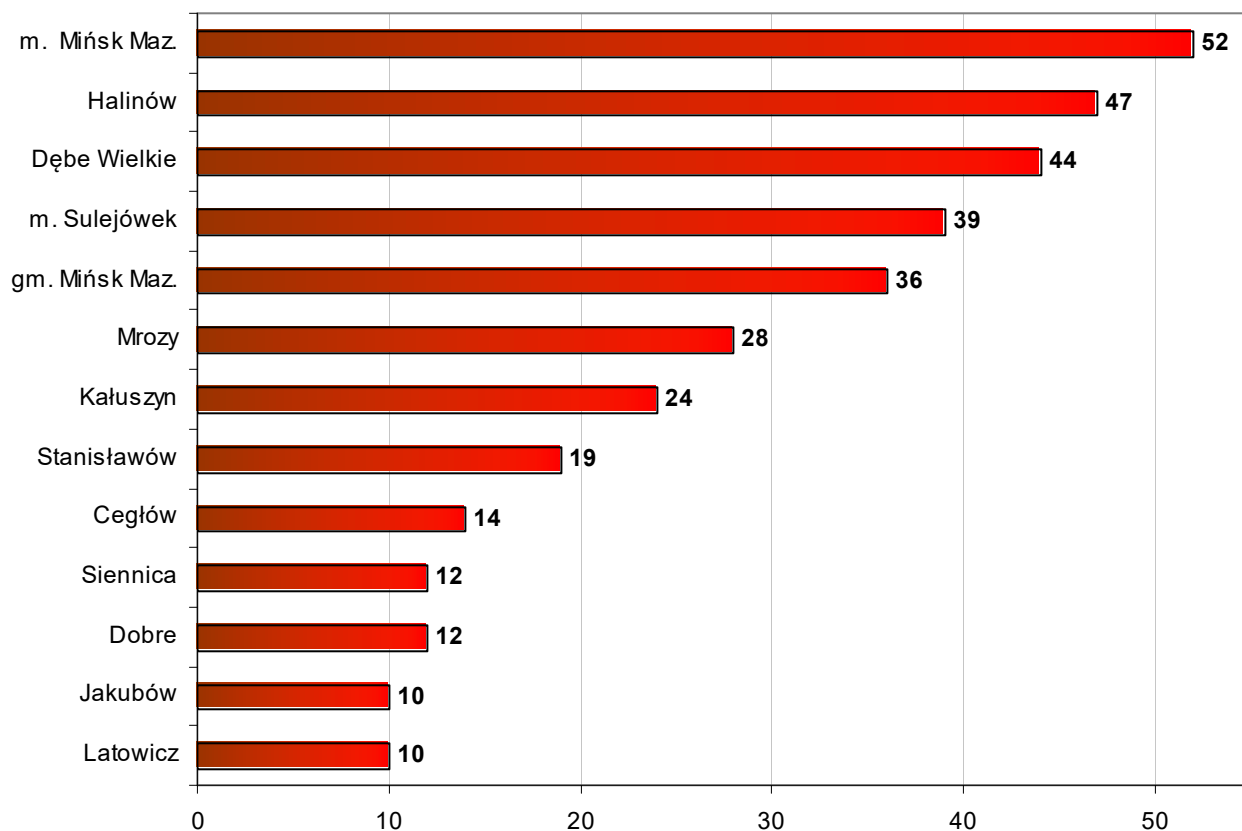
3.5. Zdarzenia według gmin

Miasto/Gmina	Ogółem zdarzeń w 2017 r.	Pożary		Porównanie 2016 do 2017		Miejscowe zagrożenia		Porównanie 2016 do 2017		Alarmy fałszywe		Porównanie 2016 do 2017	
		2016	2017	%	ilościowe	2016	2017	%	ilościowe	2016	2017	%	ilościowe
Ceglów	77	23	14	-39,1%	-9	24	55	129,2%	31	6	8	33,3%	2
Dębe Wielkie	125	60	44	-26,7%	-16	70	69	-1,4%	-1	7	12	71,4%	5
Dobre	44	19	12	-36,8%	-7	34	26	-23,5%	-8	1	6	500,0%	5
Halinów	263	61	47	-23,0%	-14	104	199	91,3%	95	6	17	183,3%	11
Jakubów	49	23	10	-56,5%	-13	31	36	16,1%	5	2	3	50,0%	1
Kałużyn	96	25	24	-4,0%	-1	68	68	0,0%	0	2	4	100,0%	2
Latowicz	40	17	10	-41,2%	-7	23	28	21,7%	5	1	2	100,0%	1
gm. Mińsk Maz.	215	51	36	-29,4%	-15	168	161	-4,2%	-7	19	18	-5,3%	-1
m. Mińsk Maz.	259	53	52	-1,9%	-1	224	167	-25,4%	-57	55	40	-27,3%	-15
Mrozy	90	33	28	-15,2%	-5	40	59	47,5%	19	4	3	-25,0%	-1
Siennica	70	24	12	-50,0%	-12	52	52	0,0%	0	6	6	0,0%	0
Stanisławów	87	34	19	-44,1%	-15	54	66	22,2%	12	6	2	-66,7%	-4
m. Sulejówek	185	32	39	21,9%	7	98	137	39,8%	39	14	9	-35,7%	-5
Razem:	1600	455	347	-23,7%	-108	990	1123	13,4%	133	129	130	0,8%	1

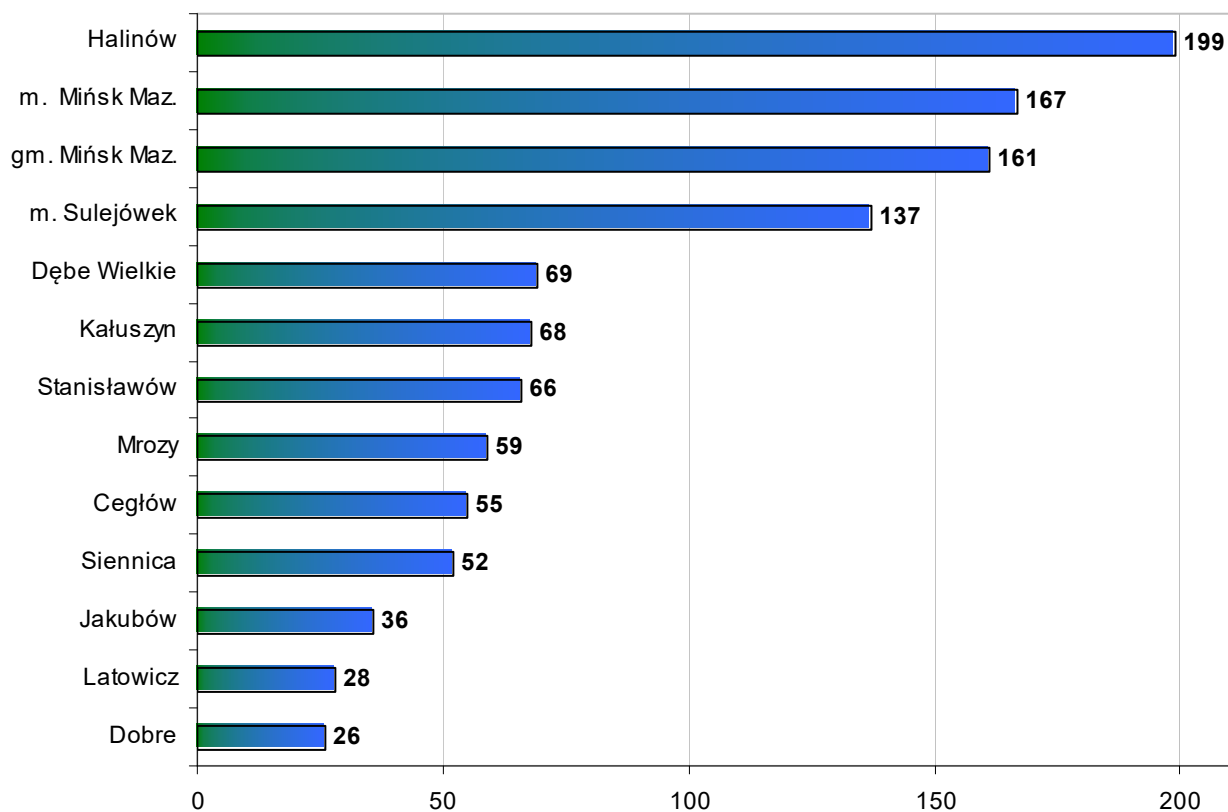
Ilość zdarzeń w 2017 r. wg gmin



POŻARY w 2017 r. wg gmin

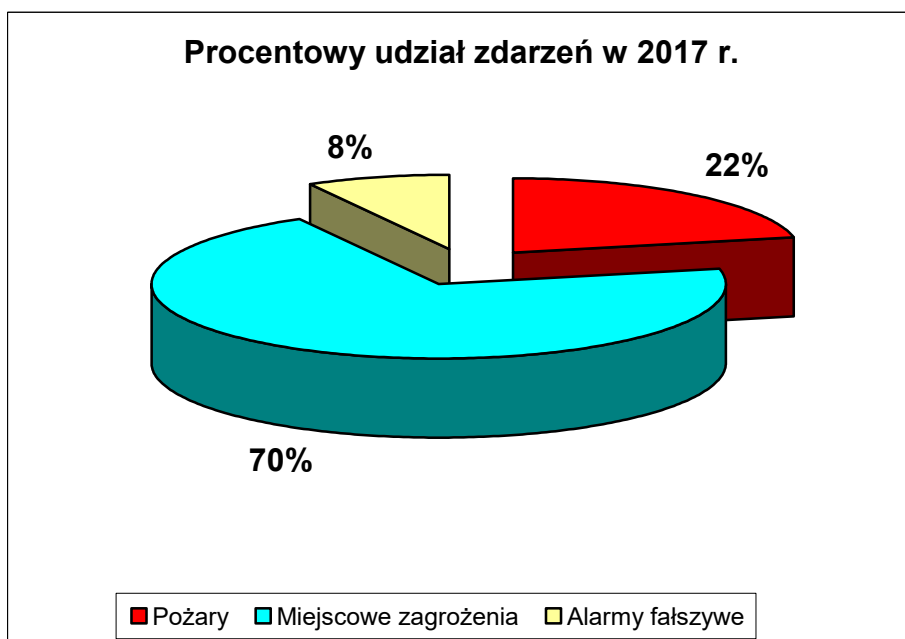


MIEJSCOWE ZAGROŻENIA w 2017 r. wg gmin

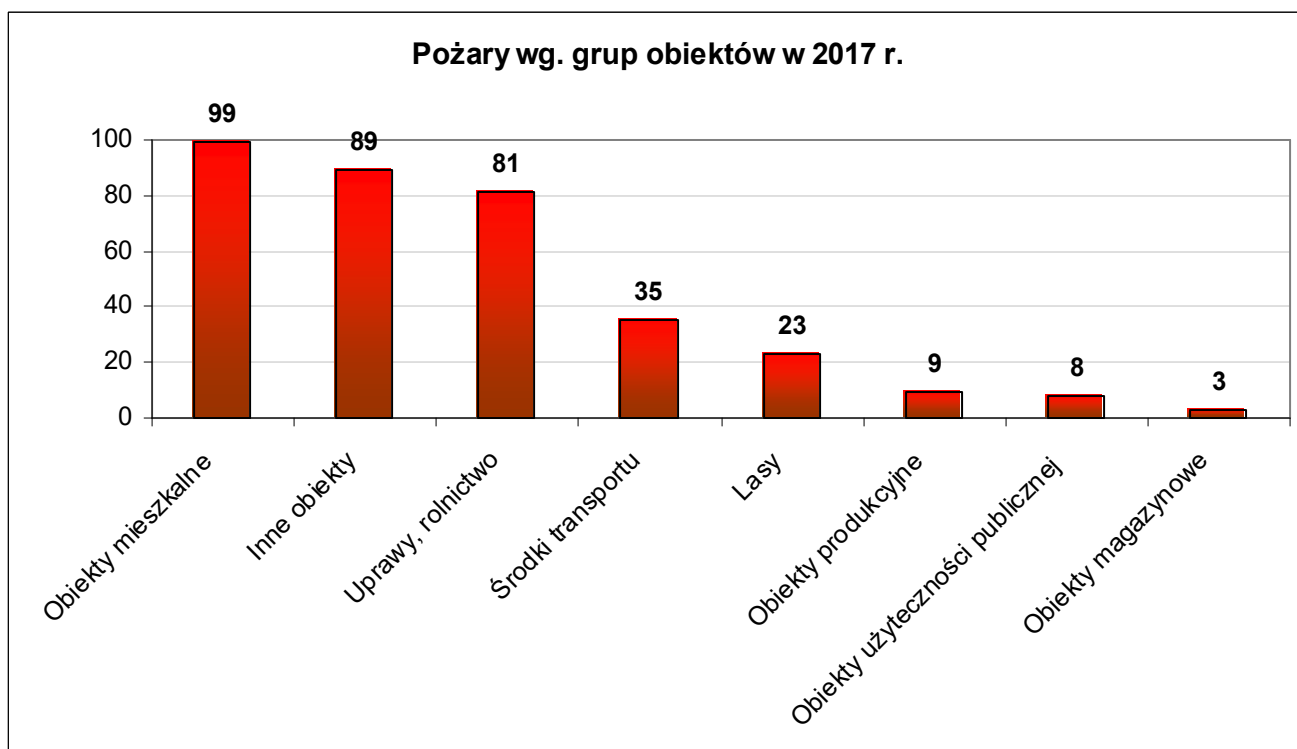


3.6. Procentowy udział zdarzeń w 2017 r.

Rodzaj zdarzenia	2017	% zdarzeń
Pożary	347	22
Miejscowe zagrożenia	1123	70
Alarmy fałszywe	130	8
Razem:	1600	100

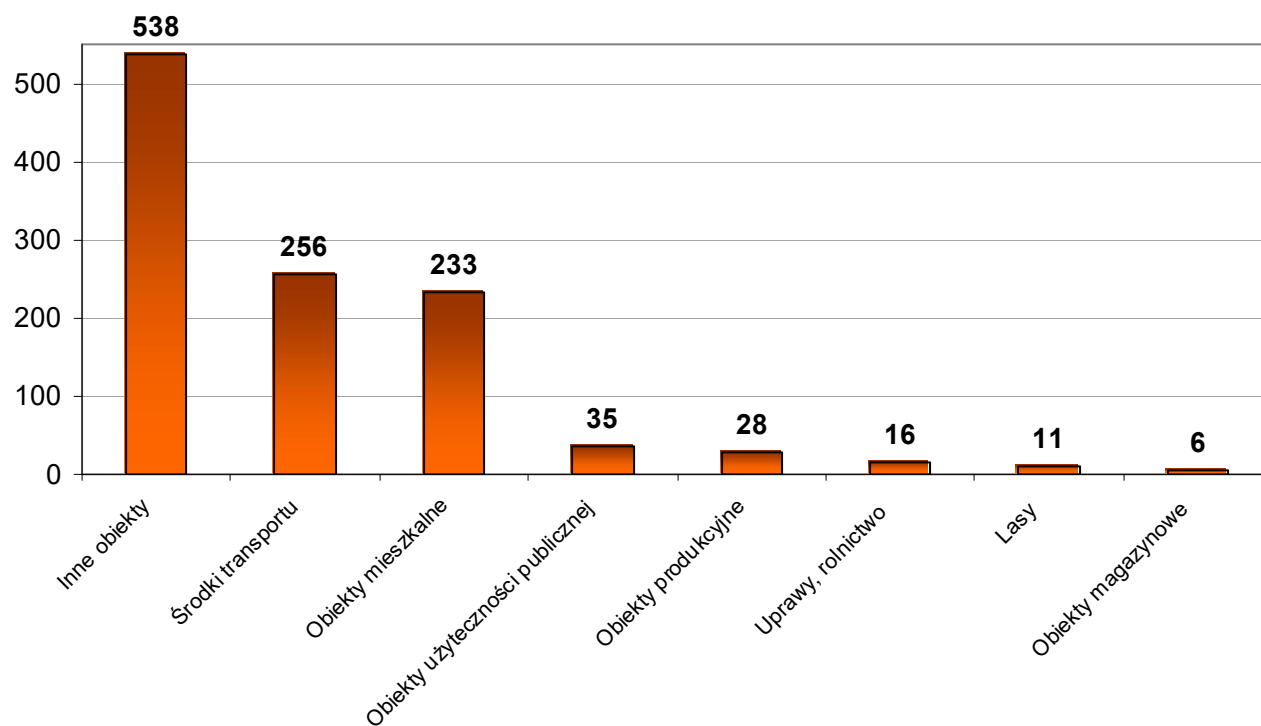


3.7. Pożary i miejscowe zagrożenia wg grup obiektów w latach 2016 - 2017



Grupa obiektów	Pożary w latach		Porównanie 2016 r. do 2017 r.	
	2016	2017	%	ilościowe
Obiekty mieszkalne	105	99	-6%	-6
Inne obiekty	89	89	0%	0
Uprawy, rolnictwo	138	81	-41%	-57
Środki transportu	38	35	-8%	-3
Lasy	62	23	-63%	-39
Obiekty produkcyjne	11	9	-18%	-2
Obiekty użyteczności publicznej	10	8	-20%	-2
Obiekty magazynowe	2	3	50%	1
SUMA	455	347	-24%	-108

MZ wg. grup obiektów w 2017 r.



Grupa obiektów	Miejscowe zagrożenia w latach		Porównanie 2016/2017	
	2016	2017	%	ilościowe
Inne obiekty	452	538	19%	86
Środki transportu	248	256	3%	8
Obiekty mieszkalne	235	233	-1%	-2
Obiekty użyteczności publicznej	23	35	52%	12
Obiekty produkcyjne	11	28	155%	17
Uprawy, rolnictwo	10	16	60%	6
Lasy	9	11	22%	2
Obiekty magazynowe	2	6	200%	4
SUMA	990	1123	13%	133

3.8. Przepuszczalne przyczyny powstania pożarów na terenie powiatu w latach 2016-2017

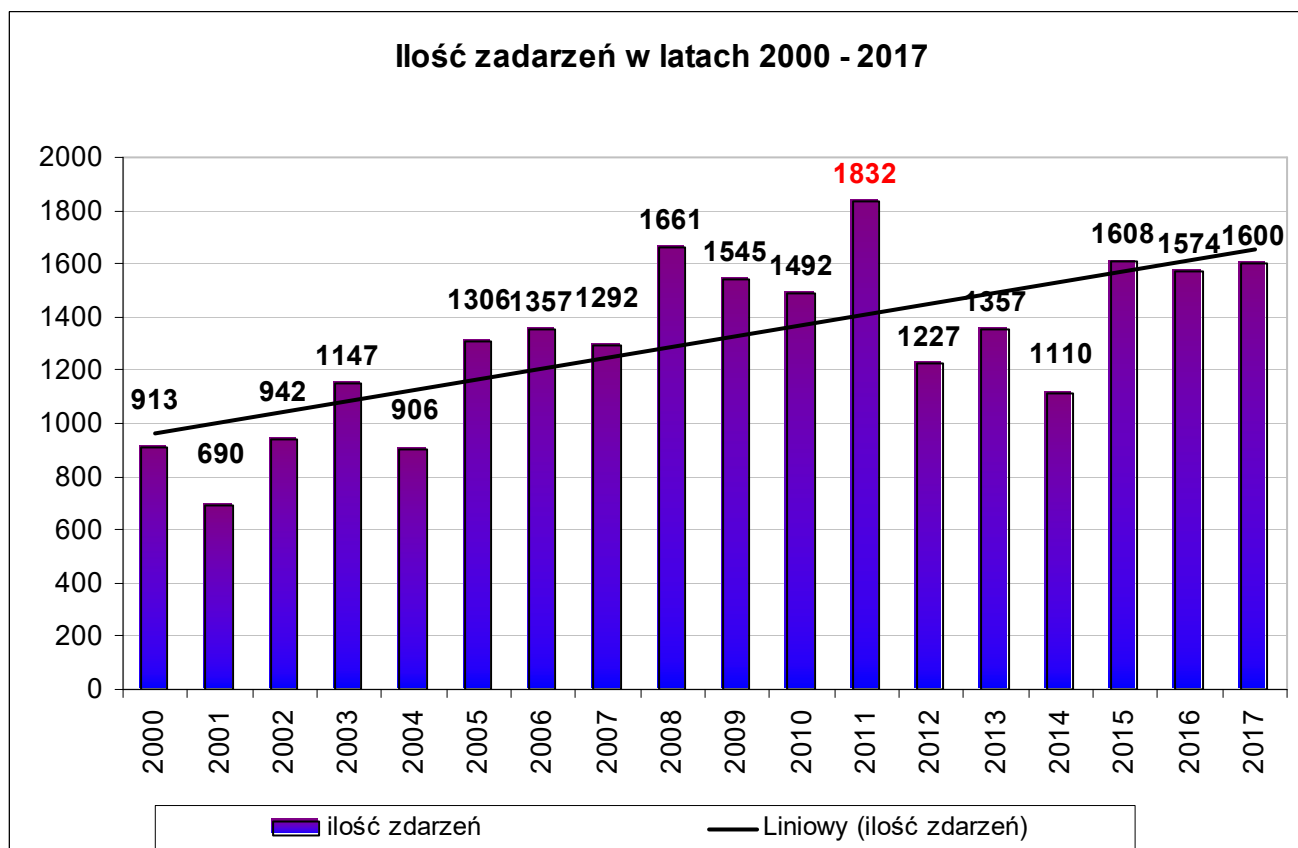
Przyczyna powstania pożaru	Przyczyny pożarów w latach		Porównanie 2016/2017	
	2016	2017	%	ilościowe
Podpalenie (umyślne), w tym akty terroru	212	131	-38%	-81
Nieprawidłowa eksploatacja urządzeń grzewczych na paliwo stałe	52	57	10%	5
Nieustalone	65	56	-14%	-9
Wady urządzeń i instalacji elektrycznych (bez urządzeń grzewczych)	22	32	45%	10
Nieostrożność osób dorosłych	33	25	-24%	-8
Inne przyczyny	29	15	-48%	-14
Wady środków transportu	14	11	-21%	-3
Samozapalenia biologiczne	3	4	33%	1
Wady urządzeń mechanicznych	3	4	33%	1
Wady urządzeń grzewczych na paliwo stałe	4	3	-25%	-1
Nieostrożność osób nieletnich	3	2	-33%	-1
Nieprawidłowa eksploatacja środków transportu	1	1	0%	0
Nieprawidłowa eksploatacja urządzeń i instalacji elektrycznych	0	1	100%	1
Nieprawidłowa eksploatacja urządzeń grzewczych na paliwo ciekłe	0	1	100%	1
Požary jako następstwo innych zdarzeń	2	1	-50%	-1
Wady elektrycznych urządzeń grzewczych	2	1	-50%	-1
Wady urządzeń grzewczych na paliwo ciekłe	0	1	100%	1
Wyładowania atmosferyczne	5	1	-80%	-4
Nieprawidłowe magazynowanie substancji niebezpiecznych	1	0	-100%	-1
Nieprawidłowa eksploatacja urządzeń i instalacji elektrycznych	2	0	-200%	-2
Nieprzestrzeganie reżimów technologicznych	1	0	-100%	-1
Wady urządzeń grzewczych na paliwo gazowe	1	0	-100%	-1
SUMA	455	347	-24%	-108

3.9. Przepuszczalne przyczyny powstania miejscowych zagrożeń w latach 2016 – 2017

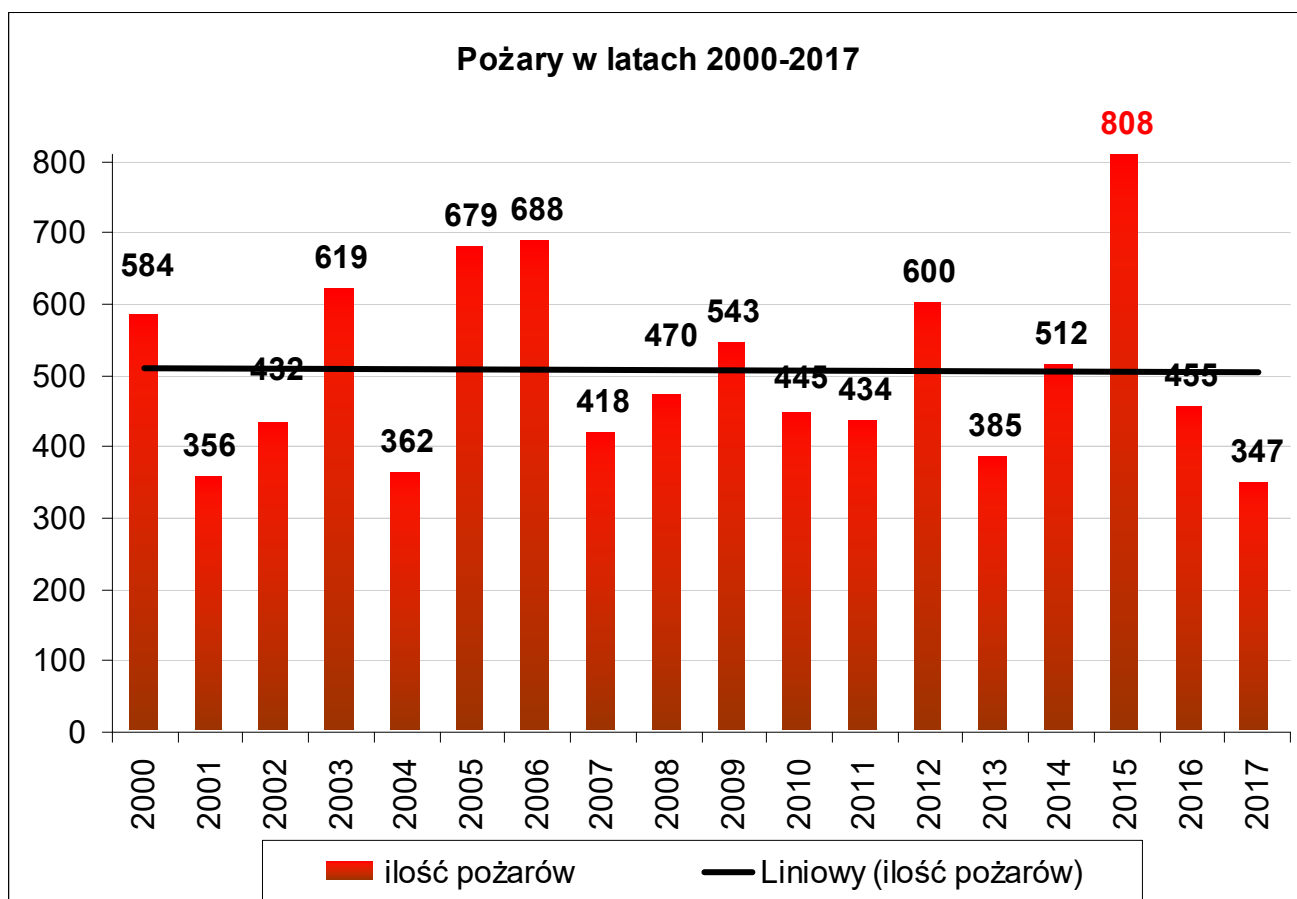
Przyczyna powstania miejscowych zagrożeń	Przyczyn MZ w latach		Porównanie 2016/2017	
	2016	2017	%	ilościowe
Celowe działanie człowieka	12	9	-25%	-3
Gwałtowne opady atmosferyczne	99	139	40%	40
Gwałtowne przybory wód	2	55	2650%	53
Huragany, silne wiatry, tornada	274	267	-3%	-7
Inne przyczyny	149	160	7%	11
Nieprawidłowa eksploatacja środków transportu	0	2	200%	2
Nieprawidłowa eksploatacja urządzeń gazowych	3	5	67%	2
Nieprawidłowa eksploatacja urządzeń i instalacji elektrycznych	1	0	-100%	-1
Nieprawidłowa eksploatacja urządzeń mechanicznych	0	2	200%	2
Nieprawidłowa eksploatacja urządzeń grzewczych (innych niż elektryczne)	3	7	133%	4
Nieprawidłowa eksploatacja zbiorników ciśnieniowych	0	1	100%	1
Nieprawidłowe wykonywanie prac instalacyjnych, montażowych, budowlanych	3	3	0%	0
Nieprawidłowe zabezpieczanie wykopów, studni, wyłazów itp.	1	0	-100%	-1
Nietypowe zachowanie się zwierząt, owadów stwarzające zagrożenie	142	154	8%	12
Nieumyślne działanie człowieka	3	7	133%	4
Nieustalone	25	21	-16%	-4
Niewłaściwe zabezpieczenie hodowanych zwierząt, owadów, gadów, ptaków	3	11	267%	8
Niezachowanie zasad bezpieczeństwa środków transportu	235	247	5%	12

Uszkodzenia sieci instalacji przemysłowych, doprowadzających, odprowadzających media komunalne i technologiczne	7	12	71%	5
Uszkodzenia, zaniedbania w utrzymaniu szlaków komunikacyjnych	0	1	100%	1
Wady elektrycznych urządzeń ogrzewczych	0	1	100%	1
Wady konstrukcji budowlanych	4	0	-100%	-4
Wylądowania atmosferyczne	0	1	100%	1
Wady środków transportu	10	1	-90%	-9
Wady urządzeń i instalacji elektrycznych	2	2	200%	0
Wady urządzeń i instalacji gazowych (zbiorniki, przewody, odbiorniki gazu itp.)	6	10	67%	4
Wady urządzeń mechanicznych	1	2	100%	1
Wady urządzeń ogrzewczych (innych niż elektryczne)	5	3	-40%	-2
SUMA	990	1123	13%	133

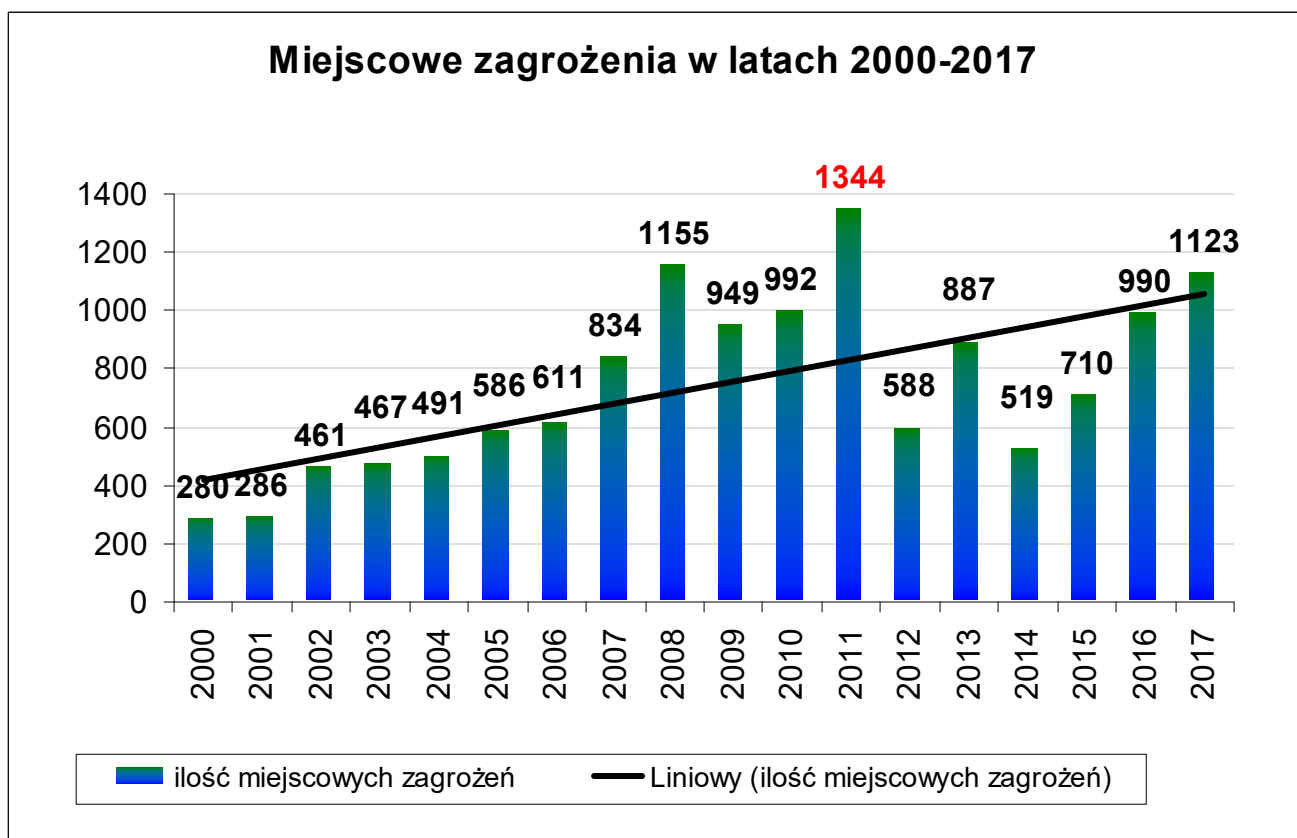
3.10. Ilość zdarzeń w latach 2000 – 2017



3.11. Zestawienie ilości pożarów w latach 2000-2017 na terenie powiatu mińskiego:



3.12. Zestawienie ilości miejscowych zagrożeń w latach 2000-2017 na terenie powiatu mińskiego:



3.13. Ofiary śmiertelne i ranni w zdarzeniach w latach 2016-2017

Osoby poszkodowane	Rok			
	2016		2017	
	POŻARY	MZ	POŻARY	MZ
Ranni	16	244	7	242
Ofiary śmiertelne	3	17	2	19

3.14. Podsumowanie statystyki zdarzeń.

Na ilość zdarzeń jakie powstają na terenie powiatu mają przede wszystkim wpływ warunki pogodowe, dotyczy to zarówno ilości powstałych pożarów jak i miejscowych zagrożeń. W roku 2017 na terenie powiatu mińskiego został odnotowany ponad 23% spadek ilości pożarów w porównaniu z rokiem 2016. Duży wpływ na tą sytuację miały wspomniane wcześniej warunki atmosferyczne, które w miesiącach wiosennych, szczególnie w marcu, kwietniu oraz w sierpniu (duża wilgotność oraz opady deszczu) nie sprzyjały powstawaniu i rozwojowi pożarów traw na nieużytkach rolnych (spadek o 41% w porównaniu z rokiem 2016) oraz pożarów lasów (spadek o 63% w porównaniu z rokiem 2016).

W przypadku miejscowych zagrożeń w 2017 r. odnotowano wzrost ilości tego typu zdarzeń w porównaniu z rokiem 2016 o prawie 14%. Czerwiec okazał się bardzo pracowitym miesiącem dla strażaków, ze względu na usuwanie skutków burz, jakie przechodziły przez powiat miński w dniu 12.06.2017 r., 13.06.2017 r. i 29.06.2017 r. Do dnia 11.06.2017 r. na terenie powiatu mińskiego wystąpiły **592** zdarzenia w tym **168** pożarów, **376** miejscowych zagrożeń i **48** alarmów fałszywych. W samym tylko okresie od 12.06.2017 r. do 30.06.2017 r. na terenie naszego powiatu wystąpiły **192** zdarzenia z czego tylko **23** pożary i aż **156** miejscowych zagrożeń, pozostałe **13** interwencji to alarmy fałszywe. W wyniku tych anomalii pogodowych najbardziej ucierpiały: gm. Halinów (**29** zdarzeń), m. Sulejówek (**24** zdarzenia), m. Mińsk Mazowiecki (**18** zdarzeń), gm. Mrozy (**15** zdarzeń), gm. Mińsk Mazowiecki (**14** zdarzeń) oraz gm. Kałuszyn i gm. Stanisławów (po **13** zdarzeń). Bilans, jakim zakończyło się pierwsze półrocze przedstawia się następująco: w sumie zdarzeń **784** w tym **191** pożarów, **532** miejscowe zagrożenia i **61** alarmów fałszywych.

3.15. Udział w zdarzeniach jednostek ochrony przeciwpożarowej w 2017 r.

W zdarzeniach, jakie miały miejsce na terenie powiatu, nie wliczając w to alarmów fałszywych, interweniowało ogółem **2439** pojazdów jednostek ochrony przeciwpożarowej z terenu powiatu w tym: **872** pojazdy PSP, **1193** pojazdy OSP w KSRG oraz **371** pojazdów OSP z poza KSRG. W 2017 r. w działaniach na terenie powiatu w sumie brało udział **11436** ratowników.

Charakterystyczne lub nietypowe zdarzenia o dużym stopniu zagrożenia, w których zaangażowane były duże ilości sił i środków jednostek ochrony przeciwpożarowej:

- W dniu 24.08.2017r w miejscowości Czarnogłów gm. Dobrze doszło do wybuchu gazu w drewnianym budynku mieszkalnym jednorodzinnym. W wyniku wybuchu budynek uległ całkowitemu zniszczeniu. Działania straży pożarnej polegały na zabezpieczeniu miejsca zdarzenia, monitorowaniu miejsca zdarzenia czy nie występują kolejne wycieki gazu, przeszukaniu gruzowiska oraz posiadłości przy pomocy kamery termowizyjnej oraz udzieleniu kwalifikowanej pierwszej pomocy dwóm osobom poszkodowanym, a po przybyciu na miejsce zdarzenia Zespołu Ratownictwa Medycznego przekazano poszkodowanych służbom medycznym. Po szczegółowym przeszukaniu gruzowiska wykluczono większą ilość poszkodowanych. W działaniach ratowniczych brały udział 2 zastępy w tym 8 ratowników PSP oraz 9 zastępów w tym 50 ratowników OSP, pogotowie ratunkowe, Policja oraz Powiatowy Inspektorat Nadzoru Budowlanego.



- W dniu 24.10.2017 r. w miejscowości Michałów miał miejsce pożar budynku stodoły w której znajdował się warsztat samochodowy. W chwili przybycia na miejsce strażaków, pożar był w pełni rozwinięty i obejmował dwa budynki gospodarcze. Zagrożone były inne zabudowania. Działania straży pożarnych polegały na zabezpieczeniu miejsca zdarzenia oraz prowadzeniu działań gaśniczych. Po lokalizacji pożaru przystąpiono do rozbiórki elementów konstrukcyjnych budynku w celu dotarcia do zarzewi ognia i ugaszenia pożaru. W wyniku pożaru całkowitemu spaleniu uległy dwa budynki gospodarcze wraz z wyposażeniem. Strażakom udało się zapobiec przedostaniu pożaru na sąsiednie zabudowania. W działaniach gaśniczych trwających ponad cztery godziny brały udział 2 zastępy i 7 ratowników PSP, 5 zastępów i 23 ratowników OSP, Pogotowie Energetyczne i policja.



- W dniu 31.10.2017 r. w miejscowości Dębe Małe (gm. Latowicz) miał miejsce pożar zabudowań gospodarczych (obory oraz przylegającego do niej garażu). W chwili przybycia na miejsce zdarzenia stwierdzono, że pożar był w pełni rozwinięty i obejmował całe poddasze obory ze składowanymi na nim płodami rolnymi oraz garaż. Zagrożone były inne zabudowania. Działania straży pożarnych polegały na zabezpieczeniu miejsca zdarzenia, prowadzeniu działań gaśniczych z jednoczesną ewakuacją płodów rolnych z obory, wykonaniu niezbędnych prac rozbiórkowych

elementów konstrukcyjnych budynku w celu dotarcia do zarzewi ognia, usuwaniu plodów rolnych z poddasza obory z jednoczesnym ich dogaszaniem. Po ponad 7 godzinach pożar został ugaszony. Całkowitemu spaleniu uległy dwa budynki gospodarcze. Strażakom udało się zapobiec rozprzestrzenieniu się pożaru na sąsiednie zabudowania. W działaniach ratowniczo-gaśniczych brały udział 3 zastępy i 7 ratowników PSP, 10 zastępów i 47 ratowników OSP, Pogotowie Energetyczne i policja.



- W dniu 10.11.2017 r. w godzinach popołudniowych na 539 kilometrze drogi krajowej nr 2 w okolicach miejscowości Marysin doszło do tragicznego w skutkach, czołowego zderzenia samochodu osobowego marki Opel Meriwa, którym podróżowały 4 osoby z ciągnikiem siodłowym marki Renault. Jako pierwszy na miejsce zdarzenia przybył Zespół Ratownictwa Medycznego. Kierowca ciężarówki nie odniósł żadnych obrażeń, a w samochodzie osobowym uwięzione zostały 4 osoby, z czego u jednej lekarz stwierdził zgon. Działania straży pożarnych polegały na zabezpieczeniu miejsca zdarzenia, wykonaniu dostępu do osób uwięzionych w samochodzie osobowym przy użyciu narzędzi hydraulicznych, ich ewakuacji z pojazdu i przekazaniu pogotowiu ratunkowemu. W trakcie udzielania pomocy osobom poszkodowanym lekarz stwierdził zgon drugiej osoby natomiast pozostałe dwie osoby zostały przetransportowane do szpitali. Dalsze działania strażaków polegały na zabezpieczeniu czynności dochodzeniowych prowadzonych przez policję i prokuraturę, a po ich zakończeniu na usunięciu z jezdni skutków zdarzenia. W trakcie prowadzenia działań ratowniczych ruch na drodze krajowej nr 2 był wstrzymany. W działaniach ratowniczych trwających ponad 6 godzin brały udział 4 zastępy i 11 ratowników PSP, 3 zastępy i 15 ratowników OSP, pogotowie ratunkowe, policja i prokurator.





foto. Karol Bogdanowicz



foto. Karol Bogdanowicz

- W dniu 18 grudnia 2017 r. po godz. 17.00 doszło do incydentu związanego z upadkiem samolotu wojskowego MiG-29 z 23 Bazy Lotnictwa Taktycznego w Mińsku Mazowieckim. Działania straży pożarnych polegały na pomocy wojsku w poszukiwaniach zaginionej maszyny oraz pilota. Wyznaczony obszar poszukiwań obejmował ok. 1 500 ha obszarów leśnych. Ok. godz. 19:40 wrak oraz pilot został odnaleziony w lesie w okolicach miejscowości Marysin. Poszkodowanemu pomocy medycznej udzielił zespół ratownictwa medycznego, który po zaopatrzeniu, przetransportował go do szpitala. Dalsze działania strażaków polegały na zabezpieczeniu czynności dochodzeniowych prowadzonych przez Żandarmerię Wojskową, Prokuraturę Wojskową

oraz Komisję Badania Wypadków Lotniczych. Strażacy swoje działania zakończyli w dniu 19 grudnia po godz. 16.00 po ponad 23 godzinach akcji, w której uczestniczyło 12 zastępów i 27 ratowników PSP, 7 zastępów i 44 ratowników OSP, 3 zastępy i 15 ratowników Wojskowej Straży Pożarnej, wojsko, policja, pogotowie ratunkowe, służby leśne oraz prokuratura.

4.1. Podstawowe wyposażenie sprzętowe Komendy Powiatowej PSP w Mińsku Mazowieckim:

1. Samochody ratowniczo – gaśnicze, wodno – pianowe:

- GBA 2,5/16 na podwoziu Star 1466 z napędem 6 x 6, do gaszenia pożarów lasów, łąk, traw itp.,
- GBARt 3/32 na podwoziu Scania, samochód na swoim wyposażeniu, oprócz środków gaśniczych posiada m. in. zestaw hydraulicznych narzędzi ratowniczych, oraz wyposażony jest w sprzęt do wykrywania i usuwania substancji niebezpiecznych,
- GLBARt 1 / 2,5 na podwoziu Renault, samochód którego priorytetowym zadaniem jest ratownictwo drogowe, pojazd posiada również funkcję gaśniczą,
- GCBA 5/32 na podwoziu Man TGM 18.340, z napędem 4x4, zbiornikiem na wodę o pojemności 5000 l, autopompą o wydajności 3200 l/min i zbiornikiem na środek pianotwórczy o pojemności 500 l, samochód na swoim wyposażeniu posiada m. in. zestaw hydraulicznych narzędzi ratowniczych tzw. mały zestaw, chemiczne środki gaśnicze, środki do neutralizacji substancji ropopochodnych,
- GCBA 10/52 na podwoziu Scania P400 CB z napędem 6x6, samochód który ze względu na znaczną ilość posiadanych środków gaśniczych przeznaczony jest do prowadzenia większych akcji gaśniczych zarówno na terenach miejskich jak wiejskich.

2. Samochody specjalne:

- samochód specjalny podnośnik hydrauliczny SH 24,
- samochód rozpoznawczo-ratowniczy SLRR Ford Ranger,
- samochód operacyjny KP PSP Skoda Octavia Scout,
- samochód operacyjny SOp Nissan Terano i Subaru Forester,
- samochód mikrobus Renault Trafic.

Na wyposażeniu KP PSP oprócz pojazdów wymienionych powyżej znajduje się również inny specjalistyczny sprzęt i środki służące do neutralizacji lub ograniczania skutków zdarzeń takie jak: ubrania gazoszczelne, pompy do przepompowywania paliw ze zbiorników samochodowych, pompy szlamowe, zapory sorpcyjne, neutralizatory itp.

4.2. Udział jednostek OSP w zdarzeniach w roku 2017

Lp.	Jednostka		Pożary	Miejscowe zagrożenia	Alarmy fałszywe	Ogółem	Zabezpieczenie operacyjne powiatu	Ćwiczenia	Brak wyjazdu
	OSP KSRG	TYP							
1	OSP Sulejówek	S5	45	155	10	210	0	8	0
2	OSP Długa Kościelna	S2	30	114	8	152	1	4	19
3	OSP Dębe Wielkie	S5	44	66	9	119	11	5	0
4	OSP Cisie	S2	28	57	3	88	0	1	11
5	OSP Stanisławów	S2	20	58	3	81	0	2	0
6	OSP Mrozy	S3	23	52	2	77	0	1	0
7	OSP Okuniew	S3	21	48	2	71	4	0	13
8	OSP Kałuszyn	S3	14	40	4	58	0	2	0
9	OSP Cegłów	S3	12	35	2	49	0	1	4
10	OSP Stojadła	S2	11	34	4	49	28	4	2
11	OSP Brzóze	S1	9	30	1	40	15	1	0
12	OSP Siennica	S3	9	27	1	37	2	0	1
13	OSP Jakubów	S3	10	22	2	34	0	1	1
14	OSP Dobrze	S2	10	16	4	30	0	1	3
15	OSP Latowicz	S2	9	18	1	28	1	5	0
16	OSP Żaków	S2	5	16	4	25	1	1	1
17	OSP Grodzisk	S3	13	11	0	24	1	1	0
18	OSP Rudzienko	S4	7	7	1	15	6	0	1
19	OSP Redzyńskie	S2	4	3	0	7	0	2	1
gm. Cegłów									
1	OSP Mienia	S2	5	10	3	18	0	1	1
2	OSP Posiadały	S1	2	5	0	7	0	0	0
3	OSP Pełczanka	S1	3	2	1	6	0	0	1
4	OSP Kiczki	S1	0	3	0	3	0	1	1
5	OSP Skupie	S1	1	0	0	1	0	1	0
6	OSP Podskwarne	S1	0	1	0	1	0	0	0
7	OSP Podciernie	S1	0	0	0	0	0	1	0
gm. Dębe Wielkie									
8	OSP Cyganka	S1	5	4	0	9	0	2	0
9	OSP Ruda	S1	7	1	0	8	0	3	5
10	OSP Górki	S1	6	1	1	8	0	2	0
11	OSP Jędrzejnik	S1	1	2	0	3	0	2	0
gm. Dobrze									
12	OSP Poręby Nowe	S1	2	1	1	4	0	0	1
13	OSP Rynia	S1	0	4	0	4	0	0	0
14	OSP Czarnogłów	S1	0	3	0	3	0	0	1
15	OSP Młęcin	S2	0	2	0	2	0	0	0
16	OSP Sołki	S1	2	0	0	2	0	0	2

17	OSP Brzozowica	M	0	0	0	0	0	0	0
18	OSP Nowa Wieś	M	0	0	0	0	0	0	0
gm. Jakubów									
19	OSP Wiśniew	S1	3	8	1	12	0	2	0
20	OSP Łaziska	S1	4	3	0	7	0	1	2
21	OSP Mistów	S1	4	2	0	6	0	1	0
22	OSP Jędrzejów	S1	1	0	0	1	0	0	3
23	OSP Moczydła	M	0	0	0	0	0	0	0
24	OSP Ludwinów	M	0	0	0	0	0	0	0
gm. Kałuszyn									
25	OSP Sinołęka	S1	15	19	1	35	0	0	2
26	OSP Zimnowoda	S1	2	8	0	10	0	0	0
27	OSP Olszewice	S1	0	4	1	5	0	0	0
28	OSP Gołębiówka	S1	1	4	0	5	0	0	3
29	OSP Falbogi	S1	2	2	0	4	0	0	3
30	OSP Wąsy	M	0	0	0	0	0	0	0
31	OSP Groszki	M	0	0	0	0	0	0	0
gm. Latowicz									
32	OSP Wielgolas	S2	1	8	1	10	0	1	1
33	OSP Chyżyny	S1	1	1	0	2	0	1	0
34	OSP Strachomin	S1	0	1	0	1	0	0	1
35	OSP Budy Wielgoleskie	S1	0	1	0	1	0	1	0
36	OSP Dębe Małe	S1	1	0	0	1	0	1	0
37	OSP Oleksianka	S1	0	1	0	1	0	1	0
38	OSP Dąbrówka	S1	0	0	0	0	0	1	0
39	OSP Wężyczyn	S1	0	0	0	0	0	1	0
40	OSP Kamionka	S1	0	0	0	0	0	0	0
41	OSP Waliska	S1	0	0	0	0	0	1	0
42	OSP Transbór	S1	0	0	0	0	0	0	0
m. Mińsk Mazowiecki									
43	OSP Kędzierak	S2	9	9	0	18	0	1	2
44	OSP Mińsk Mazowiecki	S3	2	13	0	15	0	0	3
gm. Mińsk Mazowiecki									
45	OSP Zamienie	S1	10	18	2	30	0	0	0
46	OSP Janów	S2	3	6	0	9	0	0	2
47	OSP Królewiec	S1	0	8	1	9	0	0	5
48	OSP Stara Niedziałka	S1	2	3	0	5	0	0	9
49	OSP Dłużka	S1	1	3	0	4	0	0	4
50	OSP Targówka	M	0	0	0	0	0	0	0
gm. Mrozy									
51	OSP Wola Rafałowska	S1	6	2	0	8	0	0	2
52	OSP Guzów	S1	5	2	0	7	0	0	1
53	OSP Mała Wieś	S2	3	1	0	4	0	0	1
54	OSP Jeruzal	S1	2	1	0	3	0	0	1
55	OSP Lipiny	S1	2	1	0	3	0	0	0
56	OSP Trojanów	S1	1	2	0	3	0	0	1

57	OSP Sokolnik	S1	1	1	0	2	0	0	2
58	OSP Borki	S1	2	0	0	2	0	0	0
59	OSP Łukówiec	S1	0	1	0	1	0	0	0
60	OSP Dębowce	S1	1	0	0	1	0	0	0
61	OSP Topór	S1	1	0	0	1	0	0	0
gm. Siennica									
62	OSP Pogorzel	S1	2	17	0	19	0	0	1
63	OSP Starogród	S1	4	3	0	7	0	0	0
63	OSP Zglechów	S1	2	0	0	2	0	0	1
64	OSP Grzebowilk	S1	0	1	0	1	0	0	1
65	OSP Dzielnik	S1	1	0	0	1	0	0	0
66	OSP Łękawica	S1	0	0	0	0	0	0	0
67	OSP Wólka Dłużewska	M	0	0	0	0	0	0	0
gm. Stanisławów									
68	OSP Pustelnik	S1	7	11	0	18	0	1	4
69	OSP Ładzyń	S2	0	11	0	11	13	2	0
70	OSP Rządza	S1	5	6	0	11	0	2	0
71	OSP Czarna	S2	1	6	0	7	0	1	0
72	OSP Lubomin	S1	0	2	0	2	0	1	1
PODSUMOWANIE:			466	1038	74	1578	83	73	125

4.3. Szkolenie i doskonalenie zawodowe.

Szkolenie członków OSP odbywa się w różnych formach:

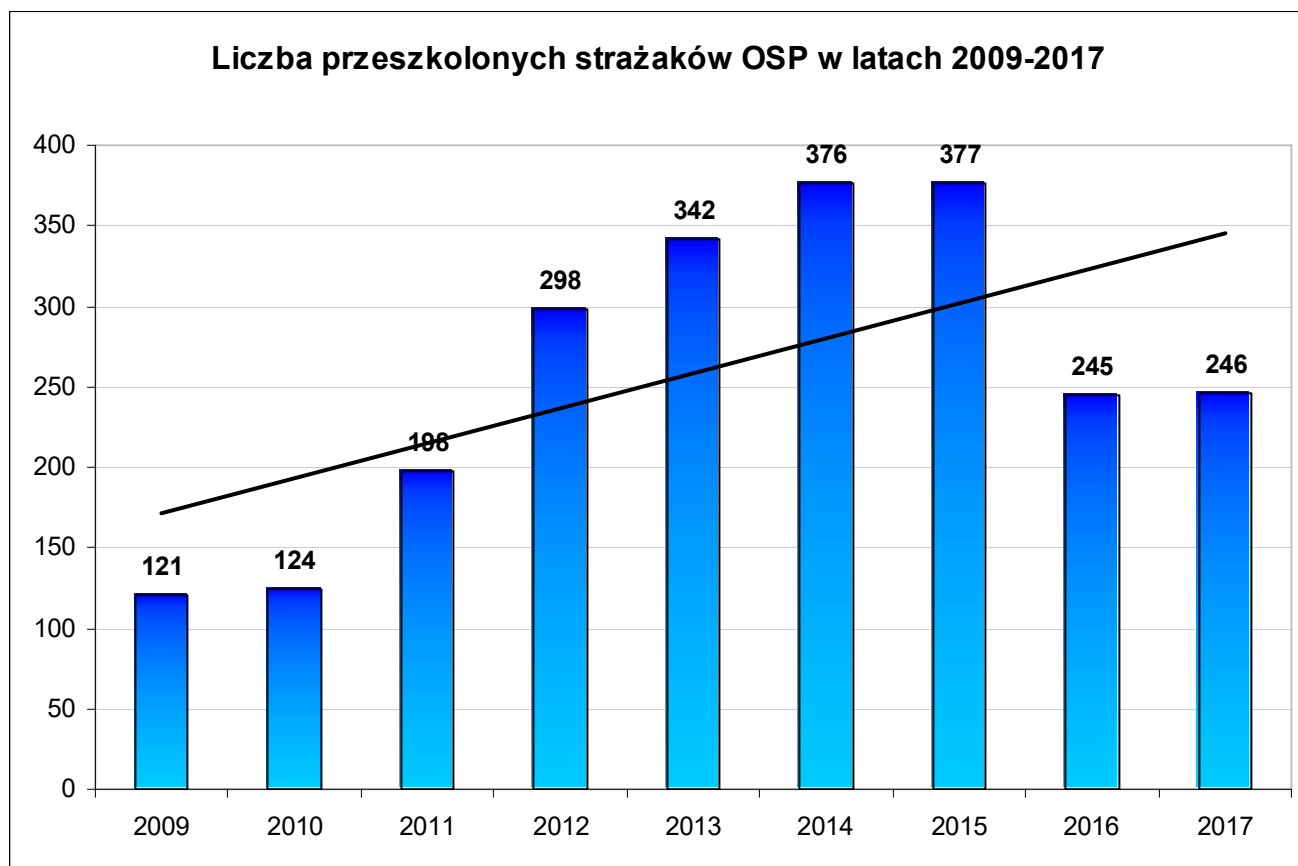
- w czasie kursów organizowanych przez KP PSP,
- podczas kontroli gotowości operacyjnej,
- poprzez uczestnictwo w ćwiczeniach na obiektach,
- podczas zawodów sportowo – pożarniczych.

W 2017 r. Komenda Powiatowa PSP przeprowadziła 9 kursów dla strażaków OSP:

Lp.	Nazwa szkolenia	Liczba szkoleń	Liczba absolwentów	Absolwenci OSP KSRG	Absolwenci pozostałych OSP
1	Szkolenie podstawowe strażaków ratowników OSP	3	100	34	66
2	Szkolenie z zakresu ratownictwa technicznego strażaków ratowników OSP	2	61	10	51
3	Szkolenie dowódców OSP	2	37	9	28
4	Kierowców-konserwatorów	1	28	13	15
5	Szkolenie naczelników OSP	1	20	2	18
SUMA		9	246	68	178

Szkolenia w latach 2009-2017

ROK	Liczba szkoleń	Liczba absolwentów
2009	3	121
2010	4	124
2011	6	198
2012	6	298
2013	11	342
2014	13	376
2015	14	377
2016	9	245
2017	9	246
SUMA	75	2327



W ramach doskonalenia współdziałania i rozpoznania zagrożeń przez jednostki ochrony przeciwpożarowej przeprowadzonych zostało wspólnie przez PSP i OSP **8** ćwiczeń na obiektach o różnym przeznaczeniu. W ramach nadzoru operacyjno – technicznego nad jednostkami OSP przeprowadzono **38** inspekcji gotowości operacyjno – technicznej jednostek OSP w KSRG oraz **53** inspekcje jednostek OSP z poza KSRG.

4.4. Zawody sportowo – pożarnicze Ochotniczych Straży Pożarnych.

W dniu 03.09.2017 r. o godz. 10:00 na boisku Gminnego Ośrodka Sportu i Rekreacji w Mrozach, odbyły się X Powiatowe Zawody Sportowo-Pożarnicze Ochotniczych Straży Pożarnych, których organizatorem był Zarząd Oddziału Powiatowego Związku Ochotniczych Straży Pożarnych Rzeczypospolitej Polskiej w Mińsku Mazowieckim oraz Komenda Powiatowa Państwowej Straży Pożarnej w Mińsku Mazowieckim. Docelowo zawody miały być przeprowadzone w trzech konkurencjach: rozwinięcie bojowe, bieg sztafetowy 400 m z przeszkodami oraz konkurencja oceniana indywidualnie tj. musztra. W związku z trudnymi warunkami atmosferycznymi, które mogłyby wpłynąć na bezpieczeństwo uczestników zawodów, komisja sędziowska wraz z kierownikami drużyn podjęła decyzję, że bieg sztafetowy zostanie odwołany. W zawodach wzięły udział 24 drużyny, w tym 5 drużyn kobiecych (z jednostek OSP Żaków, OSP Skupie, OSP Wiśniew, OSP Wielgolas i OSP Pustelnik) oraz 19 drużyn męskich (z jednostek OSP Pustelnik, OSP Zglechów, OSP Dobre, OSP Łaziska, OSP Brzoze, OSP Ruda, OSP Rządza, OSP Wiśniew, OSP Mrozy, OSP Gołębiówka, OSP Podciernie, OSP Górki, OSP Strachomin, OSP Ceglów, OSP Siennica, OSP Stojadła, OSP Żaków, OSP Łukowiec oraz OSP Wężyczyn).

Klasyfikacja końcowa zawodów:

Miejsce	Nazwa drużyny	Punkty z ćwiczenia bojowego	
1	OSP Pustelnik	72	Grupa „C” Kobiety
2	OSP Wielgolas	73,5	
3	OSP Skupie	73,6	
4	OSP Wiśniew	89,3	
5	OSP Żaków	96,5	
Grupa „A” Mężczyźni			
1	OSP Wężyczyn	41	Grupa „A” Mężczyźni
2	OSP Łukowiec	41,7	
3	OSP Żaków	42,6	
4	OSP Brzoze	47,4	
5	OSP Stojadła	47,7	
6	OSP Siennica	49,6	
7	OSP Ceglów	49,8	
8	OSP Strachomin	49,9	
9	OSP Łaziska	53,1	
10	OSP Górki	56,6	
11	OSP Podciernie	57	
12	OSP Gołębiówka	58,1	
13	OSP Mrozy	59	
14	OSP Wiśniew	61,4	
15	OSP Rządza	63	
16	OSP Ruda	65,7	
17	OSP Dobre	68,8	
18	OSP Zglechów	69,1	
19	OSP Pustelnik	74,5	

4.5. Działalność JRG

W roku 2017 strażacy JRG prowadzili działania ratownicze przy 780 zdarzeniach, z czego 184 stanowiły pożary, 525 miejscowe zagrożenia i 71 alarmy fałszywe.

W ramach doskonalenia zawodowego JRG brała udział w 14 ćwiczeniach przeprowadzonych na 8 obiektach o różnym przeznaczeniu. Strażacy uczestniczyli również w praktycznym sprawdzeniu ewakuacji na 12 obiektach użyteczności publicznej.

W ramach profilaktycznych akcji społecznych, skierowanych do dzieci i młodzieży, prowadzone były pogadanki oraz pokazy mające na celu zapoznanie ich z zagrożeniami oraz profilaktyką pożarową jak również z organizacją służby i zadaniami Państwowej Straży Pożarnej. W roku 2017 przeprowadzono 41 takich pogadanek i pokazów.

Ponadto rok 2017 obfitował w imprezy sportowe, w których czynny udział brali strażacy JRG. W miesiącu styczniu strażacy brali udział w eliminacjach strefowych do XIII Mistrzostw Województwa Mazowieckiego Strażaków w Tenisie Stołowym, które odbyły się w Ostrowi Mazowieckiej. Jeden ze strażaków zakwalifikował się do Finału XIII Mistrzostw Województwa Mazowieckiego Strażaków w Tenisie Stołowym, które odbyły się w Nadarzynie.

W miesiącu styczniu reprezentacja Komendy Powiatowej uczestniczyła w eliminacjach strefowych do XV Mistrzostw Województwa Mazowieckiego Strażaków w Piłce Siatkowej, które rozegrane zostały w Kobyłce, a w lutym uczestniczyła w finale tych rozgrywek, których była gospodarzem – finał odbył się na Hali Sportowej GOSiR w Mrozach.

W maju strażacy KP PSP brali udział w eliminacjach strefowych do XVIII Mistrzostw Województwa Mazowieckiego w Sporcie Pożarniczym.

W październiku strażacy KP PSP brali udział w eliminacjach strefowych do XV Mistrzostw Województwa Mazowieckiego Strażaków w Halowej Piłce Nożnej.


4.6. Prewencja społeczna

W 2017 roku w KP PSP został powołany Koordynator ds. Prewencji Społecznej.

Komenda Powiatowa Państwowej Straży Pożarnej uczestniczyła w takich akcjach jak:

- **“Czad i ogień”** – w ramach tej akcji przeprowadzono spotkania na których informowano o zagrożeniach czadem oraz wykorzystaniu czujek czadu
- **“Nie dla wypalania trwa”** – w ramach tej akcji przeprowadzono spotkania edukacyjno-informacyjne nt. niebezpieczeństw i skutków wypalania traw i pozostałości rolniczych
- **“Kręci mnie bezpieczeństwo”** – w ramach tej akcji przeprowadzono szereg spotkań z dziećmi i młodzieżą. Głównym przedsięwzięciem tej akcji był piknik edukacyjno-informacyjny w dniu 3 września przeprowadzony na Stadionie Sportowym GOSiR w Mrozach. Akcja składała się z sześciu oddzielnych epizodów. Wszystkie prowadzone czynności były szczegółowo omawiane przez funkcjonariuszy PSP, OSP i Policji. Mińscy strażacy i policjanci udzielali informacji na temat bezpieczeństwa prowadząc poszczególne ćwiczenia poprzez zabawę, a także merytoryczne szkolenia.

W trakcie akcji uczestnicy mogli spróbować swoich sił w namiocie ewakuacyjnym z symulacją zadymienia, poznając zasady bezpiecznej ewakuacji w sytuacjach pożaru.



Pod okiem ratowników medycznych z Grupy Medycznej OSP Ładzyń uczestnicy mogli uzyskać informację na temat udzielania pierwszej pomocy oraz przećwiczyć na fantomach resuscytację krążeniowo-oddechową.

Wszyscy chętni mogli również zmierzyć się w próbie sprawnościowej budowania wieży ze skrzynek. Najlepsi zawodnicy uzyskali wynik 19 skrzynek, za co zostali nagrodzeni Maskotkami Misia Ratownika.

Najmłodszy mogli zmierzyć się na torze przeszkód zorganizowanym przez OSP Mińsk Mazowiecki a starsi bawiąc się przy pomocy urządzeń hydraulicznych używanych przez strażaków w Jengę – grę zręcznościową.

Dla wszystkich zainteresowanych przeprowadzono instruktaż nt. bezpiecznego sposobu używania gaśnic. Podczas instruktażu nie tylko omówiono typy pożarów, rodzaje gaśnic i bezpieczne sposoby ich użycia ale również przeprowadzono ćwiczenia z gaszenia, które cieszyły się ogromnym zainteresowaniem.



- **“Kręci mnie bezpieczeństwo nad wodą”** – w ramach tej akcji przeprowadzono pokazy ratownictwa wodnego
- **“Bezpieczne wakacje 2017”** – w ramach tej akcji przeprowadzono szereg spotkań, na których poruszano aspekty bezpiecznego wypoczynku podczas wakacji
- **“Kręci mnie bezpieczeństwo... przez cały rok szkolny”** – w ramach tej akcji przeprowadzono szereg spotkań z przedstawicielami szkół, dyrektorami, nauczycielami oraz spotkania z dziećmi i młodzieżą.
- **“Widoczny na drodze”** – w ramach akcji uczestniczono w spotkaniach edukacyjno-informacyjnych, na których omawiano aspekty bezpieczeństwa przy poruszaniu się na drodze oraz uczono udzielania pomocy podczas zdarzeń na drogach

5. Działalność kontrolno-rozpoznawcza

Działalność kontrolno-rozpoznawcza Komendy Powiatowej Państwowej Straży Pożarnej w Mińsku Mazowieckim w latach 2016 ÷ 2017 ukierunkowana była głównie na obiekty użyteczności publicznej oraz inne, w których mogą przebywać jednocześnie ludzie w dużych grupach tj. powyżej 50 osób (szkoły, przedszkola, szpitale, domy pomocy społecznej), jak również obiekty produkcyjno-magazynowe stwarzające duże zagrożenie pożarowe.

Charakterystyka przeprowadzonych czynności kontrolno-rozpoznawczych w latach 2016 ÷ 2017

L.p.	Rodzaj kontroli	Liczba kontroli	
		Rok 2016	Rok 2017
1	Kontrola podstawowa	59	59
2	Kontrola sprawdzająca	10	11
3	Odbiór	47	47
Ogółem		116	117

L.p.	Rodzaj postępowania	Liczba postępowań	
		Rok 2016	Rok 2017
1	Decyzje administracyjne w sprawie usunięcia uchybień	35	33
2	Decyzje administracyjne w sprawie wstrzymania robót i zakazu eksploatacji	0	0
3	Liczba nałożonych mandatów karnych	2	1
4	Postępowanie egzekucyjne	4	0
5	Wystąpienia do innych organów	8	5
Ogółem		49	39

Jak wynika z przedstawionych zestawień w latach 2016 ÷ 2017 przedstawiciele tut. Komendy przeprowadzili łącznie 233 kontrole, podczas których skontrolowano:

- obiektów użyteczności publicznej - 159, w tym 10 obiektów letniego i zimowego wypoczynku dzieci i młodzieży;
- obiektów zabytkowych - 11;
- obiektów zamieszkania zbiorowego - 41;
- obiektów produkcyjno-magazynowych - 93;
- gospodarstw rolnych - 11;
- obiektów mieszkalnych wielorodzinnych - 18;
- lasy państwowe i niestanowiące własności skarbu państwa - 15.

W celu wyeliminowania stwierdzonych uchybień zastosowano sankcje karno-administracyjne, w tym wydano 68 decyzji administracyjnych z określeniem terminów usunięcia nieprawidłowości. Ponadto skierowano 13 wystąpień do innych organów tj. PINB i UDT.

W latach 2016 ÷ 2017 funkcjonariusze tut. Komendy przeprowadzili 94 czynności kontrolno-rozpoznawczych w obiektach przekazywanych do użytkowania. W stosunku do 11 obiektów wniesiono sprzeciw lub uwagę w sprawie przystąpienia do ich użytkowania.

Najczęściej stwierdzane podczas przeprowadzonych czynności kontrolno-rozpoznawczych nieprawidłowości w zakresie ochrony przeciwpożarowej, są następujące:

- wykonanie części obiektów przekazywanych do użytkowania niezgodnie z projektem lub wymaganiami ochrony przeciwpożarowej;
- brak protokołów z wewnętrznych prób sprawności technicznej i skuteczności działania oraz odbiorów technicznych urządzeń (instalacji) mających wpływ na bezpieczeństwo pożarowe

obiektów, w tym hydrantów zewnętrznych i wewnętrznych, awaryjnego oświetlenia ewakuacyjnego, instalacji elektrycznej, instalacji piorunochronnej, instalacji gazowej oraz przewodów kominowych;

- urządzenia i instalacje oraz materiały budowlane i elementy wystroju wnętrz mające istotny wpływ na bezpieczeństwo pożarowe obiektów nie posiadały wymaganych prawem certyfikatów lub deklaracji zgodności;
- brak instrukcji bezpieczeństwa pożarowego, w których powinny być ujęte wymagania przeciwpożarowe dla obiektów oraz sposoby postępowania na wypadek pożaru i innego zagrożenia lub nie poddawanie ich okresowym aktualizacjom;
- brak na wyposażeniu urządzeń przeciwpożarowych i gaśnic mających wpływ na bezpieczeństwo pożarowe obiektów;
- brak zasięgu hydrantów wewnętrznych stanowiących wyposażenie obiektów;
- brak zaopatrzenia w wodę do zewnętrznego gaszenia pożaru dla obiektów;
- niezapewnienie wymaganej przepisami długości i szerokości dróg oraz wyjść ewakuacyjnych w obiektach;
- niezapoznanie pracowników z przepisami przeciwpożarowymi;
- brak oznakowania znakami bezpieczeństwa dróg i wyjść ewakuacyjnych, miejsc usytuowania urządzeń przeciwpożarowych i gaśnic, kurków głównych instalacji gazowej, drzwi przeciwpożarowych oraz miejsc zaklasyfikowanych jako strefy zagrożenia wybuchem;
- składowanie w piwnicach, na strychach i drogach ewakuacyjnych (korytarzach i klatkach schodowych) budynków użyteczności publicznej i mieszkalnych wielorodzinnych materiałów palnych.

Ponadto w ww. okresie tut. Komenda złożyła wnioski lub zaopiniowała 34 miejscowych planów zagospodarowania przestrzennego, wydała 48 opinii w zakresie zabezpieczenia przeciwpożarowego obiektów oraz 11 opinii w zakresie zabezpieczenia przeciwpożarowego imprez masowych.

W analizowanym okresie prowadzono na bieżąco rozpoznawanie zagrożeń pożarowych i innych miejscowych zagrożeń, czego efektem jest opracowana i aktualizowana na bieżąco „Analiza Zagrożeń Powiatu Mińskiego” i „Katalog zagrożeń”. Ewidencjonowane są w nich zagrożenia występujące na terenie miast i gmin, z uwzględnieniem rodzaju i wpływu na życie i zdrowie ludzi oraz mienie i środowisko naturalne.

Na bieżąco prowadzona jest również działalność informacyjno-ostrzegawcza i doradztwo w zakresie technicznych zabezpieczeń. Organizowane są akcje propagujące zasady bezpieczeństwa adresowane do dzieci i młodzieży, takie jak: „Bezpieczne ferie i wakacje”, „Kręci mnie bezpieczeństwo”, „Nie dla czadu”, „Turniej wiedzy pożarniczej”, „Dni otwarte strażnic”, „Konkurs plastyczny”.

Wszelchonność stosowanych przez Komendę działań prewencyjnych pozwoliła w wielu wypadkach uświadomić właścicielom, zarządcom i użytkownikom obiektów skalę zagrożeń pożarowych oraz innych zagrożeń mających wpływ na bezpieczeństwo osób i mienia, a także przedsięwziąć środki pozwalające ograniczyć ilość ich występowania.

6. Działalność logistyczna

W ramach dążenia do osiągnięcia normatywnego wyposażenia Komendy w pojazdy, sprzęt i urządzenia ratownicze oraz środki gaśnicze, sorbenty i neutralizatory w roku 2017 zakupiono bądź pozyskano:

- nowy samochód lekki rozpoznawczo-ratowniczy (SLRR) o nadwoziu typu pick-up o wartości 171.000zł (120.000zł pozyskano ze Starostwa Powiatowego w Mińsku Mazowieckim w ramach dotacji celowej);
- defibrylator;
- 1,378 m³ środka pianotwórczego;
- 320 kg sorbentu;
- 400 l neutralizatora;
- 6 odcinków węży W52;
- 10 odcinków węży W75;
- Wytwornicę dymu;
- Przyczepkę lekką;
- Pilarkę do drewna;
- Pompę elektryczną do wody zanieczyszczonej;
- Przedmioty odzieży specjalnej i przedmioty ochrony indywidualnej o wartości 20.000zł w ramach dotacji celowej przyznanej ze Starostwa Powiatowego w Mińsku Mazowieckim.

Ponadto dokonano zakupu umundurowania, odzieży specjalnej i ekwipunku osobistego zgodnie z obowiązującymi w tym zakresie przepisami i normatywami wyposażenia.

W ramach działalności inwestycyjnej oraz inwestycyjno – remontowej dla poprawy warunków pracy i służby strażaków, w roku 2017 zrealizowano:

- Przegląd główny podnośnika SH-24;
- Bieżące prace remontowe i konserwacyjne pomieszczeń Komendy Powiatowej Państwowej Straży Pożarnej w Mińsku Mazowieckim;
- Wymianę chłodziarki i kuchni gazowej;
- Zakup 2 kombinezonów do pracy w wodzie;
- Zakup 2 kamizelek asekuracyjnych z wyposażeniem;
- Zakup 3 komputerów;
- Zakup 4 licencji pakietu biurowego Office.

W związku z zakupem pod koniec roku 2016 nowego, średniego samochodu ratowniczo-gaśniczego GBARt 3/32 na podwoziu Scania, dotychczas użytkowany w Komendzie pojazd GBA 2,5/16 na podwoziu Renault z 2003 roku został przekazany do OSP Rudzienko.

W ramach współpracy z jednostkami OSP z terenu powiatu mińskiego Sekcja Logistyczna Komendy Powiatowej PSP w Mińsku Mazowieckim pomagała w procesie pozyskiwania i rozliczania dotacji dla jednostek włączonych do Krajowego Systemu Ratowniczo Gaśniczego oraz dotacji z Ministerstwa Spraw Wewnętrznych i Administracji dla jednostek OSP. Łącznie zrealizowano 46 dotacji, w tym 19 dla jednostek włączonych do Krajowego Systemu Ratowniczo Gaśniczego i 27 dla jednostek spoza systemu o łącznej wartości 661.263 zł (w tym 415.000 zł na zakup pojazdów; 148.524 zł na dotacje dla jednostek z KSRG i 97.739 zł dla jednostek nie włączonych do KSRG).

W ramach realizacji zadania jednostki włączone do KSRG zrealizowały dotacje celowe na wykonanie poniższych zadań:

- Remont części bojowej 7 strażnic (OSP Długa Kościelna; OSP Kałuszyn; OSP Latowicz; OSP Okuniew; OSP Rudzienko; OSP Siennica; OSP Sulejówek) - wysokość dotacji 82.555 zł;
- Zakup sprzętu uzbrojenia i techniki specjalnej - wysokość dotacji: 27.523 zł;
- Zakup sprzętu informatyki i łączności - wysokość dotacji: 1.814 zł;
- Zakup wyposażenia osobistego i ochronnego strażaków - wysokość dotacji: 36.632 zł;
- Zakup 4 nowych średnich samochodów ratowniczo-gaśniczych (OSP Jakubów; OSP Kałuszyn; OSP Mrozy; OSP Siennica)- wysokość dotacji: 415.000zł

W ramach realizacji zadania jednostki nie włączone do KSRG zrealizowały dotacje celowe na wykonanie poniższych zadań:

- Remont części bojowej 4 strażnic (OSP Grzebowilk; OSP Kędzierak; OSP Stara Niedziałka; OSP Wężyczyn) - wysokość dotacji 39.117 zł;
- Zakup sprzętu uzbrojenia i techniki specjalnej - wysokość dotacji: 27.961 zł;
- Zakup wyposażenia osobistego i ochronnego strażaków - wysokość dotacji:22.201 zł;
- Zakup środków gaśniczych, sorbentów i neutralizatorów – wysokość dotacji 1.460 zł;
- Remont samochodu i sprzętu – wysokość dotacji: 7.000 zł.

Zadania priorytetowe na 2018 rok

- a) Wykonywanie zadań i kompetencji w zakresie bieżącego nadzoru nad ochroną przeciwpożarową obszarów leśnych, w tym lasów nie stanowiących własności skarbu państwa.
- b) Prowadzenie działań kontrolno-rozpoznawczych w wymienionych poniżej grupach obiektów, w których warunki budowlane i stan ochrony przeciwpożarowej mogą stwarzać zagrożenia dla zdrowia i życia ludzi oraz mogących stwarzać największe trudności w prowadzeniu działań ratowniczo-gaśniczych:
 - o przedszkola i żłobki;

- sieci wodociągowe miasta Mińsk Mazowieckie i miasta Sulejówek;
 - wielkokubaturowe obiekty magazynowe i produkcyjno-magazynowe;
 - obiekty, w których są magazynowane i sprzedawane materiały pirotechniczne;
 - obiekty służące do zimowego i letniego wypoczynku dzieci i młodzieży;
 - obiekty socjalne oraz noclegownie, domy (schroniska) dla osób bezdomnych.
- c) Prowadzenie stałej oceny monitoringu i wyposażenia obiektów w ISA, SUG i DSO w ramach okresowych kontroli.
- d) Kontynuacja działań edukacyjno - informacyjno - ostrzegawczych wśród społeczeństwa, w zakresie podnoszenia świadomości o zagrożeniach pożarowych i innych miejscowych zagrożeniach, przeciwdziałania tym zagrożeniom oraz ograniczaniu ich skutków z wykorzystaniem lokalnych mediów i internetu oraz podczas zebrań, spotkań, imprez plenerowych i masowych.
- e) Przesyłanie stosownych wniosków władzom administracji samorządowej, w ramach uzgodnień studium i planów zagospodarowania przestrzennego oraz wydawanie o nich opinii.
- f) Analizowanie na bieżąco wydatków komendy i racjonalizacja kosztów ponoszonych przez Komendę.
- g) Doskonalenie KSRG i pozostałych jednostek ochrony przeciwpożarowej poprzez realizację, udział w ćwiczeniach gminnych, powiatowych i innych organizowanych przez Państwową Straż Pożarną oraz podmioty współdziałające.
- h) Prowadzenie szkoleń podstawowych oraz specjalistycznych dla członków Ochotniczych Straży Pożarnych w ramach własnych kompetencji oraz motywowanie, inspirowanie strażaków OSP do udziału w szkoleniach, kursach prowadzonych przez inne uprawnione podmioty, instytucje (między innymi kwalifikowana pierwsza pomoc).
- i) Współpraca z Samorządami i Zarządem Oddziału Powiatowego ZOSP RP w zakresie poprawy wyposażenia Ochotniczych Straży Pożarnych.
- j) Wykonanie remontu elewacji budynku Komendy połączone z wymianą okien.
- k) Współpraca z jednostkami OSP w zakresie pozyskiwania i rozliczania dotacji z MSWiA oraz dotacji z KG PSP dla jednostek OSP włączonych do KSRG.